



REPUBLICA DEL ECUADOR

INSTITUTO NACIONAL DE METEOROLOGIA E HIDROLOGIA

ANUARIO METEOROLÓGICO 2008

Nro. 48

Versión Preliminar
2010

Quito - Ecuador



Anuario Meteorológico 2008. Nro. 48 - Versión Preliminar
Procesamiento y Revisión: Dirección de Gestión Meteorológica
Diagramación y Edición: Unidad SIGIHM

ISSN N° xxxx-xxxx

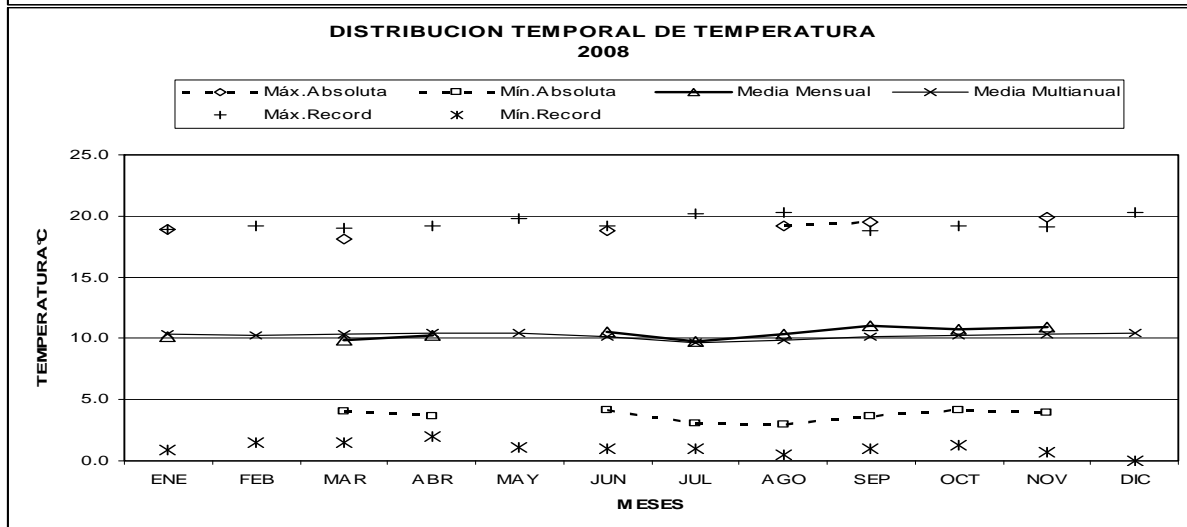
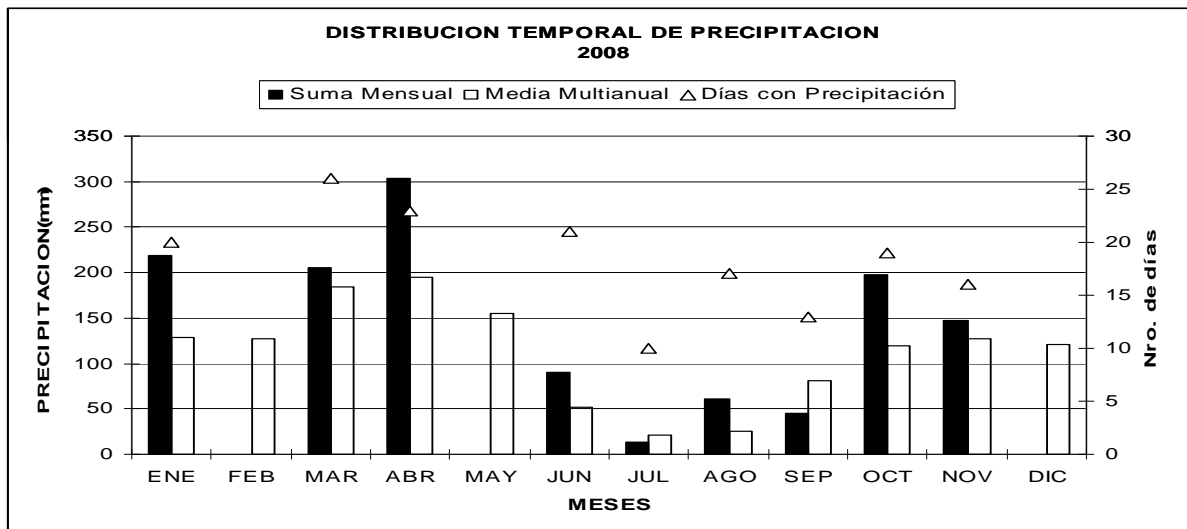
ISBN N° xxx-xxxx-xx-xxx-x

Derechos Reservados 2010.
INSTITUTO NACIONAL DE METEOROLOGÍA E HIDROLOGÍA -INAMHI
Iñaquito N36-14 y Corea
[http: //www.inamhi.gov.ec](http://www.inamhi.gov.ec)
e-mail: inamhi@inamhi.gov.ec
Quito- Ecuador

M001 INGUINCHO INAMHI

MES	HELIOFANIA (Horas)	TEMPERATURA DEL AIRE A LA SOMBRA (°C)					HUMEDAD RELATIVA (%)				PUNTO DE ROCIO (°C)	TENSION DE VAPOR (hPa)	PRECIPITACION(mm)			Número de días con precipitación			
		ABSOLUTAS		M E D I A S			Máxima día	Mínima día	Media	Máxima día			Mínima día	Media	Mensual		Máxima en 24hrs	día	
		Máxima	Mínima	Máxima	Mínima	Mensual													
ENERO	87.6	18.9	16	16.4	6.5	10.1	99	3	64	17	89	8.3	11.0	218.9	36.5	3	20		
FEBRERO	79.5																		
MARZO	76.3	18.1	30	4.0	12	15.3	6.0	9.8	98	4	56	23	85	7.3	10.3	206.1	29.8	30	26
ABRIL	90.7		3.6	5	16.0	6.3	10.2	99	27	36	18	87	8.0	10.7	304.0	46.5	24	23	
MAYO	89.4																		
JUNIO	153.9	18.8	12	4.1	18	16.0	6.1	10.5	97	3	57	5	84	7.7	10.5	89.9	19.6	25	21
JULIO	126.9		3.1	17	15.3	5.3	9.7					84	6.9	10.0	13.5	4.1	11	10	
AGOSTO	136.1	19.2	26	3.0	12	16.3	5.9	10.3	97	1	56	12	83	7.3	10.3	61.0	12.3	28	17
SEPTIEMBRE	98.3	19.5	24	3.6	12	17.0	6.0	11.0	97	30	53	12	80	7.6	10.5	44.5	12.1	21	13
OCTUBRE	67.8	4.1	9	17.2	6.7	10.7			98	10	59	4	86	8.3	10.9	198.1	29.7	6	19
NOVIEMBRE	112.3	19.9	25	3.9	30	18.0	6.9	10.9	98	13	61	7	87	8.7	11.3	147.4	29.5	24	16
DICIEMBRE	103.7																		
VALOR ANUAL	1222.5																		

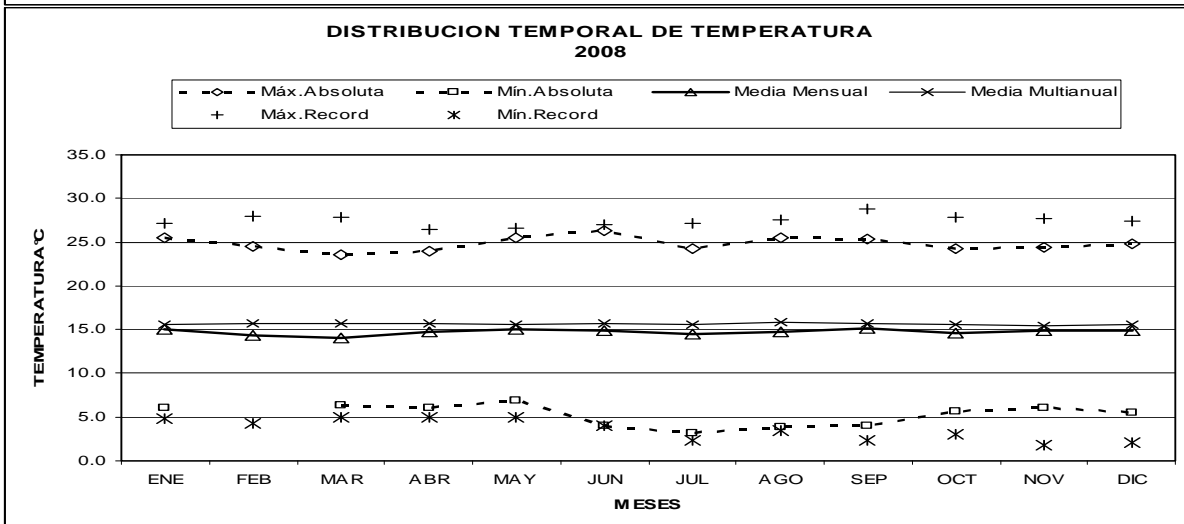
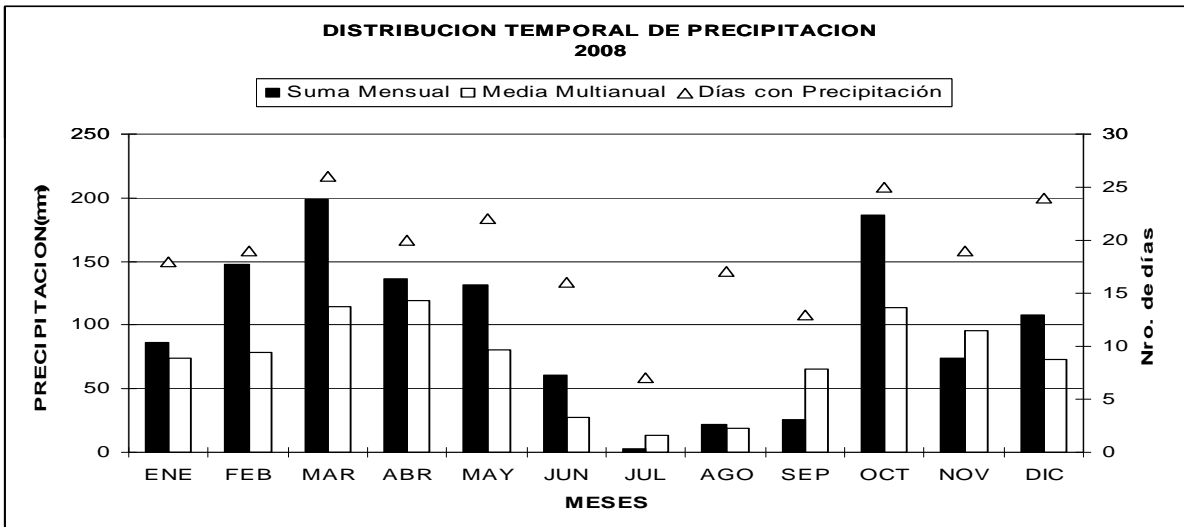
MES	EVAPORACION (mm)		NUBOSIDAD MEDIA (Octas)	VELOCIDAD MEDIA Y FRECUENCIAS DE VIENTO														Vel. Mayor Observada (m/s)	VELOCIDAD MEDIA (Km/h)							
	Suma Mensual	Máxima en 24hrs		N	NE	E	SE	S	SW	W	NW	CALMA	Nro OBS	DIR												
	(m/s)	(%)		(m/s)	(%)	(m/s)	(%)	(m/s)	(%)	(m/s)	(%)	(m/s)	(%)		(m/s)	(%)										
ENERO	124.8	7.3	23	7	0.0	0	5.6	9	4.9	15	5.6	14	3.0	3	2.0	1	0.0	0	0.0	0	58	93	12.0	E	4.2	
FEBRERO																										
MARZO	121.3	5.5	7	7	2.0	3	4.3	16	4.3	10	5.4	5	2.3	4	2.0	1	9.0	1	0.0	0	59	93	9.0	W	3.7	
ABRIL	110.3	5.2	16	6	1.7	3	4.4	13	5.2	21	4.0	4	4.0	1	0.0	0	3.0	1	3.0	2	53	90	14.0	E	3.8	
MAYO																										
JUNIO	127.5	5.1	8	5	3.0	1	4.4	20	5.1	19	4.9	17	3.0	1	0.0	0	2.0	1	3.0	1	40	90	9.0	SE	4.8	
JULIO	137.7	5.2	2	6																						4.7
AGOSTO	152.4	11.8	5	6	2.3	3	5.9	25	3.8	13	5.0	12	2.0	1	0.0	0	0.0	0	1.0	1	45	93	16.0	NE	4.7	
SEPTIEMBRE	132.5	5.1	10	5	2.3	3	6.3	14	5.6	16	5.7	17	1.3	4	0.0	0	5.0	1	0.0	0	44	90	16.0	E	5.4	
OCTUBRE	127.3	8.0	10	6	4.0	4	4.4	8	4.0	8	4.7	10	0.0	0	0.0	0	0.0	0	0.0	0	71	93	9.0	SE	4.2	
NOVIEMBRE	120.3	4.8	30	7	2.0	2	3.5	9	4.5	4	4.7	3	2.8	4	3.0	1	8.0	1	0.0	0	74	90	8.0	NE	3.5	
DICIEMBRE																										
VALOR ANUAL																										



M002 LA TOLA INAMHI

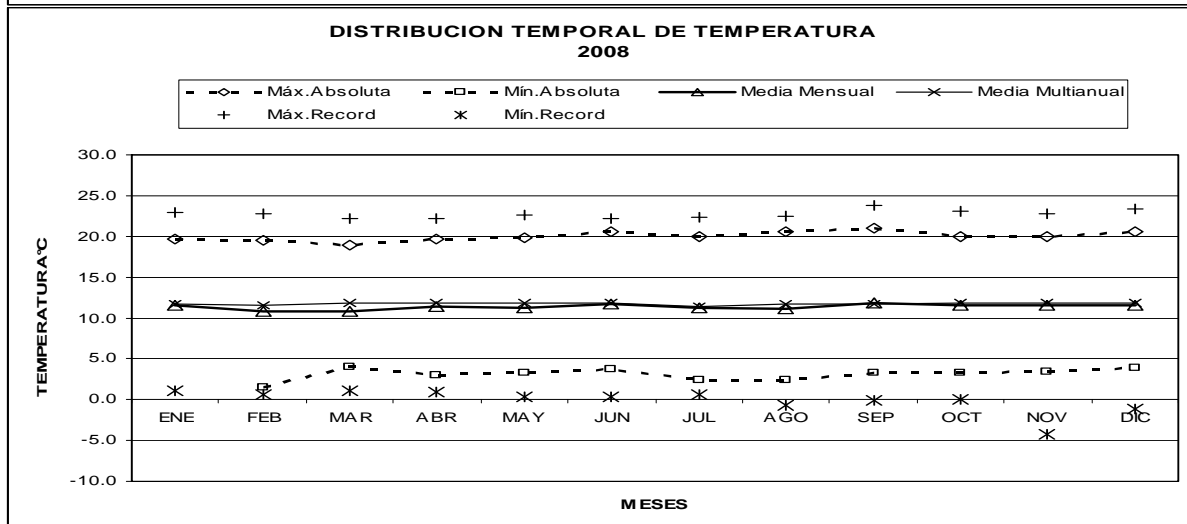
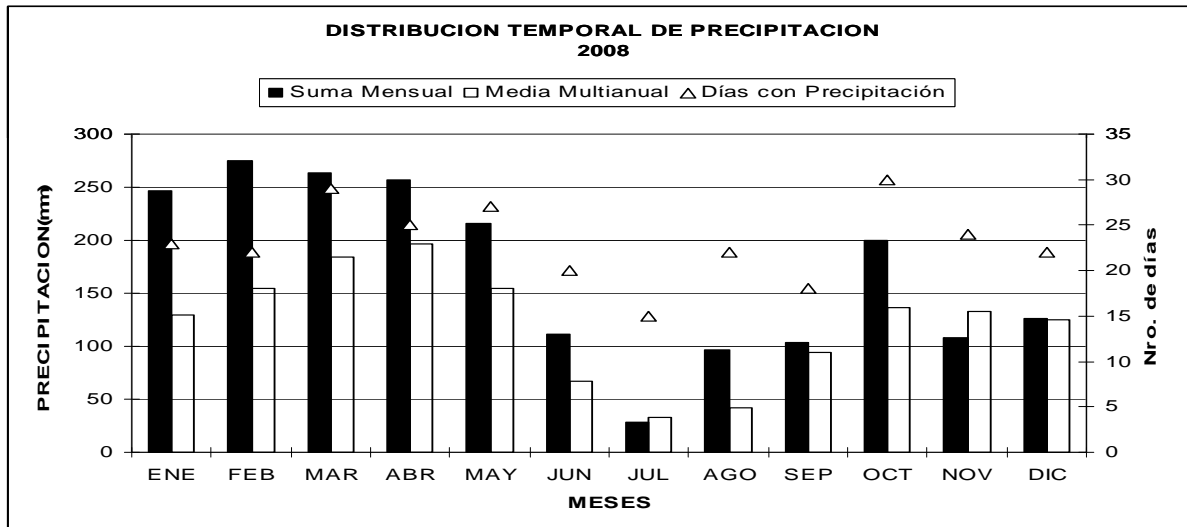
MES	HELIOFANIA (Horas)	TEMPERATURA DEL AIRE A LA SOMBRA (°C)						HUMEDAD RELATIVA (%)				PUNTO DE ROCIO (°C)	TENSION DE VAPOR (hPa)	PRECIPITACION(mm)			Número de días con precipitación		
		ABSOLUTAS		M E D I A S				Máxima día	Mínima día	Media	Mensual			Suma	Máxima en 24hrs	día			
		Máxima	Mínima	Máxima	Mínima	Mensual													
ENERO	147.4	25.5	4	6.0	12	22.0	9.8	15.0	97	29	37	21	79	10.7	12.9	86.4	10.0	16	18
FEBRERO	112.7	24.5	7			20.8	9.2	14.3	97	1	35	7	81	10.5	12.8	148.2	49.4	19	19
MARZO	100.2	23.5	17	6.3	27	20.4	8.9	14.1	97	6	40	17	80	10.3	12.6	198.6	22.3	2	26
ABRIL	116.4	24.0	22	6.0	5	20.7	9.7	14.7	96	2	45	18	80	10.8	13.0	135.9	28.4	11	20
MAYO	133.0	25.5	15	6.9	7	21.2	10.0	15.0	96	1	39	10	79	11.0	13.2	131.7	19.8	1	22
JUNIO	179.2	26.3	12	4.0	5	22.3	8.6	14.9	97	20	38	5	76	9.9	12.3	60.2	32.6	19	16
JULIO	174.4	24.3	31	3.2	17	21.9	8.1	14.5	95	16	38	17	73	9.0	11.5	2.4	0.5	2	7
AGOSTO	146.9	25.5	12	3.8	12	22.0	7.9	14.7	96	10	42	27	75	9.7	12.1	22.1	5.0	23	17
SEPTIEMBRE	146.1	25.4	6	4.0	13	23.0	8.2	15.2	96	2	31	12	72	9.4	11.9	25.4	12.4	21	13
OCTUBRE	142.1	24.2	18	5.6	2	21.8	9.2	14.6	96	6	39	26	79	10.3	12.5	186.7	26.0	11	25
NOVIEMBRE	143.9	24.4	6	6.0	6	21.5	9.5	14.9	97	12	36	30	80	11.0	13.2	73.8	14.2	24	19
DICIEMBRE	161.7	24.8	11	5.5	10	21.9	9.2	14.9	96	13	41	10	80	11.1	13.2	108.4	10.2	3	24
VALOR ANUAL	1704.0	26.3				21.6	9.0	14.7	97	31	77			10.3	12.6	1179.8	49.4		

MES	EVAPORACION (mm)		NUBOSIDAD MEDIA (Octas)	VELOCIDAD MEDIA Y FRECUENCIAS DE VIENTO																Vel. Mayor Observada (m/s)	VELOCIDAD MEDIA (Km/h)			
	Suma Mensual	Máxima en 24hrs día		N		NE		E		SE		S		SW		W		NW				CALMA	Nro OBS	
	(m/s)	%		(m/s)	%	(m/s)	%	(m/s)	%	(m/s)	%	(m/s)	%	(m/s)	%	(m/s)	%	(m/s)	%			(m/s)	%	
ENERO	102.3	5.4	20	2.4	39	2.6	8	0.0	0	4.3	10	1.5	2	0.0	0	2.0	1	2.0	7	34	93	10.0	SE	3.1
FEBRERO	96.5	8.1	29	2.4	35	5.0	7	4.0	1	4.0	5	1.5	2	2.0	1	1.0	2	2.3	9	38	87	12.0	NE	2.7
MARZO	87.2	5.0	27	2.3	34	4.0	3	2.0	1	2.3	7	1.2	7	1.7	3	1.5	2	2.0	2	41	93	6.0	N	2.2
ABRIL	95.8	6.8	17	2.0	27	2.6	11	0.0	0	4.5	13	1.5	2	1.5	2	0.0	0	2.3	7	38	90	14.0	SE	2.5
MAYO	87.0	4.9	6	2.1	32	2.0	4	1.0	1	3.3	13	1.5	2	2.0	1	0.0	0	1.9	9	38	93	12.0	SE	2.3
JUNIO	104.5	5.9	26	2.1	30	3.4	11	0.0	0	4.1	19	1.2	6	0.0	0	2.0	2	1.7	8	24	90	12.0	SE	2.8
JULIO	149.5	8.8	22	2.1	26	2.7	10	0.0	0	4.3	41	1.0	2	2.0	2	0.0	0	2.0	4	15	93	16.0	SE	3.6
AGOSTO	120.0	7.4	7	2.1	42	2.9	8	0.0	0	3.9	20	1.5	7	2.0	1	0.0	0	1.7	3	19	93	8.0	SE	3.4
SEPTIEMBRE	126.6	9.5	11	2.0	26	4.0	4	0.0	0	5.6	34	1.4	6	1.7	3	0.0	0	2.0	7	20	90	16.0	SE	4.2
OCTUBRE	89.5			2.1	22	3.5	4	0.0	0	3.6	15	2.0	2	0.0	0	0.0	0	1.6	11	46	93	12.0	SE	2.5
NOVIEMBRE	93.1	4.8	29	1.9	36	2.0	3	0.0	0	1.7	10	1.0	1	1.0	1	1.0	1	1.7	10	38	90	4.0	N	2.5
DICIEMBRE	98.9	4.8	9	2.4	38	2.0	1	1.0	1	1.9	10	0.0	0	1.3	3	0.0	0	1.7	11	37	93	4.0	N	2.4
VALOR ANUAL	1250.9			2.2	32	3.1	6	0.7	0	3.6	16	1.3	3	1.3	1	0.6	1	1.9	7	32		16.0	SE	3.0



M003		IZOBAMBA										INAMHI							
MES	HELIOFANIA (Horas)	TEMPERATURA DEL AIRE A LA SOMBRA (°C)					HUMEDAD RELATIVA (%)				PUNTO DE ROCIO (°C)	TENSION DE VAPOR (hPa)	PRECIPITACION(mm)			Número de días con precipitación			
		ABSOLUTAS		M E D I A S			Máxima día	Mínima día	Media	Mensual			Mensual	Máxima en 24hrs	día				
		Máxima	mínima	Máxima	Mínima	Mensual													
ENERO	118.9	19.7	21	17.2	7.1	11.5	99	29	50	23	85	9.0	11.5	246.6	23.2	25	23		
FEBRERO	125.9	19.5	7	1.5	19	16.4	6.4	10.8	100	20	43	7	86	8.2	10.9	275.5	30.0	15	22
MARZO	82.8	19.0	23	4.0	27	16.6	6.7	10.8	100	17	57	25	87	8.5	11.1	263.5	37.4	19	29
ABRIL	108.2	19.6	17	3.0	5	17.1	6.7	11.4	100	10	51	17	86	8.9	11.4	257.0	38.3	9	25
MAYO	123.0	19.8	8	3.3	18	16.8	6.6	11.3	99	24	49	8	86	8.8	11.4	216.4	20.3	17	27
JUNIO	163.9	20.5	12	3.7	18	17.9	5.9	11.7	99	24	50	5	81	8.3	11.0	111.5	20.0	12	20
JULIO	157.6	19.9	31	2.4	31	17.2	5.5	11.3	98	9	49	31	78	7.3	10.3	28.5	10.3	18	15
AGOSTO	151.0	20.5	12	2.4	12	17.4	5.3	11.1	98	18	44	17	79	7.2	10.2	96.7	28.2	28	22
SEPTIEMBRE	125.9	21.0	12	3.3	19	18.2	6.0	11.8	100	28	42	12	78	7.7	10.6	103.1	32.0	21	18
OCTUBRE	143.1	20.0	2	3.3	15	17.7	6.4	11.6	100	7	51	26	84	8.6	11.2	199.5	42.6	13	30
NOVIEMBRE	133.1	20.0	6	3.4	7	17.5	6.6	11.6	99	2	50	28	86	9.0	11.5	108.0	13.8	12	24
DICIEMBRE	148.3	20.5	10	3.9	1	17.9	7.0	11.6	99	19	50	31	85	8.9	11.4	126.0	21.6	14	22
VALOR ANUAL	1581.7	21.0		17.3	6.4	11.4	100	42	83	8.4	11.0	2032.3	42.6						

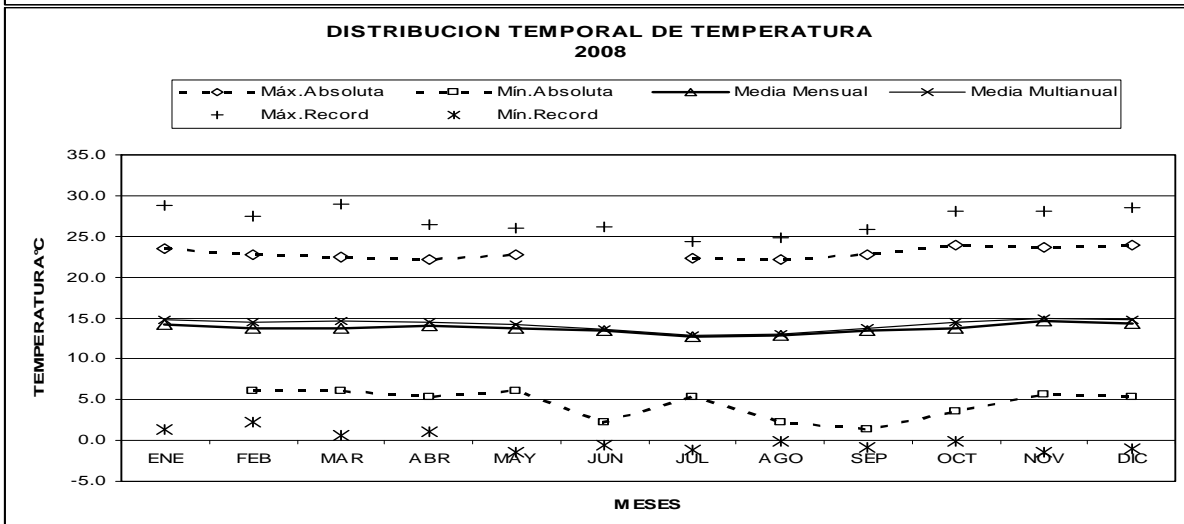
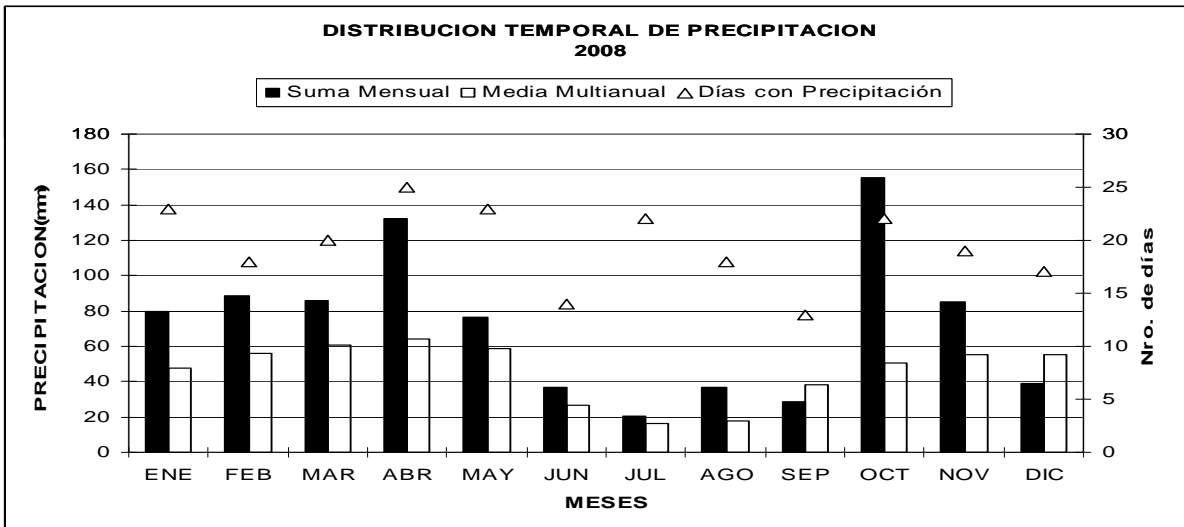
MES	EVAPORACION (mm)		NUBOSIDAD MEDIA (Octas)	VELOCIDAD MEDIA Y FRECUENCIAS DE VIENTO														Vel. Mayor Observada (m/s) DIR	VELOCIDAD MEDIA (Km/h)					
	Suma Mensual	Máxima en 24hrs		N	NE	E	SE	S	SW	W	NW	CALMA	Nro OBS											
	(m/s)	%		(m/s)	%	(m/s)	%	(m/s)	%	(m/s)	%	(m/s)	%	(m/s)	%	(m/s)	%							
ENERO	81.7	5.1	2	1.8	9	1.9	14	1.0	12	2.0	2	1.2	8	0.0	0	0.0	0	0.0	0	56	93	14.0	NE	3.5
FEBRERO	65.6	5.5	10	1.1	6	1.2	7	1.3	10	1.0	3	1.7	9	1.0	1	0.0	0	0.0	0	63	87	3.5	S	3.0
MARZO	67.8	3.7	23	1.2	5	1.4	5	1.1	9	3.3	3	1.7	15	1.5	2	0.0	0	0.0	0	60	93	5.0	SE	2.9
ABRIL	87.1	6.2	17	1.6	10	1.5	7	1.8	10	1.0	4	1.4	9	1.0	3	1.3	3	0.0	0	53	90	5.5	E	3.2
MAYO	79.3	5.2	7	1.0	5	1.1	5	1.2	10	2.5	4	1.1	20	1.4	5	1.0	1	0.0	0	48	93	6.0	SE	3.3
JUNIO	87.1	5.2	20	0.9	8	1.6	9	1.0	2	1.8	2	1.6	20	1.3	9	1.0	1	1.0	1	48	90	4.0	S	3.5
JULIO	100.6	6.0	31	0.7	7	3.0	12	0.8	3	1.3	2	1.2	24	1.6	7	0.5	1	0.0	0	45	93	5.0	NE	3.9
AGOSTO	94.5	5.5	6	1.3	10	1.8	8	1.4	5	1.1	3	1.1	29	0.8	2	0.0	0	1.0	1	42	93	5.5	NE	3.3
SEPTIEMBRE	95.7	5.1	11	1.5	4	1.6	8	2.1	6	2.0	4	1.8	33	1.3	9	1.3	2	0.0	0	33	90	6.0	S	4.1
OCTUBRE	85.5	5.0	13	1.2	9	1.1	7	1.8	4	1.8	5	1.6	17	1.2	7	2.0	1	0.0	0	51	93	3.0	S	2.9
NOVIEMBRE	93.0	11.1	24	1.3	7	1.4	10	1.1	9	1.2	6	1.4	12	1.0	1	0.0	0	1.5	3	52	90	3.5	S	3.0
DICIEMBRE	95.1	4.7	15	1.6	11	1.3	10	1.3	15	1.0	2	1.4	8	1.0	1	1.0	1	0.0	0	53	93	3.5	N	3.2
VALOR ANUAL	1033.0	11.1		1.3	8	1.6	9	1.3	8	1.7	3	1.4	17	1.1	4	0.7	1	0.3	0	50		14.0	NE	3.0



M004 RUMIPAMBA-SALCEDO INAMHI

MES	HELIOFANIA (Horas)	TEMPERATURA DEL AIRE A LA SOMBRA (°C)						HUMEDAD RELATIVA (%)				PUNTO DE ROCIO (°C)	TENSION DE VAPOR (hPa)	PRECIPITACION(mm)			Número de días con precipitación		
		ABSOLUTAS		M E D I A S				Máxima día	Mínima día	Media	Mensual			Suma	Máxima en 24hrs	día			
		Máxima	día	Máxima	Mínima	Mensual													
ENERO	152.1	23.5	27	20.4	9.9	14.2	98	10	38	11	77	9.8	12.1	79.7	15.7	25	23		
FEBRERO	126.4	22.8	3	6.0	11	19.5	9.5	13.7	98	6	41	1	78	9.6	12.0	88.9	13.8	24	18
MARZO	101.2	22.5	9	6.0	10	19.8	9.4	13.8	98	4	40	9	77	9.4	11.8	85.6	19.5	30	20
ABRIL	115.3	22.1	4	5.3	5	19.6	9.7	14.0	99	26	41	4	78	9.8	12.2	132.1	29.6	7	25
MAYO	129.4	22.7	6	6.0	11	19.0	9.7	13.7	99	21	47	7	80	10.1	12.4	76.7	18.3	26	23
JUNIO	168.9	22.8	3	2.3	5	19.1	8.7	13.4	98	3	5	78	9.3	11.7	36.7	16.8	21	14	
JULIO	145.5	22.3	31	5.4	17	18.3	8.4	12.7	98	21	45	31	78	8.7	11.2	20.6	8.6	7	22
AGOSTO	144.7	22.1	28	2.2	17	18.7	7.7	12.8	98	16	41	17	76	8.2	11.0	36.5	14.3	22	18
SEPTIEMBRE	144.1	22.8	19	1.4	12	19.6	7.8	13.4	98	4	41	12	74	8.4	11.0	28.4	17.8	21	13
OCTUBRE	150.6	24.0	4	3.6	3	20.3	8.9	13.8	99	30	42	12	78	9.6	12.0	155.5	36.9	26	22
NOVIEMBRE	153.8	23.6	29	5.7	6	21.0	9.1	14.6					75	9.8	12.1	85.0	18.5	8	19
DICIEMBRE	157.9	23.9	16	5.3	12	20.9	8.9	14.3	98	15	36	16	76	9.5	11.9	38.6	6.3	6	17
VALOR ANUAL	1689.9			19.7	9.0	13.7						77	9.4	11.8	864.3	36.9			

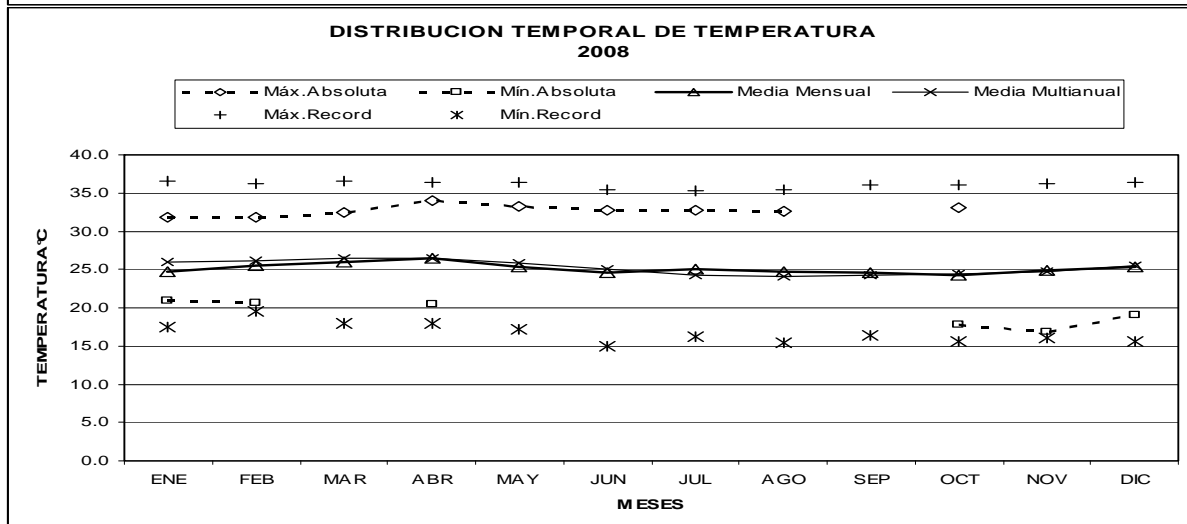
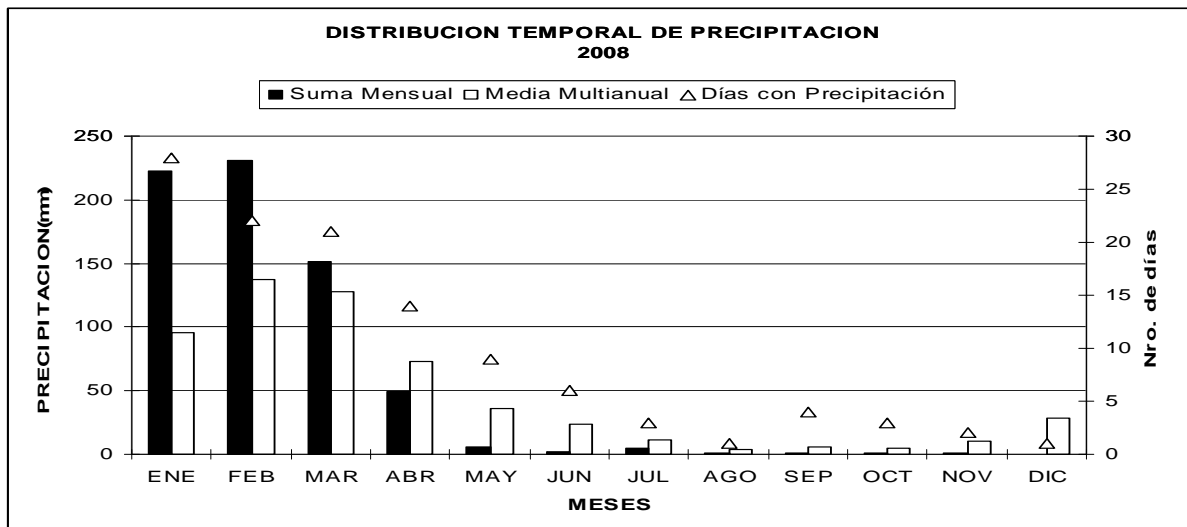
MES	EVAPORACION (mm)		NUBOSIDAD MEDIA (Octas)	VELOCIDAD MEDIA Y FRECUENCIAS DE VIENTO																Vel. Mayor Observada (m/s)	VELOCIDAD MEDIA (Km/h)					
	Suma Mensual	Máxima en 24hrs		N	NE	E	SE	S	SW	W	NW	CALMA	Nro OBS													
	(m/s)	%		(m/s)	%	(m/s)	%	(m/s)	%	(m/s)	%	(m/s)	%	(m/s)	%	(m/s)	%									
ENERO	118.3	6.5	3	7	2.5	2	4.0	1	0.0	0	4.1	18	4.0	30	3.3	4	3.0	2	1.0	4	38	93	9.0	S	4.6	
FEBRERO	104.5	7.1	2	6	3.6	8	1.0	2	0.0	0	4.1	23	4.1	25	0.0	0	0.0	0	2.0	2	39	87	9.0	S	4.4	
MARZO	108.9	5.6	1	7	3.2	7	1.5	2	0.0	0	4.4	22	3.8	16	1.5	4	0.0	0	1.3	7	43	93	8.0	SE	4.0	
ABRIL	99.6	5.7	21	7	3.4	6	0.0	0	0.0	0	3.8	18	3.8	16	1.0	2	2.0	1	2.2	6	52	90	8.0	S	3.9	
MAYO	95.3	5.6	6	7	1.0	1	2.0	4	3.0	2	4.4	22	3.6	23	0.0	0	2.0	1	2.0	1	46	93	8.0	S	4.0	
JUNIO	100.5			6	1.0	2	0.0	0	0.0	0	4.8	42	4.6	21	3.0	2	0.0	0	2.0	1	31	90	8.0	SE	5.5	
JULIO	101.2	4.9	23	6	0.0	0	0.0	0	0.0	0	4.8	34	5.2	33	1.0	1	0.0	0	0.0	0	31	93	8.0	SE	6.2	
AGOSTO	106.4	5.7	16	6	1.5	2	0.0	0	0.0	0	4.3	24	4.4	42	0.0	0	1.0	1	0.0	0	31	93	8.0	SE	5.3	
SEPTIEMBRE	122.3	7.4	24	6	0.0	0	0.0	0	2.5	2	4.5	27	4.9	39	0.0	0	0.0	0	2.0	1	31	90	8.0	S	5.9	
OCTUBRE	118.2	5.8	2	6	1.4	9	0.0	0	0.0	0	3.5	20	3.6	34	0.0	0	2.0	1	1.3	3	32	93	7.0	S	4.1	
NOVIEMBRE	118.2	6.9	6	6																						3.6
DICIEMBRE	110.7	5.9	20	6	2.1	14	2.0	1	0.0	0	3.6	11	3.5	28	2.5	2	0.0	0	3.5	2	42	93	7.0	S	3.9	
VALOR ANUAL	1304.1			6																						5.0



M005 PORTOVIEJO-UTM INAMHI

MES	HELIOFANIA (Horas)	TEMPERATURA DEL AIRE A LA SOMBRA (°C)						HUMEDAD RELATIVA (%)				PUNTO DE ROCIO (°C)	TENSION DE VAPOR (hPa)	PRECIPITACION(mm)			Número de días con precipitación					
		ABSOLUTAS		M E D I A S		Máxima	Mínima	Mensual	Máxima	Mínima	Media			Mensual	Máxima en 24hrs	Media						
		Máxima	Mínima	Máxima	Mínima																	
ENERO	34.9	31.8	18	21.0	16	28.1	22.2	24.7				99	15	49	27	84	21.9	26.2	222.9	39.2	27	28
FEBRERO	105.4	31.8	27	20.7	2	30.0	22.3	25.5				99	15	49	27	84	22.4	27.2	231.4	39.4	14	22
MARZO	143.2	32.4	7			31.1	22.7	26.0				99	7	55	19	84	22.8	27.8	151.7	53.3	9	21
ABRIL	174.3	34.0	19	20.5	12	31.9	22.2	26.4				98	1	52	22	78	22.0	26.5	49.1	27.2	29	14
MAYO	113.6	33.2	12			30.5	21.5	25.4				98	29	50	12	79	21.3	25.4	5.5	1.7	29	9
JUNIO	77.0	32.8	7			29.0	21.1	24.6				98	29	50	12	79	20.8	24.5	2.2	1.2	25	6
JULIO	76.9	32.8	11			29.8	21.5	25.1				98	4	54	8	77	20.7	24.5	4.6	4.0	21	3
AGOSTO	87.6	32.6	5			29.6	21.4	24.8				98	8	54	7	79	20.7	24.5	0.5	0.5	26	1
SEPTIEMBRE	80.6					29.4	21.3	24.6				100	28	51	21	79	20.5	24.2	0.6	0.2	21	4
OCTUBRE	105.3	33.0	31	17.8	8	28.9	20.7	24.2				95	18	52	28	79	20.2	23.7	1.4	0.8	18	3
NOVIEMBRE	160.6			16.8	15	30.7	20.3	24.9				89	18	43	27	73	19.4	22.6	0.8	0.7	6	2
DICIEMBRE	107.5			19.0	30	30.9	20.9	25.4				98	17	47	28	73	20.0	23.4	0.2	0.2	15	1
VALOR ANUAL	1266.9					30.0	21.5	25.1									21.1	25.0	670.9	53.3		

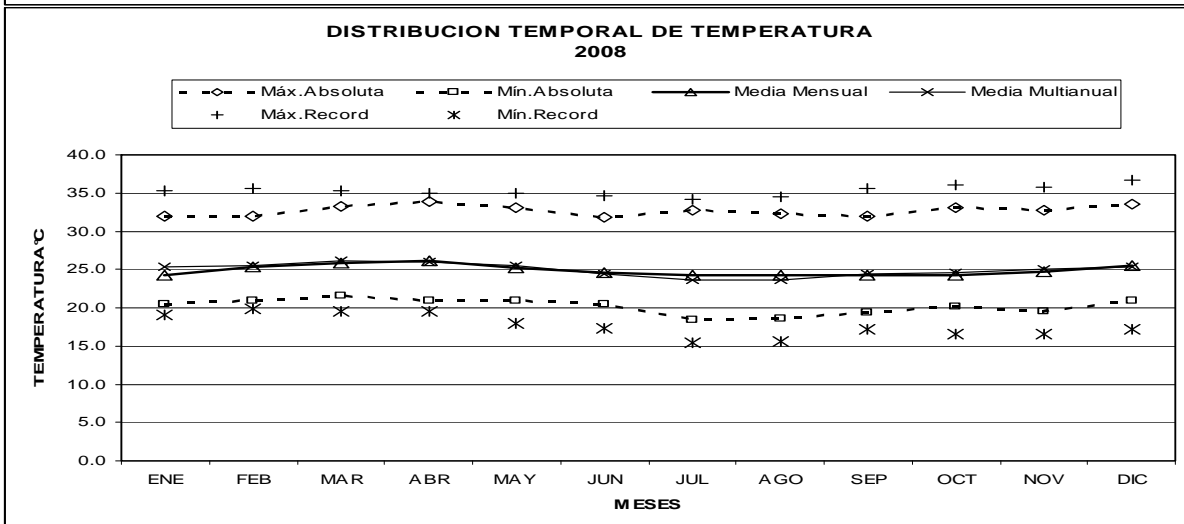
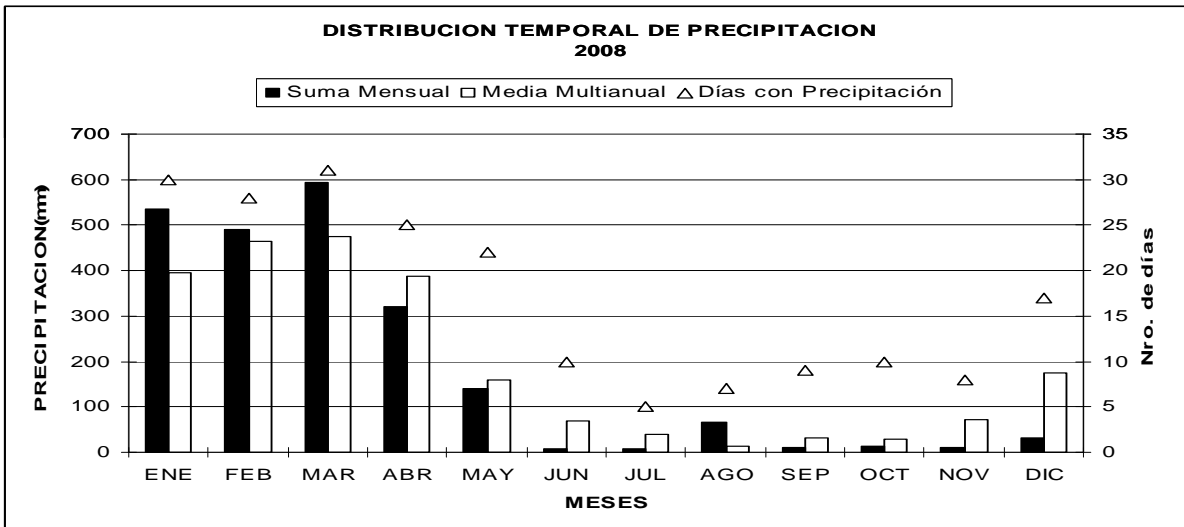
MES	EVAPORACION (mm)		NUBOSIDAD MEDIA (Octas)	VELOCIDAD MEDIA Y FRECUENCIAS DE VIENTO														Vel. Mayor Observada (m/s)	VELOCIDAD MEDIA (Km/h)							
	Suma Mensual	Máxima en 24hrs		N		NE		E		SE		S		SW		W				NW		CALMA	Nro OBS			
	(m/s)	(m/s)		(m/s)	(%)	(m/s)	(%)	(m/s)	(%)	(m/s)	(%)	(m/s)	(%)	(m/s)	(%)	(m/s)	(%)			(m/s)	(%)	(%)	(%)			
ENERO	61.0		8																			0.8				
FEBRERO	95.8	9.2	29	7	2.4	20	2.3	17	2.0	18	2.7	3	0.0	0	2.8	7	3.0	2	2.4	12	21	87	4.0	SW	1.1	
MARZO	121.1	6.3	15	7	2.4	24	2.1	14	2.3	18	2.5	9	2.0	2	2.6	5	3.3	4	3.0	7	17	93	5.0	SE	1.4	
ABRIL	144.3	8.2	22	6	2.5	14	2.7	14	2.1	17	2.6	23	3.0	2	3.2	6	2.5	2	2.9	9	12	90	4.0	NE	1.7	
MAYO	120.9	6.4	8	6	2.6	17	2.2	13	2.1	24	2.5	12	2.8	4	2.8	13	2.3	3	2.8	7	8	93	4.0	SW	1.8	
JUNIO	89.9			7																						2.3
JULIO	111.7	6.4	28	7	2.1	9	2.4	9	2.4	22	2.6	18	3.0	13	3.3	11	2.7	3	3.0	1	15	93	4.0	E	2.4	
AGOSTO	112.7	6.8	28	7	2.6	11	2.2	10	2.3	22	2.5	18	3.1	8	3.2	14	3.0	4	2.4	8	7	93	4.0	S	2.8	
SEPTIEMBRE	104.4			7	3.0	17	2.7	7	2.4	20	2.5	9	2.9	8	3.1	19	2.8	9	2.8	6	7	90	4.0	SW	2.9	
OCTUBRE	133.2	6.7	24	7	3.0	23	2.9	9	2.3	16	2.8	11	3.4	12	2.8	12	3.4	11	3.7	8	0	93	5.0	W	3.3	
NOVIEMBRE	159.2	8.2	27	5	3.5	14	2.8	11	2.9	8	3.1	17	3.6	10	3.0	23	4.0	2	2.7	8	7	90	5.0	N	3.3	
DICIEMBRE	141.8	10.8	30	7	2.7	16	2.8	12	2.5	11	2.2	11	2.8	11	2.8	14	2.5	2	2.9	8	16	93	5.0	N	2.7	
VALOR ANUAL	1396.0			7																						2.0



M006 PICHILINGUE INAMHI

MES	HELIOFANIA (Horas)	TEMPERATURA DEL AIRE A LA SOMBRA (°C)						HUMEDAD RELATIVA (%)				PUNTO DE ROCIO (°C)	TENSION DE VAPOR (hPa)	PRECIPITACION(mm)			Número de días con precipitación		
		ABSOLUTAS		M E D I A S		Mensual	Máxima día	Mínima día	Media	Máxima día	Mínima día			Mensual	Máxima en 24hrs	día			
		Máxima	Mínima	Máxima	Mínima														
ENERO	22.6	32.0	21	20.5	29	27.6	21.7	24.2	99	29	64	21	88	22.0	26.5	535.3	63.8	17	30
FEBRERO	86.4	31.9	23	20.9	21	30.1	21.9	25.4	99	1	62	22	85	22.6	27.4	489.6	116.0	23	28
MARZO	128.7	33.3	27	21.5	14	31.3	22.6	25.9	98	3	55	15	84	22.9	27.9	592.7	88.6	30	31
ABRIL	135.2	33.8	20	20.9	22	31.5	22.6	26.2	98	1	59	1	84	23.1	28.2	320.5	79.5	30	25
MAYO	72.2	33.0	18	21.0	22	29.5	22.2	25.2	98	1	59	9	86	22.5	27.3	141.7	59.0	3	22
JUNIO	41.1	31.8	9	20.4	4	28.3	21.6	24.5					85	21.7	26.0	8.8	2.3	10	10
JULIO	56.9	32.8	28	18.4	31	28.4	21.1	24.3	99	4	60	11	84	21.3	25.4	7.8	5.4	13	5
AGOSTO	46.3	32.3	28	18.6	28	28.3	21.1	24.2	98	5	61	28	85	21.5	25.6	67.2	48.9	17	7
SEPTIEMBRE	30.3	32.0	28	19.4	16	28.8	21.2	24.3	98	3	58	28	84	21.3	25.3	10.8	2.2	21	9
OCTUBRE	34.7	33.1	24	20.2	18	28.6	21.1	24.2	98	9	58	24	81	20.7	24.4	13.6	5.2	8	10
NOVIEMBRE	44.7	32.8	30	19.5	18	29.5	21.0	24.7	98	2	48	30	77	20.2	23.6	9.9	5.0	6	8
DICIEMBRE	45.7	33.5	9	21.0	5	30.1	21.9	25.5	98	12	50	18	75	20.6	24.2	31.1	13.3	30	17
VALOR ANUAL	744.8	33.8	18.4			29.3	21.7	24.9					83	21.7	26.0	2229.0	116.0		

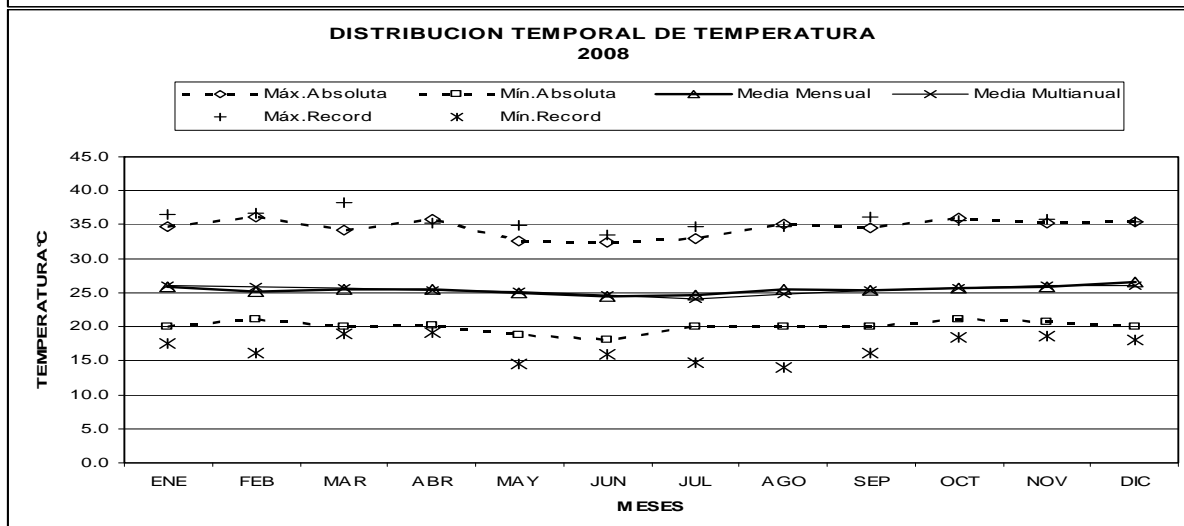
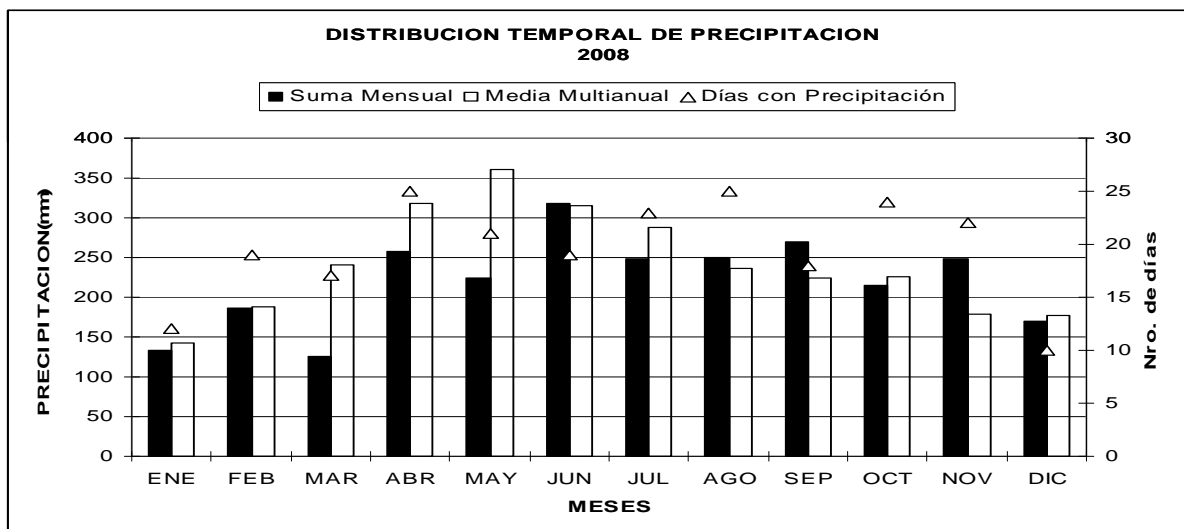
MES	EVAPORACION (mm)		NUBOSIDAD MEDIA (Octas)	VELOCIDAD MEDIA Y FRECUENCIAS DE VIENTO																Vel. Mayor Observada (m/s) DIR	VELOCIDAD MEDIA (Km/h)			
	Suma Mensual	Máxima en 24hrs		N (m/s) %	NE (m/s) %	E (m/s) %	SE (m/s) %	S (m/s) %	SW (m/s) %	W (m/s) %	NW (m/s) %	CALMA %	Nro OBS											
ENERO	53.2	3.4	21	1.5	7	1.4	8	1.0	12	1.2	10	1.7	24	1.6	8	1.0	4	2.0	9	20	93	4.0	S	2.4
FEBRERO	82.3			2.6	6	1.0	3	1.8	5	1.4	10	1.8	28	1.0	2	1.6	10	1.6	6	30	87	4.0	S	2.0
MARZO	106.1			2.1	23	0.0	0	2.7	8	2.0	1	2.3	22	2.2	7	2.3	3	1.5	4	33	93	4.0	S	1.9
ABRIL	97.6			2.1	10	1.7	10	2.0	1	1.3	3	1.9	20	1.3	4	1.5	7	1.6	6	39	90	4.0	N	1.7
MAYO	75.4			1.0	4	0.0	0	1.7	3	2.0	3	1.5	38	1.7	17	1.9	9	1.0	1	25	93	4.0	W	1.9
JUNIO	2.1	3.8	11	1.0	2	1.0	2	1.0	6	1.0	4	1.6	38	1.5	14	1.0	4	1.0	1	28	90	4.0	S	1.8
JULIO	70.0	4.5	28	1.0	1	2.0	1	2.0	1	1.7	3	1.8	55	1.3	8	2.3	4	0.0	0	27	93	4.0	S	1.9
AGOSTO	68.6	4.8	28	1.4	5	1.0	1	1.2	7	1.0	7	1.3	31	1.4	9	1.0	1	0.0	0	40	93	3.0	S	1.6
SEPTIEMBRE	67.4	4.0	17	1.5	2	1.0	4	1.0	2	1.4	9	1.5	32	1.6	9	1.2	6	0.0	0	36	90	3.0	S	1.8
OCTUBRE	75.0	4.9	24	1.9	9	1.0	2	1.5	7	1.5	2	1.7	39	1.6	12	1.5	2	2.7	3	25	93	5.0	NW	2.0
NOVIEMBRE	89.5	4.9	30	1.3	10	1.6	6	1.7	10	1.5	4	1.8	33	1.4	8	1.3	3	1.0	1	24	90	5.0	S	2.0
DICIEMBRE	96.3	5.0	1	1.6	15	2.2	10	1.4	11	2.1	9	1.6	22	1.3	3	1.5	4	1.7	3	24	93	4.0	NE	2.4
VALOR ANUAL	883.5			1.6	8	1.2	4	1.6	6	1.5	5	1.7	32	1.5	8	1.5	5	1.2	3	29		5.0	NW	2.0



M007 **NUEVO ROCAFUERTE** INAMHI

MES	HELIOFANIA (Horas)	TEMPERATURA DEL AIRE A LA SOMBRA (°C)						HUMEDAD RELATIVA (%)				PUNTO DE ROCIO (°C)	TENSION DE VAPOR (hPa)	PRECIPITACION(mm)			Número de días con precipitación		
		ABSOLUTAS		M E D I A S				Máxima día	Mínima día	Media	Mensual			Mensual	Máxima en 24hrs	día			
		Máxima	día	Máxima	Mínima	Mensual													
ENERO	143.0	34.7	30	20.0	3	31.5	22.1	25.8	98	1	50	30	86	23.0	28.0	133.0	25.0	13	12
FEBRERO	109.2	36.2	4	21.0	2	31.2	22.2	25.1	98	9	46	1	88	22.7	27.6	186.0	38.9	11	19
MARZO	83.9	34.2	28	20.0	25	31.0	21.8	25.5	98	1	56	2	86	22.8	27.8	125.4	65.1	12	17
ABRIL	95.7	35.8	2	20.2	6	31.4	22.5	25.6	98	3	57	11	88	23.2	28.5	257.4	52.6	16	25
MAYO	80.5	32.6	2	18.7	6	29.8	22.1	25.0	98	5	55	6	88	22.7	27.6	223.5	41.8	16	21
JUNIO	46.7	32.5	12	18.1	4	29.3	21.7	24.5	98	2	63	5	89	22.4	27.2	318.1	58.3	7	19
JULIO	94.9	33.0	13	20.0	6	30.0	21.4	24.6	98	2	57	30	88	22.3	26.9	248.8	40.1	3	23
AGOSTO	138.8	35.0	28	20.0	16	31.8	21.8	25.5	98	2	56	27	85	22.6	27.4	249.4	57.1	12	25
SEPTIEMBRE	87.5	34.5	28	20.0	19	31.1	21.7	25.3	98	2	55	4	87	22.8	27.8	270.2	60.8	25	18
OCTUBRE	117.5	36.0	3	21.0	18	32.1	22.2	25.7	98	2	86	86	86	23.0	28.1	214.8	46.5	27	24
NOVIEMBRE	146.0	35.2	7	20.7	6	32.1	22.4	25.8	98	1	55	6	87	23.2	28.5	248.9	78.6	14	22
DICIEMBRE	215.7	35.5	29	20.0	28	32.9	21.8	26.5	98	2	47	29	83	23.0	28.2	170.2	60.2	13	10
VALOR ANUAL	1359.4	36.2	18.1			31.2	22.0	25.4					86	22.8	27.8	2645.7	78.6		

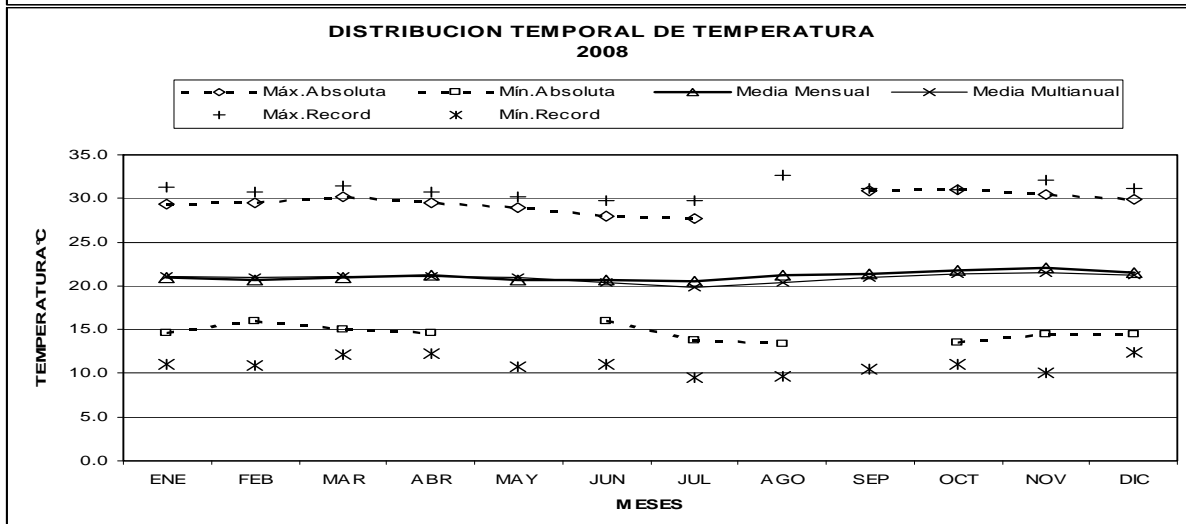
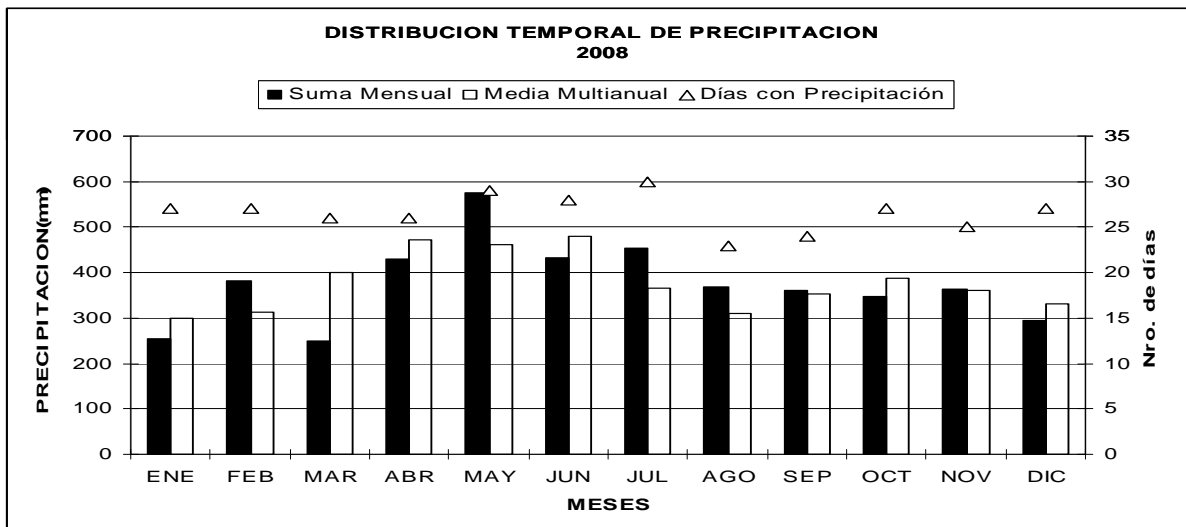
MES	EVAPORACION (mm)		NUBOSIDAD MEDIA (Octas)	VELOCIDAD MEDIA Y FRECUENCIAS DE VIENTO																Vel. Mayor Observada (m/s) DIR	VELOCIDAD MEDIA (Km/h)					
	Suma Mensual	Máxima en 24hrs		N (m/s) %	NE (m/s) %	E (m/s) %	SE (m/s) %	S (m/s) %	SW (m/s) %	W (m/s) %	NW (m/s) %	CALMA %	Nro OBS													
ENERO	91.0	5.2	2	6	1.5	26	2.4	17	0.0	0	0.0	0	0.0	0	2.0	1	0.0	0	1.6	10	46	93	4.0	NE	0.7	
FEBRERO	73.2	5.6	4	6	1.5	28	2.1	14	1.0	1	0.0	0	0.0	0	0.0	0	0.0	0	1.7	15	43	87	4.0	NE	0.8	
MARZO	70.3	4.7	3	6	1.4	29	2.5	7	0.0	0	0.0	0	0.0	0	0.0	0	1.0	1	1.6	17	46	93	3.0	NE	0.6	
ABRIL	77.6	4.9	2	6	1.4	33	2.3	11	0.0	0	0.0	0	0.0	0	0.0	0	0.0	0	1.8	19	37	90	3.0	N	0.7	
MAYO	69.5			7	1.2	18	2.3	11	0.0	0	3.0	1	0.0	0	2.3	3	1.5	2	1.8	29	36	93	3.0	NW	0.7	
JUNIO	51.2			7	1.2	28	1.8	13	2.0	2	3.0	1	0.0	0	3.0	1	1.0	1	1.6	20	33	90	3.0	SW	0.7	
JULIO	70.4	3.8	18	7	1.4	32	1.9	12	0.0	0	2.0	1	0.0	0	2.0	1	0.0	0	1.6	19	34	93	3.0	NE	0.7	
AGOSTO	94.9			6	1.3	41	2.4	8	4.0	1	0.0	0	0.0	0	0.0	0	0.0	0	1.9	33	17	93	4.0	NE	0.8	
SEPTIEMBRE	72.6	5.1	20	6	1.6	62	1.5	2	0.0	0	0.0	0	2.0	1	0.0	0	2.5	2	1.8	19	13	90	4.0	N	0.7	
OCTUBRE	71.4			7																						0.8
NOVIEMBRE	71.7	4.1	30	6	1.5	46	1.8	9	0.0	0	0.0	0	0.0	0	0.0	0	0.0	0	2.0	22	23	90	3.0	N	0.6	
DICIEMBRE	111.4	7.5	8	5	1.5	18	3.0	26	4.0	1	0.0	0	0.0	0	3.0	1	0.0	0	1.5	9	45	93	5.0	NE	0.8	
VALOR ANUAL	925.2			6																						1.0



M008 **PUYO** INAMHI

MES	HELIOFANIA (Horas)	TEMPERATURA DEL AIRE A LA SOMBRA (°C)						HUMEDAD RELATIVA (%)				PUNTO DE ROCIO (°C)	TENSION DE VAPOR (hPa)	PRECIPITACION(mm)			Número de días con precipitación		
		ABSOLUTAS		M E D I A S		Mensual	Máxima día	Mínima día	Media	Máxima día	Mínima día			Media	Mensual	Máxima en 24hrs día			
		Máxima	Mínima	Máxima	Mínima														
ENERO	61.5	29.4	27	14.6	25	25.8	17.7	21.0	98	1	61	9	89	19.1	22.1	255.7	50.2	5	27
FEBRERO	61.5	29.5	1	16.0	27	25.5	17.9	20.7	98	1	59	16	90	19.0	22.0	381.0	43.7	24	27
MARZO	70.8	30.2	27	15.0	1	26.5	17.4	21.0	100	17	48	6	89	18.8	21.8	248.4	31.4	21	26
ABRIL	81.6	29.5	28	14.6	17	26.8	17.5	21.2	100	29	58	26	89	19.2	22.3	430.4	101.2	9	26
MAYO	67.4	29.0	21			25.2	17.8	20.7	100	7	57	24	91	19.0	22.0	574.6	101.0	31	29
JUNIO	83.6	28.0	12	16.0	30	25.3	17.9	20.7	99	24	62	30	90	18.9	21.8	432.2	111.4	24	28
JULIO	81.8	27.7	14	13.8	31	25.3	17.2	20.5	98	1	54	5	89	18.4	21.1	452.5	83.6	25	30
AGOSTO	128.8			13.4	3	27.1	16.7	21.2					85	18.3	21.0	368.4	75.3	22	23
SEPTIEMBRE	119.8	30.8	4			27.5	16.9	21.3	98	1	45	30	85	18.3	21.1	361.1	69.8	21	24
OCTUBRE	129.3	31.0	2	13.5	2	28.2	17.5	21.8	98	2	43	2	86	19.0	22.0	346.1	48.4	19	27
NOVIEMBRE	104.9	30.5	7	14.5	6	27.7	18.0	22.0	98	1	51	6	87	19.5	22.6	362.1	99.3	25	25
DICIEMBRE	91.9	29.9	11	14.4	3	27.0	17.8	21.5	98	1	60	4	88	19.3	22.4	295.1	54.9	17	27
VALOR ANUAL	1082.9					26.5	17.5	21.1					88	18.9	21.9	4507.6	111.4		

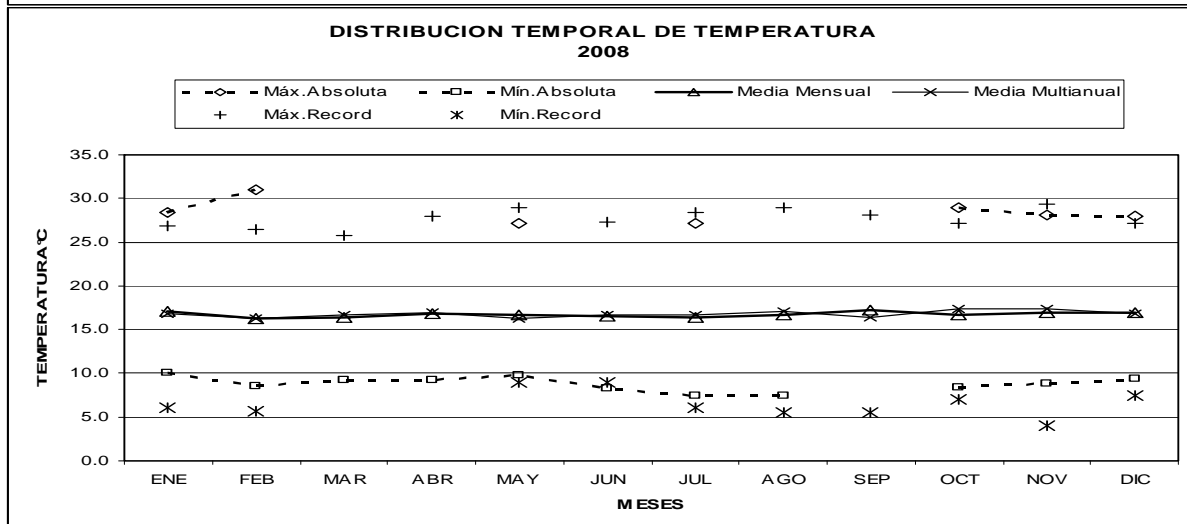
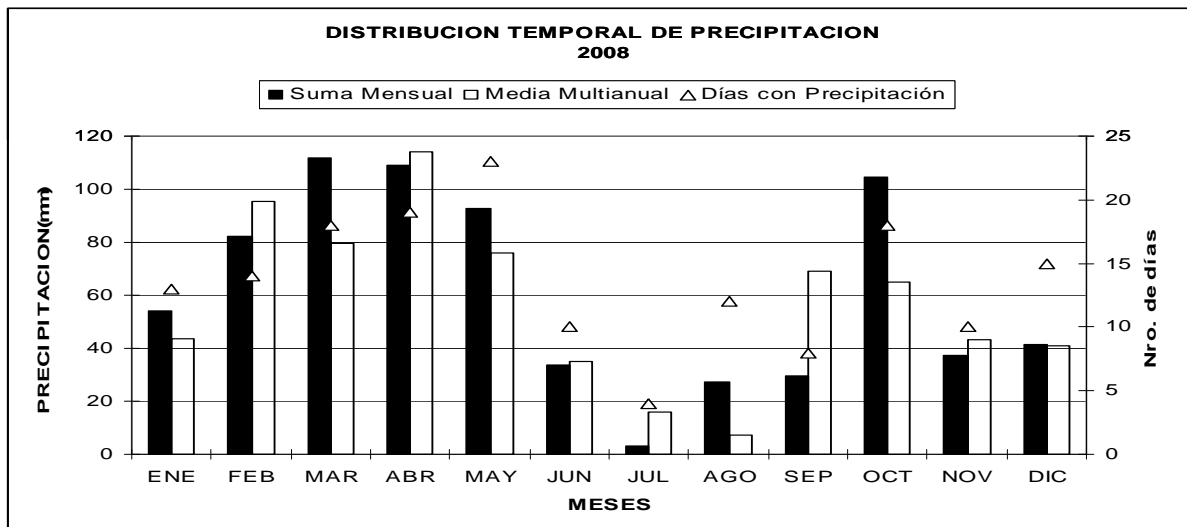
MES	EVAPORACION (mm)		NUBOSIDAD MEDIA (Octas)	VELOCIDAD MEDIA Y FRECUENCIAS DE VIENTO																Vel. Mayor Observada (m/s)	VELOCIDAD MEDIA (Km/h)			
	Suma Mensual	Máxima en 24hrs día		N	NE	E	SE	S	SW	W	NW	CALMA	Nro OBS											
	(m/s)	%		(m/s)	%	(m/s)	%	(m/s)	%	(m/s)	%	(m/s)	%	(m/s)	%	(m/s)	%							
ENERO	63.4	5.8	9	2.0	7	2.6	8	2.5	9	1.0	1	1.3	3	1.0	2	1.5	2	2.2	5	63	93	5.0	NE	0.8
FEBRERO	57.5	4.9	19	1.5	7	2.4	8	1.8	6	1.0	5	1.2	6	1.3	3	1.0	2	1.5	2	61	87	5.0	NE	0.7
MARZO	79.7	6.2	21	1.0	3	1.7	7	2.1	16	2.0	1	1.5	2	1.6	5	2.0	2	2.0	1	62	93	6.0	E	0.6
ABRIL	76.9			1.6	6	2.3	8	2.2	10	2.5	2	1.6	6	2.3	3	1.2	6	1.0	2	58	90	5.0	NE	0.8
MAYO	61.1			1.5	2	2.5	11	2.3	8	2.0	8	1.2	5	1.3	3	0.0	0	1.5	2	61	93	5.0	NE	0.7
JUNIO	57.4	3.5	4	1.1	9	1.8	4	2.5	17	1.5	2	0.0	0	1.3	3	1.0	2	1.3	3	59	90	4.0	E	0.8
JULIO	56.0	4.2	17	1.3	7	1.6	5	1.5	9	1.7	3	1.8	4	1.2	5	0.0	0	1.0	1	66	93	3.0	S	0.7
AGOSTO	78.7			1.2	7	1.7	3	1.8	13	1.0	2	1.2	7	2.0	1	1.7	3	2.0	2	62	93	4.0	E	0.8
SEPTIEMBRE	84.4	6.2	24	1.1	10	2.8	4	2.3	9	2.3	3	1.4	6	1.3	3	1.0	3	2.0	1	60	90	8.0	E	0.9
OCTUBRE	96.2	5.4	16	2.3	3	2.3	7	2.4	17	1.3	3	1.7	3	0.0	0	2.0	3	0.0	0	63	93	4.0	E	0.9
NOVIEMBRE	75.8			2.7	3	2.4	9	2.9	18	3.0	4	1.7	3	1.0	1	2.0	1	1.7	3	57	90	5.0	NE	0.9
DICIEMBRE	72.3			1.2	5	2.5	7	2.8	10	0.0	0	1.3	3	1.5	4	1.7	3	2.2	5	62	93	4.0	E	0.8
VALOR ANUAL	859.4			1.5	6	2.2	7	2.3	12	1.6	3	1.3	4	1.3	3	1.3	2	1.5	2	61		8.0	E	1.0



M009 LA VICTORIA INERHI INAMHI

MES	HELIOFANIA (Horas)	TEMPERATURA DEL AIRE A LA SOMBRA (°C)						HUMEDAD RELATIVA (%)				PUNTO DE ROCIO (°C)	TENSION DE VAPOR (hPa)	PRECIPITACION(mm)			Número de días con precipitación		
		ABSOLUTAS		M E D I A S				Máxima día	Mínima día	Media	Mensual			Mensual	Máxima en 24hrs	día			
		Máxima día	Mínima día	Máxima	Mínima	Mensual													
ENERO		28.4	19	10.0	25	25.0	12.5	17.1	98	3	57	19	87	14.8	17.0	54.1	21.0	9	13
FEBRERO		31.0	7	8.6	5	24.6	11.7	16.2	98	1	56	7	88	14.1	16.2	82.4	12.1	22	14
MARZO				9.2	1	23.5	11.6	16.4	100	29	56	7	87	14.0	16.2	112.0	26.6	30	18
ABRIL				9.2	17	24.3	12.1	16.8	98	1	50	17	87	14.5	16.6	109.2	42.2	11	19
MAYO		27.2	13	9.8	6	23.6	12.1	16.7	100	16	52	8	88	14.4	16.5	92.5	12.7	21	23
JUNIO				8.2	5	24.3	11.3	16.6	98	1	51	13	86	14.0	16.2	33.8	7.9	19	10
JULIO		27.2	31	7.4	17	24.5	10.7	16.4	98	4	50	1	83	13.2	15.3	3.2	1.7	8	4
AGOSTO				7.4	12	24.9	11.0	16.7	98	18	48	5	83	13.5	15.6	27.3	8.5	23	12
SEPTIEMBRE						26.2	10.7	17.2	98	4	50	17	82	13.7	15.8	29.7	11.7	21	8
OCTUBRE		29.0	17	8.4	4	25.4	11.6	16.7	98	1	53	22	87	14.3	16.4	104.4	24.4	6	18
NOVIEMBRE		28.1	10	8.8	6	24.8	11.8	16.9	98	1	43	19	86	14.4	16.5	37.5	11.1	7	10
DICIEMBRE		28.0	11	9.4	4	25.3	12.1	17.0	98	2	52	9	85	14.2	16.4	41.3	7.5	12	15
VALOR ANUAL						24.7	11.6	16.7	100	43	85			14.1	16.2	727.4	42.2		

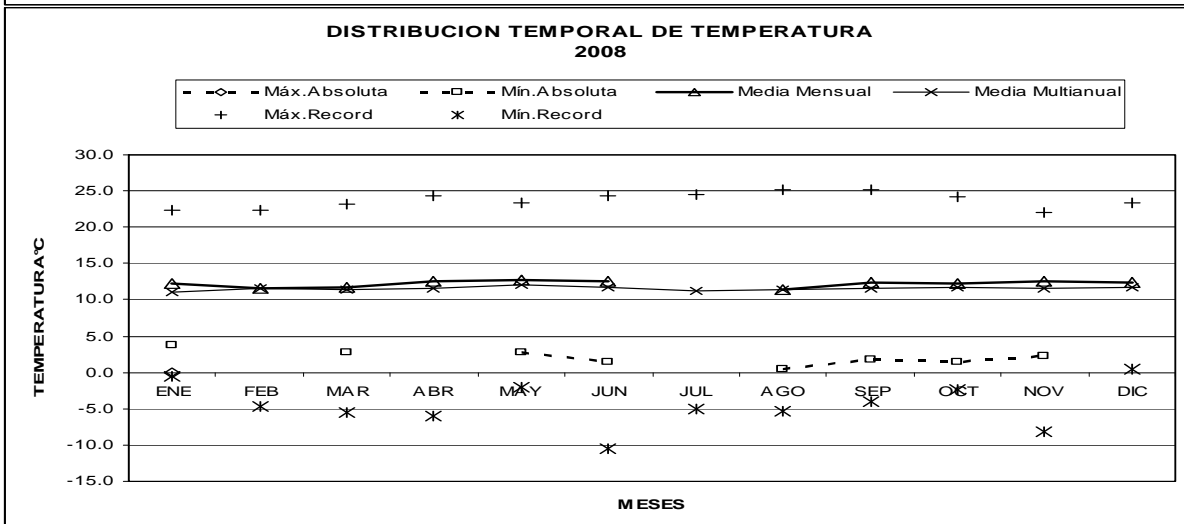
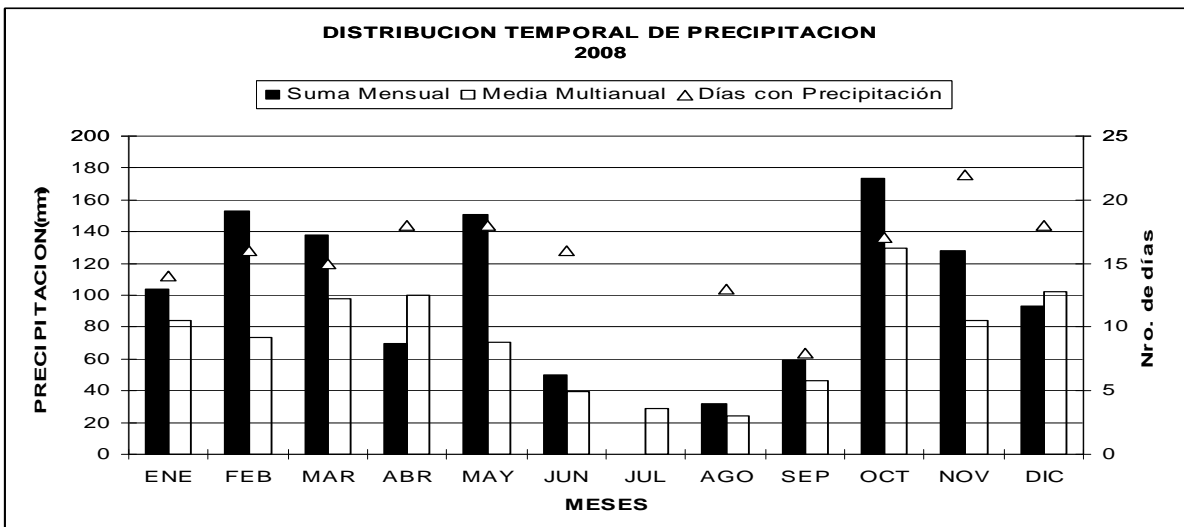
MES	EVAPORACION (mm)		NUBOSIDAD MEDIA (Octas)	VELOCIDAD MEDIA Y FRECUENCIAS DE VIENTO																Vel. Mayor Observada (m/s)	VELOCIDAD MEDIA (Km/h)			
	Suma Mensual	Máxima en 24hrs día		N		NE		E		SE		S		SW		W		NW				CALMA	Nro OBS	
	(m/s)	%		(m/s)	%	(m/s)	%	(m/s)	%	(m/s)	%	(m/s)	%	(m/s)	%	(m/s)	%	(m/s)	%			(m/s)	%	
ENERO				2.0	3	2.0	1	0.0	0	0.0	0	0.0	0	0.0	0	2.6	45	0.0	0	51	93	6.0	W	0.8
FEBRERO				2.0	3	2.0	1	0.0	0	0.0	0	0.0	0	0.0	0	2.5	32	3.0	5	59	87	6.0	W	
MARZO				2.0	3	0.0	0	0.0	0	0.0	0	0.0	0	0.0	0	3.2	28	2.0	3	66	93	7.0	W	0.6
ABRIL				3.0	4	2.0	2	4.3	7	0.0	0	0.0	0	0.0	0	2.3	17	3.0	2	68	90	8.0	E	0.7
MAYO				2.0	1	2.0	1	4.4	5	0.0	0	0.0	0	0.0	0	3.1	24	2.0	5	63	93	8.0	E	1.2
JUNIO				0.0	0	0.0	0	2.0	2	0.0	0	0.0	0	2.0	1	2.5	38	3.0	2	57	90	4.0	W	1.3
JULIO				3.0	2	4.0	3	3.6	5	2.0	1	0.0	0	2.0	1	2.3	36	3.0	2	50	93	8.0	E	1.5
AGOSTO				4.0	3	2.0	2	4.2	11	0.0	0	0.0	0	2.0	2	2.3	29	0.0	0	53	93	10.0	E	1.4
SEPTIEMBRE				4.0	1	2.7	3	4.4	12	0.0	0	2.0	1	3.0	2	2.6	28	0.0	0	52	90	8.0	E	1.4
OCTUBRE				3.0	2	2.7	3	2.0	2	0.0	0	0.0	0	2.0	1	2.7	29	4.0	1	61	93	4.0	W	0.8
NOVIEMBRE				2.5	4	2.0	1	2.0	2	0.0	0	0.0	0	0.0	0	2.7	29	2.0	2	61	90	6.0	W	1.1
DICIEMBRE				2.0	4	0.0	0	3.0	2	0.0	0	0.0	0	2.0	1	3.0	30	2.0	2	60	93	6.0	W	1.2
VALOR ANUAL				2.5	3	1.8	1	2.5	4	0.2	0	0.2	0	1.1	1	2.7	30	2.0	2	58		10.0	E	



M023 OLMEDO-PICHINCHA INAMHI

MES	HELIOFANIA (Horas)	TEMPERATURA DEL AIRE A LA SOMBRA (°C)					HUMEDAD RELATIVA (%)				PUNTO DE ROCIO (°C)	TENSION DE VAPOR (hPa)	PRECIPITACION(mm)			Número de días con precipitación
		ABSOLUTAS		M E D I A S			Máxima día	Mínima día	Media	Mensual			Mensual	Máxima en 24hrs	día	
		Máxima día	Mínima día	Máxima	Mínima	Mensual										
ENERO		3.8	2	16.8	6.0	12.2				9.4	11.9	103.9	24.0	9	14	
FEBRERO				16.4	6.5	11.6	98	29	59	7	83	8.8	11.4	152.9	30.8	18
MARZO		2.8	28	16.4	6.0	11.8	98	8	50	25	85	9.2	11.8	138.1	22.1	10
ABRIL				17.1	6.2	12.6	100	12	62	21	85	10.1	12.4	69.6	12.5	11
MAYO		2.8	22	17.1	6.6	12.7	98	19	61	14	85	10.1	12.4	150.8	25.4	21
JUNIO		1.4	5	16.9	5.1	12.5	100	22	46	5	84	9.7	12.2	50.0	17.2	19
JULIO																
AGOSTO		0.4	12	17.0	5.3	11.4	96	11	46	12	78	7.7	10.6	31.8	11.9	22
SEPTIEMBRE		1.8	12	17.3	5.3	12.4					79	8.8	11.4	59.0	26.8	2
OCTUBRE		1.4	2	17.1	5.3	12.3	98	22	42	2	85	9.8	12.2	173.7	27.0	6
NOVIEMBRE		2.2	7	17.3	5.8	12.6	98	25	58	11	88	10.5	12.8	128.1	31.4	25
DICIEMBRE				17.6	6.2	12.4	98	20	55	3	85	9.8	12.2	93.0	13.2	20
VALOR ANUAL																

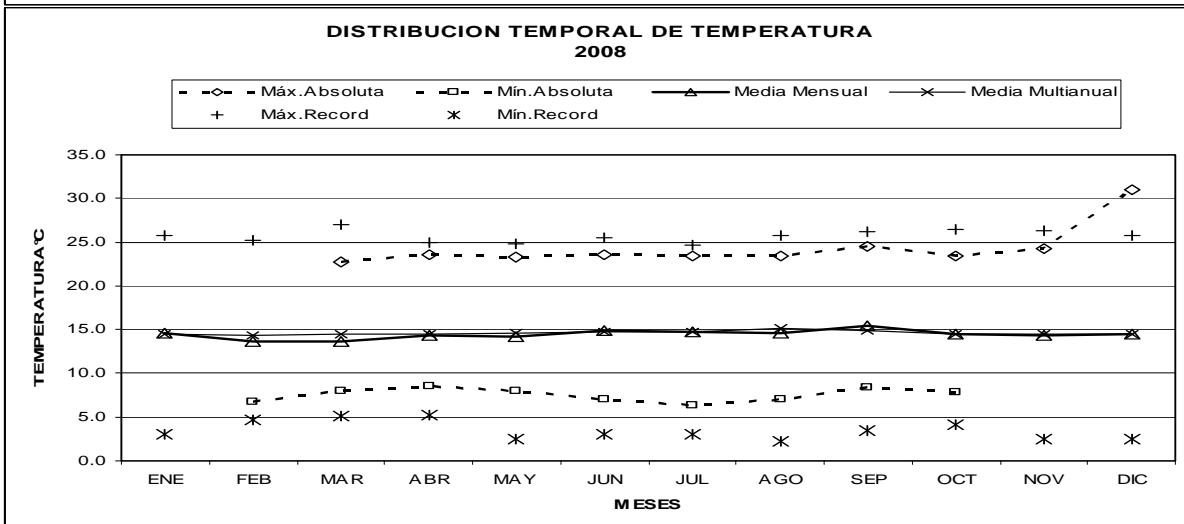
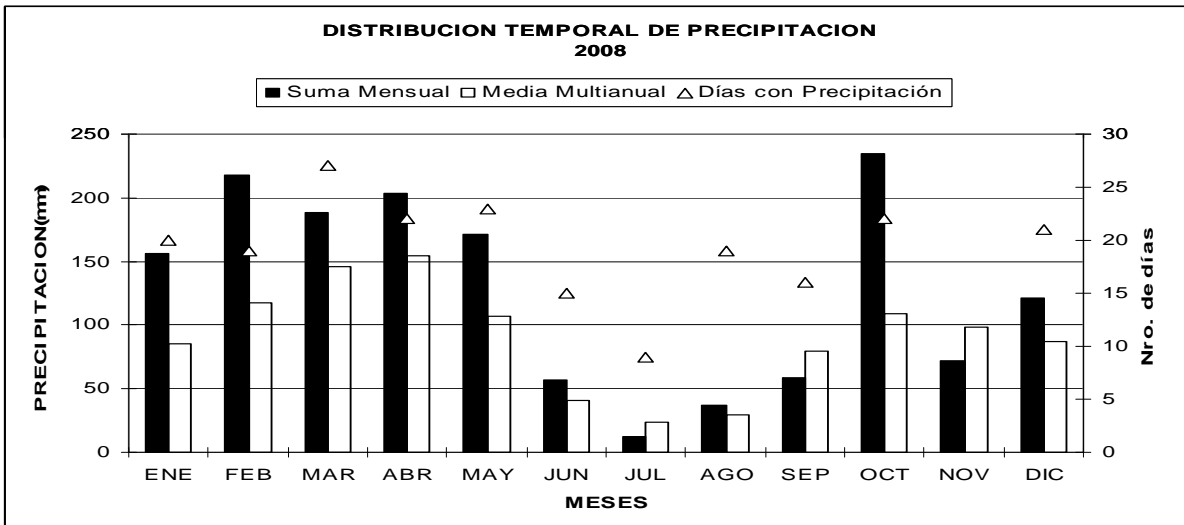
MES	EVAPORACION (mm)		NUBOSIDAD MEDIA (Octas)	VELOCIDAD MEDIA Y FRECUENCIAS DE VIENTO																Vel. Mayor Observada (m/s)	VELOCIDAD MEDIA (Km/h)			
	Suma Mensual	Máxima en 24hrs		N (m/s)	NE (m/s) %	E (m/s)	SE (m/s) %	S (m/s)	SW (m/s) %	W (m/s)	NW (m/s) %	CALMA %	Nro OBS											
ENERO			6	2.0	3	3.4	50	4.0	1	3.5	22	0.0	0	1.6	8	0.0	0	3.3	16	1	93	8.0	SE	
FEBRERO			6	2.0	1	3.8	47	0.0	0	2.5	15	2.5	7	2.3	24	0.0	0	2.2	6	0	87	12.0	NE	
MARZO			6	0.0	0	3.0	46	4.0	1	2.7	7	1.5	2	2.0	25	0.0	0	2.2	19	0	93	10.0	NE	
ABRIL			6	0.0	0	4.2	48	4.0	1	2.8	17	4.0	1	4.4	13	0.0	0	2.8	20	0	90	19.0	SW	
MAYO			6	1.8	5	4.8	32	1.0	1	3.5	15	1.0	1	2.4	22	0.0	0	2.3	23	1	93	12.0	SE	
JUNIO			5	0.0	0	4.1	49	5.0	2	3.0	29	3.0	2	1.7	10	0.0	0	3.0	8	0	90	8.0	NE	
JULIO																								
AGOSTO			5																					
SEPTIEMBRE			5	0.0	0	5.1	73	5.5	4	4.2	13	0.0	0	2.8	4	0.0	0	4.0	4	0	90	14.0	NE	
OCTUBRE			6	1.5	2	4.0	32	9.0	1	4.1	30	1.0	1	2.4	20	0.0	0	3.6	13	0	93	12.0	SE	
NOVIEMBRE			6	0.0	0	2.6	23	0.0	0	3.1	20	2.0	2	2.2	33	0.0	0	2.9	19	2	90	8.0	SE	
DICIEMBRE			6	1.6	9	3.3	28	1.0	1	3.6	17	1.9	8	1.5	12	0.0	0	3.3	24	2	93	10.0	SE	
VALOR ANUAL																								



M024 QUITO INAMHI-INNAQUITO INAMHI

MES	HELIOFANIA (Horas)	TEMPERATURA DEL AIRE A LA SOMBRA (°C)						HUMEDAD RELATIVA (%)				PUNTO DE ROCIO (°C)	TENSION DE VAPOR (hPa)	PRECIPITACION(mm)			Número de días con precipitación		
		ABSOLUTAS		M E D I A S				Máxima día	Mínima día	Media	Mensual			Mensual	Máxima en 24hrs	día			
		Máxima	mínima	Máxima	Mínima	Mensual													
ENERO	134.6			20.6	10.1	14.6			76	9.8	12.2	156.5	25.0	27	20				
FEBRERO	102.4		6.7	5	19.4	9.1	13.6			78	9.4	217.9	37.0	19	19				
MARZO	88.9	22.7	1	8.0	13	19.5	9.8	13.7	99	21	37	23	76	9.1	11.6	188.8	24.2	30	27
ABRIL	126.1	23.5	18	8.6	4	20.0	10.4	14.3	96	14	36	17	75	9.5	12.0	203.8	48.9	11	22
MAYO	129.4	23.3	9	8.0	18	19.8	10.1	14.2	97	29	38	7	76	9.5	11.9	171.3	31.2	24	23
JUNIO	177.9	23.5	13	7.0	5	21.1	9.7	14.9	95	7	37	5	69	8.7	11.3	56.5	15.8	12	15
JULIO	168.6	23.4	31	6.4	17	20.8	9.7	14.8					64	7.5	10.4	12.3	4.9	8	9
AGOSTO	157.0	23.4	5	7.0	12	21.1	9.6	14.6	94	3	33	17	66	7.7	10.6	37.0	13.0	23	19
SEPTIEMBRE	164.2	24.5	12	8.4	6	22.0	10.5	15.5	93	4	30	25	64	7.9	10.7	58.7	12.8	21	16
OCTUBRE	147.0	23.4	25	7.8	15	21.1	10.1	14.5	94	14	37	24	70	8.7	11.3	235.3	44.5	14	22
NOVIEMBRE	129.5	24.2	10			20.6	10.1	14.3	96	1	31	6	74	9.3	11.8	72.4			
DICIEMBRE	150.8	31.0	24			21.3	10.3	14.4	100	13	35	31	76	9.6	12.0	121.2	22.4	18	21
VALOR ANUAL	1676.4			20.6	10.0	14.5						72	8.9	11.5	1531.7				

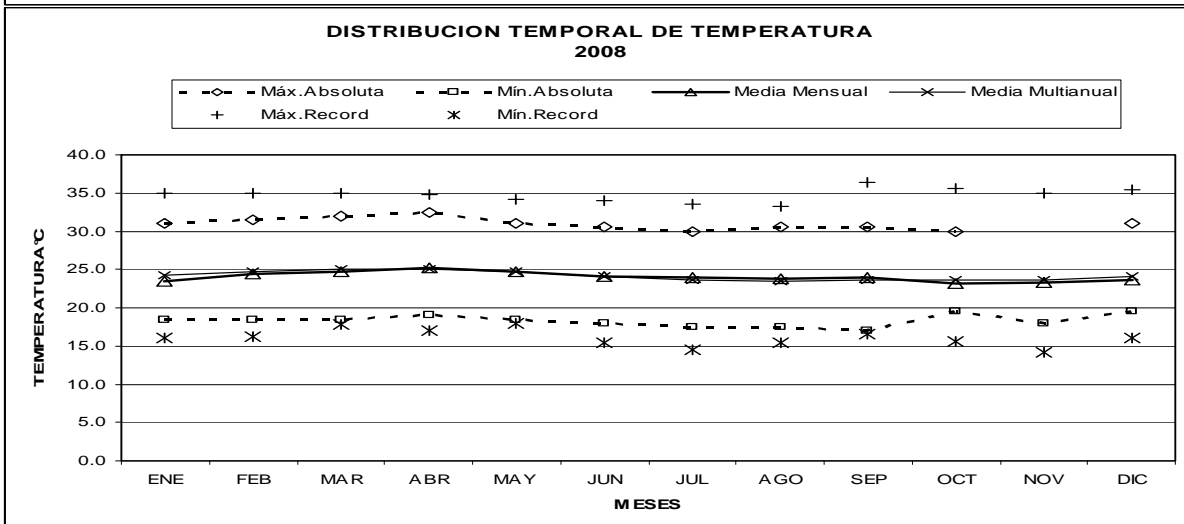
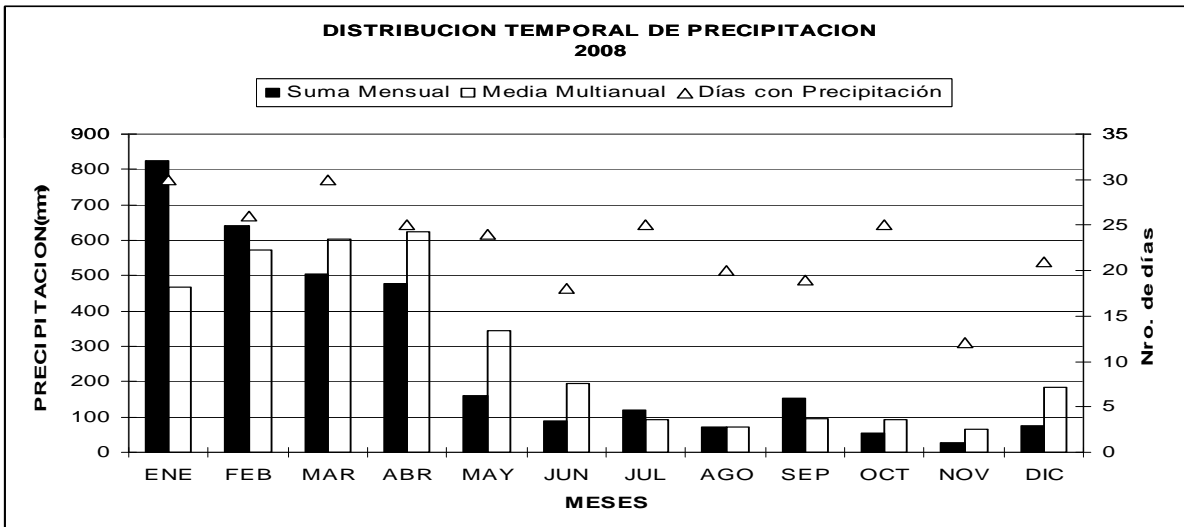
MES	EVAPORACION (mm)		NUBOSIDAD MEDIA (Octas)	VELOCIDAD MEDIA Y FRECUENCIAS DE VIENTO																Vel. Mayor Observada (m/s)	VELOCIDAD MEDIA (Km/h)					
	Suma Mensual	Máxima en 24hrs día		N	NE	E	SE	S	SW	W	NW	CALMA	Nro OBS													
	(m/s)	%		(m/s)	%	(m/s)	%	(m/s)	%	(m/s)	%	(m/s)	%	(m/s)	%											
ENERO	101.6		7																				2.4			
FEBRERO	72.1	4.8	8	7	1.8	7	2.4	32	2.5	5	0.0	0	1.0	1	1.3	3	0.0	0	0.0	0	52	87	6.0	NE	2.0	
MARZO	78.5		8		2.7	3	1.7	19	1.6	10	1.7	3	1.7	3	1.5	2	0.0	0	2.0	1	58	93	4.0	NE	2.0	
ABRIL	92.0	7.0	17	7	2.5	7	1.7	20	1.3	7	1.0	1	1.0	4	1.3	3	1.0	2	0.0	0	56	90	6.0	N	16.0	
MAYO	80.8	5.3	7	6	2.2	7	2.0	30	2.2	5	1.0	1	1.5	4	2.0	3	0.0	0	2.0	2	47	93	8.0	NE	2.0	
JUNIO	98.0	6.6	11	6	2.0	4	1.9	37	2.0	6	3.0	3	2.0	6	2.7	7	1.0	1	0.0	0	37	90	6.0	SE	2.3	
JULIO	110.2		6		1.7	8	2.1	33	2.9	14	0.0	0	2.3	4	1.4	5	0.0	0	0.0	0	36	93	4.0	E	2.5	
AGOSTO	91.3	5.6	14	6	2.6	8	1.6	40	1.4	10	2.0	1	1.8	5	2.0	3	1.0	3	0.0	0	30	93	6.0	N	2.4	
SEPTIEMBRE	109.7	6.6	13	6	2.9	9	1.9	30	1.9	10	1.0	1	1.9	16	1.4	8	0.0	0	0.0	0	27	90	10.0	NE	2.8	
OCTUBRE	90.0	4.4	4	7	2.3	10	2.1	19	1.6	15	1.7	3	1.3	8	1.7	14	1.0	1	0.0	0	30	93	6.0	N	2.2	
NOVIEMBRE	82.9		7		4.3	3	1.9	27	1.3	17	1.7	3	1.0	8	1.3	4	0.0	0	0.0	0	38	90	6.0	N	2.2	
DICIEMBRE	90.9	4.8	11	6	2.0	2	1.8	33	2.2	11	1.0	1	1.2	10	1.6	8	0.0	0	1.0	2	33	93	4.0	E	2.5	
VALOR ANUAL	1098.0		7																							3.0



M025 LA CONCORDIA INAMHI

MES	HELIOFANIA (Horas)	TEMPERATURA DEL AIRE A LA SOMBRA (°C)						HUMEDAD RELATIVA (%)				PUNTO DE ROCIO (°C)	TENSION DE VAPOR (hPa)	PRECIPITACION(mm)			Número de días con precipitación		
		ABSOLUTAS		M E D I A S				Máxima día	Mínima día	Media	Mensual			Mensual	Máxima en 24hrs	día			
		Máxima	Mínima	Máxima	Mínima	Mensual													
ENERO	22.8	31.0	21	18.5	16	27.5	20.1	23.5	100	4	64	17	90	21.6	25.8	825.7	118.7	25	30
FEBRERO	69.4	31.5	11	18.5	5	29.5	20.0	24.4	98	9	62	2	86	21.7	26.0	639.7	125.6	11	26
MARZO	86.1	32.0	7	18.5	15	30.4	20.2	24.8	98	16	61	11	86	22.1	26.5	503.2	84.2	24	30
ABRIL	128.6	32.5	20	19.0	7	30.4	20.2	25.2	98	4	63	4	85	22.4	27.2	478.9	115.8	6	25
MAYO	78.4	31.1	3	18.5	30	29.0	19.9	24.7	99	22	65	3	87	22.3	26.9	161.4	54.4	6	24
JUNIO	45.8	30.5	9	18.0	3	27.4	19.4	24.1	98	6	67	9	88	21.9	26.2	89.5	37.8	19	18
JULIO	54.7	30.0	4	17.5	30	27.9	18.9	23.9	98	10	62	4	87	21.5	25.7	118.4	24.8	24	25
AGOSTO	60.2	30.5	11	17.5	11	27.8	18.7	23.8	99	12	61	11	88	21.6	25.8	71.8	21.0	11	20
SEPTIEMBRE	45.9	30.5	3	17.0	3	27.9	20.6	23.9	98	8	66	3	88	21.6	25.8	152.0	93.0	19	19
OCTUBRE	39.7	30.0	3	19.5	5	26.9	20.4	23.2	98	20	69	5	89	21.3	25.3	55.4	24.7	5	25
NOVIEMBRE	59.9			18.0	29	27.8	20.0	23.3					86	20.7	24.4	25.8	9.8	6	12
DICIEMBRE	42.4	31.0	23	19.5	2	27.8	20.4	23.7	98	14	63	30	86	21.1	25.1	76.5	36.2	14	21
VALOR ANUAL	733.9			17.0		28.4	19.9	24.0					87	21.7	25.9	3198.3	125.6		

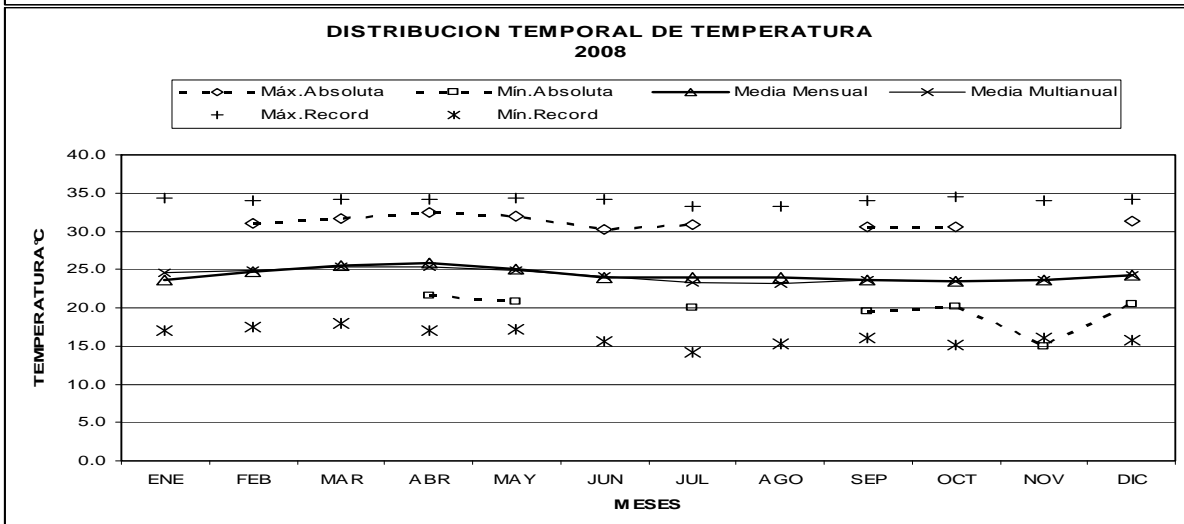
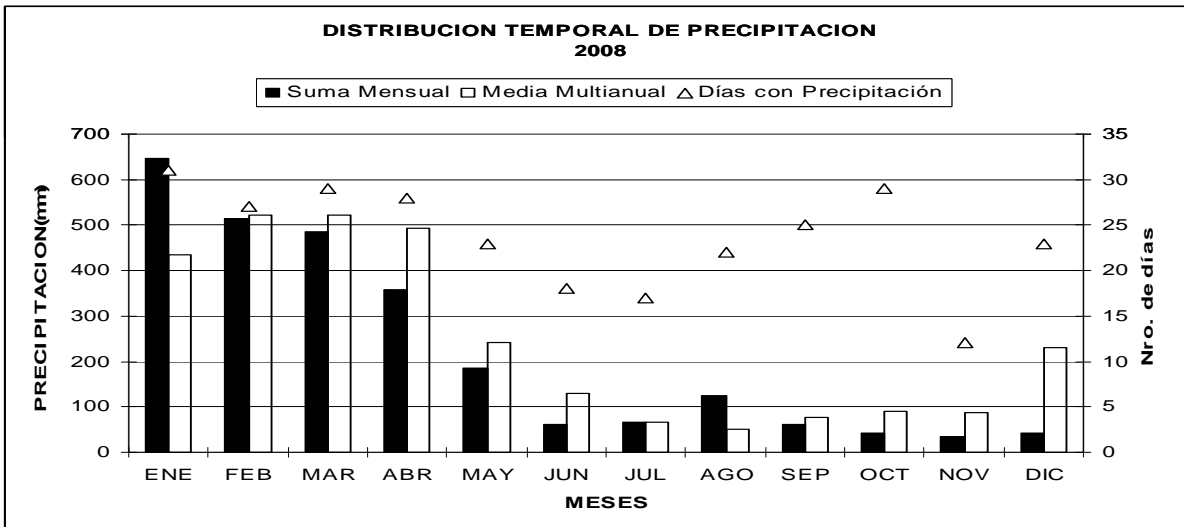
MES	EVAPORACION (mm)		NUBOSIDAD MEDIA (Octas)	VELOCIDAD MEDIA Y FRECUENCIAS DE VIENTO																Vel. Mayor Observada (m/s)	VELOCIDAD MEDIA (Km/h)				
	Suma Mensual	Máxima en 24hrs		N	NE	E	SE	S	SW	W	NW	CALMA	Nro OBS												
	(m/s)	%		(m/s)	%	(m/s)	%	(m/s)	%	(m/s)	%	(m/s)	%	(m/s)	%	(m/s)	%	(m/s)	%						
ENERO	51.9	4.0	18	2.9	13	2.5	4	2.5	4	1.8	10	2.8	39	2.9	10	1.5	4	2.3	7	10	93	6.0	N	2.1	
FEBRERO	77.9	4.3	5	3.5	5	2.0	1	2.3	3	1.8	10	2.6	41	4.6	9	3.2	15	4.0	1	14	87	8.0	SW	1.8	
MARZO	94.6	6.1	8	1.5	2	2.9	8	3.5	4	2.0	12	3.5	32	3.1	16	4.3	9	3.0	2	15	93	8.0	S	1.5	
ABRIL	102.8	6.2	16	3.4	8	4.3	4	3.0	2	1.8	7	3.0	23	3.7	16	3.1	12	3.6	6	22	90	6.0	NW	1.3	
MAYO	79.9	4.0	2	3.7	8	3.0	3	1.8	5	1.5	4	2.5	46	3.5	12	3.0	10	3.0	2	10	93	6.0	SW	1.2	
JUNIO	65.1	4.5	10	2.0	4	0.0	0	0.0	0	2.0	6	3.2	62	2.8	9	3.0	6	1.0	1	12	90	8.0	S	1.5	
JULIO	72.6	3.4	9	6.0	1	3.3	3	2.5	4	1.0	1	3.3	61	2.7	8	2.7	8	2.0	1	13	93	8.0	S	1.6	
AGOSTO	72.9	3.4	18	3.2	5	0.0	0	0.0	0	2.3	7	2.9	60	3.4	8	3.1	9	2.5	2	10	93	6.0	SW	1.3	
SEPTIEMBRE	65.9	3.4	3	2.0	3	2.0	1	0.0	0	2.0	1	2.8	58	3.0	18	3.4	8	2.3	3	8	90	6.0	S	1.3	
OCTUBRE	61.8	6.9	3	4.3	4	0.0	0	0.0	0	1.5	2	2.9	58	2.1	20	2.2	7	3.5	2	7	93	6.0	S	1.1	
NOVIEMBRE	72.2	5.0	30																						1.3
DICIEMBRE	81.1	13.0	8	2.0	8	2.2	7	2.7	3	4.0	1	2.4	43	2.0	4	3.0	2	1.0	1	31	93	6.0	S	0.9	
VALOR ANUAL	898.7	13.0																							1.0



M026 PUERTO ILA INAMHI

MES	HELIOFANIA (Horas)	TEMPERATURA DEL AIRE A LA SOMBRA (°C)					HUMEDAD RELATIVA (%)				PUNTO DE ROCIO (°C)	TENSION DE VAPOR (hPa)	PRECIPITACION(mm)			Número de días con precipitación	
		ABSOLUTAS		M E D I A S			Máxima día	Mínima día	Media	Mensual			Mensual	Máxima en 24hrs	día		
		Máxima	mínima	Máxima	Mínima	Mensual											
ENERO	21.3			26.9	21.4	23.7	99	24	72	11	90	22.0	26.5	646.0	66.5	23	31
FEBRERO	78.3	31.1	21	29.1	21.5	24.8	98	1	61	2	87	22.3	27.0	513.4	73.4	23	27
MARZO	107.0	31.7	11	30.0	22.1	25.5	98	3	64	25	86	22.9	28.0	484.6	53.1	18	29
ABRIL	128.0	32.5	24	30.2	22.4	25.8	98	11	60	4	86	23.1	28.3	358.9	102.2	29	28
MAYO	76.0	32.0	13	28.6	22.3	25.0	98	1	66	12	88	22.7	27.6	185.6	60.4	5	23
JUNIO	29.4	30.2	9	26.7	21.7	24.0	98	9	68	3	89	22.1	26.5	60.1	27.6	19	18
JULIO	47.4	30.8	11	27.1	21.2	23.9	98	16	66	4	88	21.7	26.0	65.9	34.7	28	17
AGOSTO	42.0			27.2	21.2	23.9	98	14	67	11	88	21.7	26.1	125.0	69.8	16	22
SEPTIEMBRE	31.2	30.6	3	26.9	21.2	23.7	98	12	70	3	89	21.9	26.2	61.0	17.6	11	25
OCTUBRE	26.4	30.6	3	26.3	20.9	23.4	98	8	68	8	89	21.5	25.7	42.2	6.8	17	29
NOVIEMBRE	44.3			27.1	20.5	23.7					86	21.3	25.3	34.1	11.6	6	12
DICIEMBRE	44.7	31.4	30	27.8	21.5	24.3	99	13	62	30	86	21.8	26.1	43.1	7.7	7	23
VALOR ANUAL	676.0			27.8	21.5	24.3					87	22.1	26.6	2619.9	102.2		

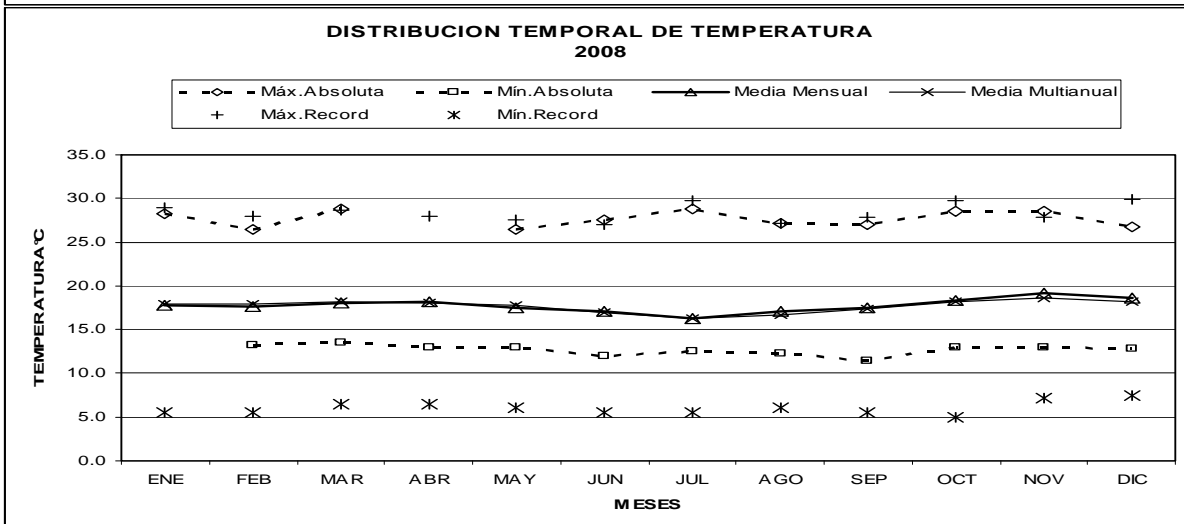
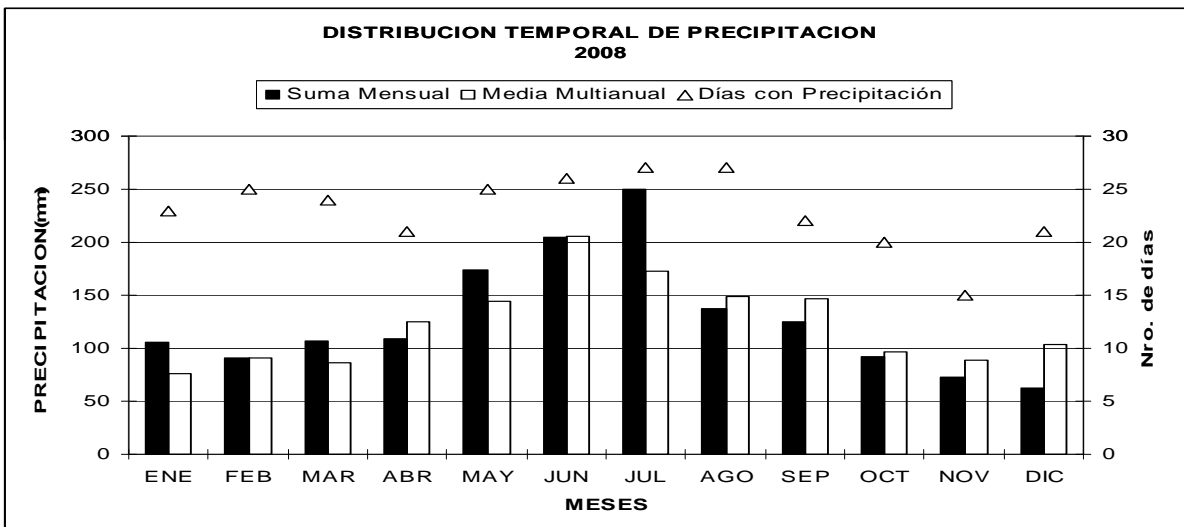
MES	EVAPORACION (mm)		NUBOSIDAD MEDIA (Octas)	VELOCIDAD MEDIA Y FRECUENCIAS DE VIENTO														Vel. Mayor Observada (m/s)	VELOCIDAD MEDIA (Km/h)								
	Suma Mensual	Máxima en 24hrs		N	NE	E	SE	S	SW	W	NW	CALMA	Nro OBS														
	(m/s)	%		(m/s)	%	(m/s)	%	(m/s)	%	(m/s)	%	(m/s)	%	(m/s)	%												
ENERO	43.7		8	2.0	2	2.8	5	2.2	5	3.4	5	2.2	34	2.2	13	2.0	2	2.0	9	24	93	5.0	SE	0.4			
FEBRERO	69.2	3.9	6	7	0.0	0	4.0	1	3.3	3	2.3	3	2.3	32	2.4	18	2.9	8	3.3	3	30	87	6.0	W	0.4		
MARZO	84.0	5.5	7	8	3.0	1	2.3	9	2.0	1	2.2	7	2.4	34	2.7	23	2.8	4	2.8	4	17	93	5.0	SW	0.4		
ABRIL	87.1	4.8	11	7	2.0	1	2.0	2	1.7	3	1.5	2	2.3	33	1.9	21	3.0	4	4.3	3	29	90	6.0	NW	0.4		
MAYO	67.3	4.0	3	7	2.0	1	2.0	1	0.0	0	2.0	3	2.3	43	2.5	11	2.3	4	2.0	1	36	93	5.0	SW	0.4		
JUNIO	41.2	2.7	8	8	2.0	1	0.0	0	2.0	1	0.0	0	2.1	50	2.5	16	2.0	2	0.0	0	30	90	4.0	SW	0.5		
JULIO	53.6	4.3	11	7	0.0	0	0.0	0	0.0	0	2.0	1	2.3	62	2.5	11	0.0	0	0.0	0	26	93	4.0	S	0.6		
AGOSTO	48.8	3.7	28	8	2.0	1	0.0	0	0.0	0	0.0	0	2.1	66	2.1	8	2.0	1	2.0	2	23	93	4.0	S	0.5		
SEPTIEMBRE	46.5	3.2	17	8	0.0	0	2.0	1	0.0	0	0.0	0	2.1	64	2.3	11	2.0	2	2.0	1	20	90	3.0	S	0.5		
OCTUBRE	42.3	3.2	31	8	0.0	0	0.0	0	0.0	0	2.0	1	2.2	48	2.1	16	0.0	0	2.5	4	30	93	4.0	S	0.5		
NOVIEMBRE	52.9			7																							0.7
DICIEMBRE	56.8	3.8	28	7	2.2	15	2.1	31	2.2	14	2.2	5	3.0	3	0.0	0	0.0	0	0.0	0	31	93	4.0	S	0.5		
VALOR ANUAL	693.4			8																							0.0



M029 **BANNOS** INAMHI

MES	HELIOFANIA (Horas)	TEMPERATURA DEL AIRE A LA SOMBRA (°C)						HUMEDAD RELATIVA (%)				PUNTO DE ROCIO (°C)	TENSION DE VAPOR (hPa)	PRECIPITACION(mm)			Número de días con precipitación		
		ABSOLUTAS		M E D I A S				Máxima día	Mínima día	Media	Mensual			Mensual	Máxima en 24hrs	día			
		Máxima	Mínima	Máxima	Mínima	Mensual													
ENERO		28.2	10	23.3	14.8	17.8	98	19	57	25	86	15.3	17.5	106.2	14.4	5	23		
FEBRERO		26.5	3	13.2	6	23.8	14.7	17.7	98	6	62	25	85	15.1	17.2	90.4	22.6	24	25
MARZO		28.8	9	13.5	11	24.8	14.7	18.0	96	24	59	10	84	15.0	17.2	107.2	23.4	30	24
ABRIL			13.0	4	24.2	14.9	18.2	96	24	53	2	84	15.3	17.5	109.0	29.4	9	21	
MAYO		26.5	15	13.0	11	23.8	14.7	17.5	96	9	53	25	86	15.1	17.2	173.9	44.6	15	25
JUNIO		27.5	2	12.0	4	24.1	14.1	17.1	100	3	56	20	85	14.5	16.6	204.1	32.0	21	26
JULIO		28.8	17	12.5	6	24.2	13.7	16.3	100	8	69	6	88	14.2	16.3	250.2	22.0	20	27
AGOSTO		27.2	28	12.2	3	23.5	13.7	17.1	96	19	58	11	82	14.0	16.0	137.6	21.1	22	27
SEPTIEMBRE		27.0	29	11.5	12	24.1	13.9	17.5	98	14	49	11	83	14.5	16.6	124.9	37.3	21	22
OCTUBRE		28.5	3	13.0	2	25.5	14.7	18.3	96	7	61	3	83	15.3	17.4	92.0	19.3	28	20
NOVIEMBRE		28.5	6	13.0	6	26.0	15.4	19.1	98	24	61	16	83	16.0	18.3	73.2	18.2	25	15
DICIEMBRE		26.8	4	12.8	14	24.6	14.8	18.6	96	20	59	25	83	15.4	17.6	62.8	14.7	19	21
VALOR ANUAL				24.3	14.5	17.8	100	49	84	15.0	17.1	1531.5	44.6						

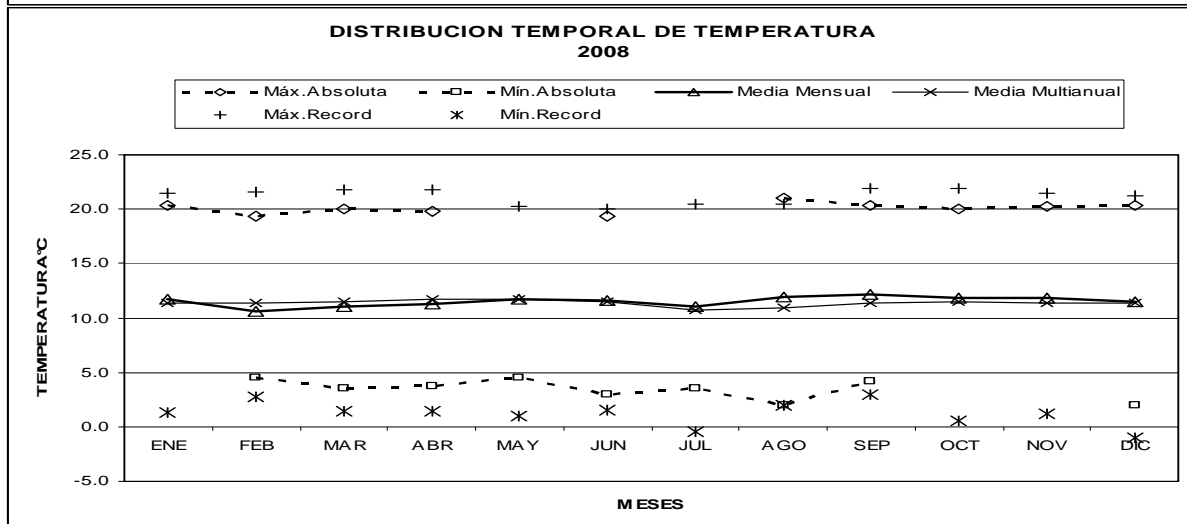
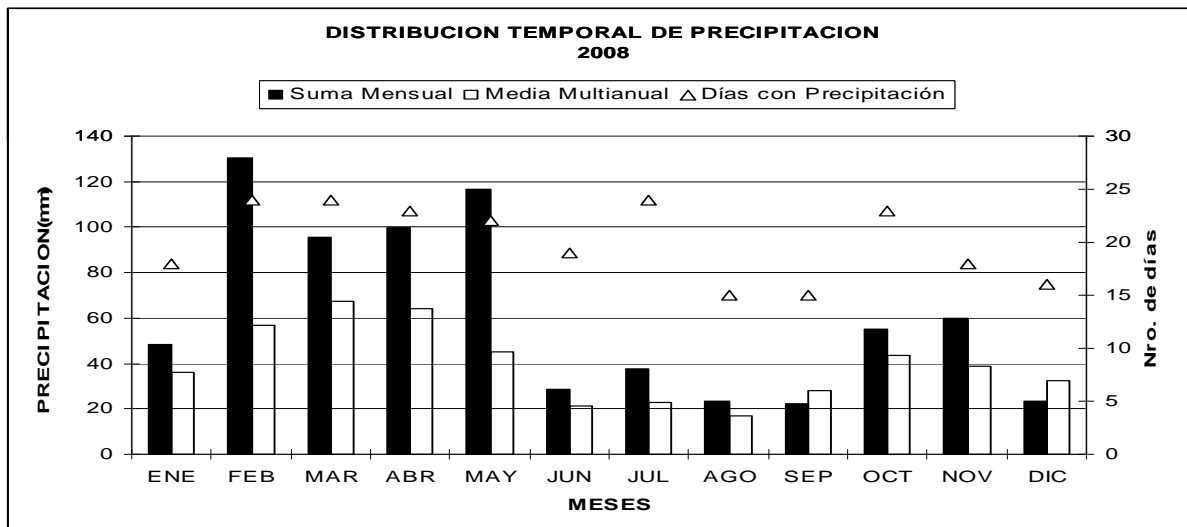
MES	EVAPORACION (mm)		NUBOSIDAD MEDIA (Octas)	VELOCIDAD MEDIA Y FRECUENCIAS DE VIENTO																Vel. Mayor Observada (m/s)	VELOCIDAD MEDIA (Km/h)		
	Suma Mensual	Máxima en 24hrs		N	NE	E	SE	S	SW	W	NW	CALMA	Nro OBS										
	(m/s)	%		(m/s)	%	(m/s)	%	(m/s)	%	(m/s)	%	(m/s)	%	(m/s)	%	(m/s)	%						
ENERO	98.4	6.5	27	0.0	0	6.4	44	7.8	24	8.0	4	0.0	0	4.0	2	2.0	1	0.0	0	25	93	20.0	E
FEBRERO	80.5	5.3	6	7.0	2	6.7	45	5.7	25	4.0	2	0.0	0	3.0	2	0.0	0	6.0	1	22	87	20.0	E
MARZO	82.5	6.0	27	16.0	1	6.6	44	6.6	15	5.2	5	0.0	0	0.0	0	4.7	3	10.7	3	28	93	20.0	NW
ABRIL	80.6	5.0	7	0.0	0	6.5	44	6.4	18	8.0	4	6.0	1	0.0	0	6.0	1	4.0	1	30	90	20.0	NE
MAYO	80.2	5.3	6	0.0	0	6.3	44	8.5	23	0.0	0	0.0	0	0.0	0	0.0	0	0.0	0	33	93	18.0	E
JUNIO	70.1	6.0	4	8.0	1	6.5	54	7.3	19	6.0	2	0.0	0	8.0	1	0.0	0	0.0	0	22	90	12.8	NE
JULIO	64.6	6.0	13	0.0	0	5.4	57	5.4	17	8.0	3	0.0	0	0.0	0	4.0	1	4.0	1	20	93	12.0	E
AGOSTO	79.7	5.0	17	2.0	1	6.5	48	7.7	15	3.0	4	0.0	0	0.0	0	4.7	3	2.0	2	26	93	20.0	E
SEPTIEMBRE	89.7	7.9	13	0.0	0	6.7	49	7.2	14	6.0	6	0.0	0	0.0	0	6.0	1	4.0	3	27	90	18.0	NE
OCTUBRE	111.8	8.0	3	0.0	0	6.3	54	8.1	20	2.0	2	0.0	0	6.0	5	0.0	0	6.0	1	17	93	20.0	NE
NOVIEMBRE	122.2	6.0	6	0.0	0	7.3	44	6.5	14	8.8	6	2.0	1	8.5	4	3.0	2	4.5	4	23	90	20.0	NE
DICIEMBRE	121.2	6.0	3	0.0	0	8.9	46	6.0	13	7.0	2	0.0	0	6.7	3	0.0	0	3.5	4	31	93	18.0	NE
VALOR ANUAL	1081.5	8.0		2.8	0	6.7	48	6.9	18	5.5	3	0.7	0	3.0	1	2.5	1	3.7	2	25		20.0	E



M031 CAÑAR INAMHI

MES	HELIOFANIA (Horas)	TEMPERATURA DEL AIRE A LA SOMBRA (°C)						HUMEDAD RELATIVA (%)				PUNTO DE ROCIO (°C)	TENSION DE VAPOR (hPa)	PRECIPITACION(mm)			Número de días con precipitación		
		ABSOLUTAS		M E D I A S				Máxima día	Mínima día	Media	Mensual			Mensual	Máxima en 24hrs	día			
		Máxima	mínima	Máxima	Mínima	Mensual													
ENERO	153.9	20.3	22	16.7	6.9	11.7	100	2	40	20	87	9.3	11.8	48.3	8.0	27	18		
FEBRERO	93.6	19.4	7	4.5	12	15.1	6.7	10.6	100	1	43	12	87	8.2	11.0	130.4	36.2	27	24
MARZO	120.3	20.0	17	3.5	11	16.6	6.0	11.1	100	1	45	25	87	8.7	11.3	95.3	14.4	28	24
ABRIL	112.9	19.8	22	3.8	15	16.3	6.4	11.3	100	1	50	17	88	9.2	11.7	99.6	13.7	11	23
MAYO	127.4		4.5	6	16.0	7.0	11.7	100	1	42	7	83	8.4	11.1	116.9	23.1	1	22	
JUNIO	166.8	19.3	19	3.0	29	16.8	5.6	11.6	100	9	26	5	77	7.2	10.3	28.5	4.8	23	19
JULIO	158.0		3.5	18	15.6	6.4	11.0					80	7.3	10.3	37.6	5.2	31	24	
AGOSTO		21.0	28	2.0	3	16.6	6.1	11.9	100	10	30	28	73	6.7	9.9	23.3	5.0	20	15
SEPTIEMBRE	151.7	20.4	28	4.2	3	17.4	6.4	12.2	100	1	19	29	75	7.4	10.4	22.5	13.8	21	15
OCTUBRE	136.8	20.0	21			17.1	7.2	11.8	100	28	40	24	82	8.5	11.2	55.3	6.6	16	23
NOVIEMBRE	129.7	20.2	10			17.0	6.2	11.8	100	13	38	19	82	8.4	11.1	59.7	19.6	9	18
DICIEMBRE	158.3	20.3	11	2.0	21	17.3	6.2	11.5	100	12	35	10	83	8.3	11.1	23.2	5.0	5	16
VALOR ANUAL						16.5	6.4	11.5					82	8.1	10.9	740.6	36.2		

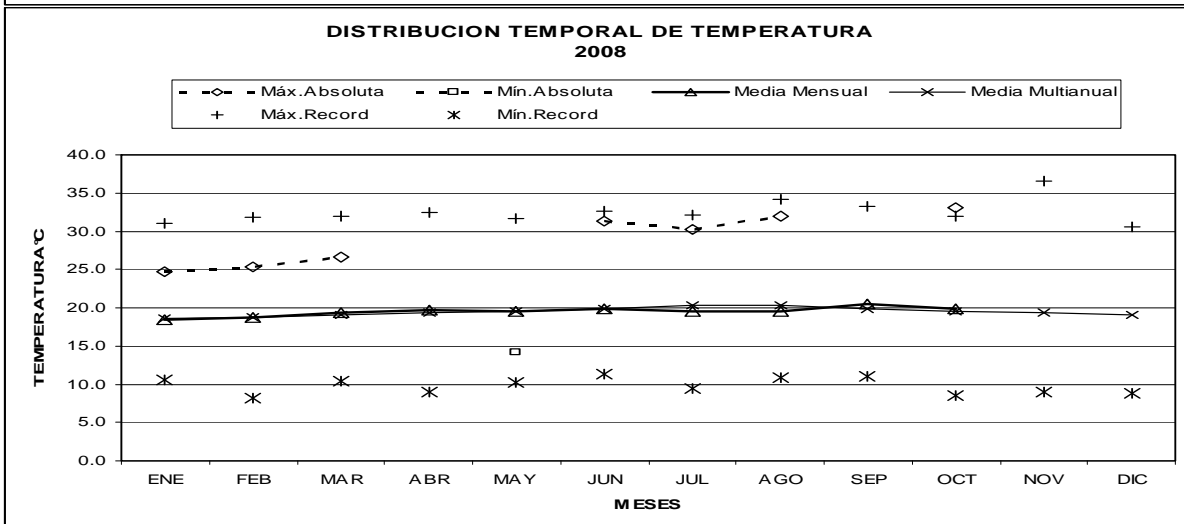
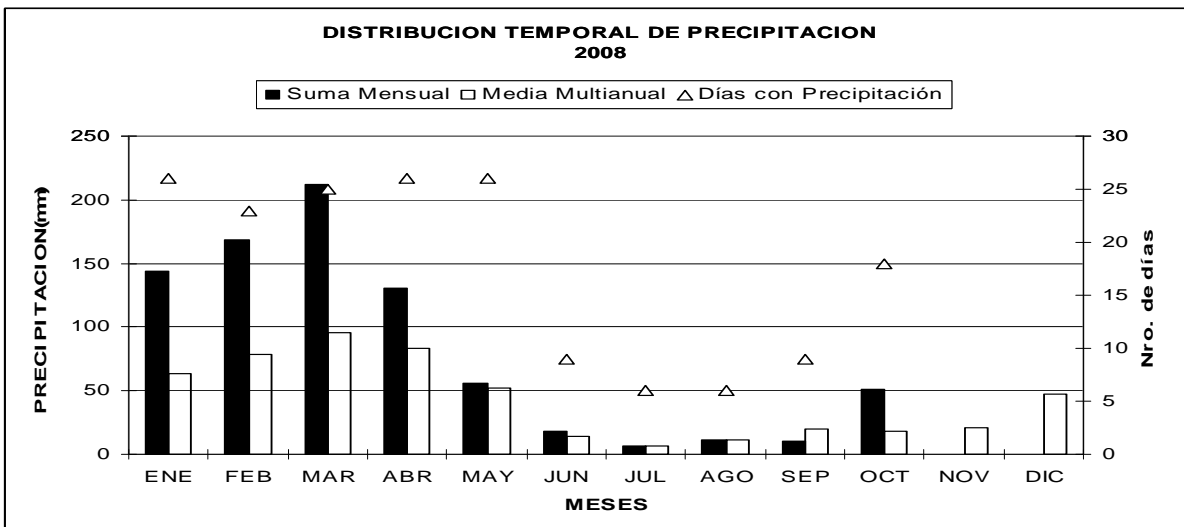
MES	EVAPORACION (mm)		NUBOSIDAD MEDIA (Octas)	VELOCIDAD MEDIA Y FRECUENCIAS DE VIENTO																Vel. Mayor Observada (m/s) DIR	VELOCIDAD MEDIA (Km/h)					
	Suma Mensual	Máxima en 24hrs		N (m/s) %	NE (m/s) %	E (m/s) %	SE (m/s) %	S (m/s) %	SW (m/s) %	W (m/s) %	NW (m/s) %	CALMA %	Nro OBS													
ENERO	117.3	5.3	4	7	2.5	40	0.0	0	3.0	5	4.7	11	2.3	9	0.0	0	0.0	0	0.0	0	36	93	8.0	SE	5.2	
FEBRERO	110.8	9.9	24	7	2.2	40	0.0	0	5.5	7	3.3	5	4.6	12	0.0	0	0.0	0	2.0	1	36	87	8.0	E	5.6	
MARZO	136.8	9.5	31	7	2.4	41	0.0	0	2.3	9	3.3	4	3.3	8	0.0	0	0.0	0	0.0	0	39	93	6.0	SE	4.9	
ABRIL	126.6	6.2	11	7	2.5	39	0.0	0	4.2	16	0.0	0	4.3	7	0.0	0	0.0	0	0.0	0	39	90	7.0	E	5.1	
MAYO	144.5	21.8	31	6	2.1	23	0.0	0	4.2	17	3.5	12	3.4	14	0.0	0	0.0	0	0.0	0	34	93	6.0	S	6.3	
JUNIO	142.0	6.6	21	6	3.4	8	0.0	0	4.3	33	4.0	27	4.1	18	0.0	0	0.0	0	0.0	0	14	90	10.0	SE	8.1	
JULIO	135.6	6.3	28	6																						9.2
AGOSTO	136.3	5.5	12	6	2.8	13	0.0	0	2.3	32	3.7	20	3.4	26	0.0	0	0.0	0	0.0	0	9	93	6.0	SE	8.5	
SEPTIEMBRE	133.5	6.8	20	6	3.1	20	0.0	0	3.6	34	3.7	18	4.7	18	0.0	0	0.0	0	0.0	0	10	90	6.0	E	9.4	
OCTUBRE	123.3	6.1	25	6	2.4	22	3.0	1	2.8	19	2.7	11	2.6	15	0.0	0	0.0	0	2.0	1	31	93	6.0	E	5.4	
NOVIEMBRE	119.7	6.5	6	6	2.5	29	5.0	1	2.8	13	1.7	12	1.4	6	0.0	0	0.0	0	0.0	0	39	90	5.0	NE	4.5	
DICIEMBRE	125.2	5.5	31	7	3.0	41	0.0	0	2.0	10	1.4	5	3.3	3	0.0	0	0.0	0	0.0	0	41	93	5.0	N	4.2	
VALOR ANUAL	1551.6	21.8		6																						6.0



M032 SANTA ISABEL INAMHI INAMHI

MES	HELIOFANIA (Horas)	TEMPERATURA DEL AIRE A LA SOMBRA (°C)					HUMEDAD RELATIVA (%)				PUNTO DE ROCIO (°C)	TENSION DE VAPOR (hPa)	PRECIPITACION(mm)			Número de días con precipitación
		ABSOLUTAS		M E D I A S			Máxima día	Mínima día	Media	Mensual			Máxima en 24hrs	Mínima en 24hrs	Mensual	
		Máxima día	Mínima día	Máxima	Mínima	Mensual										
ENERO	24.8 11	22.4	18.4	100	27	60	12	90	16.7	19.0	143.8	30.9	24	26		
FEBRERO	25.4 26	22.7	18.7	98	1	66	24	89	16.8	19.2	168.4	41.9	18	23		
MARZO	26.6 28	23.8	19.4	98	23	51	28	86	16.8	19.1	212.0	39.0	30	25		
ABRIL		24.5	15.9	98	10	41	18	86	17.0	19.4	130.4	25.1	14	26		
MAYO		14.2 5	24.4	15.6	98	1	45	8	84	16.7	19.0	55.5	11.5	22	26	
JUNIO	31.4 27	26.4	15.0	95	2	34	27	77	15.4	17.6	17.8	7.3	24	9		
JULIO	30.2 21	26.0	14.9					78	15.2	17.4	6.3	3.5	8	6		
AGOSTO	32.0 14	26.9	14.0	98	19	30	14	76	14.6	16.7	11.4	6.1	20	6		
SEPTIEMBRE		27.4	15.0	96	2	28	11	72	14.6	16.7	10.4	4.2	20	9		
OCTUBRE	33.0 17	26.0	15.5	98	15	29	17	78	15.5	17.6	50.8	13.2	30	18		
NOVIEMBRE																
DICIEMBRE																
VALOR ANUAL																

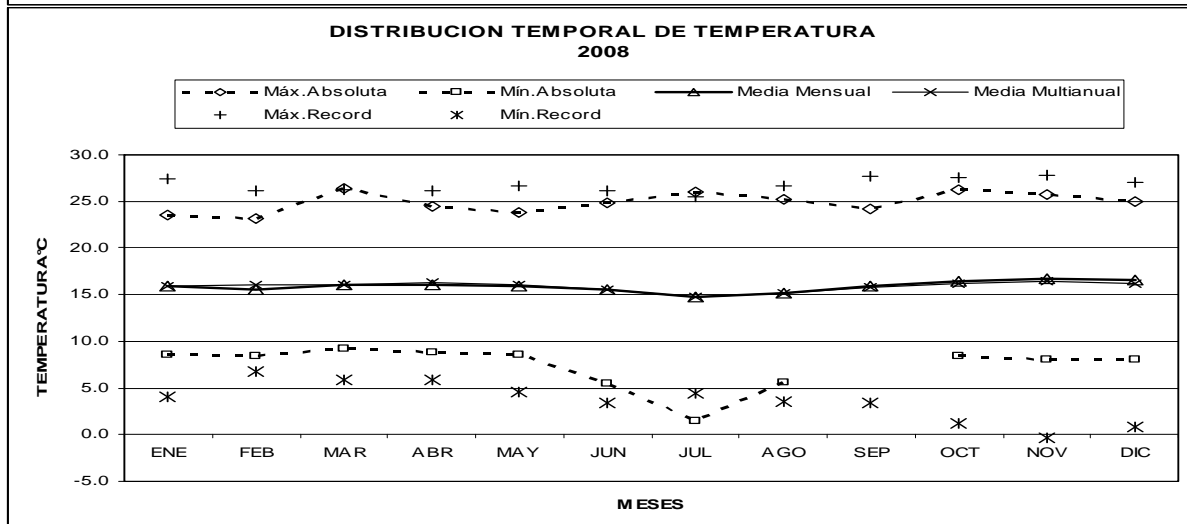
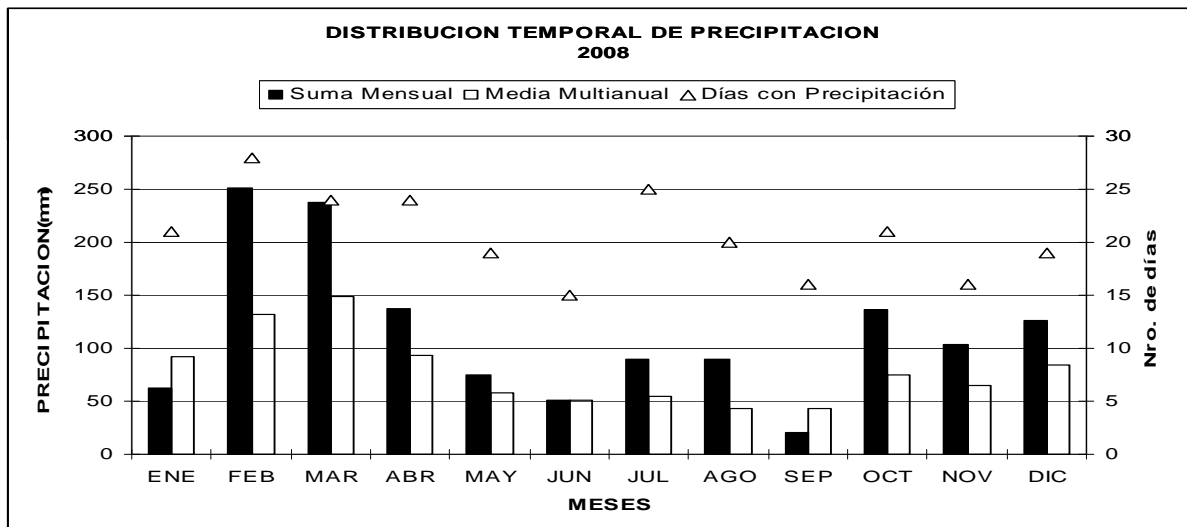
MES	EVAPORACION (mm)		NUBOSIDAD MEDIA (Octas)	VELOCIDAD MEDIA Y FRECUENCIAS DE VIENTO														Vel. Mayor Observada (m/s)	VELOCIDAD MEDIA (Km/h)			
	Suma Mensual	Máxima en 24hrs día		N	NE	E	SE	S	SW	W	NW	CALMA	Nro OBS									
	(m/s)	%		(m/s)	%	(m/s)	%	(m/s)	%	(m/s)	%	(m/s)	%	(m/s)	%	(m/s)	%					
ENERO			0.0	0	0.0	0	0.0	0	2.0	1	2.7	20	0.0	0	2.0	3	0.0	0	75	93	6.0	S
FEBRERO			2.0	2	0.0	0	0.0	0	0.0	0	2.8	15	0.0	0	0.0	0	0.0	0	83	87	4.0	S
MARZO			2.0	2	0.0	0	0.0	0	0.0	0	3.9	24	0.0	0	2.0	1	0.0	0	73	93	8.0	S
ABRIL			0.0	0	0.0	0	4.0	1	0.0	0	2.9	33	0.0	0	2.0	1	0.0	0	64	90	6.0	S
MAYO			2.0	3	0.0	0	0.0	0	0.0	0	2.6	20	0.0	0	2.7	3	0.0	0	73	93	4.0	S
JUNIO			3.2	20	0.0	0	0.0	0	0.0	0	2.7	30	0.0	0	4.0	2	0.0	0	48	90	6.0	S
JULIO			2.5	24	0.0	0	3.0	2	0.0	0	2.7	10	0.0	0	2.0	2	0.0	0	62	93	6.0	S
AGOSTO			3.1	15	0.0	0	0.0	0	0.0	0	2.6	22	0.0	0	0.0	0	0.0	0	63	93	6.0	N
SEPTIEMBRE			2.6	23	5.0	2	4.0	2	3.0	2	3.0	16	2.0	1	2.8	6	0.0	0	48	90	6.0	W
OCTUBRE			2.4	12	0.0	0	0.0	0	4.0	1	3.0	17	3.0	4	2.0	2	0.0	0	63	93	6.0	S
NOVIEMBRE																						
DICIEMBRE																						
VALOR ANUAL																						



M033 LA ARGELIA-LOJA INAMHI

MES	HELIOFANIA (Horas)	TEMPERATURA DEL AIRE A LA SOMBRA (°C)						HUMEDAD RELATIVA (%)				PUNTO DE ROCIO (°C)	TENSION DE VAPOR (hPa)	PRECIPITACION(mm)			Número de días con precipitación		
		ABSOLUTAS		M E D I A S		Mensual	Máxima día	Mínima día	Media	Mensual	Máxima en 24hrs			día					
		Máxima	Mínima	Máxima	Mínima														
ENERO	94.1	23.6	27	8.6	12	20.4	12.5	15.9	93	7	46	11	77	11.6	13.7	62.3	9.1	5	21
FEBRERO	64.4	23.2	26	8.4	11	20.0	12.2	15.5	94	11	47	23	79	11.6	13.7	251.0	41.8	26	28
MARZO	121.9	26.4	27	9.2	9	21.8	11.7	16.0	95	13	44	12	75	11.2	13.3	237.9	41.4	30	24
ABRIL	133.1	24.4	27	8.8	20	21.7	11.9	16.1	98	4	46	27	77	11.6	13.7	137.8	22.8	4	24
MAYO	140.3	23.8	16	8.6	5	20.9	12.0	15.9	94	5	44	11	75	11.1	13.2	74.6	18.8	26	19
JUNIO	151.6	24.8	11	5.4	5	20.9	11.3	15.5					71	9.9	12.3	51.3	12.8	21	15
JULIO	101.7	26.0	9	1.5	22	19.4	10.9	14.8	95	6	42	18	75	10.1	12.4	89.5	14.0	24	25
AGOSTO	151.8	25.2	28	5.6	17	20.7	10.2	15.2	97	17	32	17	72	9.6	12.0	89.7	20.4	8	20
SEPTIEMBRE	126.2	24.2	19			20.8	11.8	15.9	94	18	41	2	71	10.1	12.4	20.6	4.4	30	16
OCTUBRE	125.9	26.2	2	8.4	2	22.6	11.7	16.4	94	2	37	19	73	11.0	13.2	136.4	27.6	31	21
NOVIEMBRE	158.8	25.7	20	8.0	15	23.1	11.4	16.7	96	21	38	16	74	11.4	13.5	102.9	18.2	12	16
DICIEMBRE	157.2	24.9	3	8.0	27	23.0	11.8	16.6	95	11	37	20	74	11.4	13.6	126.3	33.2	25	19
VALOR ANUAL	1527.0	26.4				21.3	11.6	15.9					74	10.9	13.1	1380.3	41.8		

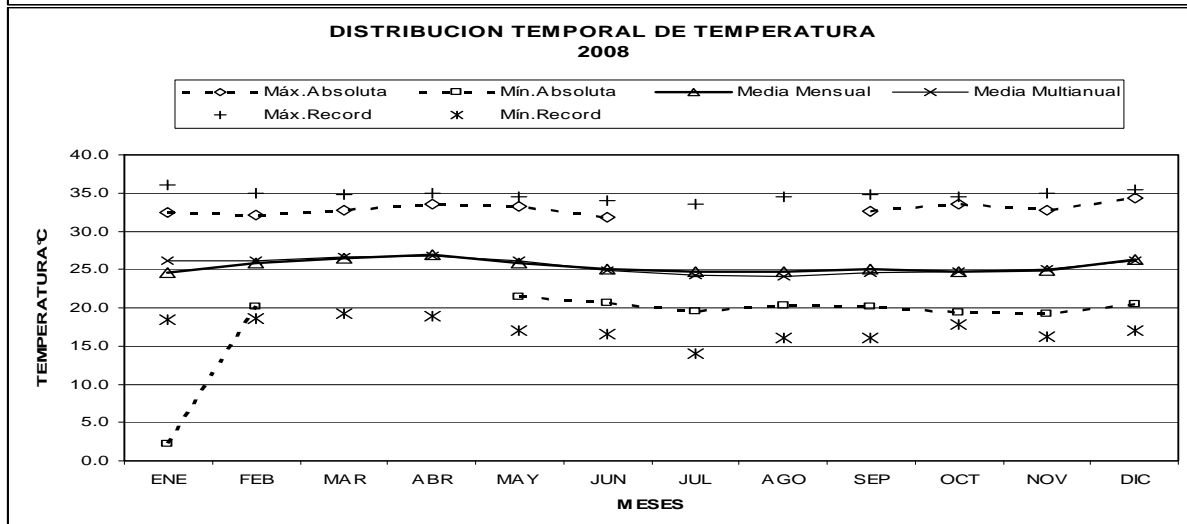
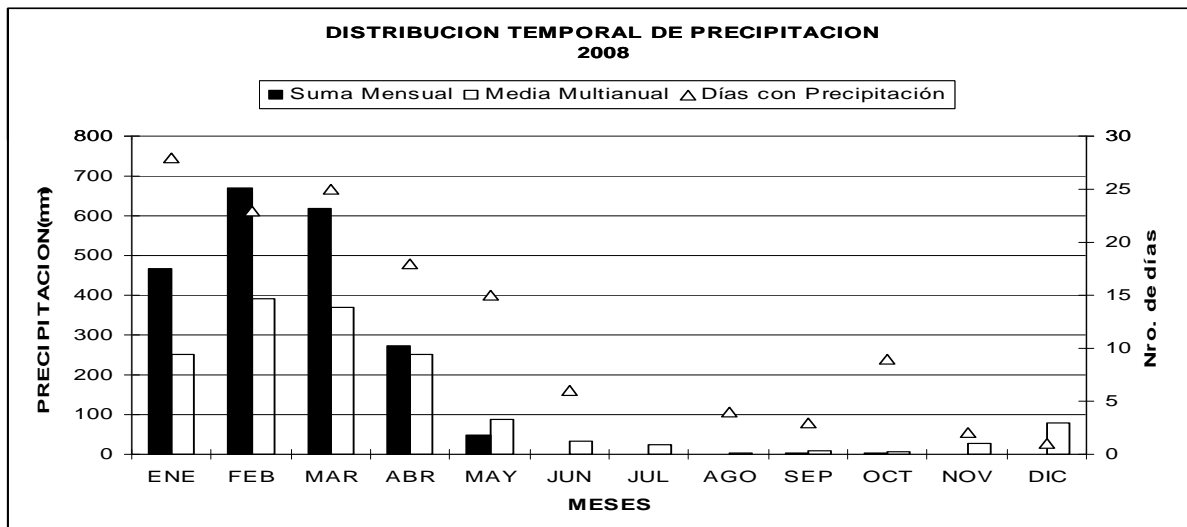
MES	EVAPORACION (mm)		NUBOSIDAD MEDIA (Octas)	VELOCIDAD MEDIA Y FRECUENCIAS DE VIENTO																Vel. Mayor Observada (m/s)	VELOCIDAD MEDIA (Km/h)				
	Suma Mensual	Máxima en 24hrs		N	NE	E	SE	S	SW	W	NW	CALMA	Nro OBS												
	(m/s)	%		(m/s)	%	(m/s)	%	(m/s)	%	(m/s)	%	(m/s)	%	(m/s)	%	(m/s)	%								
ENERO	67.8		6	3.0	29	2.0	2	0.0	0	0.0	0	0.0	0	0.0	0	2.0	1	3.5	2	66	93	8.0	N	1.1	
FEBRERO	45.9	2.9	24	6	2.9	16	3.0	6	0.0	0	2.0	1	2.3	3	0.0	0	0.0	0	3.4	6	68	87	8.0	NW	0.9
MARZO	144.4	37.5	13	6	2.5	24	2.6	12	0.0	0	2.0	1	2.3	3	3.0	1	2.0	1	2.0	4	54	93	4.0	NE	0.9
ABRIL	84.5	5.0	27	6	3.0	22	2.2	6	0.0	0	0.0	0	2.0	1	2.0	2	2.0	1	4.8	6	62	90	6.0	NW	1.1
MAYO	83.6	5.4	7	5	3.1	40	3.8	11	3.0	2	2.0	2	0.0	0	0.0	0	2.5	2	4.0	5	38	93	8.0	N	1.6
JUNIO	105.9	10.5	16	5																					1.9
JULIO	60.2	5.0	6	6	3.4	56	3.2	14	0.0	0	4.3	4	0.0	0	0.0	0	0.0	0	4.5	4	22	93	8.0	N	1.8
AGOSTO	95.4			5	3.6	46	3.3	11	0.0	0	4.0	2	0.0	0	0.0	0	0.0	0	3.3	3	38	93	9.0	N	1.7
SEPTIEMBRE	90.5	6.3	19	5	4.0	58	3.3	7	0.0	0	0.0	0	0.0	0	0.0	0	0.0	0	2.3	3	32	90	8.0	N	2.9
OCTUBRE	95.9	6.7	3	5	2.9	22	3.6	18	2.0	1	0.0	0	0.0	0	0.0	0	0.0	0	3.0	2	57	93	10.0	NE	1.7
NOVIEMBRE	99.8	6.8	6	5	2.8	19	3.3	12	0.0	0	4.0	1	0.0	0	0.0	0	2.0	2	3.5	2	63	90	6.0	NE	1.2
DICIEMBRE	105.3	6.3	21	5	2.7	12	2.8	10	0.0	0	2.0	1	2.0	4	2.8	5	2.0	2	2.8	5	60	93	6.0	NW	1.4
VALOR ANUAL	1079.2			5																					2.0



M037 MILAGRO(INGENIO VALDEZ) INAMHI

MES	HELIOFANIA (Horas)	TEMPERATURA DEL AIRE A LA SOMBRA (°C)						HUMEDAD RELATIVA (%)				PUNTO DE ROCIO (°C)	TENSION DE VAPOR (hPa)	PRECIPITACION(mm)		Número de días con precipitación		
		ABSOLUTAS		M E D I A S				Máxima día	Mínima día	Media	Mensual			Suma	Máxima en 24hrs día			
		Máxima día	Mínima día	Máxima	Mínima	Mensual												
ENERO	24.9	32.4	21	2.2	3	28.0	21.5	24.6	98	2	60	21	87	22.2	26.8	468.0	69.2	28
FEBRERO	86.4	32.2	28	20.2	1	30.1	22.5	25.8					84	22.7	27.6	669.8	104.1	15
MARZO	108.3	32.8	7			31.0	23.0	26.4	98	5	58	10	84	23.3	28.6	619.2	116.0	2
ABRIL	153.4	33.6	5			31.6	23.1	27.0	98	1	55	13	81	23.2	28.3	272.9	64.8	20
MAYO	88.7	33.2	13	21.4	19	29.8	22.3	25.8	98	5	54	29	81	22.2	26.8	48.4	23.1	1
JUNIO	66.1	31.8	5	20.7	29	29.2	22.0	25.0	95	1	58	9	79	21.0	24.9	1.0	0.3	22
JULIO	48.9			19.5	30	28.8	21.7	24.8					79	20.9	24.7	0.2		
AGOSTO	40.2			20.3	22	28.9	21.4	24.8					78	20.7	24.4	0.6	0.3	18
SEPTIEMBRE	44.0	32.6	21	20.2	29	29.2	21.5	25.1	96	22	56	21	77	20.7	24.4	2.9	2.6	21
OCTUBRE	49.9	33.6	28	19.4	9	29.0	20.9	24.7	96	2	59	28	78	20.4	24.0	2.5	0.5	12
NOVIEMBRE	71.0	32.8	24	19.2	23	29.3	20.8	24.9	97	7	50	29	74	19.8	23.1	0.4	0.3	6
DICIEMBRE	74.2	34.4	9	20.4	12	30.8	21.8	26.3	94	25	45	9	72	20.6	24.2	0.1	0.1	19
VALOR ANUAL	856.0					29.6	21.9	25.4					79	21.5	25.7	2086.0		

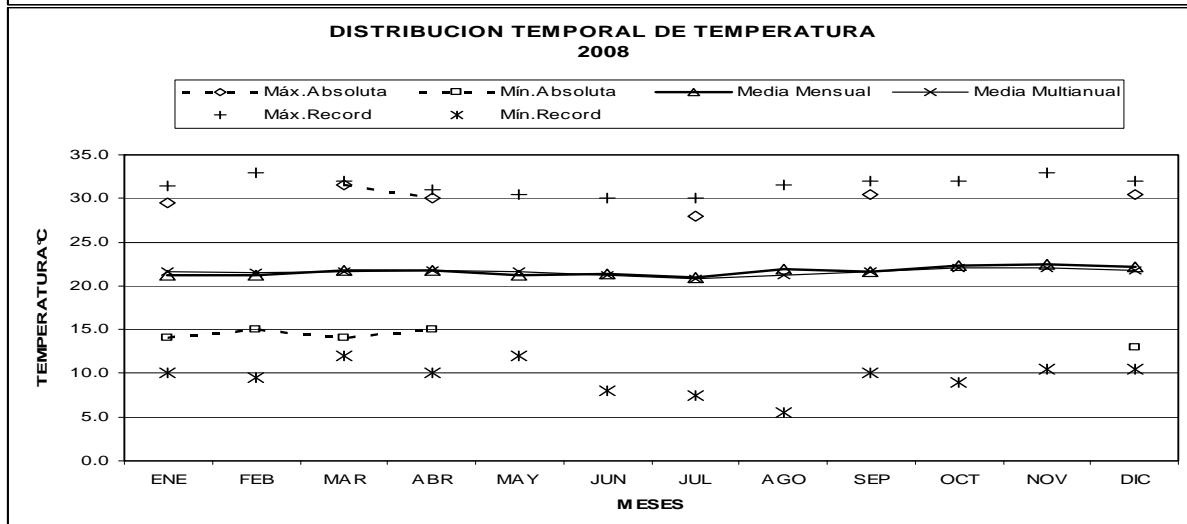
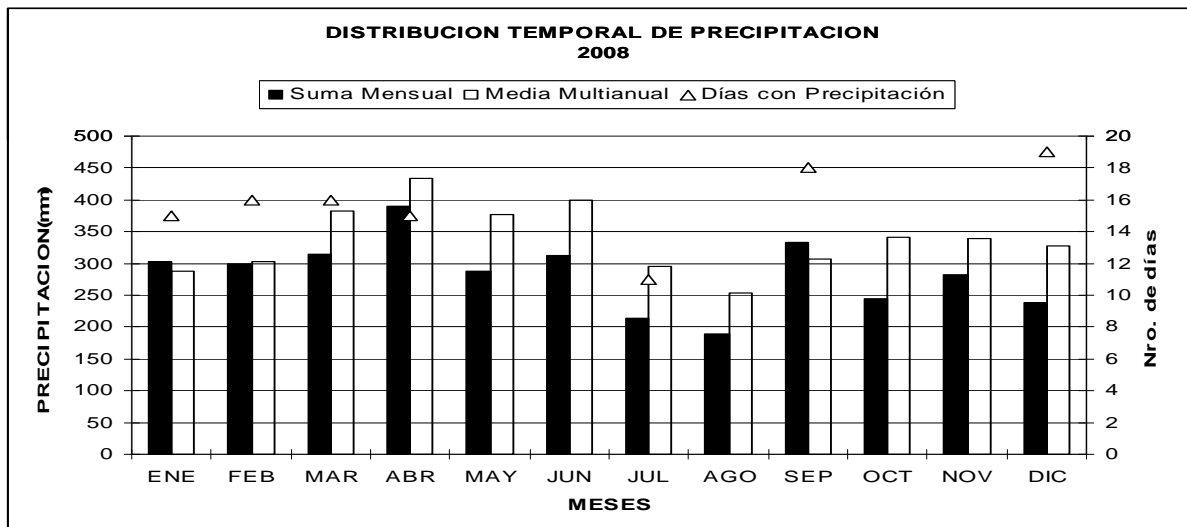
MES	EVAPORACION (mm)		NUBOSIDAD MEDIA (Octas)	VELOCIDAD MEDIA Y FRECUENCIAS DE VIENTO																Vel.Mayor Observada (m/s)	VELOCIDAD MEDIA (Km/h)					
	Suma Mensual	Máxima en 24hrs día		N	NE	E	SE	S	SW	W	NW	CALMA	Nro OBS													
	(m/s)	%		(m/s)	%	(m/s)	%	(m/s)	%	(m/s)	%	(m/s)	%	(m/s)	%	(m/s)	%									
ENERO	64.0	4.6	27	8	1.0	4	2.0	1	1.0	5	1.2	17	1.0	9	1.2	22	1.3	10	1.6	13	19	93	3.0	SE	3.1	
FEBRERO	98.7			7	1.3	8	1.1	9	1.6	8	1.3	12	1.0	7	1.5	14	1.8	10	1.3	12	21	87	4.0	SW	3.1	
MARZO	120.9			7	1.3	3	2.0	1	1.3	4	1.3	13	1.3	9	1.7	19	1.3	9	2.1	11	31	93	4.0	NW	3.0	
ABRIL	130.2			6	1.0	1	1.3	3	1.0	2	1.2	12	1.2	7	1.7	27	1.6	9	1.7	12	27	90	3.0	SW	3.0	
MAYO	109.0	6.9	9	7	0.0	0	1.3	3	2.0	1	1.1	8	1.8	7	1.5	45	1.8	7	1.5	2	28	93	4.0	SW	3.5	
JUNIO	92.1	4.9	5	7	0.0	0	0.0	0	0.0	0	1.0	3	1.4	6	1.5	63	0.0	0	1.3	3	24	90	4.0	SW	3.9	
JULIO	84.8			7																						4.1
AGOSTO	87.8	5.3	24	7	1.0	1	2.0	1	0.0	0	1.4	8	1.3	15	1.7	59	1.0	1	0.0	0	15	93	14.0	SW	4.2	
SEPTIEMBRE	98.4	6.1	21	7	0.0	0	0.0	0	0.0	0	1.0	4	2.3	8	1.6	72	1.5	2	1.0	1	12	90	9.0	S	4.8	
OCTUBRE	110.2	6.9	15	7	0.0	0	0.0	0	1.0	1	1.4	13	1.1	8	2.0	67	0.0	0	1.7	3	9	93	5.0	SW	5.1	
NOVIEMBRE	115.3	6.7	29	7	0.0	0	0.0	0	0.0	0	1.2	14	1.4	10	2.1	66	0.0	0	0.0	0	10	90	6.0	SW	5.0	
DICIEMBRE	130.4	7.2	17	7	0.0	0	0.0	0	1.0	1	1.3	18	1.6	9	1.6	48	1.3	3	1.3	3	17	93	6.0	SW	4.8	
VALOR ANUAL	1241.8			7																						4.0



M041 SANGAY(P.SANTA ANA) INAMHI

MES	HELIOFANIA (Horas)	TEMPERATURA DEL AIRE A LA SOMBRA (°C)						HUMEDAD RELATIVA (%)				PUNTO DE ROCIO (°C)	TENSION DE VAPOR (hPa)	PRECIPITACION(mm)			Número de días con precipitación		
		ABSOLUTAS		M E D I A S		Máxima día	Mínima día	Máxima día	Mínima día	Media	Mensual			Mensual	Máxima en 24hrs	día			
		Máxima	Mínima	Máxima	Mínima													Mensual	
ENERO		29.5	10	14.0	25	26.4	17.5	21.2			92	19.7	23.0	303.2	46.8	27	15		
FEBRERO				15.0	11	26.3	17.8	21.2			91	19.7	22.9	298.8	75.4	24	16		
MARZO		31.5	27	14.0	27	27.3	17.1	21.8			88	19.6	22.8	314.9	51.8	1	16		
ABRIL		30.0	22	15.0	13	27.2	17.3	21.8	100	10	62	26	88	19.6	22.9	390.2	90.5	4	15
MAYO						25.8	17.5	21.2			89	19.1	22.2	288.5					
JUNIO						25.5	17.6	21.4			89	19.4	22.5	312.9					
JULIO		28.0	5			25.7	17.0	21.0	100	14	57	17	87	18.8	21.7	214.5	36.8	8	11
AGOSTO						27.5	16.6	21.9			85	19.2	22.3	189.7					
SEPTIEMBRE		30.5	25			27.5	17.0	21.7	100	11	61	27	88	19.5	22.8	334.0	66.4	4	18
OCTUBRE						28.6	17.6	22.3			88	20.2	23.7	243.5					
NOVIEMBRE						28.5	18.0	22.5			88	20.2	23.7	283.1					
DICIEMBRE		30.5	3	13.0	25	28.2	17.3	22.2	100	8	65	19	90	20.5	24.2	239.5	37.8	31	19
VALOR ANUAL						27.0	17.4	21.7			88	19.6	22.9	3412.8					

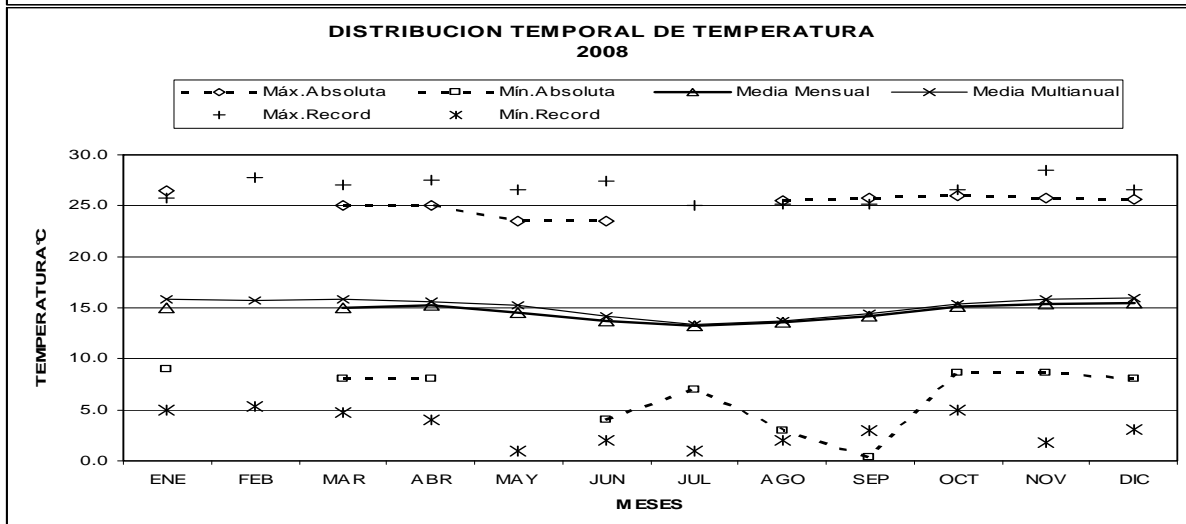
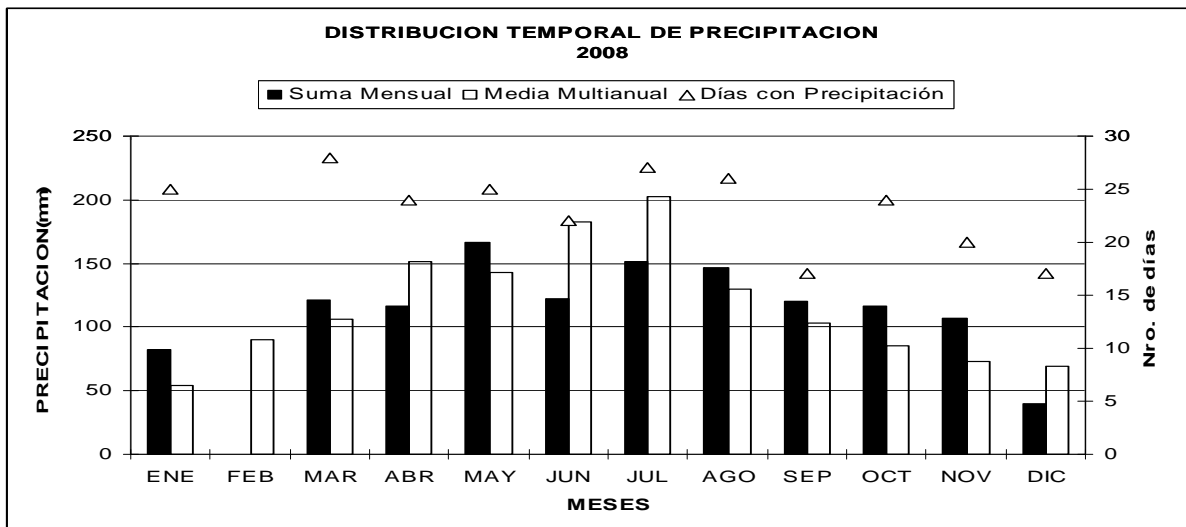
MES	EVAPORACION (mm)		NUBOSIDAD MEDIA (Octas)	VELOCIDAD MEDIA Y FRECUENCIAS DE VIENTO																Vel. Mayor Observada (m/s) DIR	VELOCIDAD MEDIA (Km/h)					
	Suma Mensual	Máxima en 24hrs		N	NE	E	SE	S	SW	W	NW	CALMA	Nro OBS													
	(m/s)	%		(m/s)	%	(m/s)	%	(m/s)	%	(m/s)	%	(m/s)	%	(m/s)	%	(m/s)	%									
ENERO	29.4	6.5	12	6	2.0	2	2.5	9	2.0	4	2.0	1	2.0	4	0.0	0	2.7	3	0.0	0	76	93	4.0	NE	0.9	
FEBRERO	9.8	2.1	9	7																						0.9
MARZO	22.4	2.2	7	7	2.0	2	3.1	10	2.2	11	2.0	3	2.0	1	0.0	0	2.0	1	0.0	0	72	93	4.0	NE	1.1	
ABRIL	30.0	6.0	11	6	2.0	4	2.5	4	2.3	8	2.0	7	2.7	3	0.0	0	2.0	2	0.0	0	71	90	4.0	E	1.3	
MAYO	15.8			7																						1.4
JUNIO	18.0			7																						1.5
JULIO	26.8	8.0	24	6	0.0	0	2.0	5	2.0	7	2.0	3	0.0	0	0.0	0	0.0	0	0.0	0	85	93	2.0	E	1.0	
AGOSTO	34.2			6																						1.2
SEPTIEMBRE	49.2	5.0	12	5	2.0	1	2.0	6	2.0	10	2.7	3	4.0	1	0.0	0	0.0	0	2.0	1	78	90	4.0	S	1.2	
OCTUBRE	67.9			5																						1.2
NOVIEMBRE	64.1			5																						1.2
DICIEMBRE	54.6	6.0	3	5	0.0	0	2.0	1	2.5	4	2.0	2	0.0	0	0.0	0	4.0	1	2.0	1	90	93	4.0	E	0.8	
VALOR ANUAL	422.2			6																						1.0



M045 PALMAS-AZUAY INAMHI

MES	HELIOFANIA (Horas)	TEMPERATURA DEL AIRE A LA SOMBRA (°C)						HUMEDAD RELATIVA (%)				PUNTO DE ROCIO (°C)	TENSION DE VAPOR (hPa)	PRECIPITACION(mm)			Número de días con precipitación			
		ABSOLUTAS		M E D I A S		Máxima día	Mínima día	Mensual	Máxima día	Mínima día	Media			Mensual	Máxima en 24hrs	día				
		Máxima	Mínima	Máxima	Mínima													Mensual		
ENERO		26.5	18	9.0	10	21.6	11.0	15.0	100	1	52	12	85	12.3	14.3	82.7	24.2	9	25	
FEBRERO																				
MARZO		25.0	5	8.0	9	21.9	10.5	15.0	98	3	54	27	83	11.8	13.9	120.8	15.7	2	28	
ABRIL		25.0	1	8.0	13	22.2	10.6	15.2	98	1	48	1	83	12.0	14.1	116.6	20.2	14	24	
MAYO		23.5	16			20.4	10.8	14.5	98	9	58	5	87	12.1	14.2	166.7	27.3	3	25	
JUNIO		23.5	5	4.0	5	20.2	9.7	13.7	98	1	58	4	86	11.2	13.4	121.7	31.0	21	22	
JULIO				7.0	18	18.7	9.7	13.2					86	10.8	13.0	151.1	14.2	8	27	
AGOSTO		25.5	28	3.0	17	20.0	9.3	13.6	98	5	47	17	82	10.4	12.7	146.7	20.9	31	26	
SEPTIEMBRE		25.8	20	0.4	10	21.6	9.3	14.2	98	1	51	27	82	11.1	13.3	120.0	31.3	21	17	
OCTUBRE		26.0	11	8.6	3	22.5	11.0	15.1	98	1	48	2	83	12.0	14.1	116.8	19.2	8	24	
NOVIEMBRE		25.8	7	8.6	7	22.8	10.7	15.4	98	1	52	15	82	12.1	14.2	106.9	27.8	25	20	
DICIEMBRE		25.6	13	8.0	4	23.2	10.6	15.5	98	1	50	16	81	12.0	14.1	39.3	8.5	5	17	
VALOR ANUAL																				

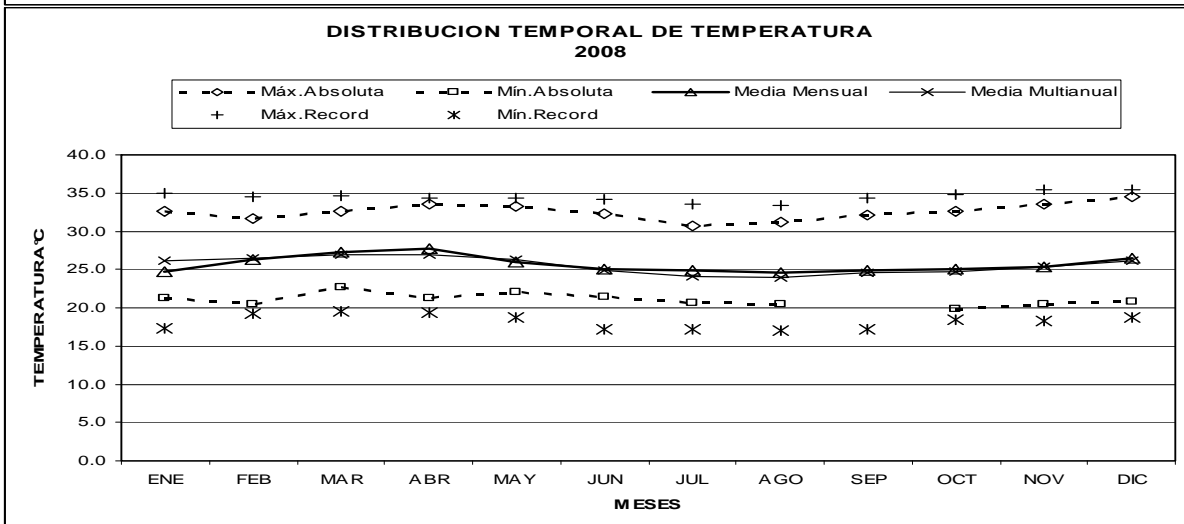
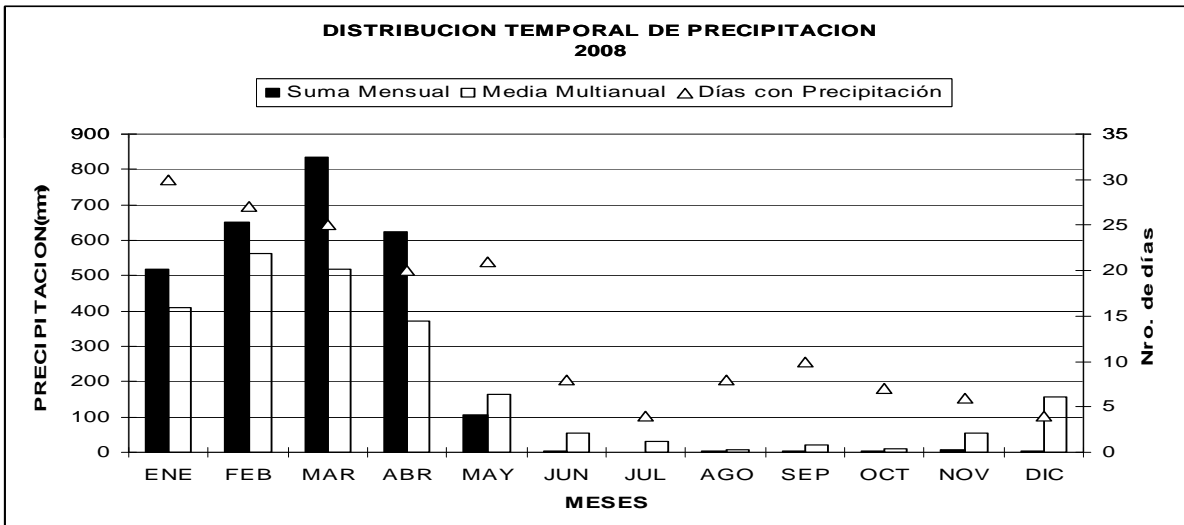
MES	EVAPORACION (mm)		NUBOSIDAD MEDIA (Octas)	VELOCIDAD MEDIA Y FRECUENCIAS DE VIENTO														Vel. Mayor Observada (m/s)	VELOCIDAD MEDIA (Km/h)						
	Suma Mensual	Máxima en 24hrs		N	NE	E	SE	S	SW	W	NW	CALMA	Nro OBS												
	(m/s)	%		(m/s)	%	(m/s)	%	(m/s)	%	(m/s)	%	(m/s)	%	(m/s)	%										
ENERO			7	3.0	33	2.4	10	5.8	11	0.0	0	2.8	4	0.0	0	0.0	0	1.0	1	41	93	10.0	E	1.8	
FEBRERO																									
MARZO			7	2.6	29	2.4	9	1.3	4	0.0	0	2.6	9	0.0	0	0.0	0	0.0	0	50	93	10.0	S	1.7	
ABRIL			7	3.5	24	1.5	9	3.2	13	0.0	0	2.2	6	0.0	0	0.0	0	0.0	0	48	90	8.0	E	1.8	
MAYO			7	2.7	32	2.2	5	3.8	4	0.0	0	2.0	3	0.0	0	0.0	0	0.0	0	55	93	6.0	N	1.5	
JUNIO			7	2.7	29	1.7	17	2.1	9	0.0	0	0.0	0	0.0	0	0.0	0	0.0	0	46	90	6.0	N	2.0	
JULIO			7	1.8	28	2.7	13	3.9	8	0.0	0	0.0	0	0.0	0	0.0	0	0.0	0	52	93	10.0	E	1.7	
AGOSTO			7	1.7	33	1.6	9	3.3	11	0.0	0	1.3	3	0.0	0	0.0	0	0.0	0	44	93	6.0	E	1.6	
SEPTIEMBRE			7	2.8	23	2.1	8	2.8	12	0.0	0	1.0	1	0.0	0	0.0	0	0.0	0	56	90	8.0	E	1.7	
OCTUBRE			7	2.4	20	2.0	13	5.0	10	0.0	0	1.0	2	0.0	0	0.0	0	0.0	0	55	93	8.0	E	1.7	
NOVIEMBRE			7	2.4	24	3.3	4	3.1	11	0.0	0	1.0	3	0.0	0	0.0	0	0.0	0	57	90	6.0	E	1.5	
DICIEMBRE			7																						
VALOR ANUAL																									



M051 BABAHOYO-UTB INAMHI

MES	HELIOFANIA (Horas)	TEMPERATURA DEL AIRE A LA SOMBRA (°C)						HUMEDAD RELATIVA (%)				PUNTO DE ROCIO (°C)	TENSION DE VAPOR (hPa)	PRECIPITACION(mm)		Número de días con precipitación			
		ABSOLUTAS		M E D I A S				Máxima día	Mínima día	Media	Mensual			Mensual	Máxima en 24hrs día				
		Máxima día	Mínima día	Máxima	Mínima	Mensual													
ENERO	20.4	32.6	21	21.2	10	28.0	22.3	24.8	98	5	55	21	84	21.7	26.0	516.7	101.2	28	30
FEBRERO	73.0	31.6	23	20.5	1	29.8	23.0	26.3	97	6	59	10	78	22.0	26.4	652.4	124.3	23	27
MARZO	140.3	32.6	10	22.6	22	31.5	24.0	27.3	97	11	57	14	75	22.4	27.0	836.4	138.2	18	25
ABRIL	150.8	33.5	18	21.2	15	31.7	24.0	27.7	95	15	53	13	73	22.2	26.8	623.2	108.4	24	20
MAYO	73.6	33.2	13	22.0	16	29.9	22.9	26.0	97	21	59	12	79	21.8	26.2	105.9	46.0	3	21
JUNIO	41.9	32.3	7	21.4	29	28.8	22.2	25.0	95	15	61	8	80	21.2	25.2	2.9	0.7	12	8
JULIO	40.8	30.7	11	20.7	30	28.7	21.9	24.9	97	11	61	11	79	20.8	24.5	1.1	0.6	24	4
AGOSTO	40.3	31.2	14	20.5	29	28.8	21.6	24.6	96	18	57	28	78	20.2	23.7	4.4	1.3	11	8
SEPTIEMBRE	36.8	32.2	19			29.4	21.6	24.9	96	5	54	28	75	19.9	23.3	3.3	1.0	25	10
OCTUBRE	43.6	32.6	8	19.8	9	29.6	21.3	25.1	96	26	50	28	73	19.5	22.7	2.8	0.9	25	7
NOVIEMBRE	65.1	33.5	30	20.4	21	30.2	21.2	25.3	95	6	48	29	70	19.0	22.0	6.7	3.5	6	6
DICIEMBRE	68.1	34.5	9	20.8	12	31.2	22.2	26.4	95	13	43	9	68	19.7	23.0	3.8	2.9	18	4
VALOR ANUAL	794.7	34.5				29.8	22.4	25.7	98	43	76			20.9	24.7	2759.6	138.2		

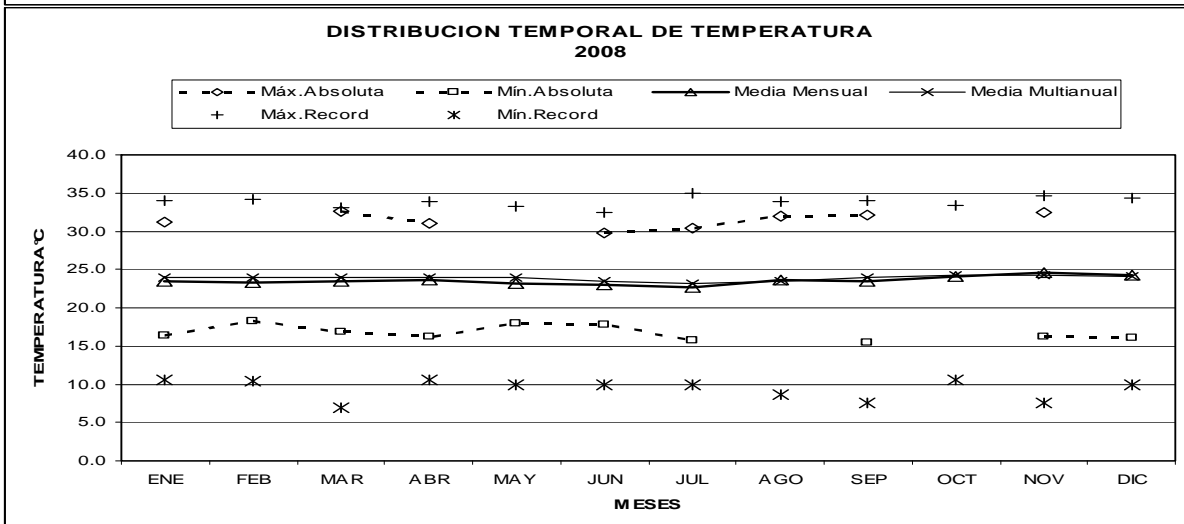
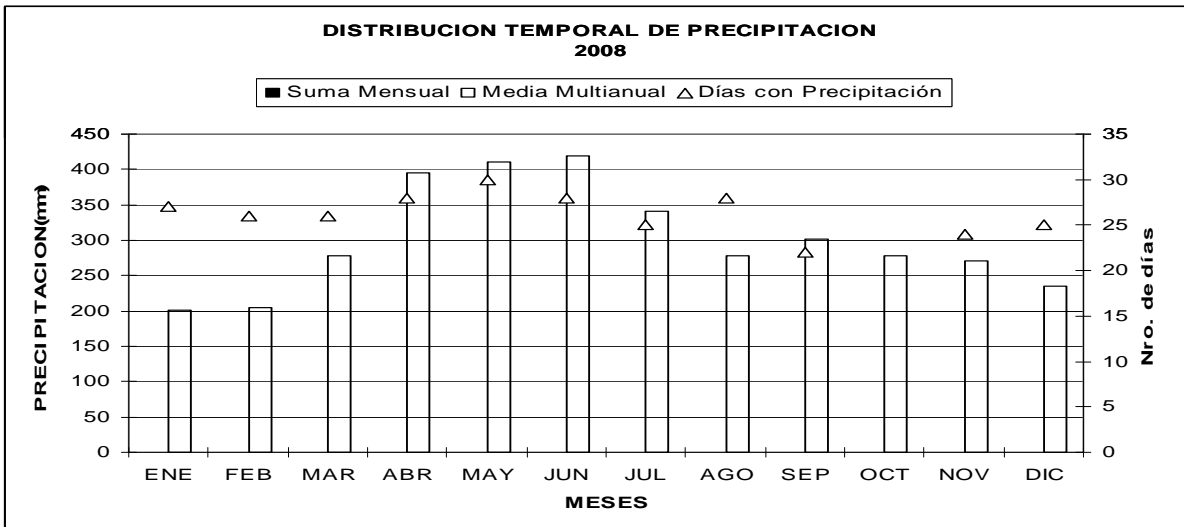
MES	EVAPORACION (mm)		NUBOSIDAD MEDIA (Octas)	VELOCIDAD MEDIA Y FRECUENCIAS DE VIENTO																Vel. Mayor Observada (m/s) DIR	VELOCIDAD MEDIA (Km/h)		
	Suma Mensual	Máxima en 24hrs día		N		NE		E		SE		S		SW		W		NW				CALMA	Nro OBS
	(m/s)	%		(m/s)	%	(m/s)	%	(m/s)	%	(m/s)	%	(m/s)	%	(m/s)	%	(m/s)	%	(m/s)	%				
ENERO	68.9			1.0	4	1.1	15	1.0	2	1.0	22	1.0	8	1.1	20	1.0	8	1.0	22	0	93	2.0	NE
FEBRERO	94.2			1.0	2	1.0	13	1.0	2	1.1	32	1.0	2	1.0	20	1.0	7	1.0	22	0	87	2.0	SE
MARZO	128.7			1.0	2	1.1	12	1.0	1	1.1	22	1.0	10	1.0	27	1.0	4	1.0	23	0	93	2.0	NE
ABRIL	148.2			1.0	1	1.0	4	1.0	3	1.0	29	1.0	12	1.1	30	1.0	4	1.0	13	2	90	3.0	SW
MAYO	96.4	5.3	18	0.0	0	1.0	2	1.0	4	1.0	20	1.0	16	1.0	43	1.0	8	1.0	5	1	93	1.0	S
JUNIO	79.6	4.6	11	0.0	0	0.0	0	1.0	4	1.1	27	1.0	29	1.0	28	1.0	7	1.0	6	0	90	2.0	S
JULIO	86.4	5.0	28	0.0	0	1.0	3	1.0	2	1.0	25	1.0	28	1.1	31	1.0	7	1.0	2	2	93	2.0	SE
AGOSTO	93.2	5.1	4	0.0	0	1.0	2	1.0	2	1.0	40	1.0	18	1.1	31	1.0	3	1.0	1	2	93	2.0	SE
SEPTIEMBRE	100.0	5.5	28	0.0	0	1.0	1	1.0	4	1.2	33	1.0	26	1.0	33	1.0	1	0.0	0	1	90	6.0	SE
OCTUBRE	112.7	5.6	8	0.0	0	1.0	3	1.0	4	1.2	33	1.0	25	1.0	27	1.0	3	0.0	0	4	93	3.0	SE
NOVIEMBRE	124.2	7.1	16	0.0	0	1.0	2	1.0	3	1.0	34	1.0	18	1.0	37	1.0	3	1.0	1	1	90	2.0	SE
DICIEMBRE	137.9	7.2	17	0.0	0	1.2	5	1.0	4	1.3	32	1.1	20	1.0	27	1.0	5	1.0	5	0	93	4.0	SE
VALOR ANUAL	1270.4			0.3	1	1.0	5	1.0	3	1.1	29	1.0	18	1.0	30	1.0	5	0.8	8	1	90	6.0	SE



M070 TENA INAMHI

MES	HELIOFANIA (Horas)	TEMPERATURA DEL AIRE A LA SOMBRA (°C)						HUMEDAD RELATIVA (%)				PUNTO DE ROCIO (°C)	TENSION DE VAPOR (hPa)	PRECIPITACION(mm)			Número de días con precipitación	
		ABSOLUTAS		M E D I A S		Máxima	Minima	Mensual	Máxima día	Minima día	Media			Mensual	Máxima en 24hrs	día		
		Máxima	Minima	Máxima	Minima													
ENERO		31.2	10	16.4	25	28.2	19.7	23.5	98	24	58	9	87	21.1	25.0	58.6	23	27
FEBRERO				18.2	5	28.1	19.5	23.3	98	4	56	7	87	20.8	24.6	71.5	3	26
MARZO		32.6	27	16.8	27	28.8	19.0	23.5	98	10	59	1	86	20.8	24.6	36.5	5	26
ABRIL		31.0	1	16.2	17	28.8	19.3	23.7	100	15	57	11	87	21.2	25.2	32.2	27	28
MAYO					7	27.6	19.6	23.2	98	21	56	11	87	20.7	24.4	61.2	14	30
JUNIO		29.8	13	17.8	25	27.4	19.6	23.0	97	10	62	25	87	20.7	24.4	40.2	1	28
JULIO		30.4	5	15.8	5	27.7	18.7	22.7	97	6	51	5	86	20.1	23.5	182.2	7	25
AGOSTO		32.0	17			29.4	18.1	23.6	98	20	53	15	84	20.5	24.1	77.5	28	28
SEPTIEMBRE		32.2	4	15.4	11	28.9	18.3	23.4	98	11	44	11	84	20.3	23.8	147.2	21	22
OCTUBRE						30.2	18.4	24.1					84	20.9	24.7			
NOVIEMBRE		32.4	21	16.2	6	29.7	19.0	24.5	98	4	52	6	84	21.3	25.3	46.7	14	24
DICIEMBRE				16.0	3	29.9	18.8	24.3	98	6	55	4	84	21.2	25.3	43.6	5	25
VALOR ANUAL						28.7	19.0	23.6					85	20.8	24.6			

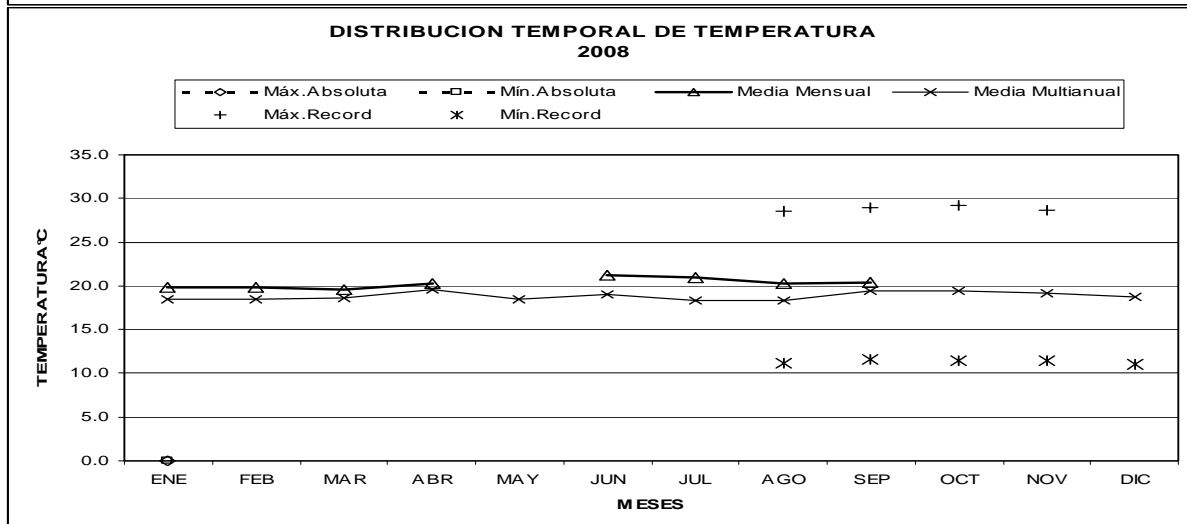
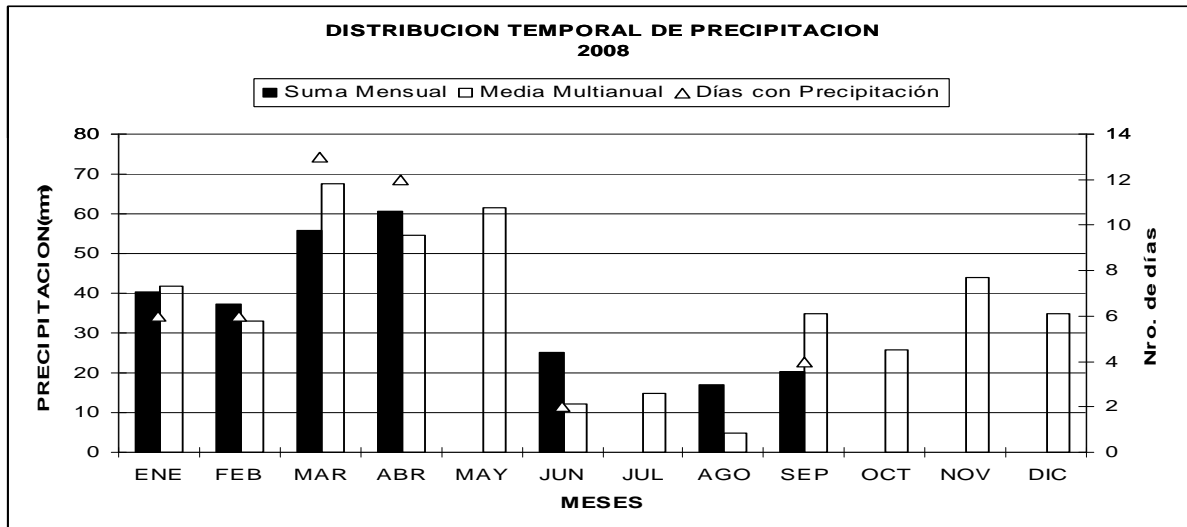
MES	EVAPORACION (mm)		NUBOSIDAD MEDIA (Octas)	VELOCIDAD MEDIA Y FRECUENCIAS DE VIENTO																Vel. Mayor Observada (m/s)	VELOCIDAD MEDIA (Km/h)		
	Suma Mensual	Máxima en 24hrs día		N		NE		E		SE		S		SW		W		NW				CALMA	Nro OBS
	(m/s)	%		(m/s)	%	(m/s)	%	(m/s)	%	(m/s)	%	(m/s)	%	(m/s)	%	(m/s)	%	(m/s)	%				
ENERO				1.5	2	2.0	1	2.0	5	2.0	5	2.3	12	2.0	1	2.4	5	2.0	1	67	93	4.0	S
FEBRERO				2.5	5	2.0	2	2.5	5	2.0	3	3.3	9	2.0	5	2.0	3	2.7	3	64	87	4.0	S
MARZO				2.0	1	2.0	2	2.0	2	2.0	1	2.2	19	2.0	1	2.0	1	0.0	0	72	93	4.0	S
ABRIL				2.0	1	0.0	0	2.0	1	2.0	4	2.1	12	2.0	2	4.0	1	0.0	0	78	90	4.0	S
MAYO				0.0	0	0.0	0	2.0	2	2.0	2	2.4	5	2.0	2	1.5	2	0.0	0	86	93	4.0	S
JUNIO				2.0	2	2.0	1	2.0	1	2.0	1	2.0	3	2.0	2	2.0	4	0.0	0	84	90	2.0	W
JULIO				0.0	0	0.0	0	2.0	1	2.0	2	2.0	5	2.0	2	0.0	0	0.0	0	89	93	2.0	SE
AGOSTO				2.0	1	0.0	0	2.0	2	2.0	7	2.0	11	2.0	1	0.0	0	0.0	0	79	93	2.0	N
SEPTIEMBRE			5	3.0	2	0.0	0	2.0	4	2.0	3	2.5	4	2.0	1	0.0	0	0.0	0	84	90	4.0	N
OCTUBRE			5																				
NOVIEMBRE			5	0.0	0	2.0	2	0.0	0	3.0	2	2.4	6	2.0	2	4.0	2	0.0	0	86	90	4.0	W
DICIEMBRE			5	2.0	1	4.0	1	0.0	0	2.0	1	2.0	13	2.0	1	2.0	1	1.0	1	81	93	4.0	NE
VALOR ANUAL																							



M086 SAN VICENTE DE PUSIR INAMHI

MES	HELIOFANIA (Horas)	TEMPERATURA DEL AIRE A LA SOMBRA (°C)					HUMEDAD RELATIVA (%)				PUNTO DE ROCIO (°C)	TENSION DE VAPOR (hPa)	PRECIPITACION(mm)			Número de días con precipitación	
		ABSOLUTAS		M E D I A S			Máxima día	Mínima día	Media	Mensual			Máxima en 24hrs	día			
		Máxima día	Mínima día	Máxima	Mínima	Mensual											
ENERO				25.9	14.4	19.8				79	15.8	18.2	40.4	11.8	9	6	
FEBRERO					13.8	19.8				76	15.2	17.4	37.3	16.0	16	6	
MARZO					13.9	19.6	98	2	38	29	77	15.0	17.3	55.7	15.5	30	13
ABRIL					14.2	20.2	100	13	45	6	76	15.5	17.7	60.7	12.4	11	12
MAYO																	
JUNIO					12.8	21.2	98	22	39	12	74	15.7	18.1	25.2	19.8	19	2
JULIO					12.1	20.9					69	14.4	16.6	0.0			
AGOSTO					12.6	20.3					70	13.9	15.9	16.9			
SEPTIEMBRE				27.5	13.4	20.4	96	5	31	12	66	13.2	15.4	20.4	10.0	21	4
OCTUBRE																	
NOVIEMBRE																	
DICIEMBRE																	
VALOR ANUAL																	

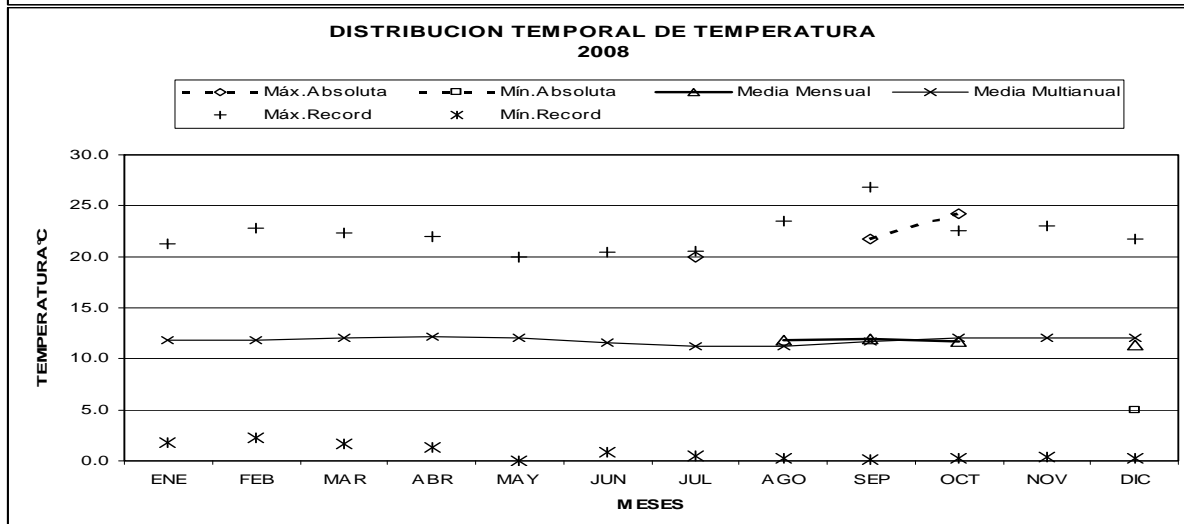
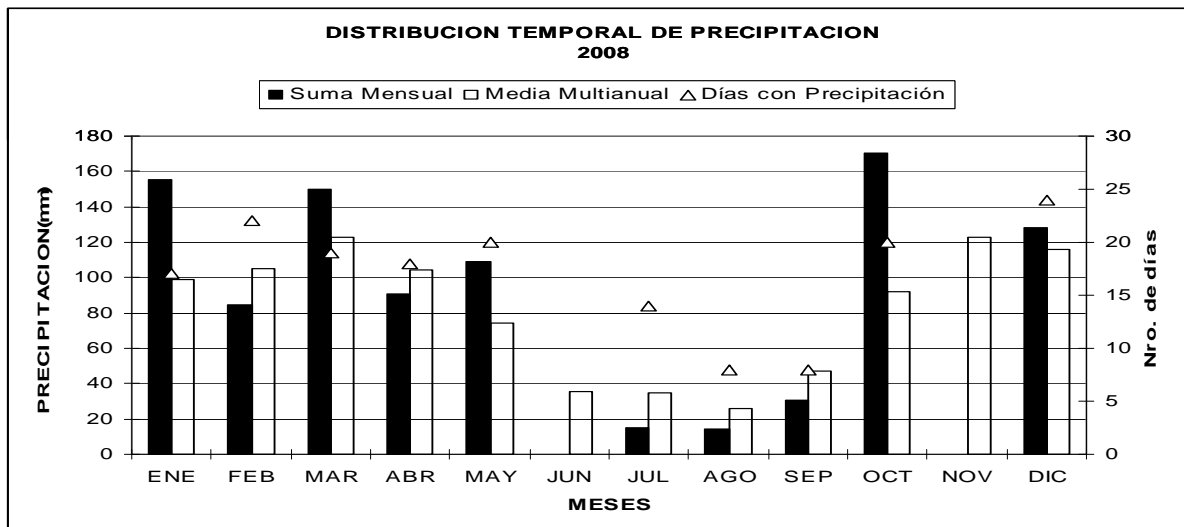
MES	EVAPORACION (mm)		NUBOSIDAD MEDIA (Octas)	VELOCIDAD MEDIA Y FRECUENCIAS DE VIENTO												Vel.Mayor Observada (m/s)	VELOCIDAD MEDIA (Km/h)								
	Suma	Máxima en		N	NE	E	SE	S	SW	W	NW	CALMA	Nro												
	Mensual	24hrs												(m/s)	(m/s)			(m/s)	(m/s)	(m/s)	(m/s)	(m/s)	(m/s)	(m/s)	(m/s)
ENERO			5																						
FEBRERO			5	2.7	10	0.0	0	3.3	7	4.7	3	3.4	8	4.0	9	4.0	3	3.3	3	55	87	8.0	SE	2.7	
MARZO			4	3.5	12	0.0	0	2.0	2	0.0	0	3.5	16	2.3	7	4.0	5	5.0	4	54	93	8.0	NW	2.3	
ABRIL			4	3.9	20	0.0	0	3.0	4	0.0	0	2.7	17	2.0	3	2.5	4	2.0	1	50	90	6.0	S	2.3	
MAYO																									
JUNIO			3	3.8	9	0.0	0	4.0	6	0.0	0	3.7	14	4.0	3	0.0	0	2.0	3	64	90	6.0	E	2.2	
JULIO			3																						2.8
AGOSTO			5																						2.8
SEPTIEMBRE			4	4.4	11	0.0	0	5.4	14	7.6	6	3.5	18	5.0	2	4.0	3	0.0	0	46	90	10.0	SE	3.5	
OCTUBRE																									
NOVIEMBRE																									
DICIEMBRE																									
VALOR ANUAL																									



M102 EL ANGEL INAMHI

MES	HELIOFANIA (Horas)	TEMPERATURA DEL AIRE A LA SOMBRA (°C)					HUMEDAD RELATIVA (%)				PUNTO DE ROCIO (°C)	TENSION DE VAPOR (hPa)	PRECIPITACION(mm)			Número de días con precipitación		
		ABSOLUTAS		M E D I A S			Máxima día	Mínima día	Media	Máxima día			Mínima día	Media	Mensual		Máxima en 24hrs	día
		Máxima día	Mínima día	Máxima	Mínima	Mensual												
ENERO				15.5								155.2	38.2	28	17			
FEBRERO				15.4								84.7	12.5	28	22			
MARZO				15.3								149.9	25.4	31	19			
ABRIL												90.6	13.4	14	18			
MAYO												109.0	14.8	16	20			
JUNIO																		
JULIO		20.0	23	15.8								15.3	3.5	23	14			
AGOSTO				16.7	8.0	11.8	96	3	55	10	81	8.5	11.2	14.4	3.9	22	8	
SEPTIEMBRE		21.7	28	17.3	8.2	11.9	98	2	63	12	79	8.3	11.0	30.4	12.5	30	8	
OCTUBRE		24.2	23	16.9	8.4	11.7	100	28	66	26	85	9.2	11.8	170.2	23.9	6	20	
NOVIEMBRE																		
DICIEMBRE			5.0	4	15.9	8.2	11.3	100	23	67	7	90	9.7	12.1	128.5	18.9	1	24
VALOR ANUAL																		

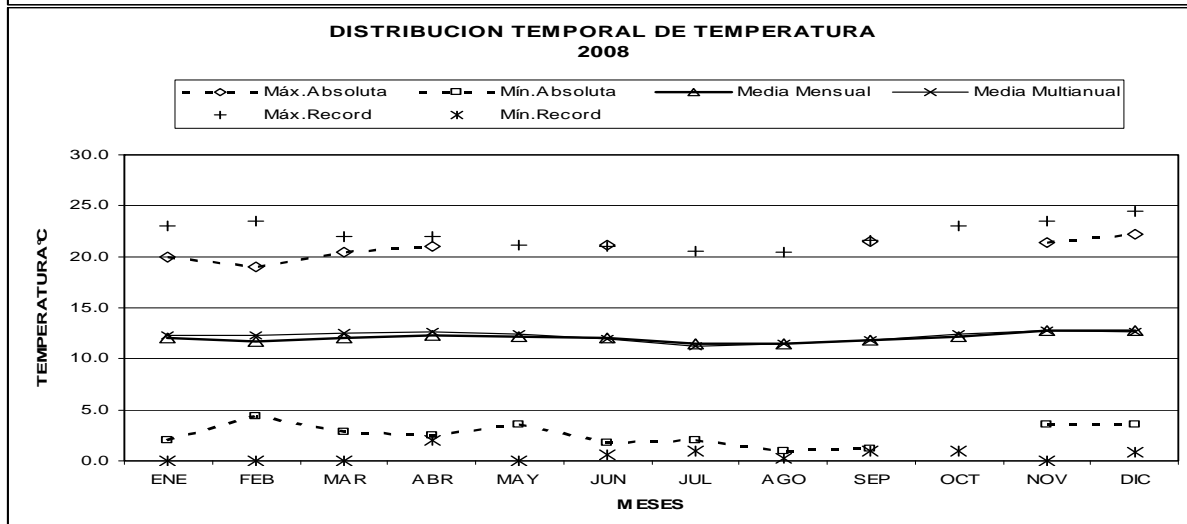
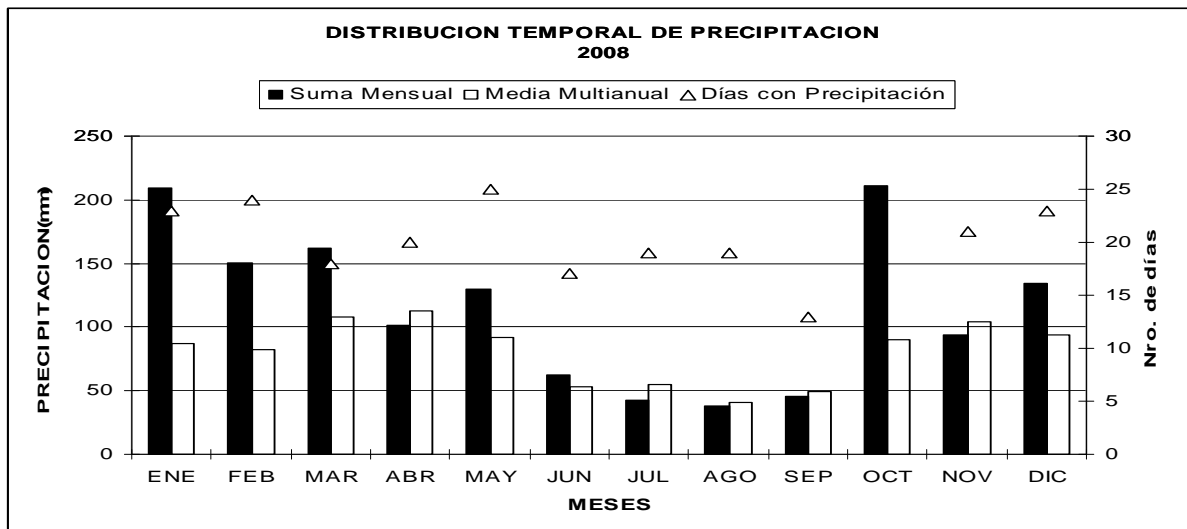
MES	EVAPORACION (mm)		NUBOSIDAD MEDIA (Octas)	VELOCIDAD MEDIA Y FRECUENCIAS DE VIENTO														Vel. Mayor Observada (m/s) DIR	VELOCIDAD MEDIA (Km/h)					
	Suma Mensual	Máxima en 24hrs día		N	NE	E	SE	S	SW	W	NW	CALMA	Nro OBS											
	(m/s)	%		(m/s)	%	(m/s)	%	(m/s)	%	(m/s)	%	(m/s)	%	(m/s)	%	(m/s)	%							
ENERO			5																					
FEBRERO			4																					
MARZO			4	2.3	13	4.3	17	8.0	1	3.3	7	2.0	1	3.2	19	2.0	4	2.6	24	14	93	10.0	SE	
ABRIL			4																					
MAYO			4																					
JUNIO																								
JULIO			3																					
AGOSTO			3	2.0	1	7.0	9	4.6	5	7.6	19	5.0	9	3.1	17	3.0	26	3.5	13	1	93	14.0	SE	
SEPTIEMBRE			3	4.1	9	5.4	21	4.0	8	5.1	16	2.0	1	2.6	19	3.0	12	3.5	13	1	90	12.0	NE	
OCTUBRE			4	4.0	2	3.3	9	3.5	4	3.6	8	0.0	0	3.0	36	2.6	25	3.2	17	0	93	6.0	NW	
NOVIEMBRE																								
DICIEMBRE			4	0.0	0	2.0	2	5.3	4	2.4	5	2.0	1	3.0	44	2.8	27	2.7	12	4	93	8.0	E	
VALOR ANUAL																								



M103 SAN GABRIEL INAMHI

MES	HELIOFANIA (Horas)	TEMPERATURA DEL AIRE A LA SOMBRA (°C)						HUMEDAD RELATIVA (%)				PUNTO DE ROCIO (°C)	TENSION DE VAPOR (hPa)	PRECIPITACION(mm)			Número de días con precipitación
		ABSOLUTAS		M E D I A S				Máxima día	Mínima día	Media	Mensual			Mensual	Máxima en 24hrs	día	
		Máxima	Mínima	Máxima	Mínima	Mensual											
ENERO	109.4	20.0	23	2.0	8	16.8	7.3	12.1				9.1	11.5	209.1	34.9	29	23
FEBRERO	76.8	19.0	29	4.4	5	16.4	7.3	11.7	99	12	57	17	82	151.0	43.6	19	24
MARZO	87.5	20.4	1	2.8	27	16.9	6.9	12.0	100	14	50	1	84	162.1	35.7	10	18
ABRIL	140.4	21.0	24	2.5	4	18.1	6.9	12.3				82	9.1	101.1	36.5	11	20
MAYO	104.4			3.5	7	16.7	7.8	12.2	100	16	53	6	84	129.9	29.2	2	25
JUNIO	152.9	21.2	19	1.8	26	17.1	6.5	12.1	100	4	52	19	82	62.7	23.3	19	17
JULIO	131.9			2.0	14	16.4	6.8	11.5	100	14	56	31	83	42.5	7.5	8	19
AGOSTO	146.5			1.0	5	16.9	6.0	11.4	99	12	47	28	80	37.9	10.0	28	19
SEPTIEMBRE	127.0	21.5	24	1.2	24	17.4	5.6	11.8	98	3	42	24	78	45.1	16.0	30	13
OCTUBRE	116.1					18.0	6.9	12.2				78	8.2	211.0			
NOVIEMBRE	132.4	21.4	28	3.5	6	18.8	8.0	12.7	100	1	50	28	81	93.7	14.9	25	21
DICIEMBRE	140.3	22.2	30	3.6	11	18.6	7.6	12.8	99	4	40	30	80	134.0	20.6	18	23
VALOR ANUAL	1465.6					17.3	7.0	12.1				81	8.7	1380.1			

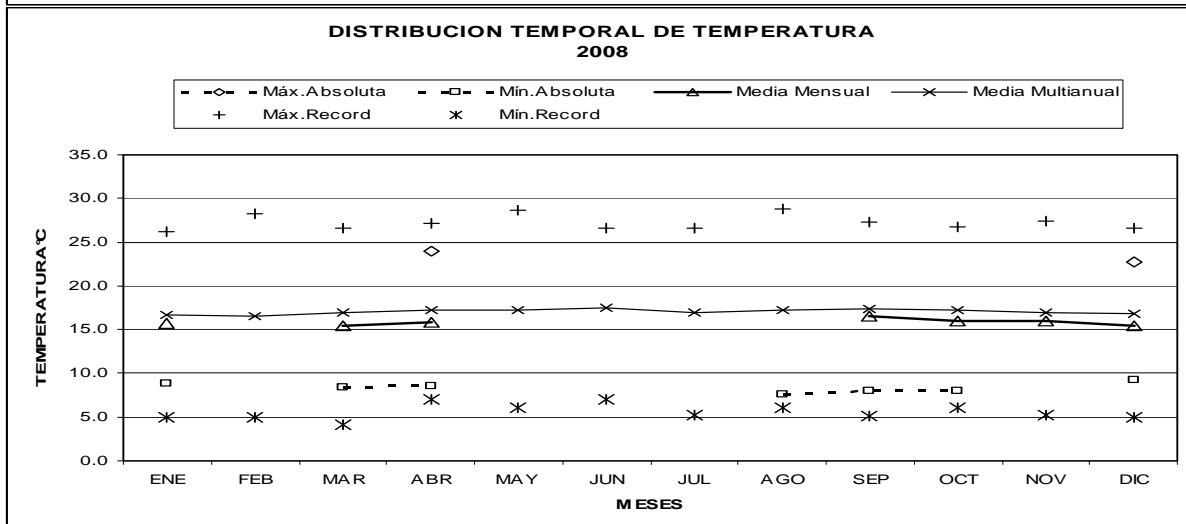
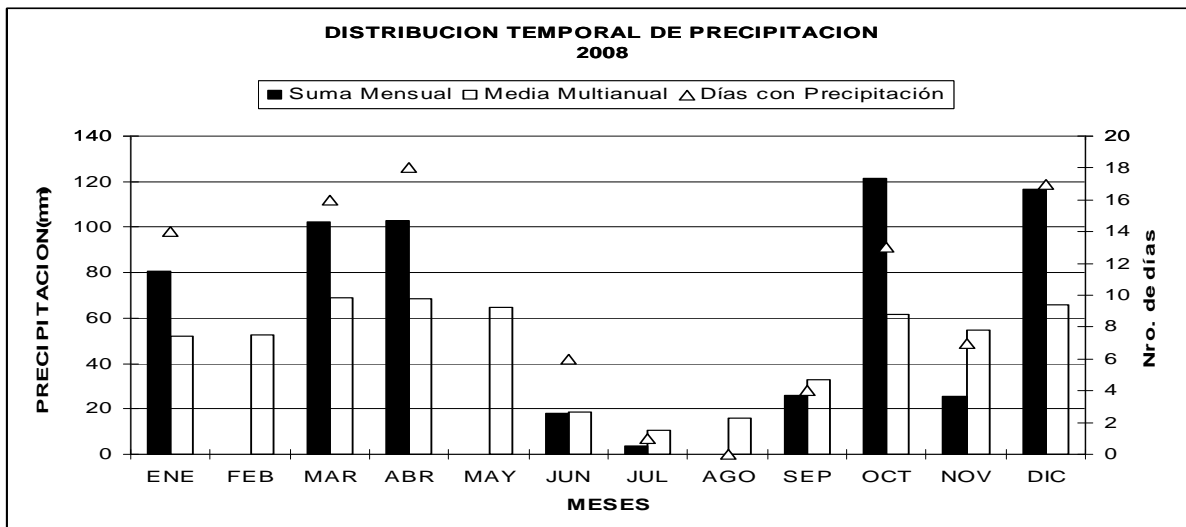
MES	EVAPORACION (mm)		NUBOSIDAD MEDIA (Octas)	VELOCIDAD MEDIA Y FRECUENCIAS DE VIENTO																Vel.Mayor Observada (m/s)	VELOCIDAD MEDIA (Km/h)					
	Suma	Máxima en		N	NE	E	SE	S	SW	W	NW	CALMA	Nro OBS													
	Mensual	24hrs												(m/s)	(m/s)	(m/s)	(m/s)	(m/s)	(m/s)			(m/s)	(m/s)	(m/s)	(m/s)	
ENERO	80.1	4.0	3	7	1.4	9	1.3	10	1.0	2	2.4	20	1.4	16	1.9	11	1.0	3	1.2	13	16	93	6.0	SE	3.1	
FEBRERO	70.5	4.0	23	7	1.1	9	1.4	8	1.0	1	2.6	18	1.4	17	1.9	16	1.5	2	1.5	12	16	87	6.0	SE	2.7	
MARZO	80.6	4.0	1	7	1.2	7	1.6	10	1.0	2	2.5	26	1.3	19	1.5	14	1.0	2	1.0	13	8	93	6.0	SE	2.5	
ABRIL	91.1	8.7	25	7																						2.7
MAYO	78.4	3.7	10	7	1.5	9	1.3	16	1.0	5	2.7	12	1.2	12	1.7	17	1.0	4	1.1	9	16	93	6.0	SE	2.7	
JUNIO	87.7	4.0	5	7	1.5	9	1.1	10	1.2	7	2.5	18	1.6	20	1.6	16	1.0	2	1.0	8	11	90	6.0	SE	3.2	
JULIO	79.5	4.0	31	7	1.0	10	1.2	15	1.0	4	2.3	17	1.1	12	1.3	19	1.0	5	1.0	10	8	93	5.0	SE	3.2	
AGOSTO	80.4	3.3	26	7	1.3	8	1.4	12	2.3	3	3.2	18	1.5	16	1.6	15	1.0	3	1.2	13	12	93	6.0	SE	3.2	
SEPTIEMBRE	90.6	5.6	16	6	1.3	17	1.2	19	1.0	4	3.4	9	1.1	10	1.4	16	1.1	8	1.0	10	8	90	6.0	SE	3.4	
OCTUBRE	80.5			7																						2.5
NOVIEMBRE	75.7	4.0	23	7	1.4	8	1.5	12	1.0	2	2.2	14	1.2	14	1.6	17	1.0	3	1.1	10	19	90	5.0	SE	2.4	
DICIEMBRE	83.5	4.1	26	7	1.5	9	1.0	9	1.0	2	1.7	16	1.5	17	1.9	20	1.0	5	1.2	11	11	93	4.0	SE	2.4	
VALOR ANUAL	978.6			7																						3.0



M104 MIRA-FAO GRANJA LA PORTADA INAMHI

MES	HELIOFANIA (Horas)	TEMPERATURA DEL AIRE A LA SOMBRA (°C)						HUMEDAD RELATIVA (%)				PUNTO DE ROCIO (°C)	TENSION DE VAPOR (hPa)	PRECIPITACION(mm)			Número de días con precipitación	
		ABSOLUTAS		M E D I A S				Máxima día	Mínima día	Media	Mensual			Mensual	Máxima en 24hrs	día		
		Máxima	Mínima	Máxima	Mínima	Mensual												
ENERO		8.8	23	20.7	10.9	15.7	98	16	69	18	92	14.3	16.6	80.5	22.2	16	14	
FEBRERO																		
MARZO		8.4	27	20.9	10.6	15.4	98	1	73	14	94	14.5	16.7	102.3	18.5	30	16	
ABRIL	24.0	20	8.6	6	20.7	11.0	15.8	98	1	73	18	96	15.2	17.5	103.0	17.5	13	18
MAYO																		
JUNIO				21.7	10.5									17.8	3.6	19	6	
JULIO				20.6	10.6									3.5	3.5	8	1	
AGOSTO		7.6	12	21.7	10.2									0.0	0.0	1	0	
SEPTIEMBRE		8.0	24	22.2	10.4	16.5					84	13.6	15.9	26.2	12.6	29	4	
OCTUBRE		8.0	2	20.9	10.5	16.0					86	13.5	15.6	121.6	22.5	13	13	
NOVIEMBRE				21.2	10.7	16.0	98	17	61	9	88	13.9	16.0	25.3	8.2	24	7	
DICIEMBRE	22.8	11	9.2	4	20.4	10.7	15.5				91	14.0	16.1	116.6	18.5	5	17	
VALOR ANUAL																		

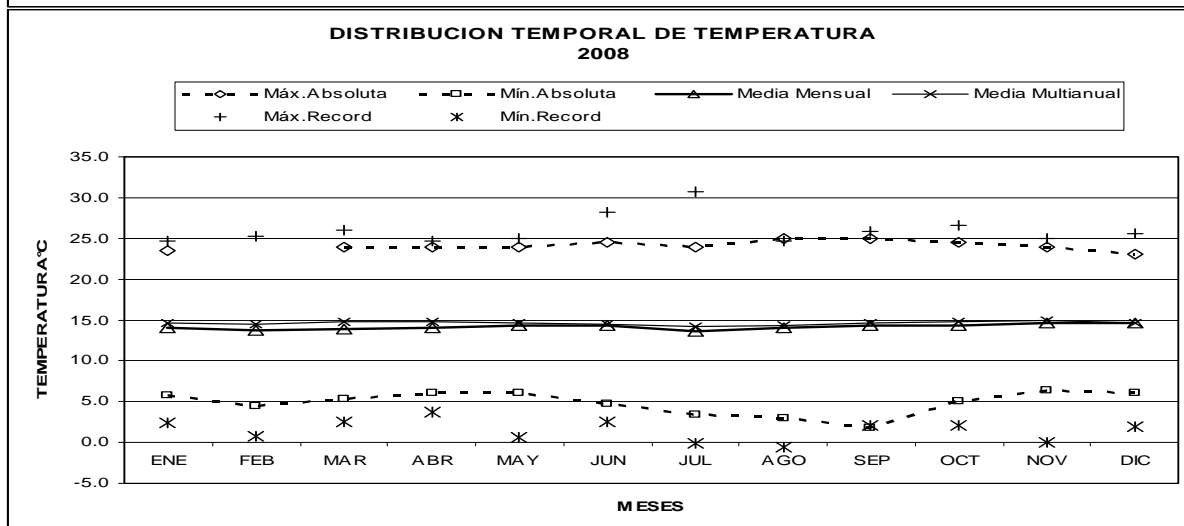
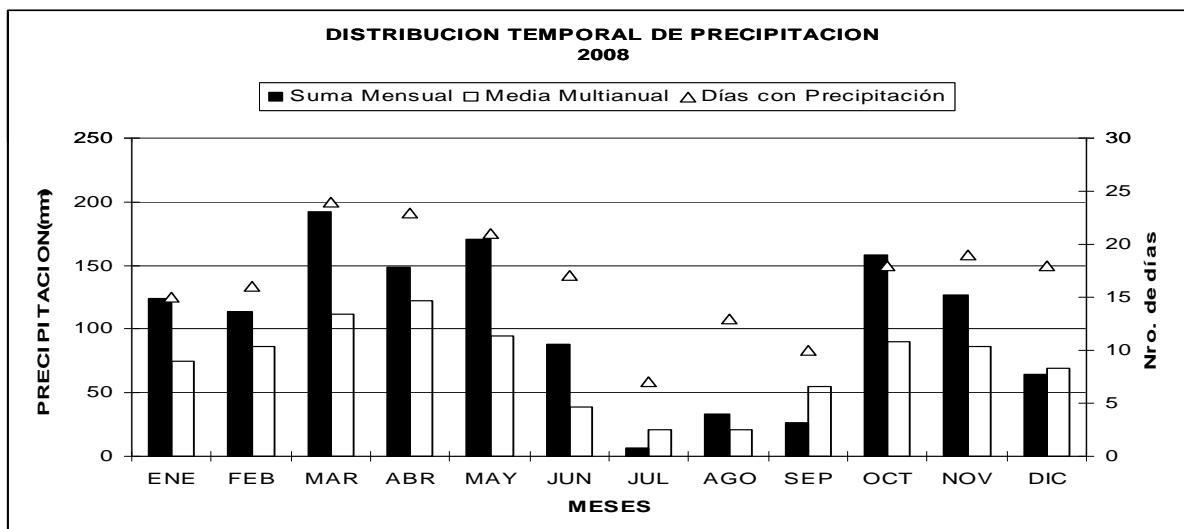
MES	EVAPORACION (mm)		NUBOSIDAD MEDIA (Octas)	VELOCIDAD MEDIA Y FRECUENCIAS DE VIENTO												Vel. Mayor Observada (m/s)	VELOCIDAD MEDIA (Km/h)									
	Suma Mensual	Máxima en 24hrs		N	NE	E	SE	S	SW	W	NW	CALMA	Nro OBS													
	(m/s)	(%)		(m/s)	(%)	(m/s)	(%)	(m/s)	(%)	(m/s)	(%)	(m/s)	(%)	(m/s)	(%)			(m/s)	(%)							
ENERO	97.8	5.5	4	5																						
FEBRERO																										
MARZO	102.6	5.5	10	5	0.0	0	5.8	18	0.0	0	7.0	2	0.0	0	0.0	0	6.7	3	5.0	43	33	93	8.0	W		
ABRIL	102.5	6.5	12	5	0.0	0	5.1	27	0.0	0	4.0	1	0.0	0	0.0	0	0.0	0	5.6	34	38	90	10.0	NE		
MAYO																										
JUNIO	108.1	6.0	27	4																						
JULIO	114.5	5.0	10	5																						
AGOSTO	107.5	6.0	6	4	0.0	0	4.9	8	0.0	0	0.0	0	0.0	0	0.0	0	0.0	0	5.9	68	25	93	10.0	NW		
SEPTIEMBRE	120.7			4	0.0	0	5.3	7	0.0	0	6.7	3	0.0	0	5.3	3	5.2	13	6.8	58	16	90	14.0	NW		
OCTUBRE	79.2			5	0.0	0	6.0	18	0.0	0	6.0	7	0.0	0	9.0	2	6.3	8	5.0	47	18	93	10.0	SW		
NOVIEMBRE	88.1			5	0.0	0	7.0	27	0.0	0	4.7	3	0.0	0	0.0	0	4.0	1	4.3	50	19	90	14.0	NE		
DICIEMBRE	89.4			5																						
VALOR ANUAL																										



M105 OTAVALO INAMHI

MES	HELIOFANIA (Horas)	TEMPERATURA DEL AIRE A LA SOMBRA (°C)						HUMEDAD RELATIVA (%)				PUNTO DE ROCIO (°C)	TENSION DE VAPOR (hPa)	PRECIPITACION(mm)			Número de días con precipitación		
		ABSOLUTAS		M E D I A S				Máxima día	Mínima día	Media	Mensual			Máxima en 24hrs	día				
		Máxima	Mínima	Máxima	Mínima	Mensual													
ENERO		23.5	23	5.8	26	20.8	9.2	14.1			85	11.3	13.4	124.1	26.8	28	15		
FEBRERO			4.4	5	20.6	9.2	13.8			84	10.9	13.1	113.3	18.1	19	16			
MARZO		24.0	27	5.4	21	20.3	9.2	13.9	98	8	47	11	84	11.0	13.2	192.3	36.5	31	24
ABRIL		24.0	20	6.0	6	21.1	9.4	14.1	100	16	49	5	85	11.4	13.5	149.1	35.2	11	23
MAYO		24.0	13	6.0	7	20.7	9.8	14.4			83	11.3	13.4	170.5	24.5	28	21		
JUNIO		24.5	12	4.8	5	21.6	8.4	14.3	98	1	47	5	81	10.7	12.9	88.4	18.8	18	17
JULIO		24.0	31	3.4	17	20.9	7.5	13.6	98	1	46	21	78	9.6	12.0	7.1	2.0	2	7
AGOSTO		25.0	12	3.0	12	21.8	8.0	14.0	98	2	39	9	78	9.7	12.2	33.5	8.7	22	13
SEPTIEMBRE		25.0	12	1.8	12	22.1	7.9	14.4			76	9.6	12.1	26.6	13.5	21	10		
OCTUBRE		24.5	26	5.0	2	21.8	9.1	14.4	98	3	48	24	80	10.7	12.9	158.1	28.3	6	18
NOVIEMBRE		24.0	30	6.4	7	21.7	9.8	14.7	98	22	45	17	84	11.6	13.8	126.9	24.5	7	19
DICIEMBRE		23.0	3	6.0	10	21.8	10.1	14.7			84	11.7	13.8	64.3	9.4	1	18		
VALOR ANUAL				1.8		21.3	9.0	14.2			81	10.8	13.0	1254.2	36.5				

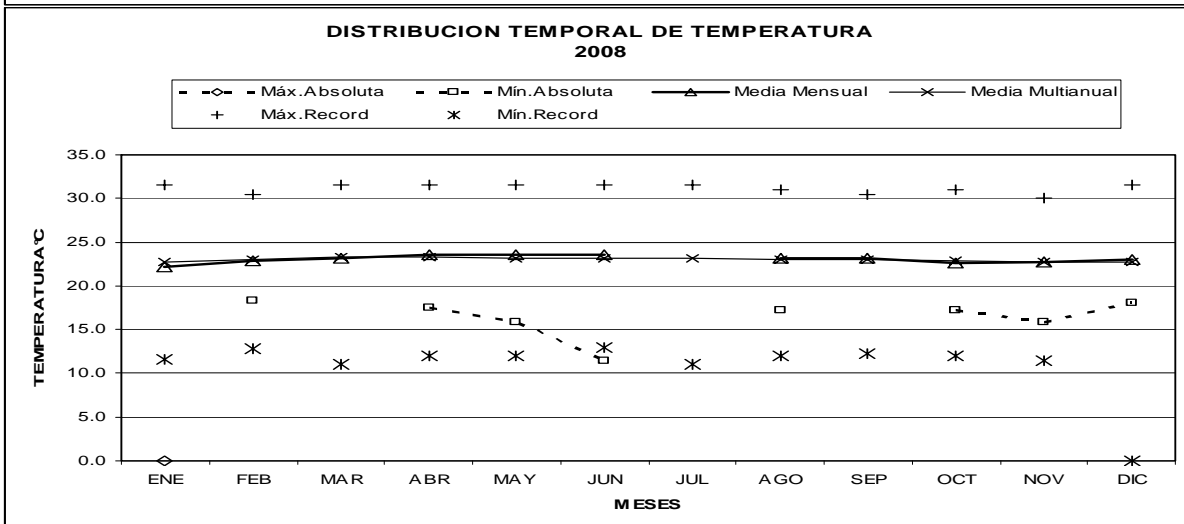
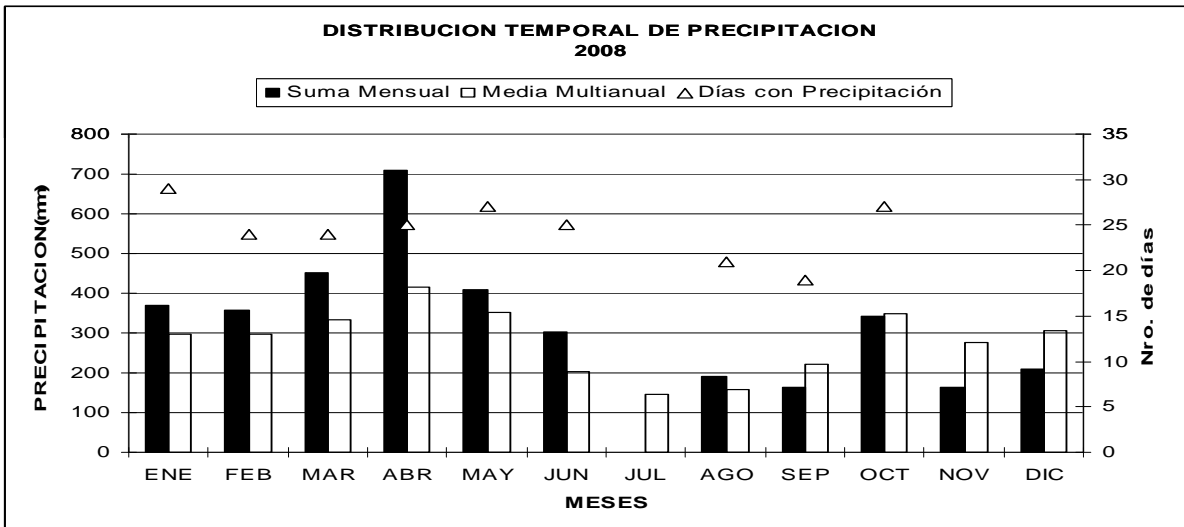
MES	EVAPORACION (mm)		NUBOSIDAD MEDIA (Octas)	VELOCIDAD MEDIA Y FRECUENCIAS DE VIENTO												Vel. Mayor Observada (m/s)	VELOCIDAD MEDIA (Km/h)								
	Suma Mensual	Máxima en 24hrs		N (m/s)	NE (m/s)	E (m/s)	SE (m/s)	S (m/s)	SW (m/s)	W (m/s)	NW (m/s)	CALMA (%)	Nro OBS												
	%	%																							
ENERO	80.1	3.7	14	2.7	3	4.1	27	0.0	0	2.0	1	0.0	0	0.0	0	0.0	0	2.0	1	68	93	6.0	NE	1.2	
FEBRERO	69.4	3.4	14	3.6	6	3.2	21	0.0	0	3.0	5	2.0	1	4.0	2	0.0	0	6.0	1	64	87	8.0	NE	1.4	
MARZO	72.3	3.4	6	2.7	3	3.7	26	0.0	0	2.0	2	0.0	0	4.0	2	4.0	1	3.3	3	62	93	6.0	NE	1.2	
ABRIL	65.0	4.0	18	3.0	9	3.0	18	2.0	1	2.5	4	0.0	0	0.0	0	0.0	0	2.7	3	64	90	6.0	NE	1.2	
MAYO	69.0	4.0	6	3.6	10	4.3	16	2.0	2	0.0	0	3.0	2	0.0	0	0.0	0	3.5	4	66	93	8.0	NE	1.2	
JUNIO	77.4	3.4	3	2.7	7	4.5	28	2.0	1	0.0	0	0.0	0	3.0	2	0.0	0	4.0	2	60	90	10.0	NE	1.5	
JULIO	90.6	3.7	9	3.2	5	4.0	18	0.0	0	2.0	1	0.0	0	2.0	3	0.0	0	2.9	10	62	93	6.0	NW	1.5	
AGOSTO	83.3	3.3	10	3.7	7	4.3	26	4.0	1	4.0	1	0.0	0	4.0	1	0.0	0	4.0	4	60	93	10.0	NE	1.5	
SEPTIEMBRE	85.6	3.2	8	3.3	7	3.7	22	0.0	0	4.0	2	4.0	1	2.0	1	0.0	0	4.8	9	58	90	6.0	NW	1.7	
OCTUBRE	79.1	3.5	9	2.3	9	3.9	18	2.0	2	4.0	1	2.0	2	0.0	0	0.0	0	4.0	1	67	93	6.0	NE	1.5	
NOVIEMBRE	78.2	4.5	28	2.4	6	3.8	18	4.0	1	3.0	2	0.0	0	4.0	1	0.0	0	3.3	3	69	90	6.0	NE	0.9	
DICIEMBRE	81.3	3.9	11																						1.1
VALOR ANUAL	931.3	4.5																							1.0



M106 LITA INAMHI

MES	HELIOFANIA (Horas)	TEMPERATURA DEL AIRE A LA SOMBRA (°C)					HUMEDAD RELATIVA (%)				PUNTO DE ROCIO (°C)	TENSION DE VAPOR (hPa)	PRECIPITACION(mm)			Número de días con precipitación
		ABSOLUTAS		M E D I A S			Máxima día	Mínima día	Media	Mensual			Mensual	Máxima en		
		Máxima día	Mínima día	Máxima	Mínima	Mensual								24hrs	día	
ENERO				25.6	19.2	22.2				89	20.3	23.8	370.6	55.9	2	29
FEBRERO		18.3	1	26.1	19.2	22.9	98	7	74	2	87	20.7	24.4	358.6	47.4	24
MARZO				27.0	19.1	23.1	98	20	73	15	86	20.5	24.2	452.8	87.7	10
ABRIL		17.5	3	27.3	19.0	23.5	97	11	68	14	86	20.9	24.8	708.6	70.0	19
MAYO		15.9	26	27.3	19.1	23.5					85	20.9	24.8	410.1	45.6	26
JUNIO		11.5	24	27.2	18.7	23.5	98	7	59	13	85	20.9	24.9	302.6	46.7	18
JULIO																
AGOSTO		17.2	15	27.2	18.9	23.2					86	20.7	24.5	191.9	53.9	28
SEPTIEMBRE				27.3	19.2	23.2	98	22	74	13	86	20.7	24.5	163.7	34.2	19
OCTUBRE		17.2	10	26.2	18.6	22.6					88	20.4	24.0	341.9	42.4	12
NOVIEMBRE		15.8	7	26.6	19.0	22.8	98	1	76	2	88	20.7	24.5	164.2		
DICIEMBRE		18.0	24	26.6	19.5	23.0					88	20.7	24.5	209.8		
VALOR ANUAL																

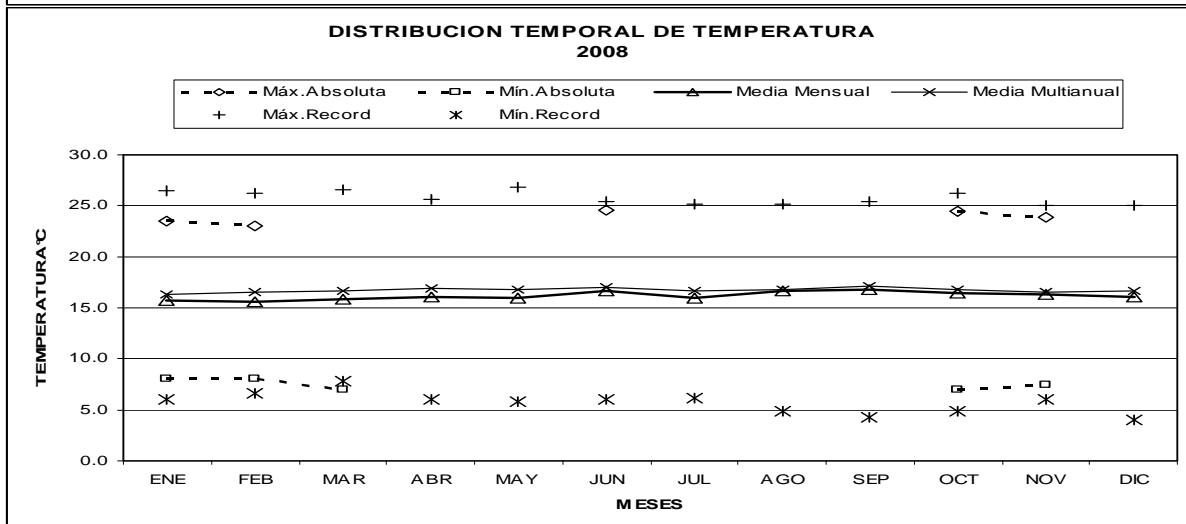
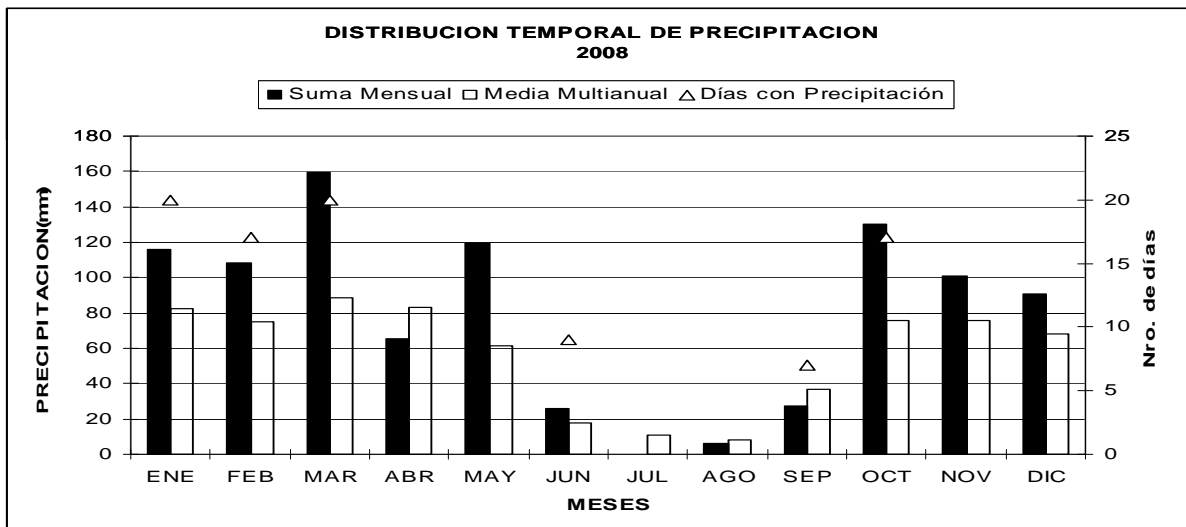
MES	EVAPORACION (mm)		NUBOSIDAD MEDIA (Octas)	VELOCIDAD MEDIA Y FRECUENCIAS DE VIENTO												Vel. Mayor Observada (m/s) DIR	VELOCIDAD MEDIA (Km/h)							
	Suma Mensual	Máxima en 24hrs día		N	NE	E	SE	S	SW	W	NW	CALMA	Nro OBS											
	(m/s)	%		(m/s)	%	(m/s)	%	(m/s)	%	(m/s)	%	(m/s)	%	(m/s)	%			(m/s)	%					
ENERO			7	0.0	0	2.0	2	0.0	0	2.0	2	0.0	0	6.0	1	0.0	0	4.0	76	18	93	8.0	NW	
FEBRERO			7	0.0	0	2.0	7	0.0	0	0.0	0	0.0	0	2.0	1	0.0	0	4.5	71	21	87	8.0	NW	
MARZO			7	0.0	0	2.1	15	0.0	0	2.5	4	0.0	0	0.0	0	0.0	0	4.9	62	18	93	8.0	NW	
ABRIL			6	0.0	0	2.5	9	0.0	0	3.2	6	0.0	0	2.0	2	0.0	0	4.3	68	16	90	10.0	NW	
MAYO			6	0.0	0	3.2	13	0.0	0	4.0	1	0.0	0	3.0	2	0.0	0	4.2	69	15	93	10.0	NW	
JUNIO			6	0.0	0	2.0	16	0.0	0	0.0	0	0.0	0	3.0	2	0.0	0	4.4	70	12	90	10.0	NW	
JULIO																								
AGOSTO			6	0.0	0	2.3	23	0.0	0	2.0	2	0.0	0	3.0	2	0.0	0	4.9	62	11	93	10.0	NW	
SEPTIEMBRE			6																					
OCTUBRE			7	0.0	0	2.8	30	0.0	0	0.0	0	0.0	0	0.0	0	0.0	0	4.5	60	10	93	10.0	NW	
NOVIEMBRE			6	0.0	0	2.9	23	0.0	0	4.0	2	0.0	0	0.0	0	0.0	0	5.1	66	9	90	10.0	NW	
DICIEMBRE			7	0.0	0	2.9	23	0.0	0	4.0	1	0.0	0	3.0	2	0.0	0	4.8	65	10	93	10.0	NW	
VALOR ANUAL																								



M107 CAHUASQUI-FAO INAMHI

MES	HELIOFANIA (Horas)	TEMPERATURA DEL AIRE A LA SOMBRA (°C)						HUMEDAD RELATIVA (%)				PUNTO DE ROCIO (°C)	TENSION DE VAPOR (hPa)	PRECIPITACION(mm)			Número de días con precipitación		
		ABSOLUTAS		M E D I A S		Máxima día	Minima día	Máxima día	Minima día	Media	Mensual			Mensual	Máxima en 24hrs	día			
		Máxima	Minima	Máxima	Minima													Mensual	
ENERO		23.5	5	8.0	6	20.9	9.9	15.7	96	2	48	5	80	12.1	14.1	116.1	27.4	9	20
FEBRERO		23.0	7	8.0	5	20.7	10.1	15.6	100	14	57	7	79	11.9	13.9	108.3	24.8	16	17
MARZO				7.0	13	21.3	10.4	15.8	100	25	51	28	80	12.2	14.2	159.4	35.8	10	20
ABRIL						21.8	10.8	16.1					81	12.5	14.5	65.4			
MAYO						21.2	10.9	16.0					80	12.4	14.4	119.2			
JUNIO		24.6	12			22.2	10.0	16.6	98	4	48	9	76	12.0	14.0	26.0	8.3	19	9
JULIO						21.5	9.8	16.0					75	11.2	13.4	0.3			
AGOSTO						22.7	10.4	16.7					75	11.9	13.9	6.1			
SEPTIEMBRE						22.5	10.0	16.8	100	24	43	24	74	11.8	13.9	27.3	14.0	3	7
OCTUBRE		24.5	3	7.0	7	22.0	9.6	16.4	98	16	47	26	76	12.0	14.0	130.4	26.2	31	17
NOVIEMBRE		23.9	9	7.5	6	21.6	10.3	16.3	98	28	48	10	80	12.5	14.6	101.0			
DICIEMBRE						20.8	9.6	16.1					80	12.5	14.5	90.7			
VALOR ANUAL						21.6	10.2	16.2					78	12.1	14.1	950.2			

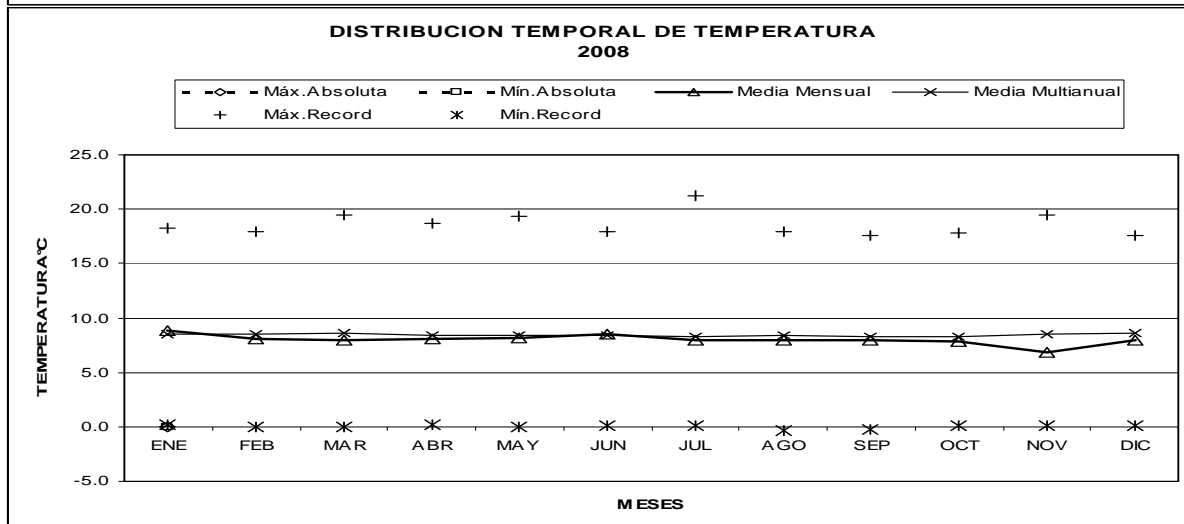
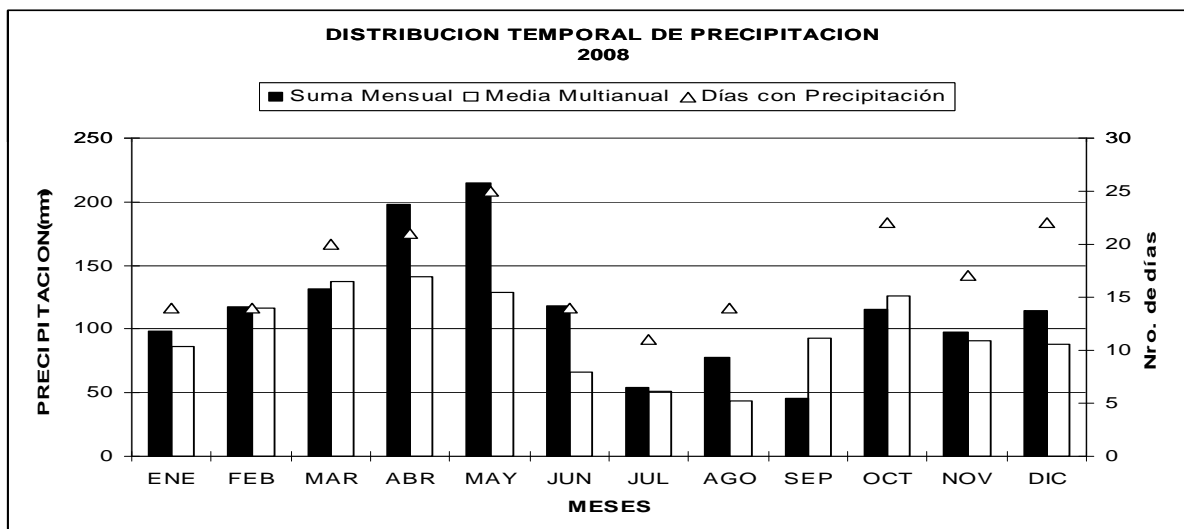
MES	EVAPORACION (mm)		NUBOSIDAD MEDIA (Octas)	VELOCIDAD MEDIA Y FRECUENCIAS DE VIENTO																Vel. Mayor Observada (m/s)	VELOCIDAD MEDIA (Km/h)					
	Suma Mensual	Máxima en 24hrs		N	NE	E	SE	S	SW	W	NW	CALMA	Nro OBS													
	(m/s)	(%)		(m/s)	(%)	(m/s)	(%)	(m/s)	(%)	(m/s)	(%)	(m/s)	(%)	(m/s)	(%)	(m/s)	(%)									
ENERO	94.1	5.7	4	7	3.3	3	0.0	0	3.5	33	0.0	0	3.0	2	0.0	0	2.0	2	0.0	0	59	93	7.0	E	0.9	
FEBRERO	76.7	4.4	7	8	2.0	3	0.0	0	3.5	29	0.0	0	2.7	7	0.0	0	0.0	0	0.0	0	61	87	8.0	E	0.7	
MARZO	94.7	5.5	23	7	3.5	4	0.0	0	3.8	26	0.0	0	3.0	7	0.0	0	0.0	0	0.0	0	63	93	8.0	N	0.5	
ABRIL	103.1			7																						0.9
MAYO	91.7			7																						0.9
JUNIO	123.3	5.6	4	6	6.0	1	0.0	0	5.1	19	0.0	0	4.0	14	0.0	0	2.9	8	0.0	0	58	90	8.0	W	0.9	
JULIO	113.6			7																						1.0
AGOSTO	128.6			7																						1.1
SEPTIEMBRE	137.1	6.4	26	6	12.0	1	8.0	1	7.3	26	0.0	0	2.9	8	0.0	0	3.2	24	0.0	0	40	90	12.0	E	1.6	
OCTUBRE	116.2			7	4.0	3	8.0	1	4.5	27	0.0	0	9.0	2	0.0	0	2.1	15	0.0	0	52	93	12.0	S	1.2	
NOVIEMBRE	106.0			7	3.3	3	8.0	1	5.5	18	0.0	0	3.3	10	0.0	0	2.3	9	0.0	0	59	90	8.0	E	1.1	
DICIEMBRE	101.3			7																						0.5
VALOR ANUAL	1286.4			7																						1.0



M120 COTOPAXI-CLIRSEN INAMHI

MES	HELIOFANIA (Horas)	TEMPERATURA DEL AIRE A LA SOMBRA (°C)					HUMEDAD RELATIVA (%)				PUNTO DE ROCIO (°C)	TENSION DE VAPOR (hPa)	PRECIPITACION(mm)		Número de días con precipitación						
		ABSOLUTAS		M E D I A S			Máxima día	Mínima día	Media	Mensual			Mensual	Máxima en 24hrs día							
		Máxima día	Mínima día	Máxima	Mínima	Mensual															
ENERO										8.8			94	7.8	10.7	98.1	15.7	16	14		
FEBRERO										8.1			95	7.3	10.3	117.0	19.8	23	14		
MARZO										8.0	100	1	70	7	93	7.0	10.1	131.7	20.5	14	20
ABRIL										8.1	100	2	66	6	94	7.2	10.3	197.5	27.8	27	21
MAYO										8.2	100	2	72	5	94	7.3	10.3	214.8	42.8	31	25
JUNIO										8.5	100	1	69	5	92	7.2	10.3	118.5	20.6	24	14
JULIO										8.0	100	2	70	3	92	6.8	10.0	54.0	13.9	15	11
AGOSTO										8.0			93	6.8	10.1	77.3	14.4	22	14		
SEPTIEMBRE										7.9			95	7.1	10.2	45.7					
OCTUBRE										7.8			98	7.4	10.4	115.9	28.0	28	22		
NOVIEMBRE										6.9			97	6.5	9.8	97.6	11.9	22	17		
DICIEMBRE										8.0	100	5	80	18	97	7.6	10.5	114.9	14.0	3	22
VALOR ANUAL										8.0			94	7.2	10.3	1383.0					

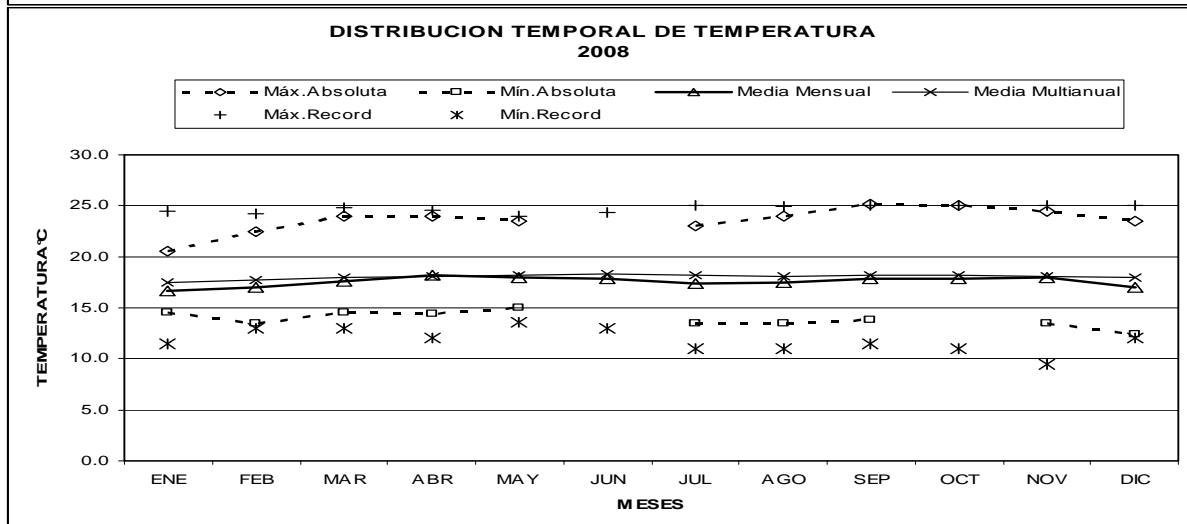
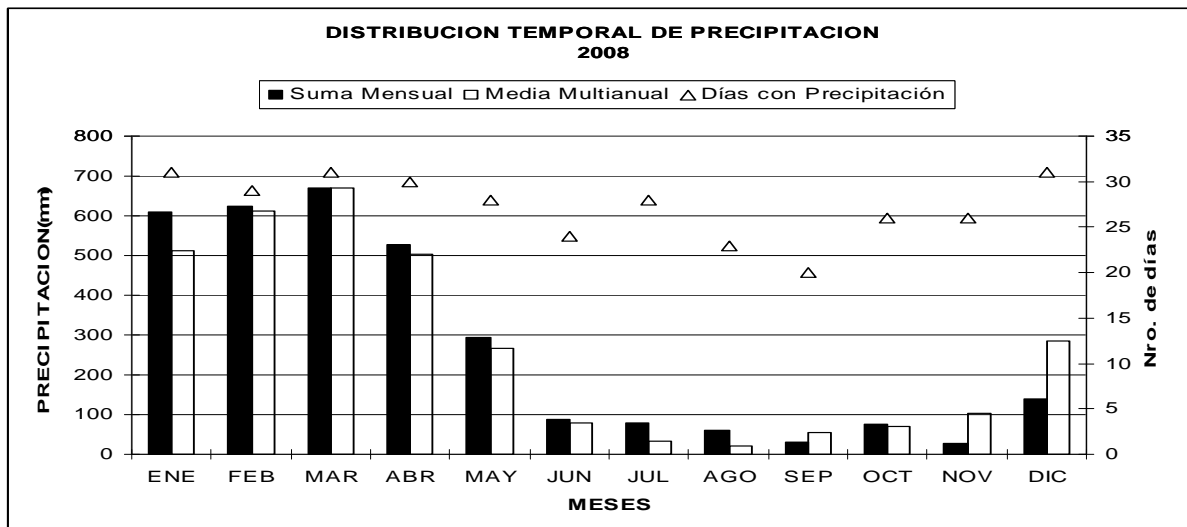
MES	EVAPORACION (mm)		NUBOSIDAD MEDIA (Octas)	VELOCIDAD MEDIA Y FRECUENCIAS DE VIENTO												Vel. Mayor Observada (m/s) DIR	VELOCIDAD MEDIA (Km/h)							
	Suma Mensual	Máxima en 24hrs día		N		NE		E		SE		S		SW				W		NW		CALMA	Nro OBS	
	(m/s)	%		(m/s)	%	(m/s)	%	(m/s)	%	(m/s)	%	(m/s)	%	(m/s)	%			(m/s)	%	(m/s)	%			
ENERO			7																					
FEBRERO			7	4.9	26	5.0	24	2.0	2	2.8	10	4.8	29	4.0	1	4.0	3	4.0	1	2	87	12.0	N	
MARZO			7	3.5	29	4.1	17	2.8	5	3.0	2	3.8	40	2.0	3	4.0	1	4.0	2	0	93	12.0	N	
ABRIL			7	3.0	26	4.5	14	1.2	6	4.0	2	3.9	40	3.5	4	2.0	2	4.8	6	0	90	8.0	N	
MAYO			7	4.1	44	4.0	3	2.6	11	2.0	3	3.9	27	2.0	1	1.5	2	4.7	7	2	93	12.0	S	
JUNIO			7	5.4	40	6.1	22	3.3	7	4.0	2	4.6	23	0.0	0	0.0	0	4.4	6	0	90	12.0	N	
JULIO			7	6.9	44	6.7	20	3.0	4	0.0	0	5.5	22	2.0	2	3.3	3	6.0	4	0	93	12.0	S	
AGOSTO			7																					
SEPTIEMBRE			7																					
OCTUBRE			7																					
NOVIEMBRE			5																					
DICIEMBRE			6	3.8	25	4.2	11	2.0	3	3.6	12	5.2	14	3.1	10	3.2	5	3.3	15	5	93	10.0	S	
VALOR ANUAL			7																					



M123 EL CORAZON INAMHI

MES	HELIOFANIA (Horas)	TEMPERATURA DEL AIRE A LA SOMBRA (°C)						HUMEDAD RELATIVA (%)				PUNTO DE ROCIO (°C)	TENSION DE VAPOR (hPa)	PRECIPITACION(mm)		Número de días con precipitación			
		ABSOLUTAS		M E D I A S				Máxima día	Mínima día	Media	Mensual			Mensual	Máxima en 24hrs día				
		Máxima día	Mínima día	Máxima	Mínima	Mensual													
ENERO	1.8	20.5	8	14.5	6	18.4	15.4	16.6	98	2	83	12	97	16.2	18.4	608.0	56.7	23	31
FEBRERO	20.8	22.5	21	13.5	22	19.5	15.1	17.0	98	1	79	21	94	16.0	18.3	623.8	77.4	16	29
MARZO	39.3	24.0	20	14.5	5	21.2	15.5	17.6	98	27	71	20	91	16.2	18.5	669.4	62.9	8	31
ABRIL		24.0	20	14.4	2	21.8	15.9	18.2	98	9	64	10	90	16.5	18.8	527.0	66.7	9	30
MAYO	62.6	23.5	10	15.0	11	21.4	15.8	17.9	100	5	67	9	92	16.6	18.9	295.3	59.9	25	28
JUNIO	102.3					22.0	15.1	17.8					88	15.7	17.9	87.0	16.6	7	24
JULIO	94.7	23.0	14	13.5	7	21.5	14.9	17.4	98	3	72	9	90	15.7	17.9	79.4	15.9	2	28
AGOSTO	96.6	24.0	7	13.5	28	22.1	14.9	17.5	98	26	59	1	89	15.6	17.8	59.7	18.0	16	23
SEPTIEMBRE	72.6	25.2	25	13.8	13	22.2	15.0	17.8	98	19	63	16	88	15.7	17.9	30.2	8.7	28	20
OCTUBRE	70.9	25.0	16			22.2	15.0	17.8	98	19	58	20	89	15.9	18.1	76.0	24.4	27	26
NOVIEMBRE	70.0	24.5	15	13.5	18	22.3	14.7	17.9	98	1	62	20	87	15.5	17.7	27.9	5.5	13	26
DICIEMBRE	36.3	23.5	11	12.4	15	20.8	14.8	17.0	100	23	71	3	94	16.0	18.2	138.8	37.8	18	31
VALOR ANUAL						21.3	15.2	17.5					90	16.0	18.2	3222.5	77.4		

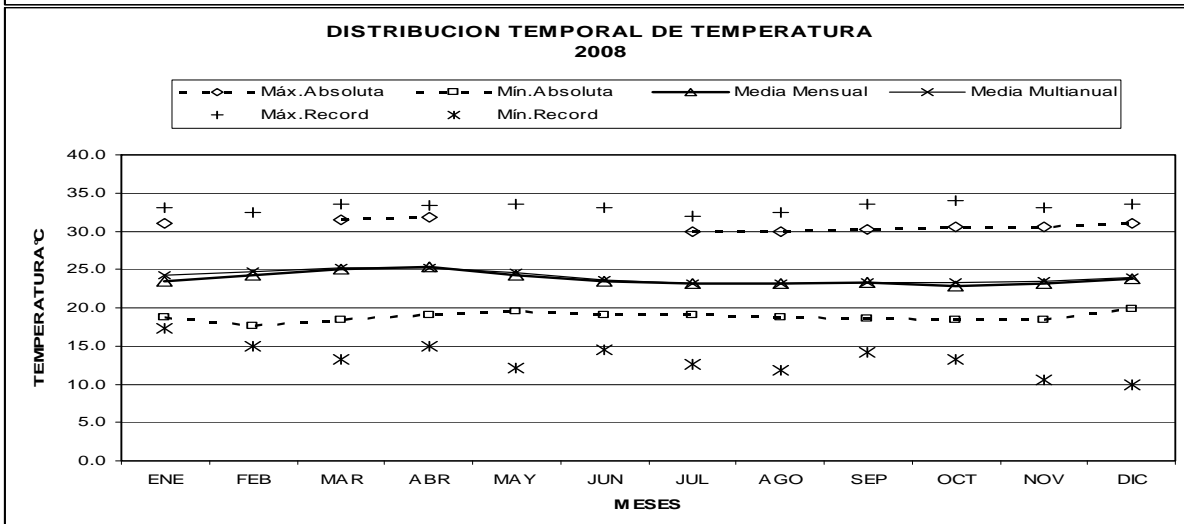
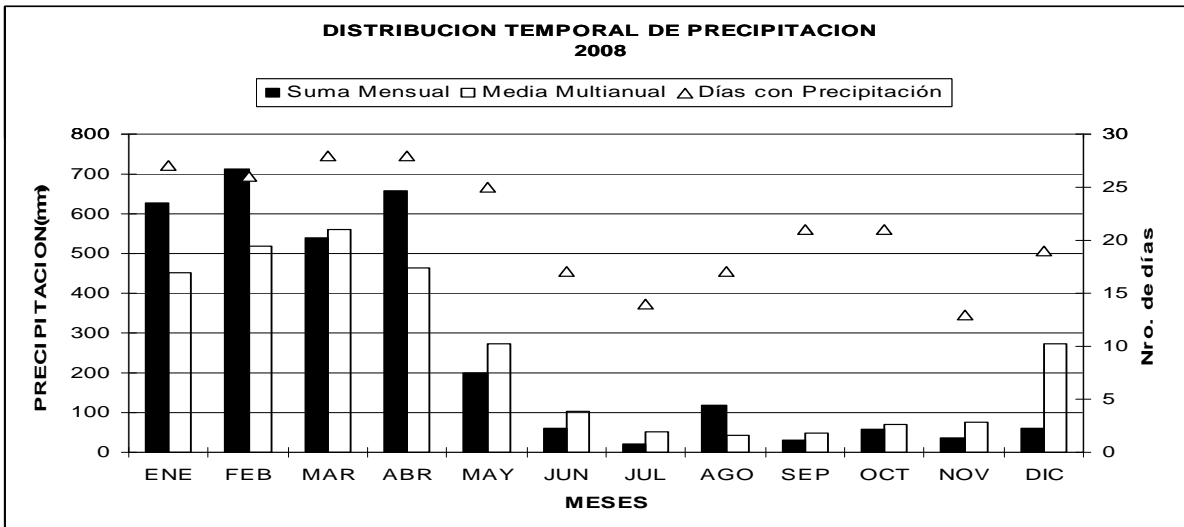
MES	EVAPORACION (mm)		NUBOSIDAD MEDIA (Octas)	VELOCIDAD MEDIA Y FRECUENCIAS DE VIENTO														Vel. Mayor Observada (m/s) DIR	VELOCIDAD MEDIA (Km/h)						
	Suma Mensual	Máxima en 24hrs día		N		NE		E		SE		S		SW		W				NW		CALMA	Nro OBS		
	(m/s)	%		(m/s)	%	(m/s)	%	(m/s)	%	(m/s)	%	(m/s)	%	(m/s)	%	(m/s)	%			(m/s)	%				
ENERO	6.9		8	2.0	1	3.6	11	0.0	0	0.0	0	0.0	0	4.2	10	3.0	2	3.6	15	61	93	6.0	SW		
FEBRERO	9.9		7	3.0	1	3.6	28	0.0	0	0.0	0	0.0	0	3.8	7	3.0	2	3.2	25	37	87	6.0	NE		
MARZO	15.9		7	2.0	2	4.4	27	0.0	0	4.0	1	0.0	0	4.8	10	2.5	2	3.8	20	38	93	6.0	NE		
ABRIL	35.9		7	3.5	2	4.6	32	5.0	1	0.0	0	0.0	0	5.5	2	4.2	7	3.3	23	32	90	6.0	NE		
MAYO	26.7		7	3.0	3	3.8	28	4.0	1	0.0	0	0.0	0	4.0	4	2.5	2	3.5	13	48	93	6.0	NE		
JUNIO	57.8		6																						
JULIO	62.6	3.6	28	4.0	1	3.4	26	0.0	0	5.0	1	0.0	0	5.0	2	0.0	0	3.5	31	39	93	5.0	NW	12.3	
AGOSTO	57.9	5.1	7	2.5	2	4.2	20	3.0	1	0.0	0	0.0	0	4.2	5	0.0	0	3.7	19	52	93	6.0	SW	14.5	
SEPTIEMBRE	69.1	4.6	24	3.0	1	4.0	27	0.0	0	0.0	0	0.0	0	4.8	7	3.0	1	3.8	23	41	90	6.0	NE	16.0	
OCTUBRE	76.2	4.2	24	2.5	4	3.5	27	0.0	0	4.0	1	0.0	0	4.4	8	0.0	0	2.9	17	43	93	6.0	NE	11.5	
NOVIEMBRE	63.6	4.6	25	3.0	3	3.2	21	0.0	0	0.0	0	0.0	0	4.7	7	3.0	2	3.4	21	46	90	6.0	NE	11.7	
DICIEMBRE	42.5	4.3	3	2.0	4	3.3	28	0.0	0	4.0	1	0.0	0	3.6	5	4.0	1	3.3	23	38	93	6.0	NE	9.0	
VALOR ANUAL	525.0		7																						



M124 **SAN JUAN LA MANA** INAMHI

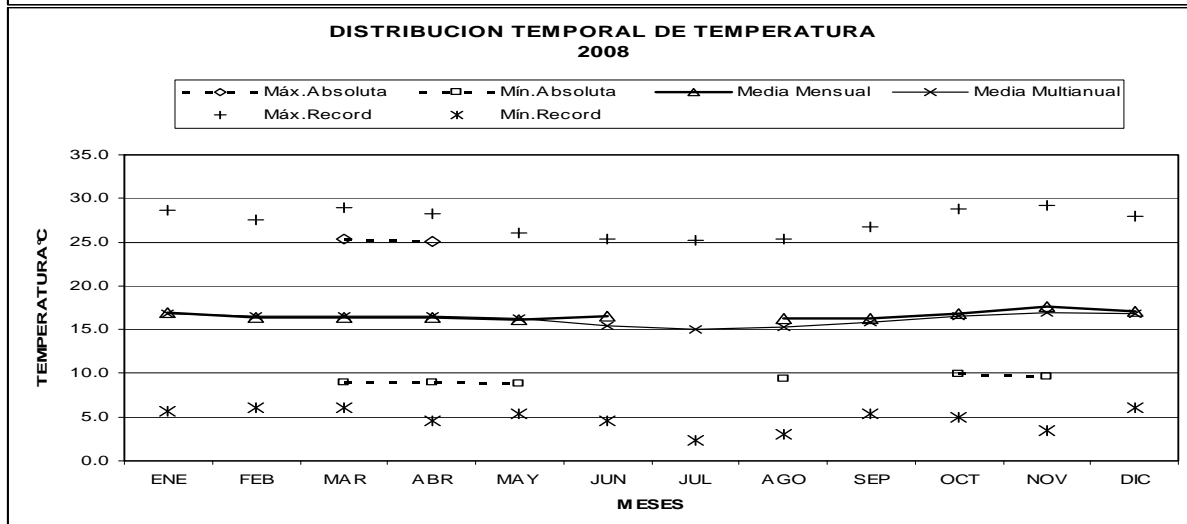
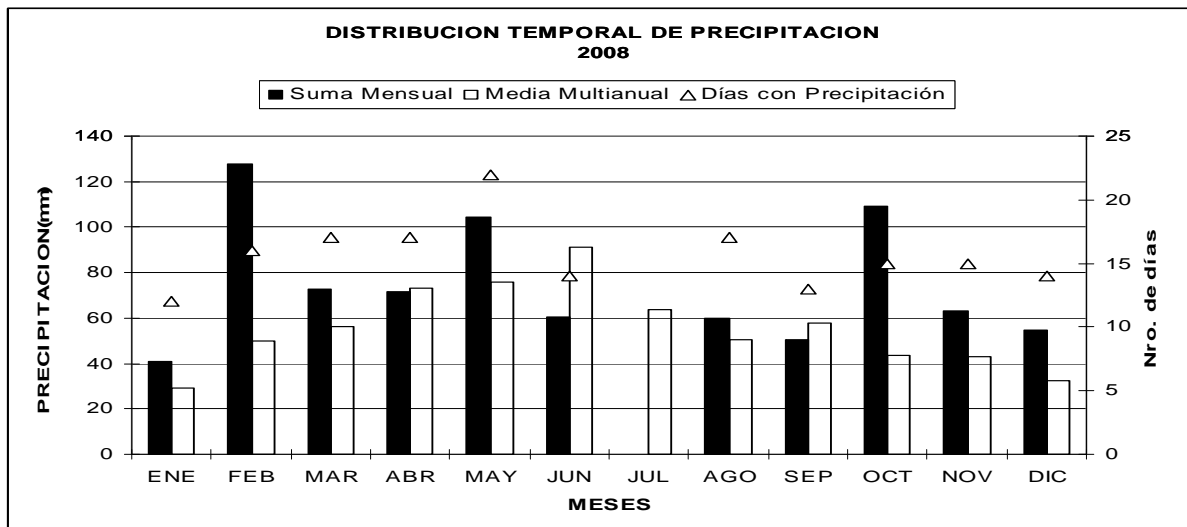
MES	HELIOFANIA (Horas)	TEMPERATURA DEL AIRE A LA SOMBRA (°C)						HUMEDAD RELATIVA (%)				PUNTO DE ROCIO (°C)	TENSION DE VAPOR (hPa)	PRECIPITACION(mm)			Número de días con precipitación		
		ABSOLUTAS		M E D I A S				Máxima día	Mínima día	Media	Mensual			Suma	Máxima en				
		Máxima día	Mínima día	Máxima	Mínima	Mensual	Máxima en 24hrs								día				
ENERO		31.0	21	18.8	9	26.7	20.1	23.4	100	22	74	21	92	21.9	26.3	626.9	71.3	19	27
FEBRERO				17.6	26	28.4	19.8	24.3	99	14	70	21	89	22.2	26.9	711.8	74.1	17	26
MARZO		31.5	11	18.5	2	29.7	20.7	25.1	98	3	61	5	87	22.7	27.6	540.2	73.0	27	28
ABRIL		31.8	1	19.0	2	29.5	20.9	25.3	100	28	68	11	88	23.0	28.1	656.7	75.5	2	28
MAYO				19.5	28	27.8	20.7	24.3	98	3	67	29	90	22.4	27.2	199.5	55.2	3	25
JUNIO				19.0	27	26.7	20.1	23.4					92	21.9	26.3	59.7	27.0	7	17
JULIO		30.0	4	19.0	3	26.6	19.9	23.2	98	1	71	4	91	21.7	25.9	22.1	8.2	2	14
AGOSTO		30.0	11	18.8	26	26.8	20.0	23.1	98	9	75	5	91	21.5	25.7	117.8	67.0	17	17
SEPTIEMBRE		30.2	28	18.6	29	27.2	19.7	23.3	98	1	76	3	91	21.8	26.1	30.6	4.2	17	21
OCTUBRE		30.5	8	18.5	5	26.4	19.7	22.8	98	1	76	8	92	21.5	25.8	58.4	15.8	8	21
NOVIEMBRE		30.5	27	18.5	15	27.5	19.6	23.2	98	1	76	29	91	21.6	25.9	36.9	10.1	6	13
DICIEMBRE		31.0	30	19.8	15	27.8	20.4	23.8	98	3	69	30	89	21.8	26.2	59.4	14.0	18	19
VALOR ANUAL				17.6		27.6	20.1	23.8					90	22.0	26.5	3120.0	75.5		

MES	EVAPORACION (mm)		NUBOSIDAD MEDIA (Octas)	VELOCIDAD MEDIA Y FRECUENCIAS DE VIENTO																Vel. Mayor Observada (m/s) DIR	VELOCIDAD MEDIA (Km/h)			
	Suma Mensual	Máxima en 24hrs día		N		NE		E		SE		S		SW		W		NW				CALMA	Nro OBS	
	(m/s)	(m/s)		(m/s)	(%)	(m/s)	(%)	(m/s)	(%)	(m/s)	(%)	(m/s)	(%)	(m/s)	(%)	(m/s)	(%)	(m/s)	(%)					
ENERO			6	1.3	3	1.9	13	1.8	4	0.0	0	0.0	0	2.0	13	1.6	27	1.9	36	4	93	3.0	NW	
FEBRERO			5	1.6	6	1.7	20	1.3	5	1.8	5	1.0	2	2.2	15	1.5	17	1.4	25	6	87	3.0	NE	
MARZO			5	1.3	13	1.8	17	1.3	3	2.0	7	0.0	0	2.0	16	1.8	18	1.5	20	5	93	3.0	SW	
ABRIL			6	1.5	17	1.6	10	1.6	6	1.0	2	0.0	0	2.3	20	1.6	18	1.3	16	12	90	4.0	SW	
MAYO			6	1.0	4	1.5	12	1.5	2	1.5	2	0.0	0	2.2	16	1.5	24	1.4	30	10	93	3.0	SW	
JUNIO			6																					
JULIO			6	1.2	5	1.5	9	1.3	3	0.0	0	1.0	3	1.6	14	1.4	24	1.6	30	12	93	3.0	NW	
AGOSTO			6	1.3	7	1.6	5	2.0	1	1.5	2	2.0	1	1.4	24	1.5	26	1.4	29	5	93	2.0	NW	
SEPTIEMBRE			6	1.3	3	1.6	11	1.0	1	1.5	4	1.0	2	1.8	20	1.6	18	1.8	32	8	90	3.0	SW	
OCTUBRE			7	1.6	8	1.9	10	1.0	3	1.5	2	1.0	1	1.7	15	1.7	26	1.6	32	3	93	3.0	SW	
NOVIEMBRE			6	1.2	6	1.6	16	1.8	4	1.7	7	0.0	0	1.7	14	1.7	17	1.8	34	2	90	3.0	NE	
DICIEMBRE			6	1.8	5	1.7	23	1.5	2	2.5	14	2.0	1	1.7	11	1.3	11	1.5	30	3	93	9.0	SE	
VALOR ANUAL			6																					



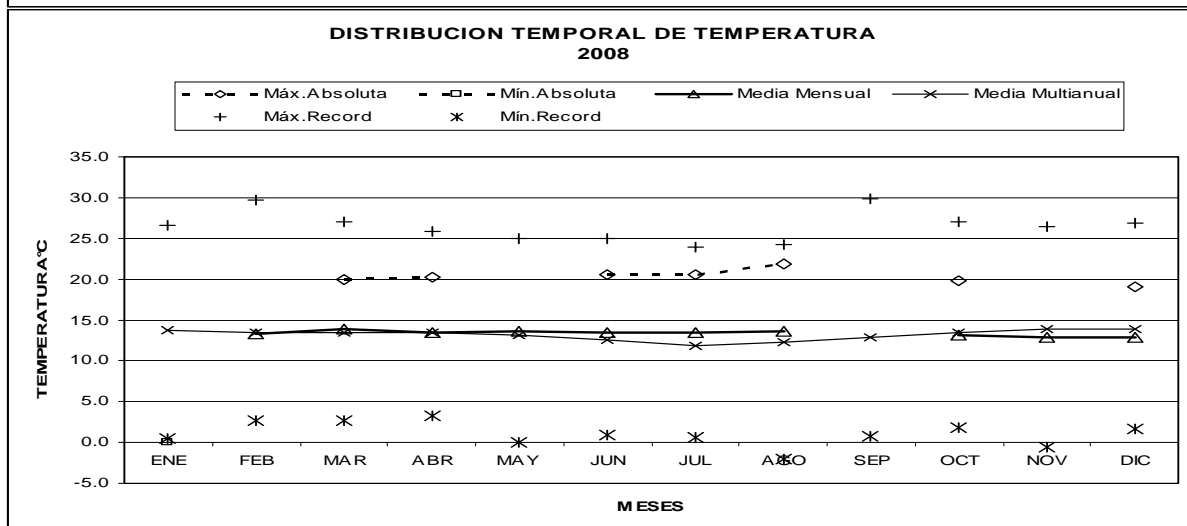
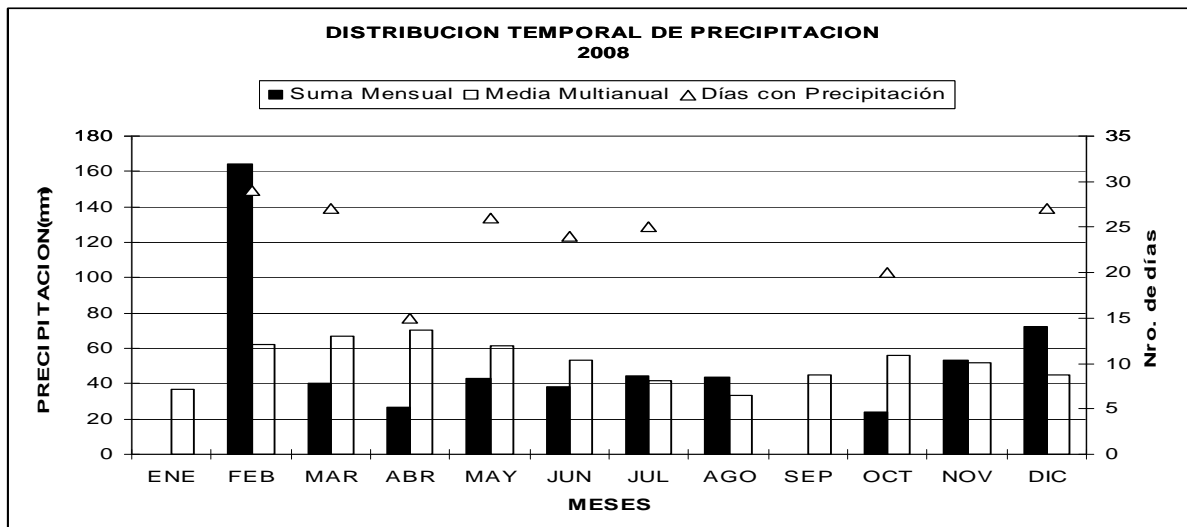
M126		PATATE										INAMHI									
MES	HELIOFANIA (Horas)	TEMPERATURA DEL AIRE A LA SOMBRA (°C)						HUMEDAD RELATIVA (%)				PUNTO DE ROCIO (°C)	TENSION DE VAPOR (hPa)	PRECIPITACION(mm)			Número de días con precipitación				
		ABSOLUTAS		M E D I A S				Máxima	día	Mínima	día			Media	Mensual	Máxima en 24hrs		día			
		Máxima	día	Máxima	Mínima	Mensual															
ENERO				22.9	11.3	16.9			98	1	61	20	90	14.7	17.0	40.6	7.8	27	12		
FEBRERO				22.4	11.4	16.4			98	1	61	20	90	14.6	16.7	127.9	55.7	21	16		
MARZO		25.3	30	9.0	13	22.0	11.4	16.4						13.7	15.8	72.7	10.5	11	17		
ABRIL		25.1	8	8.9	28	22.3	11.5	16.4		98	16	54	2	84	13.5	15.6	71.7	18.0	12	17	
MAYO				8.8	9	21.7	11.4	16.1		98	1	34	18	87	13.6	15.7	104.5	18.2	26	22	
JUNIO						21.9	11.5	16.5		99	22	62	3	86	14.1	16.2	60.5	12.5	20	14	
JULIO																					
AGOSTO				9.4	6	21.8	11.4	16.3		98	22	58	25	85	13.7	15.8	59.9	9.6	3	17	
SEPTIEMBRE						22.1	11.3	16.3		98	13	45	12	83	13.2	15.3	50.6	28.0	21	13	
OCTUBRE				9.9	1	22.3	11.2	16.8		300	6	50	2	87	14.3	16.4	109.2	19.5	28	15	
NOVIEMBRE				9.7	5		11.7	17.7		98	21	54	23	84	14.7	17.0	63.1	13.0	25	15	
DICIEMBRE						23.5	12.0	17.1		98	2	41	20	85	14.4	16.6	54.7	12.0	15	14	
VALOR ANUAL																					

MES	EVAPORACION (mm)		NUBOSIDAD MEDIA (Octas)	VELOCIDAD MEDIA Y FRECUENCIAS DE VIENTO														Vel. Mayor Observada (m/s)	VELOCIDAD MEDIA (Km/h)						
	Suma	Máxima en 24hrs		N	NE	E	SE	S	SW	W	NW	CALMA	Nro OBS												
	Mensual	día												(m/s)	%	(m/s)	%			(m/s)	%	(m/s)	%	(m/s)	%
ENERO			6																						
FEBRERO			7	0.0	0	0.0	0	2.7	3	6.0	24	5.8	12	0.0	0	6.0	1	0.0	0	60	87	12.0	SE		
MARZO			7																						
ABRIL			6	6.0	1	0.0	0	3.8	12	5.5	14	5.8	10	0.0	0	4.0	1	0.0	0	61	90	8.0	SE		
MAYO			7	5.0	2	0.0	0	4.3	8	4.9	17	8.0	8	0.0	0	9.0	2	0.0	0	63	93	12.0	S		
JUNIO			7	6.0	1	0.0	0	4.3	14	5.3	27	6.0	8	7.0	2	0.0	0	0.0	0	48	90	12.0	SE		
JULIO																									
AGOSTO			6	0.0	0	0.0	0	4.7	16	5.2	18	4.8	7	0.0	0	0.0	0	0.0	0	59	93	10.0	SE		
SEPTIEMBRE			6	0.0	0	0.0	0	4.3	11	6.5	19	6.0	9	8.0	2	2.0	1	0.0	0	58	90	12.0	SW		
OCTUBRE			6	0.0	0	0.0	0	4.9	15	5.4	20	4.3	8	4.0	1	0.0	0	0.0	0	56	93	10.0	E		
NOVIEMBRE			6	0.0	0	0.0	0	3.8	11	4.6	26	6.5	4	0.0	0	4.0	3	0.0	0	56	90	10.0	S		
DICIEMBRE			6	0.0	0	0.0	0	4.9	13	5.1	22	4.3	8	0.0	0	8.0	1	0.0	0	57	93	12.0	SE		
VALOR ANUAL																									



M127		PILLARO										INAMHI					
MES	HELIOFANIA (Horas)	TEMPERATURA DEL AIRE A LA SOMBRA (°C)					HUMEDAD RELATIVA (%)				PUNTO DE ROCIO (°C)	TENSION DE VAPOR (hPa)	PRECIPITACION(mm)			Número de días con precipitación	
		ABSOLUTAS		M E D I A S			Máxima día	Mínima día	Media	Máxima día			Mínima día	Mensual	Máxima en 24hrs día		Mensual
		Máxima día	Mínima día	Máxima	Mínima	Mensual											
ENERO				18.0		13.3	99	18	57	9	85	10.7	12.9	164.5	19.5	25	29
FEBRERO				18.5		13.9	99	19	61	29	87	11.7	13.8	40.4	4.4	14	27
MARZO	19.9	30		19.1		13.4	98	4	64	1	87	11.0	13.2	26.7	3.6	1	15
ABRIL	20.2	23		19.0		13.6	98	5	57	12	85	10.9	13.1	42.8	3.8	14	26
MAYO	20.6	7		19.1		13.4	99	20	61	6	87	11.0	13.2	38.5	4.8	18	24
JUNIO	20.5	8		19.2		13.5	99	9	63	20	87	11.0	13.2	44.2	4.0	30	25
JULIO	21.8	15		19.3		13.6	98	1	55	18	86	10.9	13.1	43.4			
AGOSTO				18.8		13.2	99	10	64	17	88	11.1	13.2	23.6	4.2	28	20
SEPTIEMBRE				18.2		12.9					87	10.5	12.7	53.1			
OCTUBRE	19.8	23		18.3		12.9	100	4	60	18	87	10.4	12.7	72.5	5.1	19	27
NOVIEMBRE																	
DICIEMBRE	19.1	1															
VALOR ANUAL																	

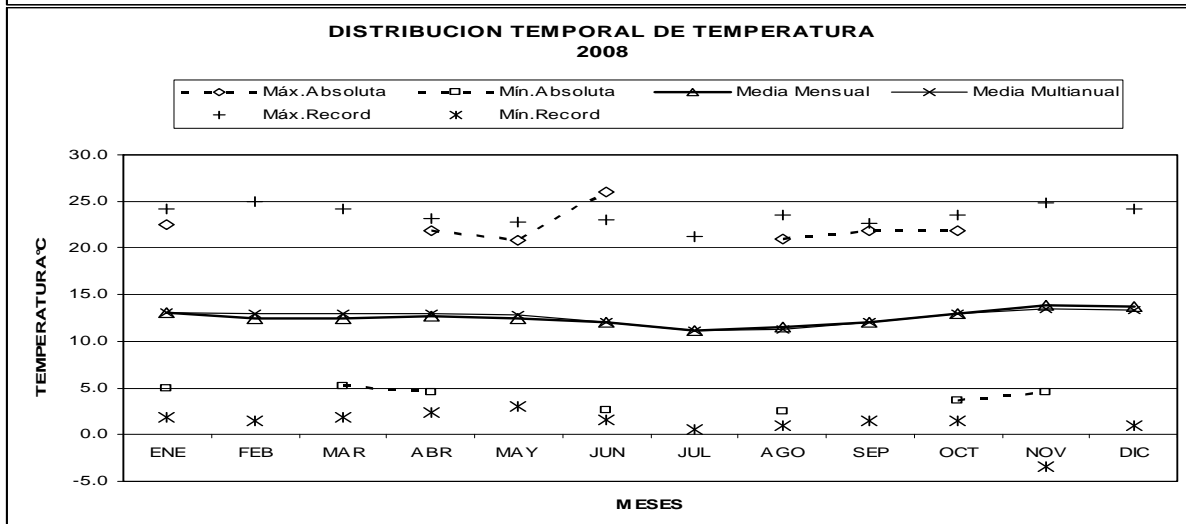
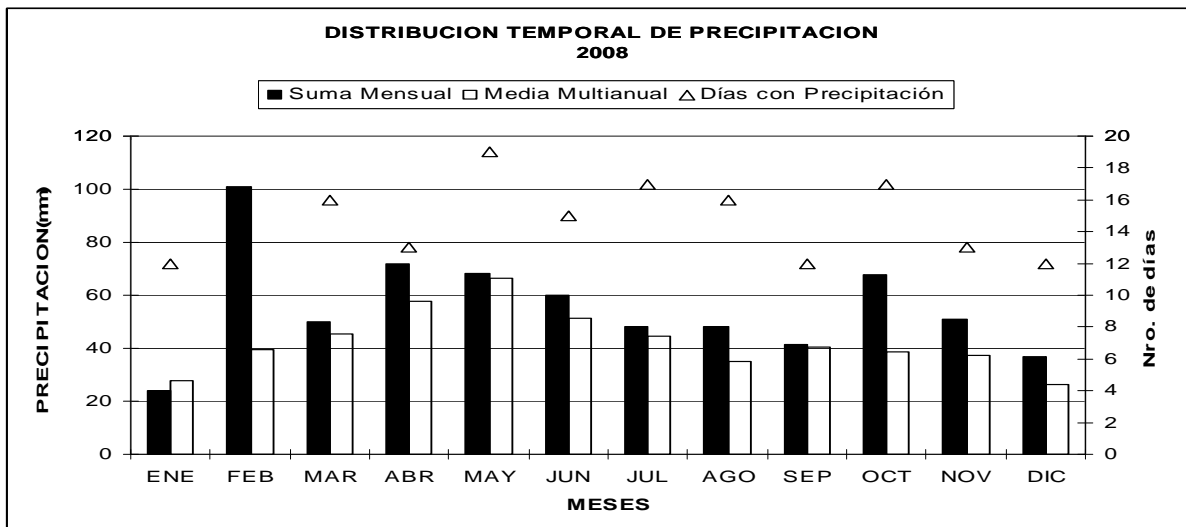
MES	EVAPORACION (mm)		NUBOSIDAD MEDIA (Octas)	VELOCIDAD MEDIA Y FRECUENCIAS DE VIENTO														Vel. Mayor Observada (m/s) DIR	VELOCIDAD MEDIA (Km/h)						
	Suma	Máxima en 24hrs día		N	NE	E	SE	S	SW	W	NW	CALMA	Nro												
	Mensual			(m/s)	%	(m/s)	%	(m/s)	%	(m/s)	%	(m/s)	%	(m/s)	%	%	OBS								
ENERO				0.0	0	2.2	41	0.0	0	3.7	3	2.0	1	2.8	6	0.0	0	1.8	17	31	87	6.0	SE		
FEBRERO			5	0.0	0	3.0	42	0.0	0	2.7	3	0.0	0	3.2	5	0.0	0	2.8	17	32	93	6.0	NE		
MARZO			4	0.0	0	1.6	37	0.0	0	1.3	7	0.0	0	1.0	1	0.0	0	1.8	22	33	90	4.0	NW		
ABRIL			5	0.0	0	1.9	45	0.0	0	0.0	0	0.0	0	0.0	0	0.0	0	2.3	22	33	93	4.0	NW		
MAYO			6	0.0	0	1.4	39	0.0	0	1.5	2	0.0	0	1.0	1	0.0	0	1.6	24	33	90	2.0	NW		
JUNIO			6	0.0	0	1.5	34	0.0	0	1.8	25	0.0	0	1.5	4	0.0	0	1.7	3	33	93	2.0	NE		
JULIO			5	0.0	0	1.6	43	0.0	0	0.0	0	0.0	0	0.0	0	0.0	0	1.6	24	33	93	3.0	NE		
AGOSTO				0.0	0	1.7	38	0.0	0	0.0	0	0.0	0	0.0	0	0.0	0	1.8	29	33	93	3.0	NW		
SEPTIEMBRE			4	0.0	0	2.0	27	0.0	0	2.3	12	0.0	0	0.0	0	0.0	0	2.1	28	33	93	4.0	NE		
OCTUBRE																									
NOVIEMBRE																									
DICIEMBRE			6	0.0	0	2.0	27	0.0	0	2.3	12	0.0	0	0.0	0	0.0	0	2.1	28	33	93	4.0	NE		
VALOR ANUAL																									



M128 PEDRO FERMIN CEVALLOS(COLEGIO) INAMHI

MES	HELIOFANIA (Horas)	TEMPERATURA DEL AIRE A LA SOMBRA (°C)						HUMEDAD RELATIVA (%)				PUNTO DE ROCIO (°C)	TENSION DE VAPOR (hPa)	PRECIPITACION(mm)			Número de días con precipitación		
		ABSOLUTAS		M E D I A S				Máxima día	Mínima día	Media	Mensual			Mensual	Máxima en 24hrs	día			
		Máxima día	Mínima día	Máxima	Mínima	Mensual													
ENERO		22.5	2	5.0	11	19.4	8.6	13.1	98	9	56	19	84	10.3	12.6	23.9	6.1	30	12
FEBRERO						18.3	8.8	12.4						10.3	12.6	101.0			
MARZO				5.2	27	18.5	8.1	12.5	99	4	51	8	87	10.2	12.5	49.8	8.7	11	16
ABRIL		21.8	28	4.5	4	18.6	8.1	12.7	99	1	56	8	86	10.3	12.6	71.8	17.5	9	13
MAYO		20.8	15			17.6	8.5	12.4	98	2	65	7	89	10.6	12.9	68.3	7.2	26	19
JUNIO		26.0	18	2.6	5	17.9	7.9	12.0	98	2	55	5	88	9.9	12.3	60.1	16.1	20	15
JULIO						16.2	7.5	11.2	98	1	64	7	89	9.5	11.9	48.1	8.5	20	17
AGOSTO		21.0	28	2.5	17	17.0	6.9	11.5	99	11	63	17	88	9.4	11.8	48.4	11.8	22	16
SEPTIEMBRE		21.9	19			17.2	7.5	12.1	98	1	58	19	85	9.5	11.9	41.5	24.5	21	12
OCTUBRE		21.9	4	3.6	3	18.6	8.0	12.9	98	6	56	3	85	10.4	12.7	67.6	12.6	19	17
NOVIEMBRE				4.5	7	20.1	8.2	13.9						10.3	12.6	50.9	15.8	2	13
DICIEMBRE						20.0	8.0	13.7	98	2	53	14	81	10.3	12.6	36.6	9.5	22	12
VALOR ANUAL						18.3	8.0	12.5						10.1	12.4	668.0			

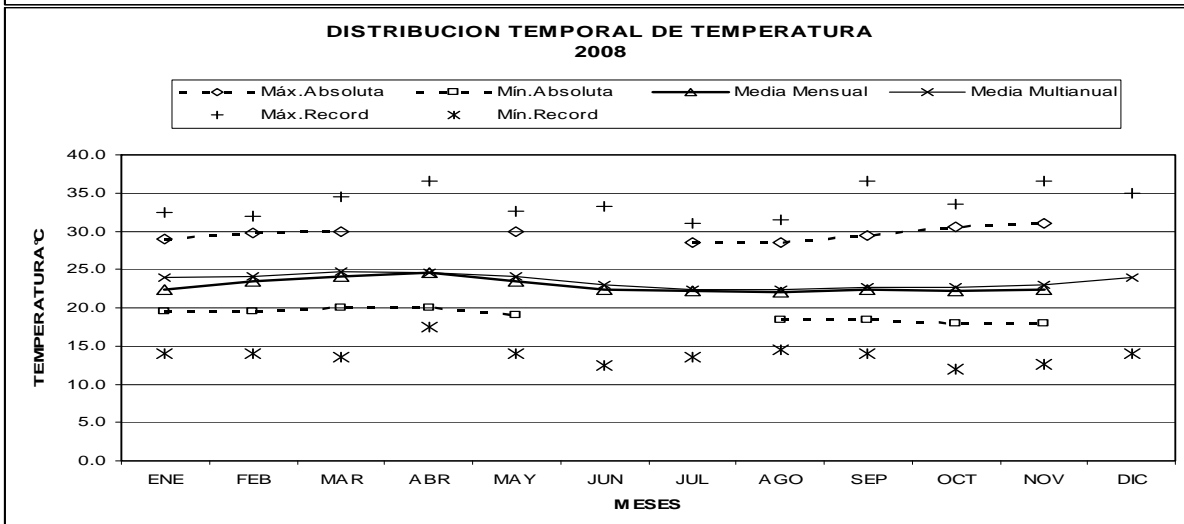
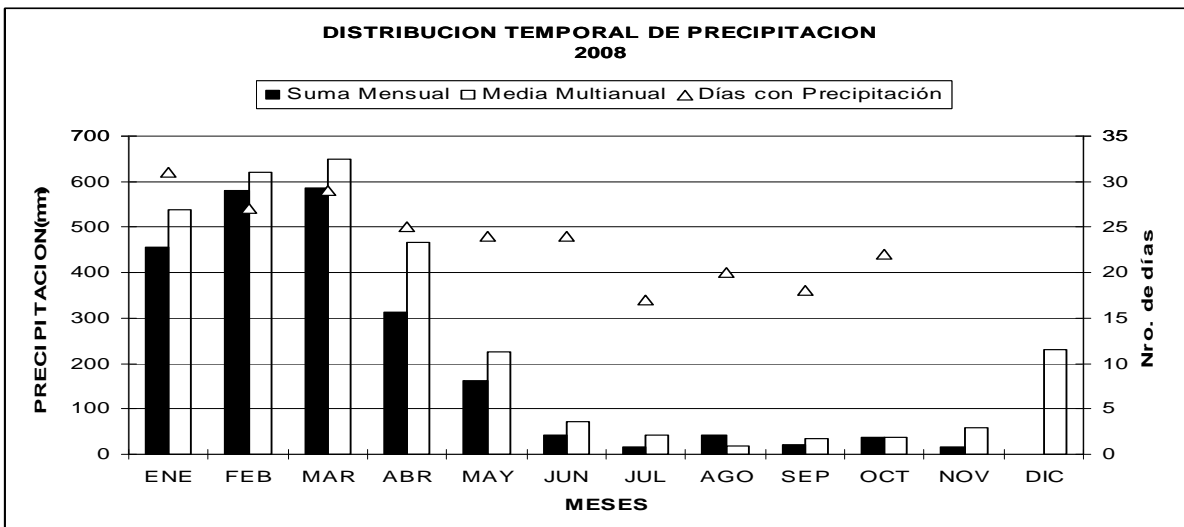
MES	EVAPORACION (mm)		NUBOSIDAD MEDIA (Octas)	VELOCIDAD MEDIA Y FRECUENCIAS DE VIENTO														Vel. Mayor Observada (m/s)	VELOCIDAD MEDIA (Km/h)						
	Suma Mensual	Máxima en 24hrs día		N	NE	E	SE	S	SW	W	NW	CALMA	Nro OBS												
	(m/s)	%		(m/s)	%	(m/s)	%	(m/s)	%	(m/s)	%	(m/s)	%	(m/s)	%										
ENERO	109.0	5.7	9	6	3.9	15	0.0	0	6.0	15	0.0	0	2.0	1	0.0	0	0.0	0	0.0	0	69	93	10.0	E	
FEBRERO	78.5			6																					
MARZO	89.3	5.0	17	7	4.5	13	0.0	0	6.3	8	0.0	0	0.0	0	0.0	0	0.0	0	0.0	0	80	93	10.0	E	
ABRIL	88.4	5.0	8	6	4.1	19	0.0	0	5.7	8	0.0	0	4.0	1	0.0	0	0.0	0	0.0	0	72	90	8.0	E	
MAYO	86.3	5.9	18	6	4.4	11	0.0	0	8.0	10	0.0	0	4.0	2	0.0	0	0.0	0	0.0	0	77	93	14.0	E	
JUNIO	77.6	5.6	12	6	4.0	8	0.0	0	7.7	16	0.0	0	3.0	2	0.0	0	0.0	0	0.0	0	74	90	10.0	E	
JULIO	75.9	5.0	18	6	4.3	7	0.0	0	6.8	16	0.0	0	3.3	7	0.0	0	0.0	0	0.0	0	71	93	10.0	E	
AGOSTO	81.1	4.7	17	6	5.5	4	0.0	0	6.0	22	0.0	0	4.0	3	0.0	0	0.0	0	0.0	0	71	93	8.0	E	
SEPTIEMBRE	85.0	6.0	19	6	4.4	6	0.0	0	8.2	19	0.0	0	4.0	1	0.0	0	0.0	0	0.0	0	74	90	10.0	E	
OCTUBRE	99.9	5.0	2	6	4.8	16	0.0	0	7.1	12	0.0	0	0.0	0	0.0	0	0.0	0	0.0	0	72	93	8.0	E	
NOVIEMBRE	103.1	5.5	8	5																					
DICIEMBRE	104.7	5.0	3	5	3.5	17	2.0	1	5.1	8	0.0	0	2.0	3	0.0	0	4.0	1	0.0	0	70	93	6.0	N	
VALOR ANUAL	1078.8			6																					



M129 CALUMA INAMHI

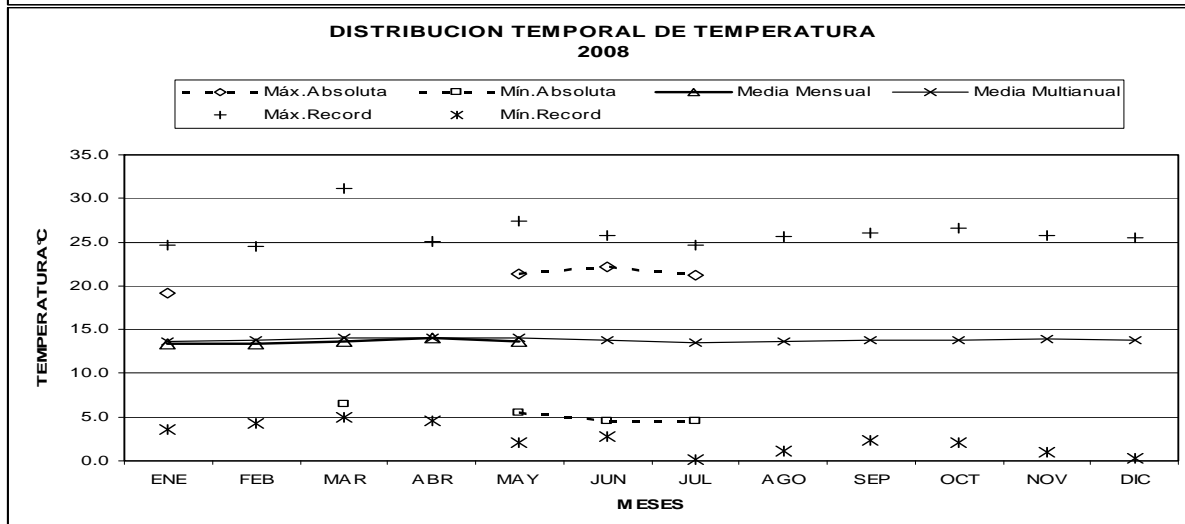
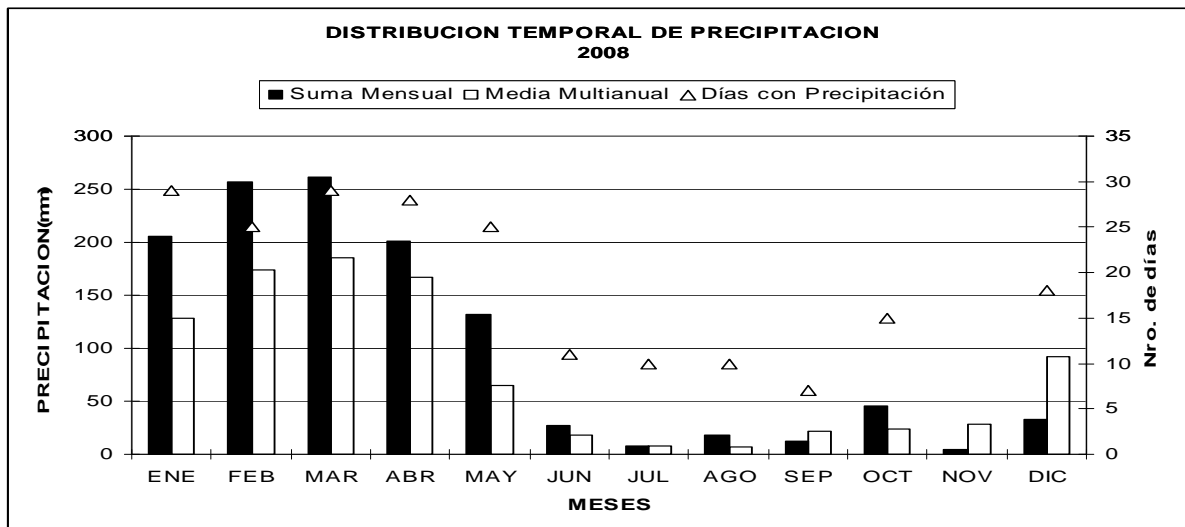
MES	HELIOFANIA (Horas)	TEMPERATURA DEL AIRE A LA SOMBRA (°C)						HUMEDAD RELATIVA (%)				PUNTO DE ROCIO (°C)	TENSION DE VAPOR (hPa)	PRECIPITACION(mm)			Número de días con precipitación			
		ABSOLUTAS		M E D I A S		Mensual	Máxima día	Mínima día	Media	Máxima día	Mínima día			Media	Mensual	Máxima en 24hrs		día		
		Máxima	Mínima	Máxima	Mínima															
ENERO		29.0	21	19.5	7	25.1	20.4	22.4	99	6	71	8	93	21.1	25.1	457.0	56.4	28	31	
FEBRERO		29.8	12	19.5	4	27.3	20.5	23.5					89	21.6	25.8	580.4	70.6	17	27	
MARZO		30.0	1	20.0	1	28.4	21.1	24.1	98	17	67	27	88	22.0	26.5	586.3	92.0	20	29	
ABRIL				20.0	10	28.6	21.3	24.6	98	30	63	13	87	22.2	26.8	312.4	91.4	24	25	
MAYO		30.0	5	19.0	16	26.9	20.7	23.5					90	21.7	26.0	162.9	33.6	3	24	
JUNIO						25.8	20.1	22.4					92	21.0	24.9	42.6	11.8	9	24	
JULIO		28.5	28			25.5	19.7	22.2					91	20.7	24.4	16.3	4.5	27	17	
AGOSTO		28.5	14	18.5	8	25.3	19.7	22.0					92	20.6	24.3	42.6	15.0	15	20	
SEPTIEMBRE		29.5	17	18.5	16	25.9	19.6	22.4	98	1	74	22	91	20.8	24.6	21.4	4.4	4	18	
OCTUBRE		30.5	24	18.0	15	26.0	19.3	22.2	98	2	71	12	91	20.7	24.4	37.4	13.4	27	22	
NOVIEMBRE		31.0	30	18.0	19	26.6	19.3	22.4	98	4	64	30	88	20.4	23.9	15.6				
DICIEMBRE																				
VALOR ANUAL																				

MES	EVAPORACION (mm)		NUBOSIDAD MEDIA (Octas)	VELOCIDAD MEDIA Y FRECUENCIAS DE VIENTO														Vel. Mayor Observada (m/s) DIR	VELOCIDAD MEDIA (Km/h)						
	Suma Mensual	Máxima en 24hrs		N	NE	E	SE	S	SW	W	NW	CALMA	Nro OBS												
	(m/s)	%		(m/s)	%	(m/s)	%	(m/s)	%	(m/s)	%	(m/s)	%	(m/s)	%										
ENERO			5	0.0	0	2.2	23	0.0	0	2.0	1	0.0	0	2.0	8	0.0	0	2.3	13	56	93	4.0	NE		
FEBRERO			4																						
MARZO			4	0.0	0	2.1	34	0.0	0	0.0	0	0.0	0	2.0	9	0.0	0	2.3	16	41	93	4.0	NE		
ABRIL			4	0.0	0	2.1	33	0.0	0	0.0	0	0.0	0	2.0	2	0.0	0	2.5	18	47	90	4.0	NW		
MAYO			5																						
JUNIO			5																						
JULIO			5																						
AGOSTO			5																						
SEPTIEMBRE			5	0.0	0	2.1	27	0.0	0	0.0	0	0.0	0	2.0	26	0.0	0	2.0	2	46	90	4.0	NE		
OCTUBRE			5	0.0	0	2.1	40	0.0	0	0.0	0	0.0	0	2.1	19	0.0	0	2.5	4	37	93	4.0	SW		
NOVIEMBRE			5	0.0	0	2.1	40	0.0	0	0.0	0	0.0	0	2.0	13	0.0	0	2.3	8	39	90	4.0	NW		
DICIEMBRE			5																						
VALOR ANUAL																									



M130		CHILLANES										INAMHI					
MES	HELIOFANIA (Horas)	TEMPERATURA DEL AIRE A LA SOMBRA (°C)					HUMEDAD RELATIVA (%)				PUNTO DE ROCIO (°C)	TENSION DE VAPOR (hPa)	PRECIPITACION(mm)		Número de días con precipitación		
		ABSOLUTAS		M E D I A S			Máxima día	Mínima día	Media	Mensual			Mensual	Máxima en 24hrs día			
		Máxima día	Mínima día	Máxima	Mínima	Mensual											
ENERO		19.2	5	17.4	10.6	13.4	99	10	74	5	94	12.5	14.6	205.4	30.6	28	29
FEBRERO				17.8	10.3	13.3	99	24	81	28	96	12.6	14.6	256.7	33.2	16	25
MARZO			6.5	18.9	9.9	13.7	99	4	74	11	94	12.6	14.7	260.9	41.7	9	29
ABRIL				19.0	10.1	14.0	99	2	74	8	93	12.9	15.0	200.7	30.7	1	28
MAYO		21.3	10	19.3	9.3	13.7	99	2	74	11	93	12.5	14.6	132.3	40.7	3	25
JUNIO		22.2	27	19.3	8.0									27.2	9.0	8	11
JULIO		21.2	21	19.0	7.4									7.6	3.4	14	10
AGOSTO														17.9	5.1	24	10
SEPTIEMBRE														12.1	4.4	21	7
OCTUBRE														45.7	18.2	28	15
NOVIEMBRE														4.2			
DICIEMBRE														32.8	5.4	18	18
VALOR ANUAL														1203.5			

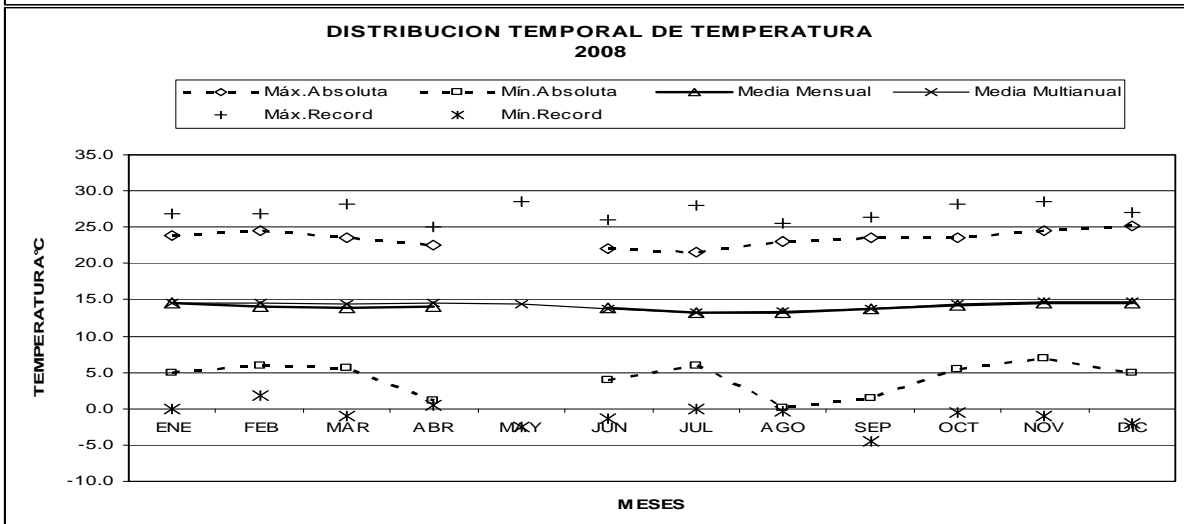
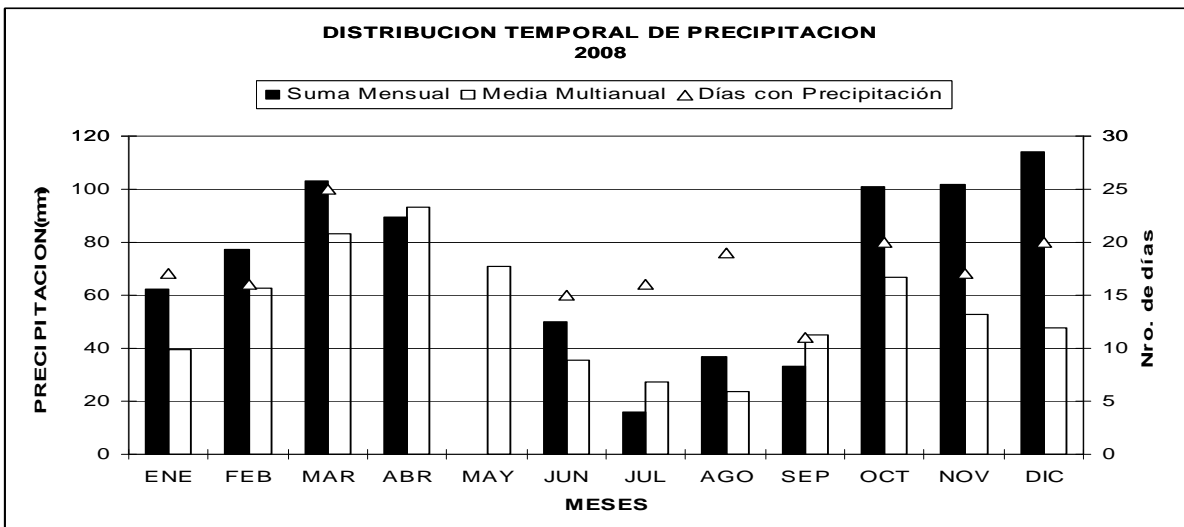
MES	EVAPORACION (mm)		NUBOSIDAD MEDIA (Octas)	VELOCIDAD MEDIA Y FRECUENCIAS DE VIENTO														Vel. Mayor Observada (m/s) DIR	VELOCIDAD MEDIA (Km/h)				
	Suma Mensual	Máxima en 24hrs día		N	NE	E	SE	S	SW	W	NW	CALMA	Nro OBS										
	(m/s)	(%)		(m/s)	(%)	(m/s)	(%)	(m/s)	(%)	(m/s)	(%)	(m/s)	(%)	(m/s)	(%)	(m/s)	(%)						
ENERO			8	0.0	0	0.0	0	0.0	0	3.1	9	0.0	0	0.0	0	3.2	29	0.0	0	62	93	5.0	W
FEBRERO			8	0.0	0	0.0	0	0.0	0	3.1	17	0.0	0	0.0	0	3.1	24	0.0	0	59	87	5.0	W
MARZO			7	0.0	0	0.0	0	0.0	0	2.3	10	0.0	0	0.0	0	3.3	31	0.0	0	59	93	5.0	W
ABRIL			7	0.0	0	0.0	0	0.0	0	3.0	10	0.0	0	0.0	0	3.0	32	0.0	0	58	90	4.0	W
MAYO			7	0.0	0	0.0	0	0.0	0	2.8	15	0.0	0	0.0	0	3.1	24	0.0	0	61	93	4.0	W
JUNIO			7	0.0	0	0.0	0	0.0	0	3.1	17	0.0	0	0.0	0	3.2	24	0.0	0	59	90	8.0	SE
JULIO			8	0.0	0	0.0	0	0.0	0	2.9	8	0.0	0	0.0	0	3.4	29	0.0	0	63	93	5.0	W
AGOSTO			7	0.0	0	0.0	0	0.0	0	2.9	11	0.0	0	0.0	0	3.5	28	0.0	0	61	93	6.0	W
SEPTIEMBRE			5	0.0	0	0.0	0	0.0	0	2.8	9	0.0	0	0.0	0	3.6	32	0.0	0	59	90	6.0	W
OCTUBRE			6	0.0	0	0.0	0	0.0	0	3.0	7	0.0	0	0.0	0	3.1	28	0.0	0	66	93	5.0	W
NOVIEMBRE			6	0.0	0	0.0	0	0.0	0	3.8	9	2.0	1	0.0	0	3.4	22	0.0	0	68	90	5.0	SE
DICIEMBRE			7	0.0	0	0.0	0	0.0	0	2.8	12	0.0	0	0.0	0	3.2	22	0.0	0	67	93	4.0	SE
VALOR ANUAL			7	0.0	0	0.0	0	0.0	0	3.0	11	0.2	0	0.0	0	3.3	27	0.0	0	62		8.0	SE



M133 **GUASLAN** INAMHI

MES	HELIOFANIA (Horas)	TEMPERATURA DEL AIRE A LA SOMBRA (°C)						HUMEDAD RELATIVA (%)				PUNTO DE ROCIO (°C)	TENSION DE VAPOR (hPa)	PRECIPITACION(mm)			Número de días con precipitación		
		ABSOLUTAS		M E D I A S		Mensual	Máxima día	Mínima día	Media	Máxima día	Mínima día			Mensual	Máxima en 24hrs	día			
		Máxima	Mínima	Máxima	Mínima														
ENERO		23.9	11	5.0	11	20.9	9.0	14.5	98	1	66	12	88	12.5	14.7	62.2	18.6	28	17
FEBRERO		24.6	3	6.0	10	20.1	8.6	14.0	98	1	60	3	89	12.1	14.3	77.2	17.2	24	16
MARZO		23.5	27	5.6	10	20.2	8.3	13.9	98	19	62	3	88	11.8	14.0	103.3	14.2	5	25
ABRIL		22.5	1	1.2	4	20.2	8.4	14.1	98	13	65	2	87	12.0	14.1	89.4			
MAYO																			
JUNIO		22.0	10	4.0	5	19.8	8.9	13.9	98	8	65	11	88	11.9	14.2	49.9	12.4	21	15
JULIO		21.5	19	6.0	5	19.3	8.3	13.2	98	23	75	6	90	11.5	13.8	16.1	5.0	14	16
AGOSTO		23.0	17	0.2	3	19.6	7.3	13.3	98	6	61	17	88	11.2	13.5	37.0	11.0	22	19
SEPTIEMBRE		23.5	28	1.5	11	20.4	7.7	13.7	98	1	56	28	86	11.3	13.6	33.2	12.8	3	11
OCTUBRE		23.5	26	5.5	3	20.9	8.5	14.3	98	25	62	11	87	12.0	14.3	101.1	19.3	26	20
NOVIEMBRE		24.5	12	7.0	4	21.7	9.3	14.5	98	10	57	19	87	12.2	14.3	101.7	28.5	12	17
DICIEMBRE		25.2	12	5.0	17	21.8	9.2	14.5	98	2	59	26	88	12.3	14.5	113.9	33.4	31	20
VALOR ANUAL																			

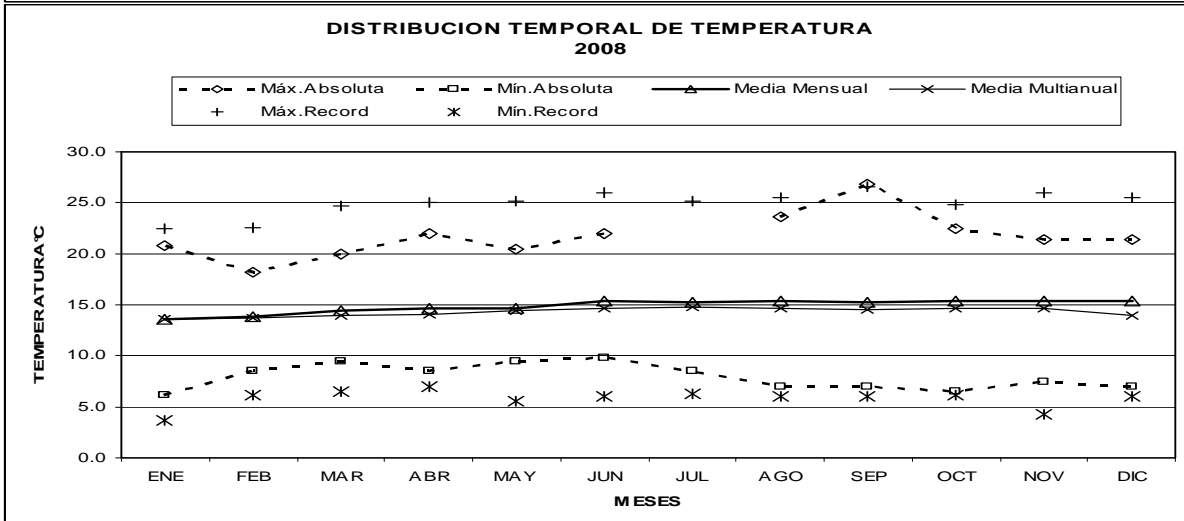
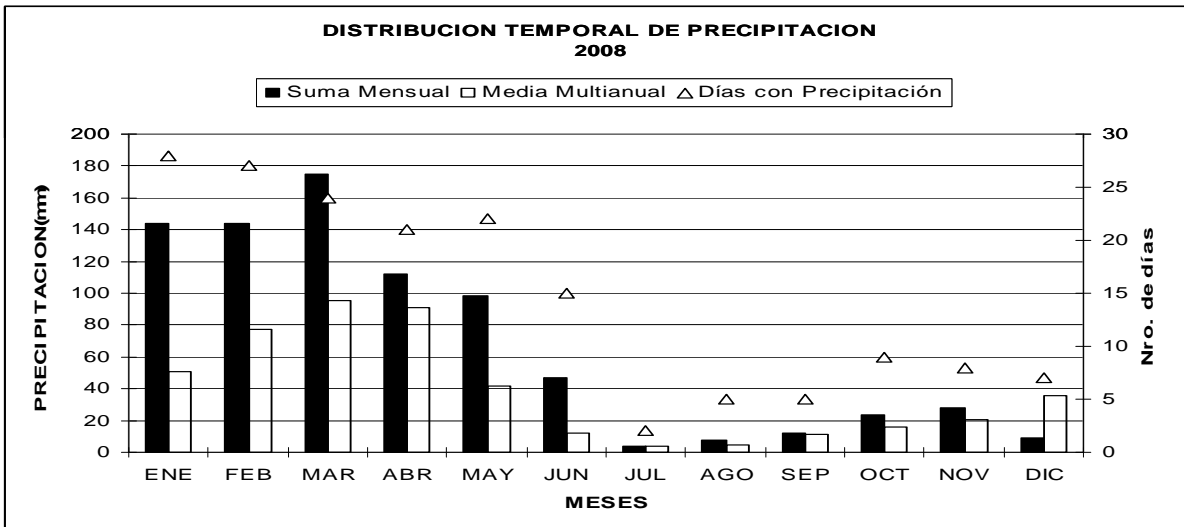
MES	EVAPORACION (mm)		NUBOSIDAD MEDIA (Octas)	VELOCIDAD MEDIA Y FRECUENCIAS DE VIENTO												Vel. Mayor Observada (m/s) DIR	VELOCIDAD MEDIA (Km/h)						
	Suma Mensual	Máxima en 24hrs día		N		NE		E		SE		S		SW				W		NW		CALMA	Nro OBS
	(m/s)	%		(m/s)	%	(m/s)	%	(m/s)	%	(m/s)	%	(m/s)	%	(m/s)	%			(m/s)	%	(m/s)	%		
ENERO				5.5	9	0.0	0	0.0	0	0.0	0	5.0	2	0.0	0	0.0	0	0.0	0	89	93	8.0	N
FEBRERO				4.3	7	0.0	0	0.0	0	0.0	0	6.0	2	0.0	0	0.0	0	0.0	0	91	87	6.0	S
MARZO				5.1	8	0.0	0	0.0	0	0.0	0	4.0	1	0.0	0	0.0	0	0.0	0	91	93	8.0	N
ABRIL				4.6	8	0.0	0	0.0	0	0.0	0	1.0	1	0.0	0	0.0	0	0.0	0	91	90	6.0	N
MAYO																							
JUNIO				4.2	14	0.0	0	0.0	0	0.0	0	0.0	0	0.0	0	0.0	0	0.0	0	86	90	8.0	N
JULIO				4.4	5	0.0	0	0.0	0	0.0	0	0.0	0	0.0	0	0.0	0	0.0	0	95	93	6.0	N
AGOSTO				4.8	9	0.0	0	0.0	0	0.0	0	0.0	0	0.0	0	0.0	0	0.0	0	91	93	6.0	N
SEPTIEMBRE				4.5	9	0.0	0	0.0	0	0.0	0	0.0	0	0.0	0	0.0	0	0.0	0	91	90	8.0	N
OCTUBRE				4.7	3	0.0	0	0.0	0	0.0	0	4.0	2	0.0	0	0.0	0	0.0	0	95	93	6.0	N
NOVIEMBRE				5.0	2	0.0	0	0.0	0	0.0	0	0.0	0	0.0	0	0.0	0	0.0	0	98	90	6.0	N
DICIEMBRE				4.3	8	0.0	0	0.0	0	0.0	0	0.0	0	0.0	0	0.0	0	0.0	0	93	93	6.0	N
VALOR ANUAL																							



M136 **CHUNCHI** INAMHI

MES	HELIOFANIA (Horas)	TEMPERATURA DEL AIRE A LA SOMBRA (°C)						HUMEDAD RELATIVA (%)				PUNTO DE ROCIO (°C)	TENSION DE VAPOR (hPa)	PRECIPITACION(mm)			Número de días con precipitación		
		ABSOLUTAS		M E D I A S		Máxima día	Mínima día	Máxima día	Mínima día	Media	Mensual			Mensual	Máxima en 24hrs	día			
		Máxima	Mínima	Máxima	Mínima													Mensual	
ENERO		20.8	1	6.2	31	17.0	9.2	13.6	100	28	60	1	91	12.1	14.1	144.1	33.3	27	28
FEBRERO		18.2	25	8.5	21	16.7	9.7	13.8	98	1	78	28	92	12.5	14.5	144.1	17.5	19	27
MARZO		20.0	27	9.5	1	18.0	10.6	14.4	100	4	63	13	87	12.2	14.3	174.9	22.5	30	24
ABRIL		22.0	22	8.5	3	18.8	10.4	14.6	98	10	66	22	87	12.5	14.5	112.0	22.5	24	21
MAYO		20.4	8	9.5	22	18.0	10.6	14.7	98	19	59	7	84	11.9	14.0	98.3	21.0	1	22
JUNIO		22.0	27	9.8	24	19.4	10.8	15.3	98	12	56	9	82	12.0	14.1	46.7	10.2	24	15
JULIO				8.5	28	19.8	10.3	15.2					79	11.6	13.6	3.5	3.3	8	2
AGOSTO		23.6	4	7.0	1	20.4	9.7	15.4	98	10	50	3	79	11.6	13.6	7.7	2.6	29	5
SEPTIEMBRE		26.8	30	7.0	22	20.0	9.5	15.2	98	15	54	26	79	11.5	13.5	12.1	4.4	21	5
OCTUBRE		22.4	12	6.5	2	19.4	9.3	15.4	96	13	56	3	79	11.5	13.6	23.8	6.7	13	9
NOVIEMBRE		21.4	14	7.5	15	19.5	9.5	15.4	98	8	56	6	78	11.5	13.6	27.8	6.9	25	8
DICIEMBRE		21.4	8	7.0	10	19.3	9.1	15.3	98	10	55	23	80	11.6	13.7	9.1	2.0	17	7
VALOR ANUAL				6.2		18.9	9.9	14.9					83	11.9	13.9	804.1	33.3		

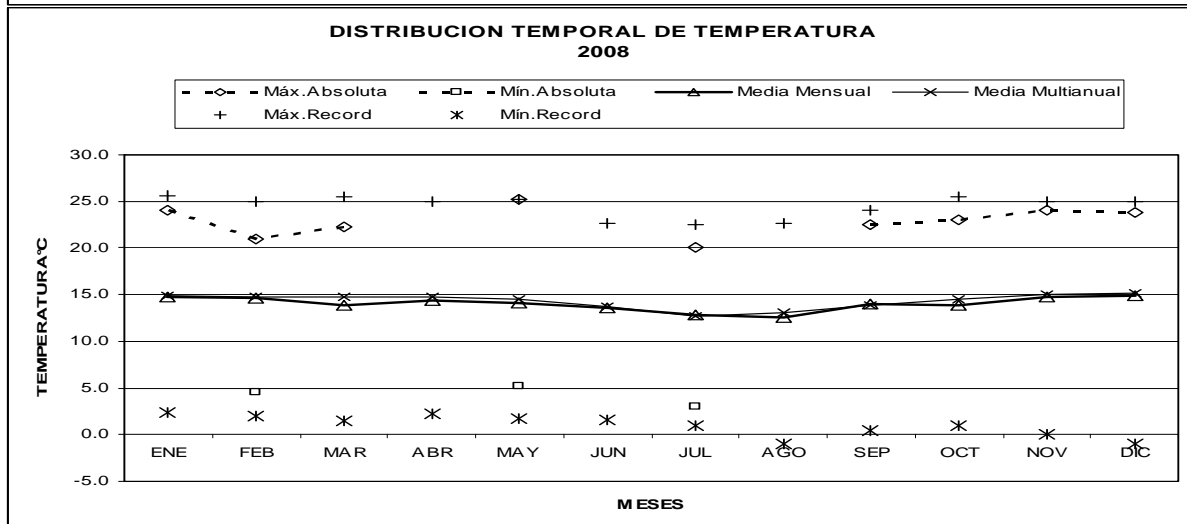
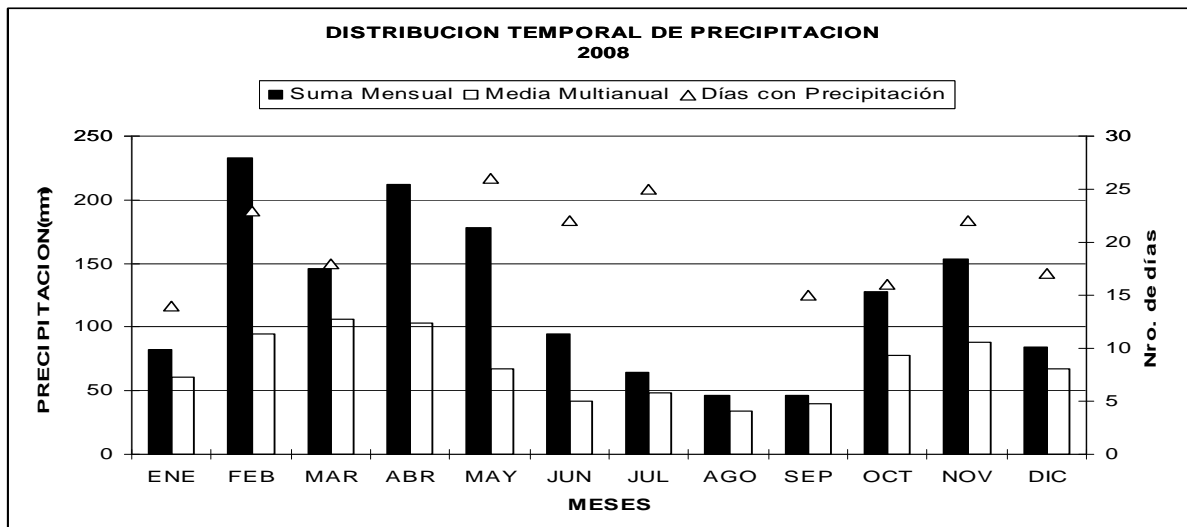
MES	EVAPORACION (mm)		NUBOSIDAD MEDIA (Octas)	VELOCIDAD MEDIA Y FRECUENCIAS DE VIENTO																Vel. Mayor Observada (m/s)	VELOCIDAD MEDIA (Km/h)				
	Suma Mensual	Máxima en 24hrs		N	NE	E	SE	S	SW	W	NW	CALMA	Nro OBS												
	(m/s)	%		(m/s)	%	(m/s)	%	(m/s)	%	(m/s)	%	(m/s)	%	(m/s)	%	(m/s)	%								
ENERO	36.7	3.1	20	7	3.0	9	3.4	9	3.0	3	3.4	10	2.3	3	4.4	22	3.8	27	3.5	18	0	93	8.0	W	
FEBRERO	27.1	1.8	13	5	3.9	9	3.8	6	2.9	8	5.7	3	4.5	7	3.1	25	3.0	25	3.5	15	1	87	9.0	SE	
MARZO	53.0	4.8	18	6	8.0	1	5.0	10	5.0	5	2.8	5	3.0	4	3.6	29	3.4	33	3.4	12	0	93	9.0	NE	
ABRIL	52.5	4.1	12	5	3.7	7	4.1	14	4.0	1	4.8	9	2.7	3	3.4	17	4.1	36	3.2	13	0	90	9.0	NE	
MAYO	49.3	3.0	11	5	3.3	14	2.3	3	3.5	2	4.1	11	3.0	4	3.9	19	3.5	30	3.5	16	0	93	8.0	W	
JUNIO	52.7	3.0	9	4	1.0	1	2.6	9	2.0	2	3.1	9	4.0	3	3.7	22	3.5	31	3.2	22	0	90	9.0	W	
JULIO	66.9			4																					
AGOSTO	79.1	5.6	4	4	3.4	12	3.9	11	3.0	3	5.0	4	4.0	2	2.9	8	3.7	39	3.5	22	0	93	9.0	W	
SEPTIEMBRE	56.8	3.3	30	4	3.0	19	4.2	10	1.3	3	5.0	3	3.0	1	4.3	7	3.9	40	2.8	16	1	90	13.2	W	
OCTUBRE	49.3	3.2	5	4	3.1	11	3.8	13	6.0	4	1.0	1	4.5	2	4.0	13	3.1	37	3.0	19	0	93	9.0	W	
NOVIEMBRE	50.8	2.8	21	4	3.3	17	3.0	3	5.0	2	2.7	3	3.0	2	3.5	17	3.6	38	3.3	18	0	90	12.0	W	
DICIEMBRE	47.4	2.6	8	4	3.1	8	3.6	14	5.2	7	4.0	3	2.8	5	4.2	14	3.6	38	3.4	12	0	93	8.0	W	
VALOR ANUAL	621.6			5																					



M137 **BIBLIAN** INAMHI

MES	HELIOFANIA (Horas)	TEMPERATURA DEL AIRE A LA SOMBRA (°C)						HUMEDAD RELATIVA (%)				PUNTO DE ROCIO (°C)	TENSION DE VAPOR (hPa)	PRECIPITACION(mm)			Número de días con precipitación		
		ABSOLUTAS		M E D I A S				Máxima día	Mínima día	Media	Mensual			Mensual	Máxima en 24hrs	día			
		Máxima	Mínima	Máxima	Mínima	Mensual													
ENERO		24.0	1			20.4	9.5	14.8	98	23	59	25	84	12.0	14.5	82.7	26.9	27	14
FEBRERO		21.0	1	4.6	10	19.1	9.6	14.6	98	26	51	26	84	11.9	14.2	233.4	43.6	27	23
MARZO		22.2	31			19.0	8.5	13.9	98	24	58	13	80	10.4	13.0	145.5	34.0	30	18
ABRIL						19.9	8.8	14.4					81	11.1	13.6	211.8			
MAYO		25.2	2	5.2	5	19.0	9.3	14.1	98	25	66	7	85	11.5	13.9	177.9	30.6	27	26
JUNIO						19.3	7.9	13.6	96	3	56	5	85	11.1	13.6	94.9	25.6	24	22
JULIO		20.0	31	3.0	18	17.1	7.9	12.8					86	10.5	13.1	64.0	12.2	29	25
AGOSTO						17.4	6.7	12.6					85	10.1	12.8	46.6			
SEPTIEMBRE		22.5	20			19.1	8.1	14.0	97	4	67	29	86	11.7	14.1	46.0	11.0	21	15
OCTUBRE		23.0	26			18.7	8.8	13.8	100	29	63	25	86	11.5	14.0	128.2	30.0	19	16
NOVIEMBRE		24.0	28			20.7	8.9	14.8	98	6	69	21	85	12.3	14.8	153.5	29.1	25	22
DICIEMBRE		23.8	5			21.0	8.9	14.9	98	31	68	14	82	11.8	14.4	84.3	23.9	12	17
VALOR ANUAL						19.2	8.6	14.0					84	11.3	13.8	1468.8			

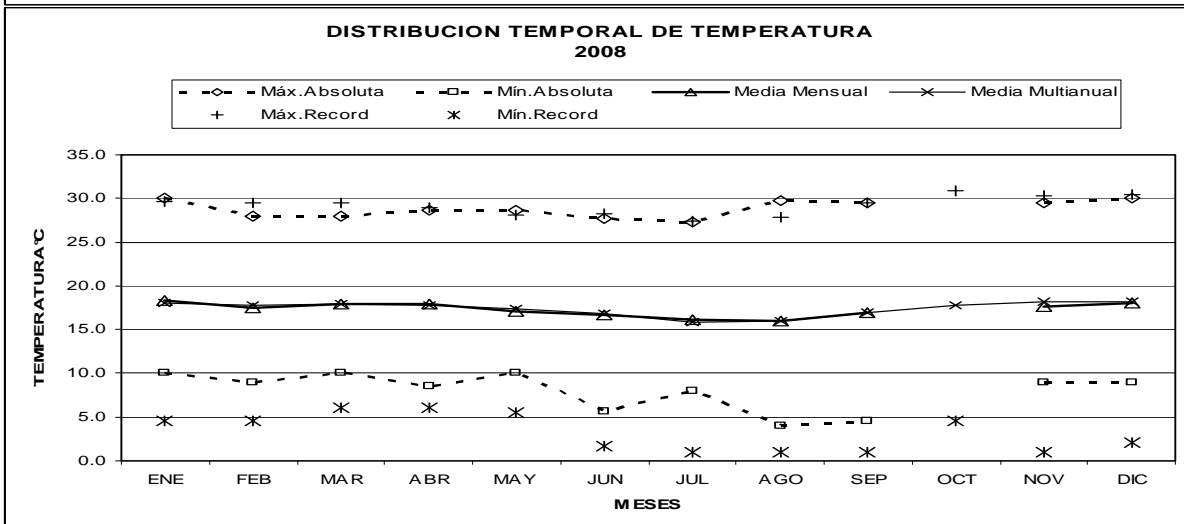
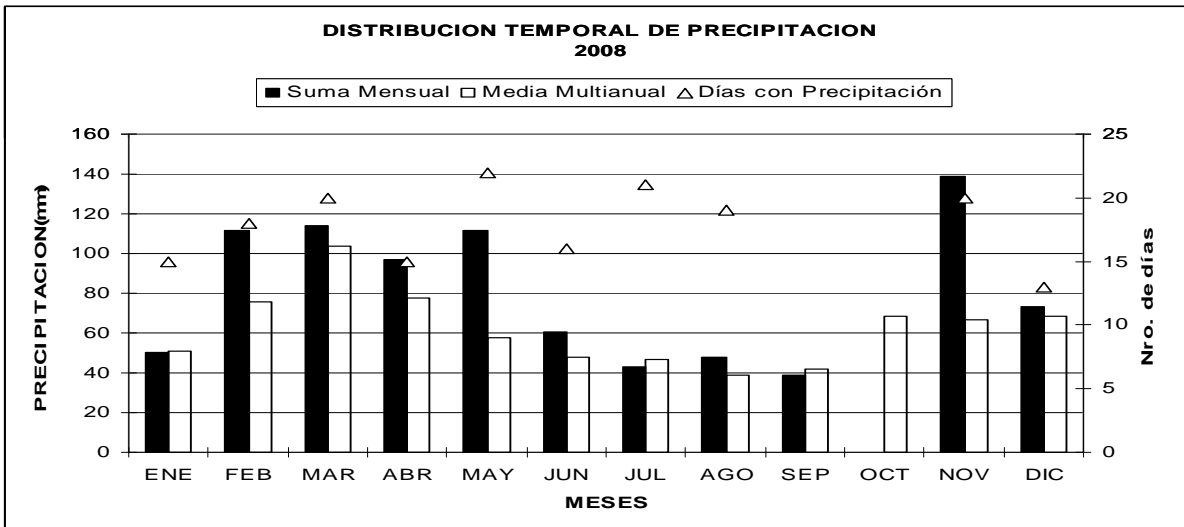
MES	EVAPORACION (mm)		NUBOSIDAD MEDIA (Octas)	VELOCIDAD MEDIA Y FRECUENCIAS DE VIENTO																Vel. Mayor Observada (m/s)	VELOCIDAD MEDIA (Km/h)				
	Suma Mensual	Máxima en 24hrs		N	NE	E	SE	S	SW	W	NW	CALMA	Nro OBS												
	(m/s)	%		(m/s)	%	(m/s)	%	(m/s)	%	(m/s)	%	(m/s)	%	(m/s)	%	(m/s)	%								
ENERO			5	4.0	7	6.3	14	2.0	1	4.9	19	5.9	15	6.2	14	2.0	1	3.9	15	14	93	12.0	SW	2.2	
FEBRERO			6	5.0	2	3.5	14	0.0	0	3.8	23	3.9	17	4.7	26	0.0	0	4.4	10	7	87	10.0	SW	2.3	
MARZO			6	5.7	8	5.3	16	0.0	0	6.3	22	4.6	15	4.7	22	0.0	0	2.8	11	8	93	12.0	NE	2.0	
ABRIL			6																						2.1
MAYO			6	4.0	10	4.5	9	0.0	0	5.0	27	4.2	18	3.1	15	0.0	0	2.5	9	13	93	10.0	SE	1.9	
JUNIO			6	4.0	2	2.8	6	2.0	1	4.2	24	4.3	22	5.4	20	0.0	0	2.7	12	12	90	8.0	SE	2.0	
JULIO			6	3.6	10	5.4	14	0.0	0	4.7	20	5.4	18	4.1	16	0.0	0	3.2	11	11	93	8.0	SW	2.4	
AGOSTO			6																						2.1
SEPTIEMBRE			6	2.0	1	3.0	2	0.0	0	5.4	28	5.3	23	4.7	23	0.0	0	4.0	3	19	90	12.0	S	2.1	
OCTUBRE			5	6.0	13	4.7	12	0.0	0	5.2	15	6.0	12	5.5	18	0.0	0	6.4	12	18	93	12.0	N	2.4	
NOVIEMBRE			6	6.0	6	4.5	13	0.0	0	4.6	14	5.0	16	5.2	20	4.0	1	3.8	13	17	90	12.0	SW	2.1	
DICIEMBRE			6	6.8	5	6.3	7	0.0	0	5.8	30	4.7	12	6.0	20	0.0	0	6.6	8	18	93	14.0	NW	2.1	
VALOR ANUAL			6																						2.0



M138 PAUTE INAMHI

MES	HELIOFANIA (Horas)	TEMPERATURA DEL AIRE A LA SOMBRA (°C)						HUMEDAD RELATIVA (%)				PUNTO DE ROCIO (°C)	TENSION DE VAPOR (hPa)	PRECIPITACION(mm)			Número de días con precipitación		
		ABSOLUTAS		M E D I A S				Máxima día	Mínima día	Media	Mensual			Mensual	Máxima en 24hrs	día			
		Máxima	día	Máxima	Mínima	Mensual													
ENERO		30.0	10	10.0	10	25.8	12.5	18.3	98	1	41	10	78	13.9	15.9	50.2	11.4	28	15
FEBRERO		28.0	15	9.0	10	24.4	12.4	17.5	98	8	50	15	79	13.6	15.6	111.3	29.1	27	18
MARZO		28.0	1	10.0	9	25.6	11.9	17.9	98	10	49	21	78	13.5	15.5	113.8	17.2	28	20
ABRIL		28.7	8	8.5	13	25.3	12.0	17.9	98	17	47	28	78	13.7	15.7	96.7	17.6	11	15
MAYO		28.7	16	10.0	5	23.6	12.1	17.1	98	6	47	7	80	13.5	15.5	111.4	24.5	27	22
JUNIO		27.7	18	5.7	6	23.7	10.9	16.7	98	8	37	6	79	12.6	14.6	60.4	21.5	21	16
JULIO		27.3	18	8.0	19	22.6	10.9	16.1	98	12	45	17	78	12.0	14.0	42.8	6.0	13	21
AGOSTO		29.7	28	4.0	17	22.5	10.2	16.0	98	7	37	17	80	12.1	14.2	47.6	6.7	31	19
SEPTIEMBRE		29.5	4	4.5	12	24.5	10.7	17.0					78	12.5	14.6	38.6			
OCTUBRE																			
NOVIEMBRE		29.5	17	9.0	6	25.4	11.8	17.6	96	4	43	15	79	13.5	15.5	139.0	35.5	25	20
DICIEMBRE		30.0	17	9.0	4	26.3	11.8	18.0	98	11	41	21	78	13.6	15.6	73.5	36.2	19	13
VALOR ANUAL																			

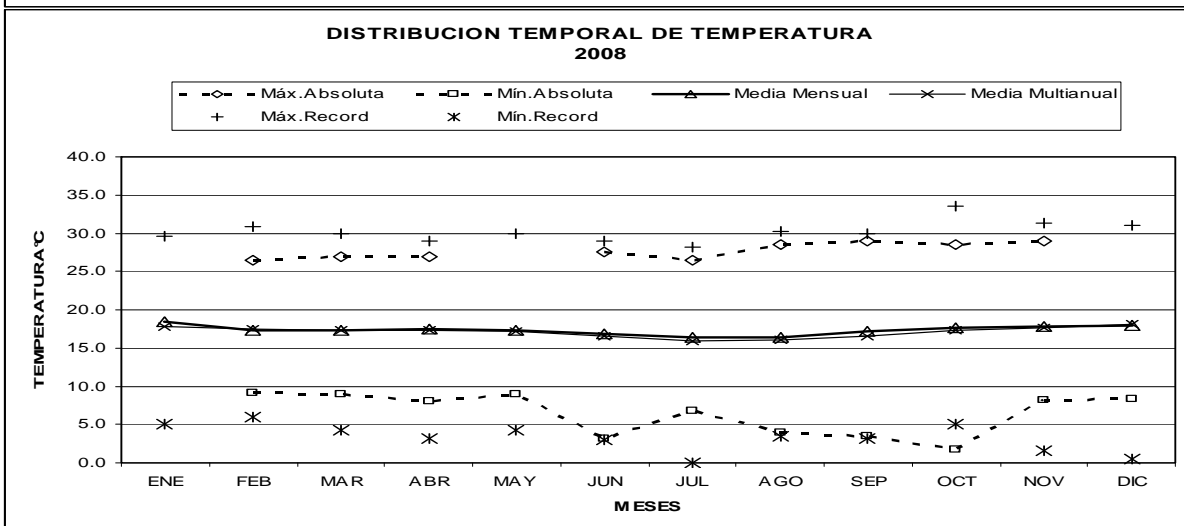
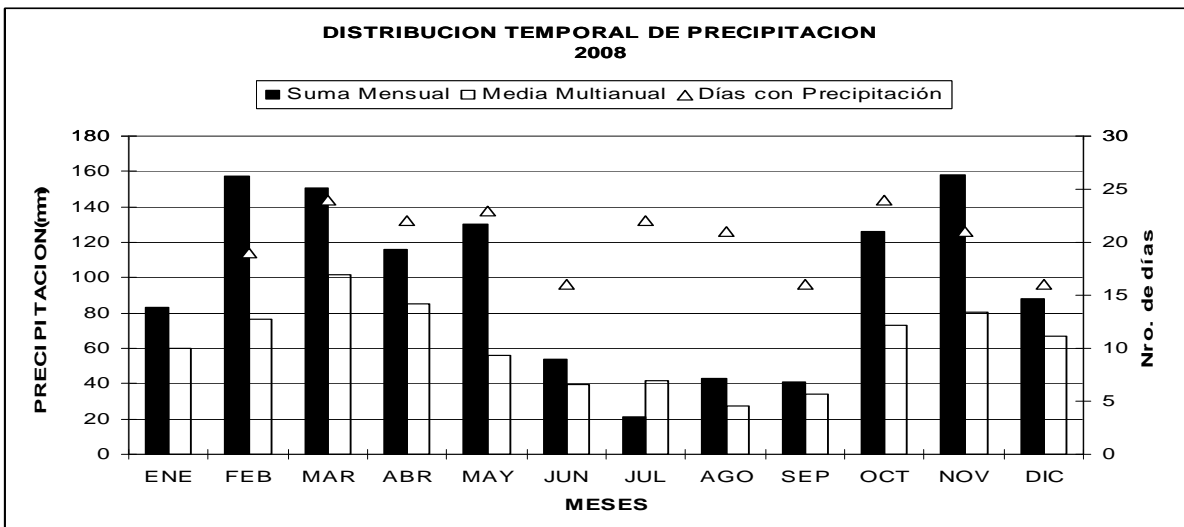
MES	EVAPORACION (mm)		NUBOSIDAD MEDIA (Octas)	VELOCIDAD MEDIA Y FRECUENCIAS DE VIENTO														Vel. Mayor Observada (m/s) DIR	VELOCIDAD MEDIA (Km/h)				
	Suma Mensual	Máxima en 24hrs día		N		NE		E		SE		S		SW		W				NW		CALMA	Nro OBS
	(m/s)	%		(m/s)	%	(m/s)	%	(m/s)	%	(m/s)	%	(m/s)	%	(m/s)	%	(m/s)	%			(m/s)	%	%	
ENERO			6	1.9	10	1.8	19	3.0	25	2.5	2	2.0	1	0.0	0	2.0	1	1.5	4	38	93	6.0	N
FEBRERO			6	1.9	12	2.0	23	2.1	20	2.5	2	2.0	2	0.0	0	0.0	0	1.3	10	31	87	4.0	E
MARZO			6	1.4	15	1.9	14	2.5	20	2.5	4	3.0	1	2.0	1	1.5	2	1.3	4	38	93	6.0	E
ABRIL			6	1.3	14	1.8	17	2.6	22	1.0	1	2.5	2	0.0	0	0.0	0	1.3	7	37	90	5.0	E
MAYO			6	1.3	12	1.6	14	2.8	23	1.7	7	1.0	1	0.0	0	0.0	0	1.2	5	39	93	6.0	E
JUNIO			6	1.4	20	1.8	23	2.4	23	3.0	2	2.0	1	0.0	0	1.0	1	1.0	4	24	90	4.0	NE
JULIO			6	1.1	18	1.5	13	2.1	24	2.0	7	3.0	1	0.0	0	0.0	0	1.5	2	36	93	4.0	E
AGOSTO			6	1.1	15	2.0	25	2.7	16	2.0	7	1.7	3	0.0	0	1.0	1	1.4	5	28	93	5.0	E
SEPTIEMBRE			6																				
OCTUBRE			6																				
NOVIEMBRE			6	1.2	14	1.7	10	2.3	22	2.0	2	1.5	2	1.0	2	3.0	2	2.0	1	43	90	6.0	E
DICIEMBRE			6	1.4	18	1.8	19	2.6	15	2.3	7	1.3	3	1.0	1	1.0	2	1.1	9	26	93	4.0	NE
VALOR ANUAL																							



M139 **GUALACEO** INAMHI

MES	HELIOFANIA (Horas)	TEMPERATURA DEL AIRE A LA SOMBRA (°C)						HUMEDAD RELATIVA (%)				PUNTO DE ROCIO (°C)	TENSION DE VAPOR (hPa)	PRECIPITACION(mm)			Número de días con precipitación		
		ABSOLUTAS		M E D I A S		Máxima	Minima	Mensual	Máxima día	Minima día	Media			Mensual	Máxima en 24hrs	día			
		Máxima	Minima	Máxima	Minima														
ENERO				24.9	12.1	18.4				69	11.9	13.9	82.9						
FEBRERO		26.5	15	9.2	11	23.7	12.2	17.4	98	19	43	2	77	12.9	15.0	157.7	32.0	19	
MARZO		27.0	28	9.0	12	23.8	11.6	17.3	98	7	45	3	77	13.0	15.1	151.0	27.8	5	24
ABRIL		27.0	7	8.0	13	24.1	11.5	17.5	98	1	54	4	78	13.3	15.3	116.2	27.5	4	22
MAYO				9.0	7	22.9	11.9	17.3	100	27	31	15	76	12.5	14.5	130.0	22.4	25	23
JUNIO		27.5	19	3.2	5	23.1	10.2	16.8	100	23	33	5	72	11.1	13.3	53.8	19.5	21	16
JULIO		26.5	31	6.8	18	21.9	10.5	16.4					72	11.0	13.2	21.2	4.7	8	22
AGOSTO		28.5	28	4.0	17	22.6	9.6	16.3					72	10.7	12.9	43.0	6.5	31	21
SEPTIEMBRE		29.0	21	3.4	13	23.6	9.8	17.1	98	2	39	19	69	10.7	12.9	41.2	11.8	21	16
OCTUBRE		28.5	4	1.8	18	23.8	11.6	17.6	98	13	35	4	72	12.0	14.0	125.8	32.5	27	24
NOVIEMBRE		29.0	19	8.2	17	24.3	11.4	17.8	96	4	40	14	72	12.3	14.4	158.1	38.0	15	21
DICIEMBRE				8.4	22	25.0	11.4	18.0	96	13	40	17	73	12.6	14.6	88.2	22.2	11	16
VALOR ANUAL						23.6	11.2	17.3					73	12.0	14.1	1169.1			

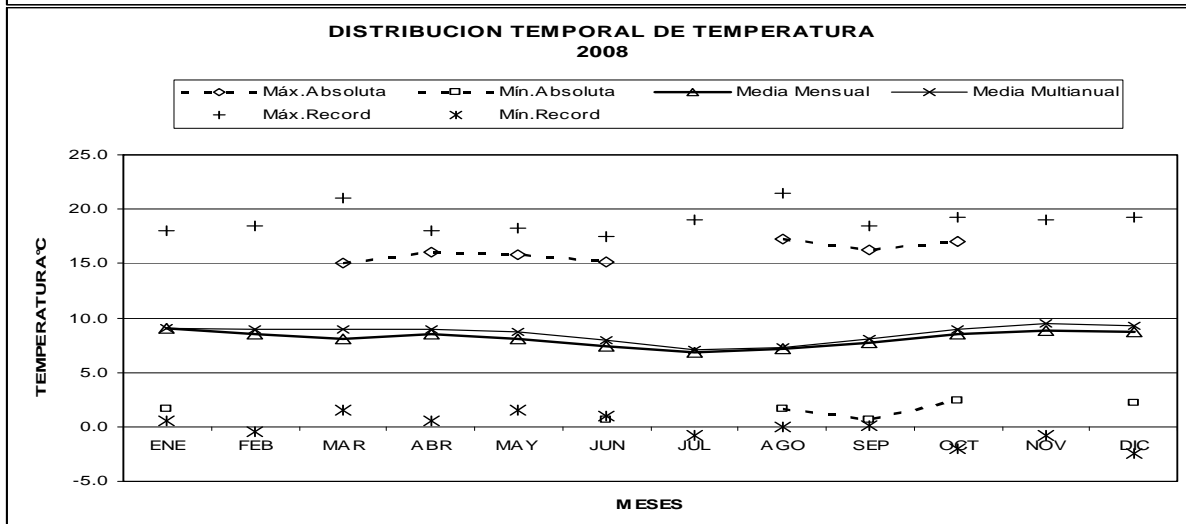
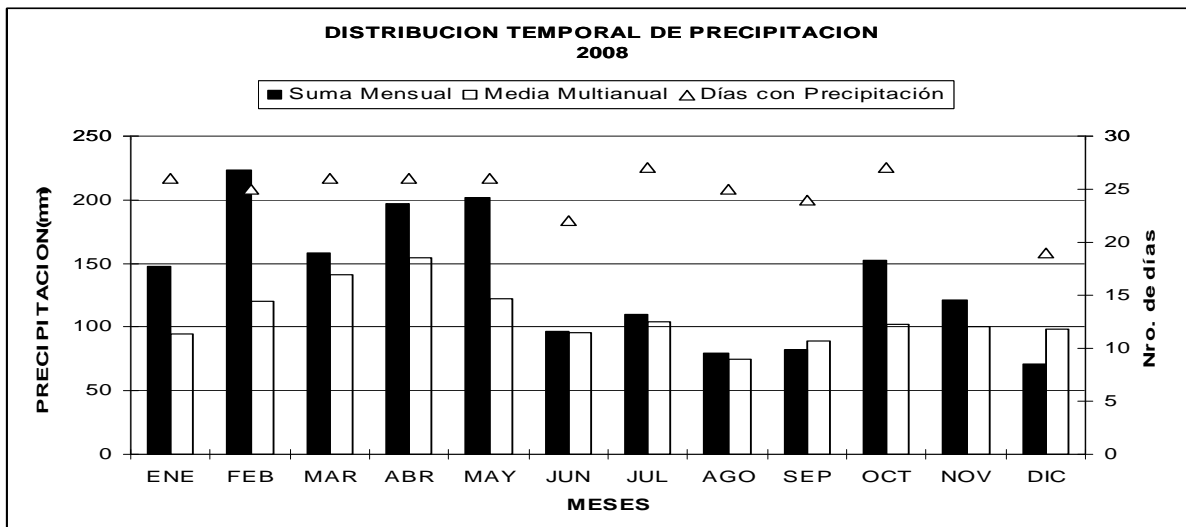
MES	EVAPORACION (mm)		NUBOSIDAD MEDIA (Octas)	VELOCIDAD MEDIA Y FRECUENCIAS DE VIENTO												Vel. Mayor Observada (m/s)	VELOCIDAD MEDIA (Km/h)							
	Suma Mensual	Máxima en 24hrs		N	NE	E	SE	S	SW	W	NW	CALMA	Nro OBS											
	(m/s)	(%)		(m/s)	(%)	(m/s)	(%)	(m/s)	(%)	(m/s)	(%)	(m/s)	(%)	(m/s)	(%)			(%)						
ENERO			6																					
FEBRERO			7	1.7	28	2.3	5	0.0	0	1.9	9	1.0	2	1.6	24	1.0	13	1.6	20	0	87	4.0	N	
MARZO			7	1.9	29	3.5	2	0.0	0	1.2	5	1.7	3	1.9	20	1.4	18	1.4	22	0	93	12.0	N	
ABRIL			7	1.8	14	2.4	6	1.0	2	2.0	3	1.0	1	2.1	29	1.2	17	1.4	28	0	90	4.0	N	
MAYO			7	1.6	14	1.0	1	0.0	0	1.5	7	2.0	2	1.9	33	1.3	17	1.2	26	0	93	4.0	SW	
JUNIO			6	1.7	17	2.7	3	0.0	0	2.0	10	1.0	1	2.0	33	1.0	14	1.3	20	1	90	6.0	NW	
JULIO			6																					
AGOSTO			7	1.2	32	1.7	10	0.0	0	1.4	13	0.0	0	2.3	29	0.0	0	1.5	16	0	93	5.0	SW	
SEPTIEMBRE			6	1.4	31	1.4	12	0.0	0	1.6	10	0.0	0	2.6	23	0.0	0	1.4	23	0	90	4.0	SW	
OCTUBRE			7	1.4	31	1.9	9	1.0	1	2.0	8	0.0	0	2.1	25	0.0	0	1.4	27	0	93	4.0	SE	
NOVIEMBRE			7	1.3	27	1.8	19	0.0	0	2.0	1	0.0	0	1.8	22	0.0	0	1.8	31	0	90	4.0	SW	
DICIEMBRE			6	1.1	31	1.4	12	0.0	0	1.8	14	0.0	0	1.5	18	0.0	0	1.5	25	0	93	3.1	SW	
VALOR ANUAL			7																					



M141 EL LABRADO INAMHI

MES	HELIOFANIA (Horas)	TEMPERATURA DEL AIRE A LA SOMBRA (°C)					HUMEDAD RELATIVA (%)				PUNTO DE ROCIO (°C)	TENSION DE VAPOR (hPa)	PRECIPITACION(mm)			Número de días con precipitación			
		ABSOLUTAS		M E D I A S			Máxima día	Mínima día	Media	Mensual			Máxima en 24hrs	Mínima en 24hrs					
		Máxima día	Mínima día	Máxima	Mínima	Mensual													
ENERO		1.6	11	13.7	5.3	9.1	100	3	57	12	93	8.0	10.8	148.2	15.2	1	26		
FEBRERO				12.5		8.5	100	14	75	6	94	7.6	10.5	223.9	22.0	19	25		
MARZO		15.0	27	12.9		8.1	100	4	48	7	91	6.7	9.9	158.5	22.4	5	26		
ABRIL		16.0	28	13.4		8.5	100	8	66	20	90	6.8	10.0	196.8	27.2	10	26		
MAYO		15.8	6	12.2	5.4	8.1	100	1	64	6	92	6.8	9.9	201.4	18.3	31	26		
JUNIO		15.2	26	0.6	5	11.5	4.8	7.4	100	2	60	4	94	6.4	9.7	96.6	16.5	21	22
JULIO				9.9	5.0	6.9	100	3	71	28	95	6.1	9.5	109.4	12.7	31	27		
AGOSTO		17.2	28	1.6	12	10.8	4.8	7.2	100	1	51	28	94	6.3	9.6	79.6	17.9	31	25
SEPTIEMBRE		16.2	24	0.6	13	11.1	4.7	7.7	100	2	62	25	94	6.7	9.8	82.6	11.4	1	24
OCTUBRE		17.0	3	2.4	3	12.8	5.6	8.5	100	4	54	3	93	7.3	10.3	152.9	23.2	26	27
NOVIEMBRE				13.0	5.6	8.8					91	7.4	10.3	121.3					
DICIEMBRE			2.2	18	13.3	5.0	8.7		100	5	57	30	93	7.6	10.5	70.8	16.8	23	19
VALOR ANUAL				12.3		8.1					92	7.0	10.1	1642.0					

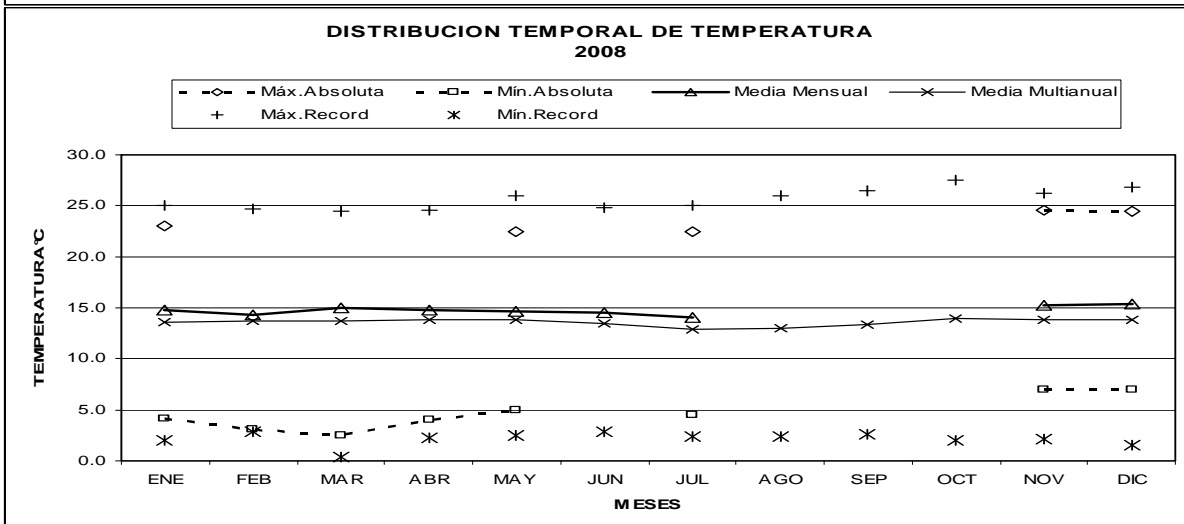
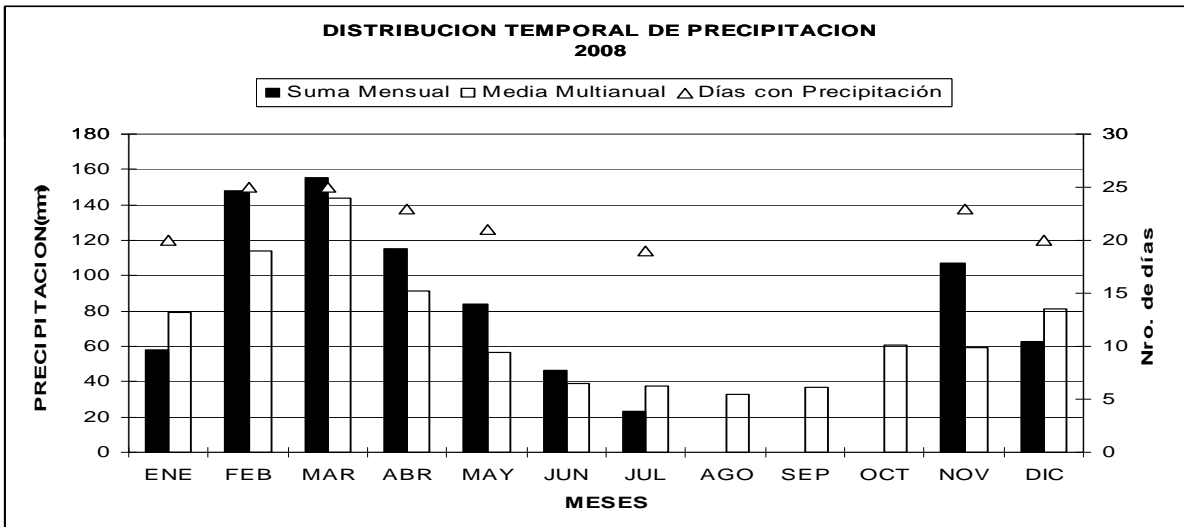
MES	EVAPORACION (mm)		NUBOSIDAD MEDIA (Octas)	VELOCIDAD MEDIA Y FRECUENCIAS DE VIENTO												Vel. Mayor Observada (m/s)	VELOCIDAD MEDIA (Km/h)							
	Suma Mensual	Máxima en 24hrs		N	NE	E	SE	S	SW	W	NW	CALMA	Nro OBS											
	(m/s)	%		(m/s)	%	(m/s)	%	(m/s)	%	(m/s)	%	(m/s)	%	(m/s)	%			(m/s)	%					
ENERO			8	0.0	0	2.8	9	7.0	2	4.3	57	0.0	0	4.2	11	0.0	0	2.8	11	11	93	8.0	SE	
FEBRERO			7	0.0	0	4.8	12	6.0	1	4.5	39	0.0	0	4.5	5	4.0	5	5.4	18	21	87	8.0	SE	
MARZO			7	0.0	0	3.3	10	0.0	0	3.1	41	0.0	0	4.0	3	0.0	0	3.4	23	24	93	8.0	NW	
ABRIL			7	0.0	0	2.0	6	0.0	0	2.8	49	0.0	0	2.0	3	0.0	0	2.5	18	24	90	6.0	NW	
MAYO			7	0.0	0	2.7	3	0.0	0	2.7	54	0.0	0	2.5	4	0.0	0	2.4	15	24	93	4.0	NW	
JUNIO			7	0.0	0	2.5	9	0.0	0	3.2	59	0.0	0	3.6	6	0.0	0	2.3	13	13	90	8.0	SE	
JULIO			7	0.0	0	3.5	4	0.0	0	3.2	71	0.0	0	2.3	9	0.0	0	3.1	8	9	93	8.0	SE	
AGOSTO			7	0.0	0	2.0	1	2.0	1	3.1	55	2.0	1	3.3	10	0.0	0	2.7	12	20	93	8.0	SE	
SEPTIEMBRE			7	0.0	0	3.3	3	2.0	1	2.9	57	0.0	0	3.1	17	0.0	0	2.0	4	18	90	8.0	SE	
OCTUBRE			7	0.0	0	2.4	11	0.0	0	2.9	36	0.0	0	4.0	7	0.0	0	3.1	25	23	93	8.0	NW	
NOVIEMBRE			7																					
DICIEMBRE			7	0.0	0	2.9	15	6.7	3	3.3	25	0.0	0	3.4	16	0.0	0	2.8	26	15	93	14.0	SE	
VALOR ANUAL			7																					



M142 SARAGURO INAMHI

MES	HELIOFANIA (Horas)	TEMPERATURA DEL AIRE A LA SOMBRA (°C)						HUMEDAD RELATIVA (%)				PUNTO DE ROCIO (°C)	TENSION DE VAPOR (hPa)	PRECIPITACION(mm)			Número de días con precipitación			
		ABSOLUTAS		M E D I A S				Máxima día	Mínima día	Media	Mensual			Mensual	Máxima en					
		Máxima día	Mínima día	Máxima	Mínima	Mensual	24hrs								día					
ENERO		23.0	1	4.1	18	20.5	8.1	14.8			75	10.2	12.8	58.2	18.5	25	20			
FEBRERO				3.1	15	20.0	7.2	14.3			85	11.7	14.0	148.0	23.3	16	25			
MARZO				2.5	21	21.4	6.4	15.0	100	10	53	13	84	12.1	14.2	155.5	26.8	30	25	
ABRIL				4.0	14	21.1	7.2	14.8	99	7	55	5	86	12.3	14.3	115.3	18.6	7	23	
MAYO		22.5	7	5.0	7	20.1	8.9	14.6	99	1	56	4	84	11.8	13.9	83.7	18.0	27	21	
JUNIO						20.5	9.6	14.5			81	11.1	13.3	46.1						
JULIO		22.5	31	4.5	19	19.0	9.9	14.1	99	9	56	14	83	11.0	13.2	23.2	4.2	11	19	
AGOSTO																				
SEPTIEMBRE																				
OCTUBRE																				
NOVIEMBRE		24.6	8	7.0	16	22.3	10.0	15.2	98	1	62	9	89	13.2	15.3	107.0	16.0	26	23	
DICIEMBRE		24.5	19	7.0	21	22.2	10.4	15.3	100	31	71	27	92	13.9	16.1	62.6	12.9	27	20	
VALOR ANUAL																				

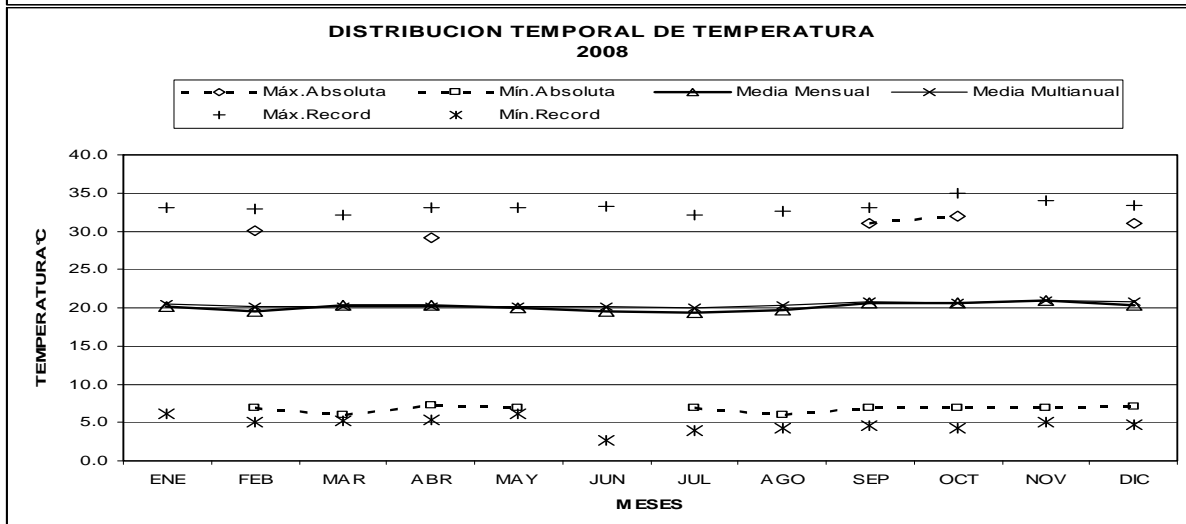
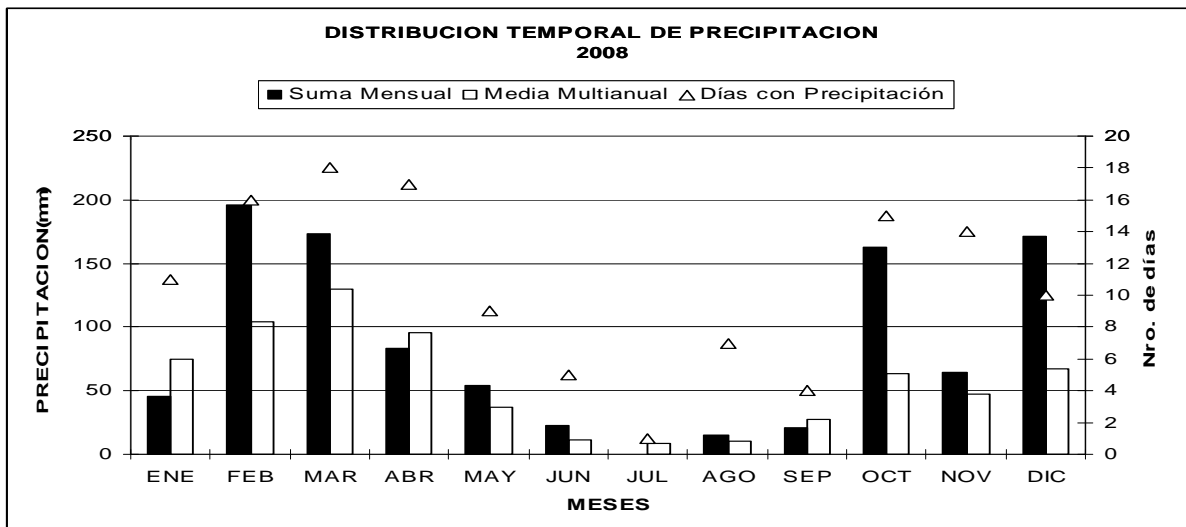
MES	EVAPORACION (mm)		NUBOSIDAD MEDIA (Octas)	VELOCIDAD MEDIA Y FRECUENCIAS DE VIENTO																Vel. Mayor Observada (m/s) DIR	VELOCIDAD MEDIA (Km/h)			
	Suma Mensual	Máxima en 24hrs día		N	NE	E	SE	S	SW	W	NW	CALMA	Nro OBS											
	(m/s)	%		(m/s)	%	(m/s)	%	(m/s)	%	(m/s)	%	(m/s)	%	(m/s)	%	(m/s)	%							
ENERO			7	0.0	0	2.7	3	0.0	0	3.4	8	1.0	1	3.3	13	0.0	0	2.1	15	60	93	7.0	SW	
FEBRERO			7	0.0	0	2.6	8	3.0	1	3.3	7	3.0	1	2.0	6	1.0	2	2.3	14	61	87	5.0	NW	
MARZO			7	0.0	0	3.2	5	0.0	0	3.1	15	2.0	2	1.9	11	0.0	0	3.5	7	60	93	5.0	SE	
ABRIL			7	3.0	1	2.8	7	0.0	0	3.1	11	2.0	2	2.0	9	1.0	3	3.2	6	61	90	6.0	NW	
MAYO			6	2.0	2	5.5	2	0.0	0	4.2	10	2.5	2	2.2	22	1.0	3	2.3	4	55	93	6.0	SE	
JUNIO			6																					
JULIO			7	0.0	0	4.4	8	4.0	1	3.8	27	2.8	4	1.7	10	2.0	2	2.0	1	47	93	10.0	NE	
AGOSTO																								
SEPTIEMBRE																								
OCTUBRE																								
NOVIEMBRE			7	3.2	7	3.5	9	4.1	8	3.0	2	1.5	2	2.3	9	2.1	9	2.0	1	53	90	9.0	E	
DICIEMBRE			7	4.1	11	4.6	8	2.8	4	4.0	2	3.3	8	2.3	13	2.3	10	2.3	7	39	93	8.0	NE	
VALOR ANUAL																								



M143 MALACATOS INAMHI

MES	HELIOFANIA (Horas)	TEMPERATURA DEL AIRE A LA SOMBRA (°C)						HUMEDAD RELATIVA (%)				PUNTO DE ROCIO (°C)	TENSION DE VAPOR (hPa)	PRECIPITACION(mm)			Número de días con precipitación						
		ABSOLUTAS		M E D I A S		Mensual	Máxima día	Mínima día	Méd. día	Méd. día	Méd. día			Mensual	Máxima en 24hrs	Méd. día							
		Máxima	Mínima	Máxima	Mínima																		
ENERO				28.1	9.5	20.2	94	27	51	1	76	15.7	18.5	45.6	15.7	12	11						
FEBRERO		30.1	11	7.0	5	27.1	9.2	19.6				92	1	54	23	77	15.4	18.1	195.7	49.3	18	16	
MARZO				6.0	1	27.5	7.9	20.3						173.0	52.0	3	18	15.4	18.2				
ABRIL		29.2	26	7.2	16	27.2	8.8	20.3	85	15	53	4	75	15.6	18.5	83.4	13.5	2	17				
MAYO				7.0	6	27.3	9.5	20.0	93	13	40	24	76	15.6	18.5	54.1	25.6	24	9				
JUNIO						27.3	9.3	19.6						15.8	18.9	22.3	10.0	21	5				
JULIO				7.0	31	25.8	10.0	19.3	93	31	67	13	78	15.4	18.1	0.1	0.1	9	1				
AGOSTO				6.0	16	27.3	9.6	19.7	93	9	63	14	77	15.6	18.6	14.7	4.9	10	7				
SEPTIEMBRE		31.1	24	7.0	13	28.2	9.6	20.6	92	30	20	4	77	16.2	19.4	20.6	8.5	20	4				
OCTUBRE		32.0	2	7.0	6	28.4	9.4	20.6	92	7	49	12	75	16.0	19.2	162.9	42.2	27	15				
NOVIEMBRE				7.0	15	28.0	9.5	20.9	92	30	60	20	76	16.4	19.6	64.5	23.0	1	14				
DICIEMBRE		31.1	5	7.1	8	28.0	9.6	20.3	92	25	62	30	78	16.3	19.5	171.2	50.2	5	10				
VALOR ANUAL						27.5	9.3	20.1					76	15.8	18.8	1008.1	52.0						

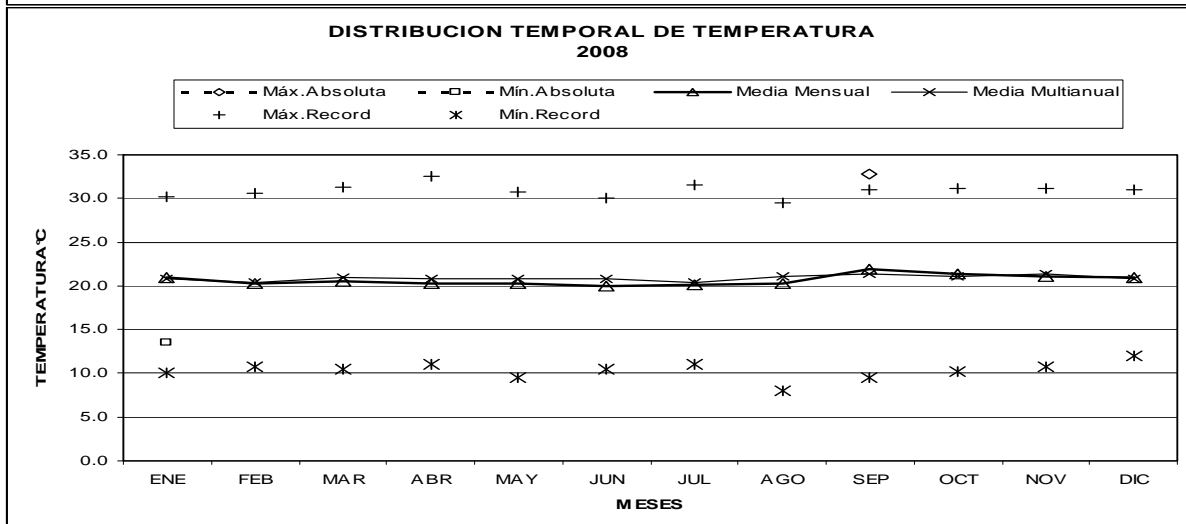
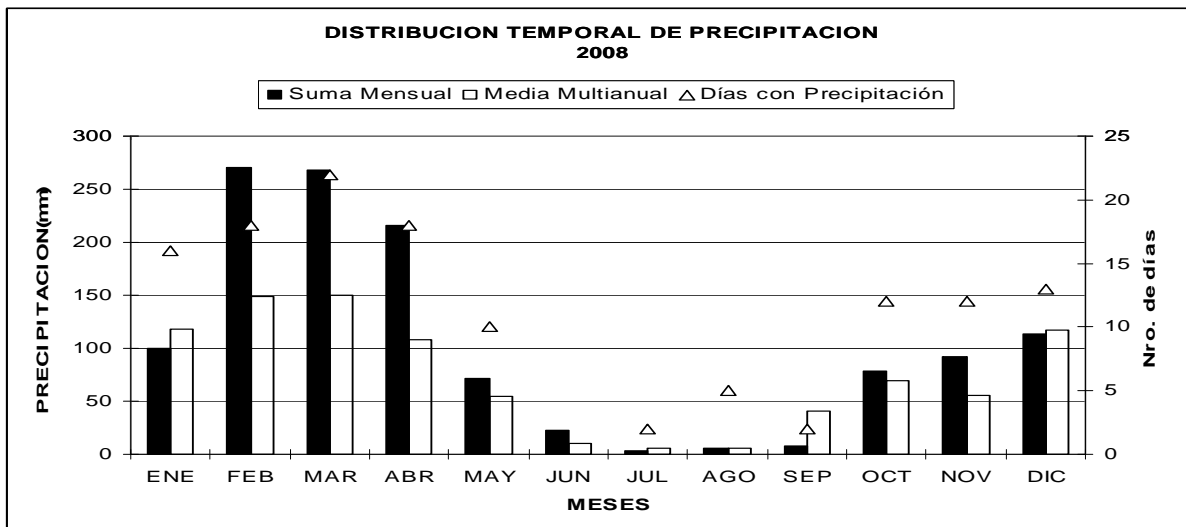
MES	EVAPORACION (mm)		NUBOSIDAD MEDIA (Octas)	VELOCIDAD MEDIA Y FRECUENCIAS DE VIENTO														Vel. Mayor Observada (m/s) DIR	VELOCIDAD MEDIA (Km/h)					
	Suma Mensual	Máxima en 24hrs día		N	NE	E	SE	S	SW	W	NW	CALMA	Nro OBS											
	(m/s)	(%)		(m/s)	(%)	(m/s)	(%)	(m/s)	(%)	(m/s)	(%)	(m/s)	(%)	(m/s)	(%)	(m/s)	(%)							
ENERO			8																					
FEBRERO			7	4.0	3	2.0	1	3.8	9	0.0	0	3.0	12	6.0	1	2.7	3	0.0	0	70	87	6.0	SW	
MARZO			6																					
ABRIL			7	3.3	9	6.0	1	3.6	6	0.0	0	3.5	14	4.0	1	3.3	3	0.0	0	66	90	6.0	S	
MAYO			5																					
JUNIO			5																					
JULIO			6	4.6	15	6.0	1	4.0	4	0.0	0	3.1	12	0.0	0	4.7	3	0.0	0	65	93	10.0	N	
AGOSTO			6	4.2	19	8.0	1	5.0	4	2.7	3	3.6	11	6.7	3	6.0	5	0.0	0	53	93	12.0	W	
SEPTIEMBRE			5	5.7	16	2.0	1	6.0	2	0.0	0	3.5	14	0.0	0	3.5	4	0.0	0	62	90	10.0	N	
OCTUBRE			6	3.8	18	0.0	0	6.0	1	0.0	0	2.5	12	0.0	0	0.0	0	0.0	0	69	93	10.0	N	
NOVIEMBRE			6	2.3	7	0.0	0	3.8	10	4.0	1	2.9	10	0.0	0	2.0	2	0.0	0	70	90	6.0	E	
DICIEMBRE			6	2.0	7	2.0	1	3.3	9	2.7	3	2.6	11	0.0	0	6.0	1	0.0	0	69	93	6.0	W	
VALOR ANUAL			6																					



M145 QUINARA INAMHI INAMHI

MES	HELIOFANIA (Horas)	TEMPERATURA DEL AIRE A LA SOMBRA (°C)					HUMEDAD RELATIVA (%)				PUNTO DE ROCIO (°C)	TENSION DE VAPOR (hPa)	PRECIPITACION(mm)			Número de días con precipitación	
		ABSOLUTAS		M E D I A S			Máxima día	Mínima día	Media	Mensual			Mensual	Máxima en 24hrs	día		
		Máxima día	Mínima día	Máxima	Mínima	Mensual											
ENERO		13.5	22	26.5	15.5	21.0	100	4	66	20	92	19.5	23.0	99.8	23.3	27	16
FEBRERO				25.1	15.5	20.2	100	1	55	21	91	18.6	21.6	269.9	53.7	18	18
MARZO				26.0	15.2	20.5	100	3	76	17	92	19.1	22.5	268.1	37.8	28	22
ABRIL				25.6	14.9	20.2	100	1	66	6	92	18.9	22.1	215.9	39.9	7	18
MAYO				25.2	13.6	20.3	100	3	70	25	90	18.5	21.8	71.7	20.2	26	10
JUNIO				26.1		20.0					72	14.4	16.7	23.0			
JULIO				26.4		20.1					68	13.5	15.7	3.1	2.8	31	2
AGOSTO				27.8	12.2	20.2	100	1	34	17	66	12.9	15.1	6.0	2.8	10	5
SEPTIEMBRE	32.8	19		28.8	15.1	21.9	98	1	34	4	58	12.7	14.8	7.4	4.4	30	2
OCTUBRE				28.9	15.1	21.4	98	2	32	12	68	14.5	16.7	78.6	25.0	27	12
NOVIEMBRE						21.1	100	9	38	7	70	14.8	16.9	92.6	29.4	1	12
DICIEMBRE						21.0	100	2	55	1	87	18.7	22.0	113.3	26.2	14	13
VALOR ANUAL						20.7					78	16.3	19.1	1249.4			

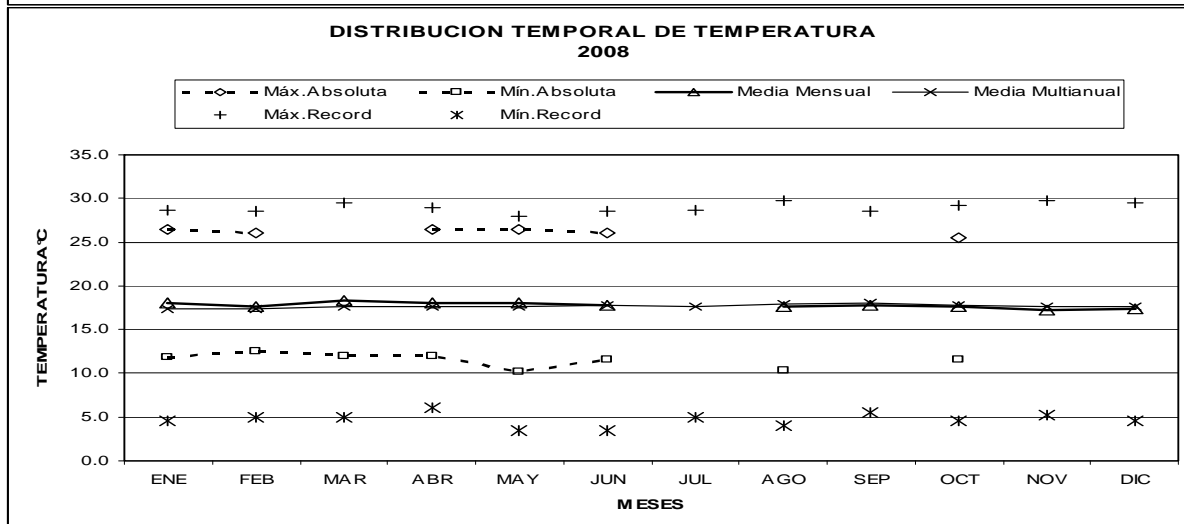
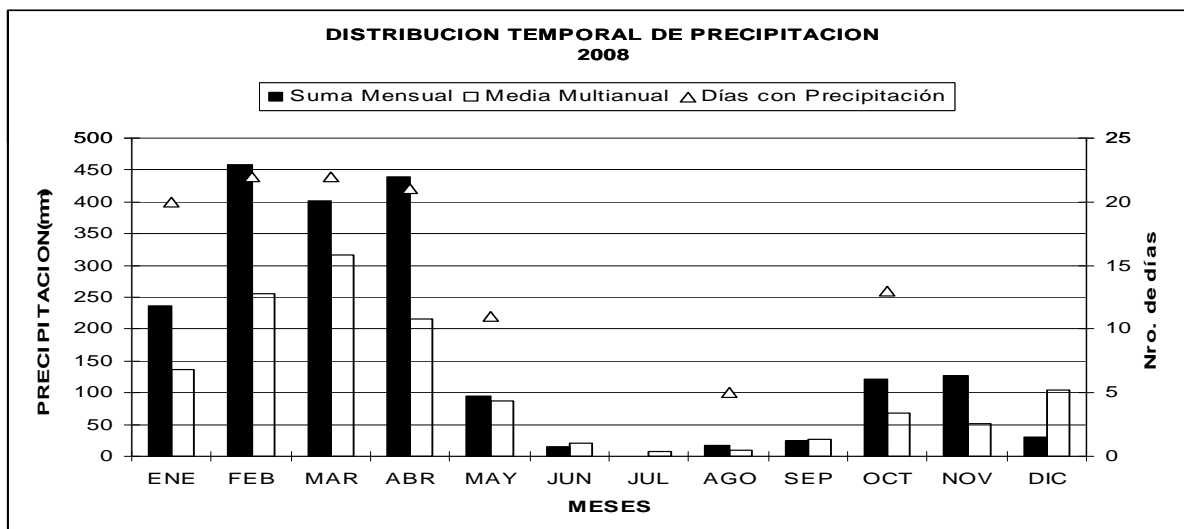
MES	EVAPORACION (mm)		NUBOSIDAD MEDIA (Octas)	VELOCIDAD MEDIA Y FRECUENCIAS DE VIENTO																Vel. Mayor Observada (m/s) DIR	VELOCIDAD MEDIA (Km/h)					
	Suma Mensual	Máxima en 24hrs día		N	NE	E	SE	S	SW	W	NW	CALMA	Nro OBS													
	(m/s)	%		(m/s)	%	(m/s)	%	(m/s)	%	(m/s)	%	(m/s)	%	(m/s)	%	(m/s)	%									
ENERO	114.2	6.5	5	7	3.5	4	3.0	2	4.0	2	8.0	2	5.0	7	5.0	3	3.0	2	0.0	0	77	93	9.0	SE	1.3	
FEBRERO	81.8	6.3	20	7	3.0	1	3.0	1	5.0	1	4.0	2	4.3	10	6.0	2	3.5	5	5.0	1	76	87	7.0	S	1.1	
MARZO	107.9	6.0	27	7	4.0	4	0.0	0	0.0	0	5.0	2	4.3	12	5.0	1	4.5	4	3.0	2	74	93	7.0	W	1.1	
ABRIL	104.2	7.0	18	7	5.0	1	0.0	0	0.0	0	7.0	1	6.2	13	7.0	1	0.0	0	0.0	0	83	90	9.0	S	1.2	
MAYO	107.4	7.0	8	5	3.0	2	0.0	0	0.0	0	4.0	7	5.1	31	0.0	0	5.0	1	0.0	0	59	93	9.0	S	1.4	
JUNIO	111.3			5																						1.8
JULIO	122.9	7.5	21	6	0.0	0	0.0	0	0.0	0	5.0	4	4.8	54	7.0	1	0.0	0	0.0	0	41	93	9.0	S	2.0	
AGOSTO	127.7	6.5	12	6	0.0	0	3.0	1	0.0	0	6.0	7	4.8	36	5.0	1	3.0	1	0.0	0	55	93	9.0	S	1.8	
SEPTIEMBRE	166.2	8.5	12	5	3.0	1	5.0	1	9.0	1	5.9	8	5.8	49	0.0	0	0.0	0	0.0	0	40	90	9.0	SE	2.5	
OCTUBRE	135.7	8.0	3	6	4.0	2	5.0	1	0.0	0	5.0	1	4.8	19	0.0	0	0.0	0	0.0	0	76	93	9.0	S	1.3	
NOVIEMBRE	121.4	7.1	10	6	3.4	6	4.0	2	4.3	3	3.0	2	5.5	4	7.0	1	0.0	0	0.0	0	81	90	7.0	S	1.0	
DICIEMBRE	121.9	6.5	8	6	3.3	7	3.0	1	0.0	0	0.0	0	4.6	5	0.0	0	3.0	3	3.0	1	83	93	7.0	S	0.9	
VALOR ANUAL	1422.6			6																						1.0



M146 CARIAMANGA INAMHI

MES	HELIOFANIA (Horas)	TEMPERATURA DEL AIRE A LA SOMBRA (°C)						HUMEDAD RELATIVA (%)				PUNTO DE ROCIO (°C)	TENSION DE VAPOR (hPa)	PRECIPITACION(mm)			Número de días con precipitación		
		ABSOLUTAS		M E D I A S		Máxima día	Mínima día	Máxima día	Mínima día	Media	Mensual			Mensual	Máxima en 24hrs	día			
		Máxima	Mínima	Máxima	Mínima													Mensual	
ENERO		26.5	20	11.8	11	24.5	13.7	18.0	97	28	64	29	86	15.6	17.9	237.0	25.6	15	20
FEBRERO		26.0	10	12.6	4	24.4	13.7	17.6						15.5	17.8	458.6	64.0	16	22
MARZO				12.0	12	25.0	13.7	18.3	96	3	75	7	87	16.1	18.6	400.7	76.8	17	22
ABRIL		26.5	3	12.0	17	24.2	13.9	18.0	98	29	73	17	88	16.0	18.4	440.3	54.7	13	21
MAYO		26.5	5	10.2	7	24.9	13.3	18.1						15.9	18.3	95.1	24.2	25	11
JUNIO		26.0	5	11.6	30	24.3	13.3	17.8						15.6	17.9	14.8			
JULIO																			
AGOSTO				10.4	16	24.4	12.5	17.6	96	1	63	25	84	14.9	17.1	17.0	5.9	18	5
SEPTIEMBRE						24.6	12.2	17.8						14.2	16.4	24.0			
OCTUBRE		25.5	1	11.6	21	23.9	12.6	17.6	96	7	63	10	84	14.8	17.1	121.1	31.6	27	13
NOVIEMBRE						23.8	12.0	17.2						14.8	17.1	127.0			
DICIEMBRE						23.9	11.8	17.4						14.7	17.0	30.7			
VALOR ANUAL																			

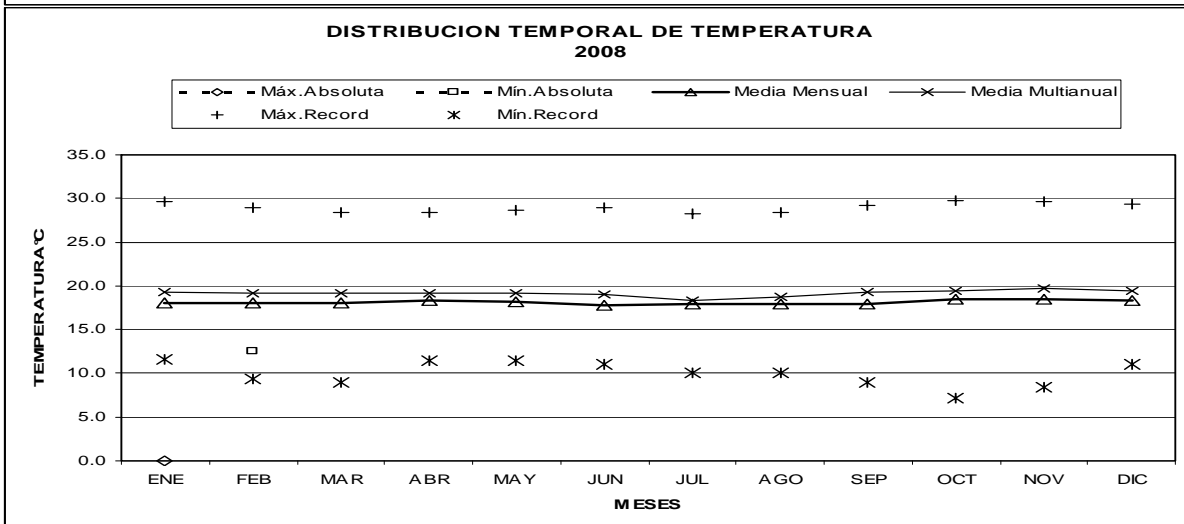
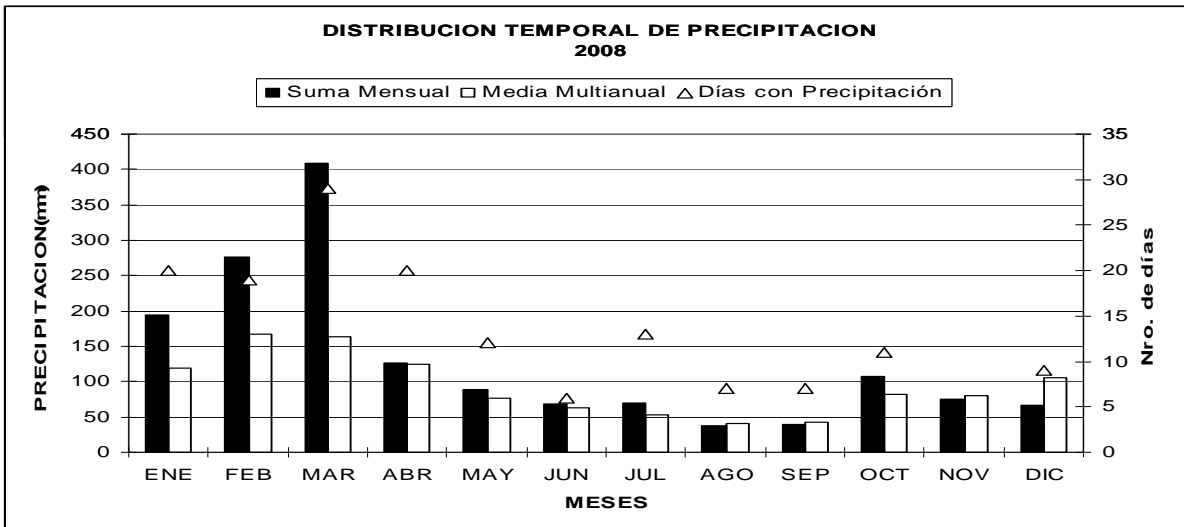
MES	EVAPORACION (mm)		NUBOSIDAD MEDIA (Octas)	VELOCIDAD MEDIA Y FRECUENCIAS DE VIENTO														Vel. Mayor Observada (m/s)	VELOCIDAD MEDIA (Km/h)		
	Suma Mensual	Máxima en 24hrs		N	NE	E	SE	S	SW	W	NW	CALMA	Nro OBS								
	(m/s)	%		(m/s)	%	(m/s)	%	(m/s)	%	(m/s)	%	(m/s)	%	(m/s)	%	(m/s)	%				
ENERO			6	0.0	0	0.0	0	0.0	0	0.0	0	0.0	0	0.0	0	0.0	0	100	93	0.0	C
FEBRERO			6	0.0	0	0.0	0	0.0	0	0.0	0	0.0	0	0.0	0	0.0	0	100	87	0.0	C
MARZO			6	0.0	0	0.0	0	0.0	2.0	1	0.0	0	0.0	0	0.0	0	0.0	99	93	2.0	SE
ABRIL			6	0.0	0	2.5	2	0.0	2.0	2	0.0	0	0.0	0	0.0	0	0.0	96	90	3.0	NE
MAYO			4																		
JUNIO			4																		
JULIO																					
AGOSTO			5	0.0	0	2.8	9	0.0	2.5	20	0.0	0	3.0	1	0.0	0	0.0	70	93	5.0	NE
SEPTIEMBRE			5																		
OCTUBRE			5	0.0	0	3.0	3	0.0	2.8	10	0.0	0	2.0	2	0.0	0	0.0	85	93	4.0	NE
NOVIEMBRE			5																		
DICIEMBRE			5																		
VALOR ANUAL																					



M147 YANGANA INAMHI

MES	HELIOFANIA (Horas)	TEMPERATURA DEL AIRE A LA SOMBRA (°C)					HUMEDAD RELATIVA (%)				PUNTO DE ROCIO (°C)	TENSION DE VAPOR (hPa)	PRECIPITACION(mm)		Número de días con precipitación			
		ABSOLUTAS		M E D I A S			Máxima día	Mínima día	Media	Mensual			Máxima en 24hrs	día				
		Máxima día	Mínima día	Máxima	Mínima	Mensual												
ENERO				22.7	13.1	18.1				88	15.9	18.2	194.9	35.8	25	20		
FEBRERO			12.5	9	22.3	13.9	18.1	100	3	69	6	88	16.0	18.3	276.0	61.5	15	19
MARZO					23.7	13.9	18.0	98	4	67	31	90	16.3	18.6	409.2	39.1	13	29
ABRIL					23.6	12.9	18.3					88	16.3	18.6	126.2	22.3	14	20
MAYO					23.0	13.4	18.2					84	15.3	17.5	89.1	26.9	26	12
JUNIO					22.9	14.1	17.8					83	14.7	16.8	67.5	17.2	21	6
JULIO					22.3	14.1	17.9					84	15.0	17.1	69.2	9.0	24	13
AGOSTO					24.0	13.2	17.9					84	15.2	17.4	37.0	11.0	8	7
SEPTIEMBRE					22.9	13.1	17.9					83	14.9	17.1	39.5	13.5	8	7
OCTUBRE					23.7	14.5	18.4					83	15.4	17.6	106.9	23.6	27	11
NOVIEMBRE					24.8	14.7	18.5					85	15.8	18.0	74.4			
DICIEMBRE					24.7	14.6	18.3	100	11	60	2	87	15.9	18.2	66.7	15.8	23	9
VALOR ANUAL					23.4	13.8	18.1					85	15.6	17.8	1556.6			

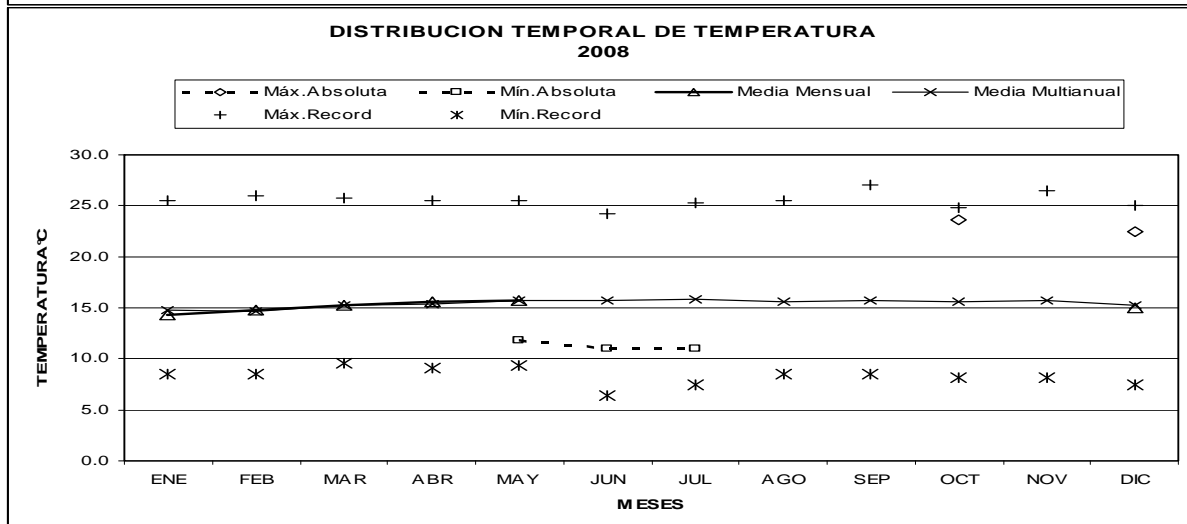
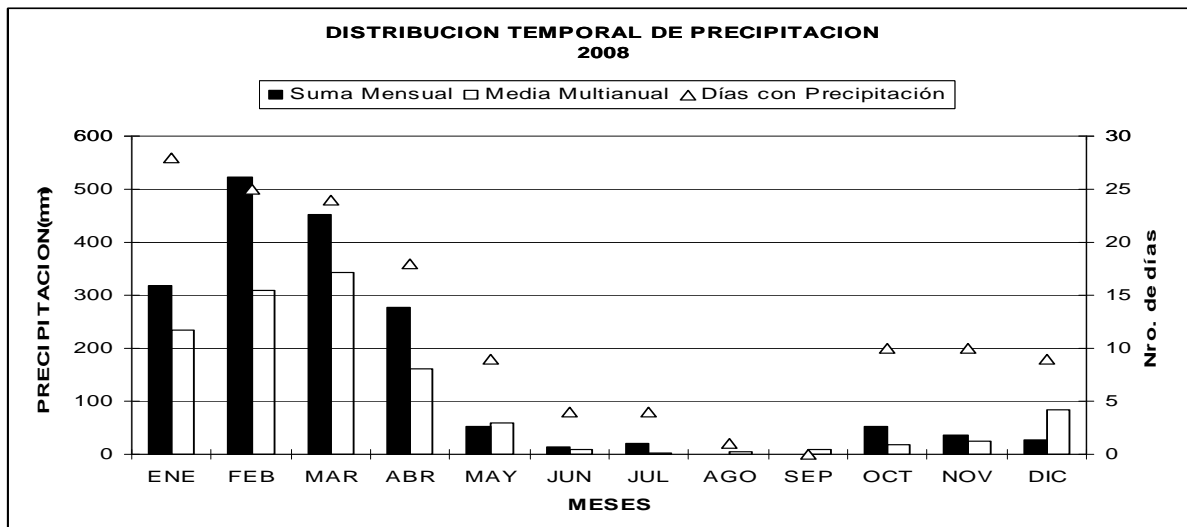
MES	EVAPORACION (mm)		NUBOSIDAD MEDIA (Octas)	VELOCIDAD MEDIA Y FRECUENCIAS DE VIENTO														Vel. Mayor Observada (m/s)	VELOCIDAD MEDIA (Km/h)					
	Suma Mensual	Máxima en 24hrs		N	NE	E	SE	S	SW	W	NW	CALMA	Nro OBS											
	(m/s)	%		(m/s)	%	(m/s)	%	(m/s)	%	(m/s)	%	(m/s)	%	(m/s)	%	(m/s)	%							
ENERO			7	4.0	1	0.0	0	0.0	0	5.0	7	4.4	26	0.0	0	0.0	0	0.0	0	67	93	6.0	SE	
FEBRERO			7																					
MARZO			8																					
ABRIL			7	0.0	0	0.0	0	0.0	0	5.0	4	4.5	13	0.0	0	0.0	0	0.0	0	82	90	6.0	SE	
MAYO			6	3.3	3	0.0	0	5.0	2	5.7	8	4.7	42	0.0	0	0.0	0	0.0	0	45	93	8.0	S	
JUNIO			6	0.0	0	0.0	0	0.0	0	5.1	17	5.0	46	0.0	0	0.0	0	0.0	0	38	90	6.0	SE	
JULIO			7	0.0	0	0.0	0	0.0	0	5.3	18	5.1	44	0.0	0	0.0	0	0.0	0	38	93	8.0	S	
AGOSTO			5	0.0	0	0.0	0	0.0	0	4.9	10	4.9	40	4.0	1	0.0	0	0.0	0	50	93	6.0	S	
SEPTIEMBRE			6	0.0	0	0.0	0	4.0	2	5.5	9	4.3	58	6.0	1	0.0	0	0.0	0	30	90	8.0	SE	
OCTUBRE			7	0.0	0	0.0	0	0.0	0	4.2	11	4.4	40	0.0	0	0.0	0	0.0	0	50	93	6.0	SE	
NOVIEMBRE			6																					
DICIEMBRE			6	0.0	0	0.0	0	0.0	0	4.3	7	4.0	18	0.0	0	0.0	0	0.0	0	75	93	6.0	SE	
VALOR ANUAL			7																					



M148 **CELICA** INAMHI

MES	HELIOFANIA (Horas)	TEMPERATURA DEL AIRE A LA SOMBRA (°C)					HUMEDAD RELATIVA (%)				PUNTO DE ROCIO (°C)	TENSION DE VAPOR (hPa)	PRECIPITACION(mm)		Número de días con precipitación		
		ABSOLUTAS		M E D I A S			Máxima día	Mínima día	Media	Mensual			Máxima en 24hrs	Mensual			
		Máxima día	Mínima día	Máxima	Mínima	Mensual											
ENERO				17.2	12.7	14.3	100	3	83	10	96	13.8	15.8	318.3	50.1	30	28
FEBRERO				17.1	12.3	14.8					96	14.2	16.2	522.9	65.2	26	25
MARZO				19.1	12.6	15.2					94	14.3	16.4	451.3	64.4	3	24
ABRIL				19.6	12.9	15.6					93	14.5	16.6	276.7	36.5	2	18
MAYO			11.8	5	19.7	12.9	15.7				91	14.2	16.3	52.0	15.4	1	9
JUNIO			11.0	5	20.7	12.9								12.7	6.0	20	4
JULIO			11.0	19	20.8	12.7								20.2	8.0	9	4
AGOSTO					21.2	12.3								0.7	0.7	31	1
SEPTIEMBRE					21.2	12.7								0.0	0.0	1	0
OCTUBRE		23.6	16		21.5	12.7								52.3	24.2	29	10
NOVIEMBRE					20.7	12.7								35.3	11.0	26	10
DICIEMBRE		22.4	12		20.1	12.0	15.0				90	13.4	15.4	27.5	10.3	7	9
VALOR ANUAL				19.9	12.6									1769.9	65.2		

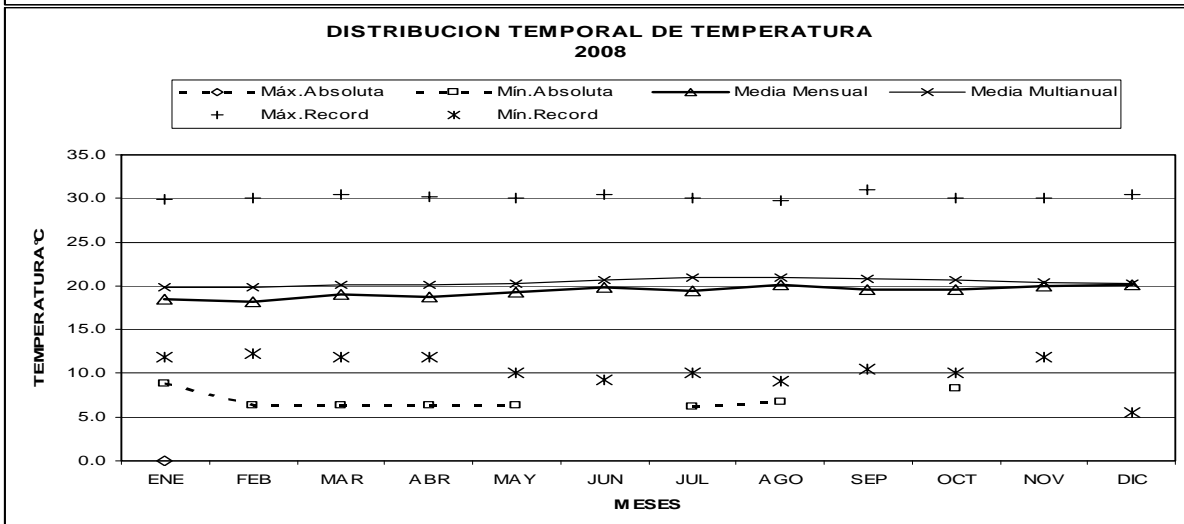
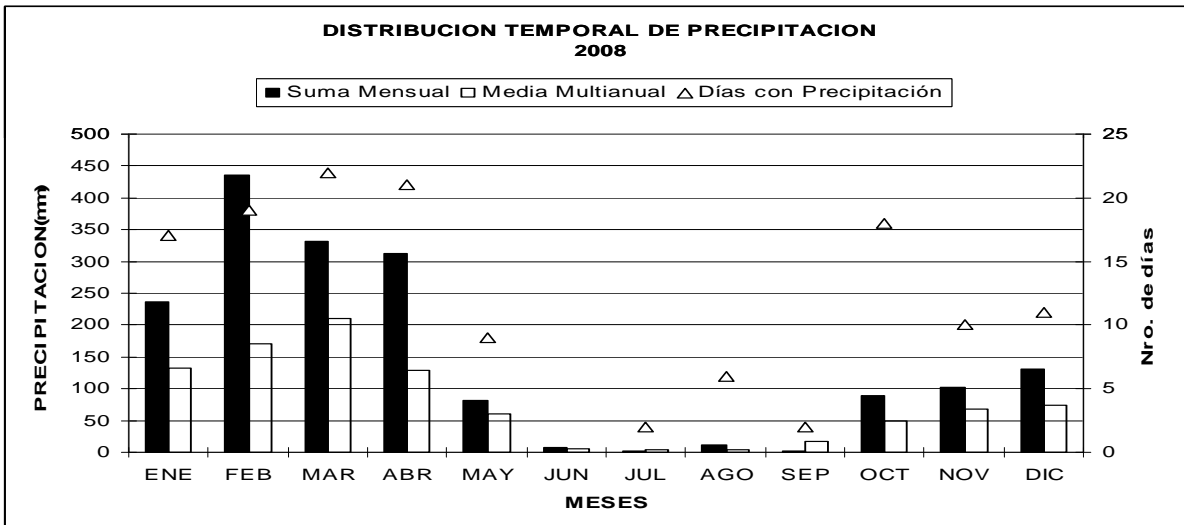
MES	EVAPORACION (mm)		NUBOSIDAD MEDIA (Octas)	VELOCIDAD MEDIA Y FRECUENCIAS DE VIENTO																Vel. Mayor Observada (m/s) DIR	VELOCIDAD MEDIA (Km/h)			
	Suma Mensual	Máxima en 24hrs día		N	NE	E	SE	S	SW	W	NW	CALMA	Nro OBS											
	(m/s)	%		(m/s)	%	(m/s)	%	(m/s)	%	(m/s)	%	(m/s)	%	(m/s)	%	(m/s)	%							
ENERO			7	2.0	9	4.0	1	2.0	9	0.0	0	2.9	14	2.0	1	3.2	14	4.0	2	51	93	6.0	NW	
FEBRERO			7	3.9	10	0.0	0	3.3	13	0.0	0	2.8	12	0.0	0	3.8	12	4.0	1	53	87	8.0	W	
MARZO			7																					
ABRIL			6	4.0	1	4.0	2	5.0	13	2.0	1	3.3	12	0.0	0	4.4	6	0.0	0	64	90	16.0	E	
MAYO			4	3.0	2	0.0	0	6.6	11	4.0	1	4.0	1	4.7	3	4.5	4	4.0	3	74	93	16.0	E	
JUNIO			3																					
JULIO			4	2.6	8	0.0	0	6.7	43	4.7	3	4.5	4	0.0	0	4.0	4	9.0	2	36	93	14.0	E	
AGOSTO			4																					
SEPTIEMBRE			4	4.0	7	7.0	2	6.6	21	5.0	7	3.6	6	5.5	4	6.0	3	7.5	4	46	90	16.0	E	
OCTUBRE			4																					
NOVIEMBRE			4	2.0	1	0.0	0	3.2	6	0.0	0	2.0	1	5.0	7	3.0	7	3.7	7	72	90	8.0	E	
DICIEMBRE			5	2.2	11	0.0	0	4.0	10	0.0	0	2.5	4	4.5	4	3.3	10	4.5	4	57	93	10.0	E	
VALOR ANUAL			5																					



M150 AMALUZA INAMHI INAMHI

MES	HELIOFANIA (Horas)	TEMPERATURA DEL AIRE A LA SOMBRA (°C)					HUMEDAD RELATIVA (%)			PUNTO DE ROCIO (°C)	TENSION DE VAPOR (hPa)	PRECIPITACION(mm)			Número de días con precipitación	
		ABSOLUTAS		M E D I A S			Máxima día	Mínima día	Media			Mensual	Máxima en 24hrs	día		
		Máxima día	Mínima día	Máxima	Mínima	Mensual										
ENERO		8.8	2	9.9	18.5			84	15.3	17.5	236.5	34.8	27	17		
FEBRERO		6.4	20	9.1	18.2			84	15.2	17.3	436.4	56.8	15	19		
MARZO		6.4	30	8.9	19.0	98	20	44	23	80	15.1	17.2	331.9	77.8	4	22
ABRIL		6.4	15	9.0	18.8	100	11	47	17	83	15.6	17.7	312.9	44.5	1	21
MAYO		6.4	29	8.7	19.3			78	14.9	17.0	82.2	31.3	1	9		
JUNIO				9.0	19.8			69	13.5	15.6	8.4					
JULIO		6.2	9	8.7	19.4			70	13.3	15.3	1.7	1.1	8	2		
AGOSTO		6.8	31	9.4	20.1			65	12.7	14.8	11.6	5.1	18	6		
SEPTIEMBRE				9.1	19.6			69	13.1	15.1	1.2	0.7	21	2		
OCTUBRE		8.2	6	9.4	19.6			73	14.1	16.2	89.8	15.3	20	18		
NOVIEMBRE				9.4	20.0			72	14.2	16.3	101.5	34.7	1	10		
DICIEMBRE					20.1			67	13.3	15.3	131.4	35.1	23	11		
VALOR ANUAL					19.4			74	14.2	16.3	1745.5					

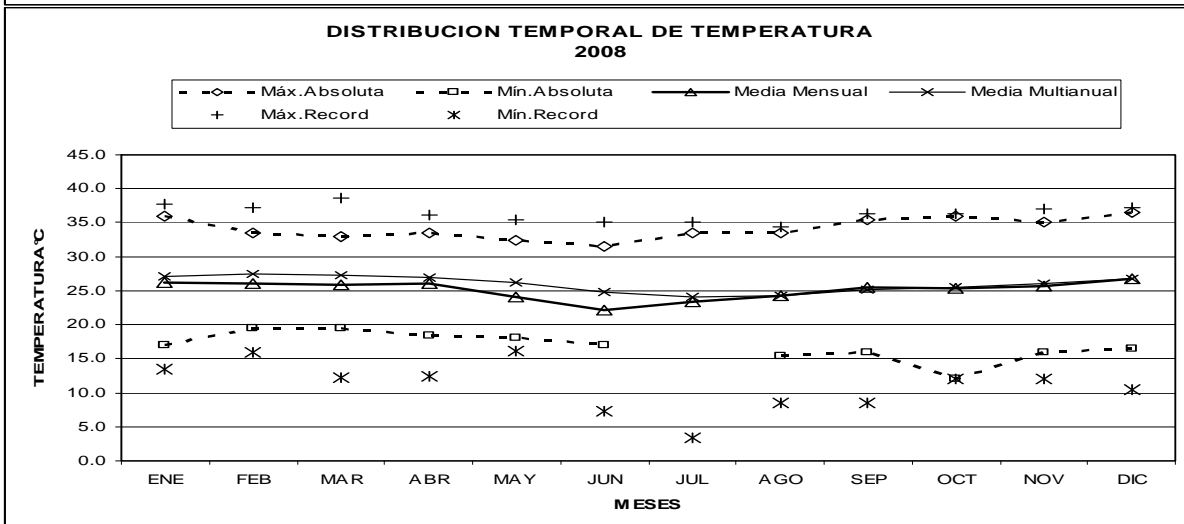
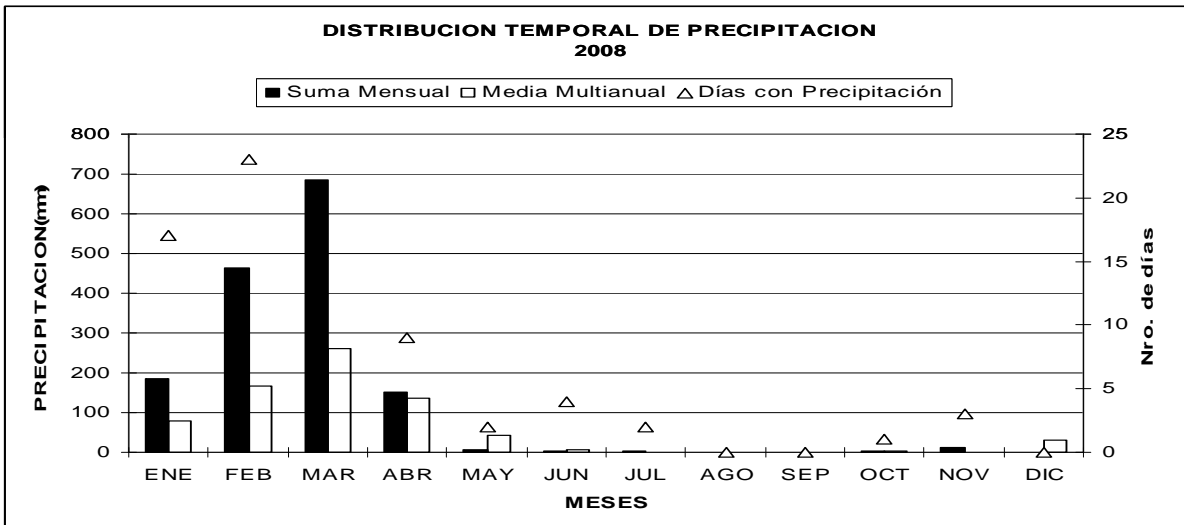
MES	EVAPORACION (mm)		NUBOSIDAD MEDIA (Octas)	VELOCIDAD MEDIA Y FRECUENCIAS DE VIENTO														Vel. Mayor Observada (m/s)	VELOCIDAD MEDIA (Km/h)					
	Suma Mensual	Máxima en 24hrs día		N	NE	E	SE	S	SW	W	NW	CALMA	Nro OBS											
	(m/s)	%		(m/s)	%	(m/s)	%	(m/s)	%	(m/s)	%	(m/s)	%	(m/s)	%									
ENERO			6	2.0	8	2.0	3	4.0	1	2.0	1	2.0	2	2.2	12	2.2	14	2.0	11	48	93	4.0	SW	
FEBRERO			6																					
MARZO			6	2.0	4	2.0	7	2.0	2	2.0	1	2.0	2	2.2	11	2.3	15	2.1	20	38	93	4.0	W	
ABRIL			6	2.0	4	2.6	8	6.0	1	2.0	3	2.0	3	2.2	12	2.0	9	2.5	19	40	90	6.0	E	
MAYO			5																					
JUNIO			4																					
JULIO			5	2.4	5	3.0	7	2.9	12	4.0	5	2.0	1	3.6	5	3.7	7	3.0	22	37	93	8.0	SE	
AGOSTO			5	2.7	3	2.6	8	2.7	12	3.6	10	2.0	2	2.5	4	3.0	9	2.8	17	36	93	6.0	SE	
SEPTIEMBRE			5																					
OCTUBRE			6	3.0	4	2.0	2	4.0	1	2.7	3	4.0	3	3.3	3	2.0	4	2.8	28	51	93	6.0	S	
NOVIEMBRE			5	3.1	8	3.0	2	0.0	0	0.0	0	6.0	1	3.0	7	2.3	14	3.4	26	42	90	6.0	S	
DICIEMBRE			5	3.4	8	2.6	8	3.3	3	2.0	1	4.0	1	3.6	10	3.2	11	2.9	19	40	93	6.0	NW	
VALOR ANUAL			5																					



M151 ZAPOTILLO INAMHI

MES	HELIOFANIA (Horas)	TEMPERATURA DEL AIRE A LA SOMBRA (°C)						HUMEDAD RELATIVA (%)				PUNTO DE ROCIO (°C)	TENSION DE VAPOR (hPa)	PRECIPITACION(mm)			Número de días con precipitación		
		ABSOLUTAS		M E D I A S				Máxima día	Mínima día	Media	Mensual			Mensual	Máxima en 24hrs	día			
		Máxima	Mínima	Máxima	Mínima	Mensual													
ENERO		36.0	1	17.0	3	32.5	20.0	26.2	99	19	48	10	73	20.7	24.5	185.5	67.4	17	17
FEBRERO		33.5	10	19.5	5	31.3	20.5	26.0	99	9	61	5	80	22.1	26.7	463.9	63.4	17	23
MARZO		33.0	30	19.5	11	31.3	20.7	25.9					83	22.7	27.6	683.4			
ABRIL		33.5	25	18.5	30	31.8	20.0	26.0					81	22.4	27.2	150.7	50.0	25	9
MAYO		32.5	13	18.0	4	30.3	18.8	24.1	98	20	63	14	81	20.5	24.3	5.0	3.5	15	2
JUNIO		31.5	1	17.0	28	27.4	18.0	22.2					82	18.9	21.8	2.9	1.8	25	4
JULIO		33.5	20			30.5	17.8	23.3	99	7	47	20	75	18.4	21.1	1.8	1.0	8	2
AGOSTO		33.5	11	15.5	5	30.6	18.1	24.2	92	10	46	24	69	17.7	20.3	0.0	0.0	1	0
SEPTIEMBRE		35.5	12	16.0	11	32.9	17.6	25.5	91	8	39	10	63	17.5	20.0	0.0	0.0	1	0
OCTUBRE		36.0	10	12.0	16	33.0	17.2	25.3	97	18	38	3	64	17.4	19.9	1.8	1.8	27	1
NOVIEMBRE		35.0	17	16.0	15	33.3	17.5	25.7	92	26	39	1	63	17.5	20.0	10.8	9.8	25	3
DICIEMBRE		36.5	11	16.5	1	34.4	18.9	26.8	83	10	39	11	60	17.8	20.4	0.0	0.0	1	0
VALOR ANUAL		36.5				31.6	18.8	25.1					72	19.5	22.8	1505.8			

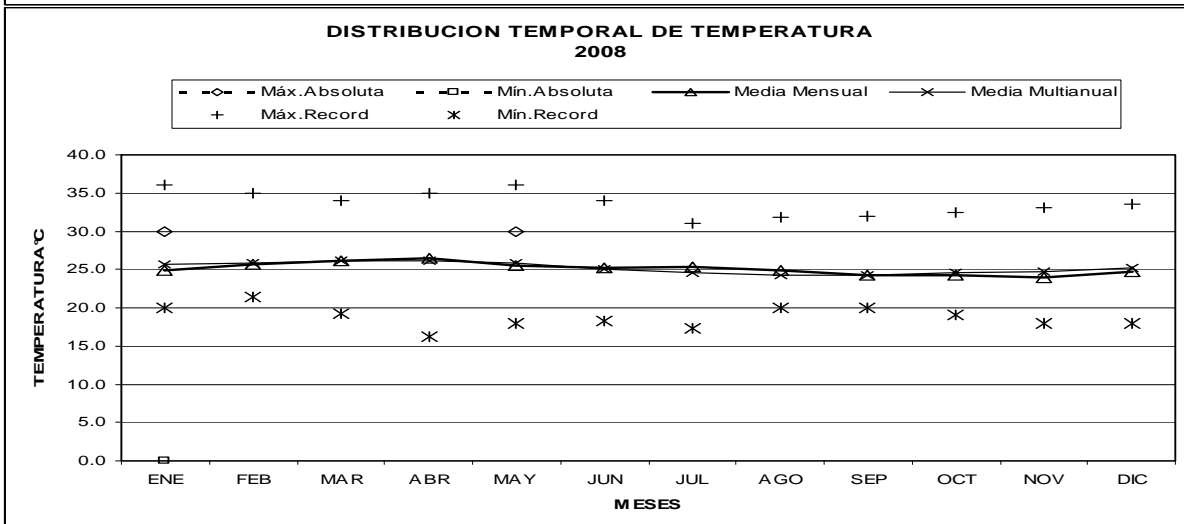
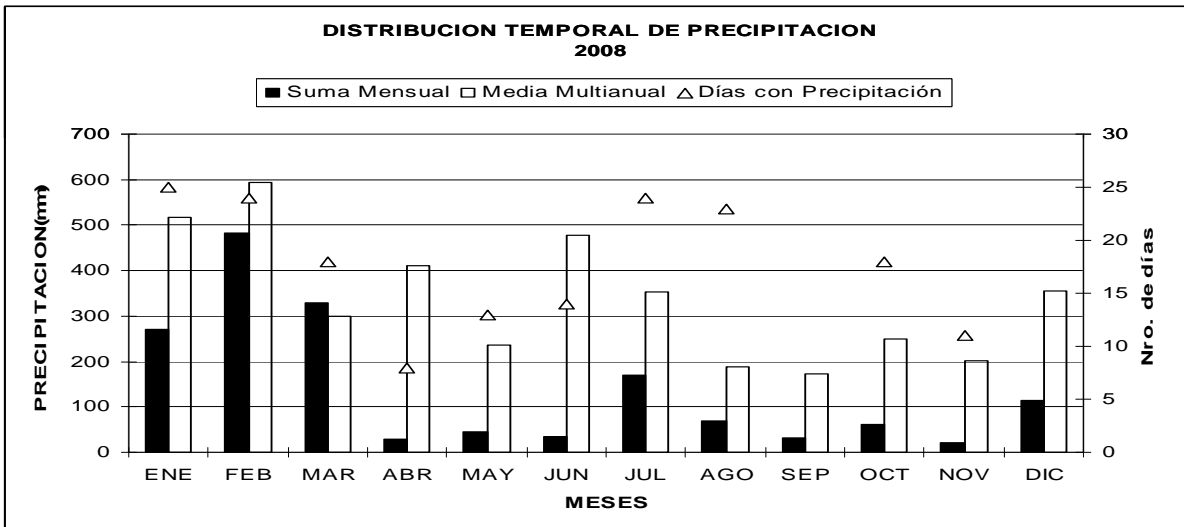
MES	EVAPORACION (mm)		NUBOSIDAD MEDIA (Octas)	VELOCIDAD MEDIA Y FRECUENCIAS DE VIENTO																Vel. Mayor Observada (m/s)	VELOCIDAD MEDIA (Km/h)					
	Suma Mensual	Máxima en 24hrs		N (m/s) %	NE (m/s) %	E (m/s) %	SE (m/s) %	S (m/s) %	SW (m/s) %	W (m/s) %	NW (m/s) %	CALMA %	Nro OBS													
ENERO	198.7	9.3	8	7	0.0	0	2.0	1	0.0	0	0.0	0	3.0	1	2.9	39	0.0	0	0.0	0	59	93	7.0	SW	3.4	
FEBRERO	148.6	8.1	4	7	0.0	0	0.0	0	0.0	0	0.0	0	0.0	0	2.8	36	4.0	1	0.0	0	63	87	5.0	SW	2.4	
MARZO	128.9			7																						2.2
ABRIL	164.6	7.6	22	7																						2.0
MAYO	114.0	5.8	13	7	0.0	0	0.0	0	0.0	0	0.0	0	2.0	1	2.9	37	2.0	3	0.0	0	59	93	5.0	SW	2.2	
JUNIO	76.3	4.6	29	7																						2.3
JULIO	143.1	6.4	20	7	0.0	0	0.0	0	0.0	0	0.0	0	0.0	0	3.4	57	0.0	0	2.0	2	41	93	6.0	SW	3.2	
AGOSTO	162.0	7.1	25	7	0.0	0	0.0	0	0.0	0	0.0	0	3.0	2	3.7	58	2.0	2	2.0	3	34	93	8.0	SW	3.7	
SEPTIEMBRE	208.2	9.1	12	5	0.0	0	0.0	0	2.0	1	3.0	2	4.0	3	4.5	66	0.0	0	0.0	0	28	90	8.0	SW	4.7	
OCTUBRE	232.7	12.8	20	5	0.0	0	0.0	0	0.0	0	5.0	1	5.0	1	4.5	73	2.5	4	0.0	0	20	93	8.0	SW	5.2	
NOVIEMBRE	219.7	9.0	17	5	0.0	0	0.0	0	0.0	0	3.0	1	3.0	1	4.4	70	2.0	1	3.5	2	24	90	8.0	SW	5.0	
DICIEMBRE	259.9	9.6	23	5	0.0	0	0.0	0	0.0	0	5.0	1	4.5	2	4.3	62	2.3	3	3.4	5	26	93	9.0	SW	5.2	
VALOR ANUAL	2056.7			6																						3.0



M153 MUISNE INAMHI

MES	HELIOFANIA (Horas)	TEMPERATURA DEL AIRE A LA SOMBRA (°C)					HUMEDAD RELATIVA (%)				PUNTO DE ROCIO (°C)	TENSION DE VAPOR (hPa)	PRECIPITACION(mm)			Número de días con precipitación	
		ABSOLUTAS		M E D I A S			Máxima día	Mínima día	Media	Mensual			Mensual	Máxima en 24hrs	día		
		Máxima día	Mínima día	Máxima	Mínima	Mensual											
ENERO		30.0	28	27.4	23.1	24.9	98	19	61	28	86	22.4	27.0	270.0	70.6	23	25
FEBRERO				28.6	23.3	25.6	98	12	71	1	86	23.0	28.1	481.8	157.1	29	24
MARZO				30.1	24.2	26.2	98	1	60	8	86	23.6	29.1	328.1	137.4	18	18
ABRIL				30.4	24.0	26.5	99	16	64	3	85	23.8	29.4	28.2	10.2	29	8
MAYO		30.0	2	28.5	24.0	25.5	95	4	72	12	84	22.7	27.5	46.4	33.5	9	13
JUNIO					23.8	25.2					86	22.7	27.6	35.4	10.7	25	14
JULIO					23.3	25.3	100	15	76	1	88	23.2	28.4	169.7	26.4	20	24
AGOSTO					23.5	24.9	97	6	79	19	88	22.8	27.8	69.2	15.6	6	23
SEPTIEMBRE						24.2					88	22.1	26.6	32.1			
OCTUBRE					22.8	24.2	98	2	58	7	87	21.9	26.3	60.6	23.2	22	18
NOVIEMBRE					22.4	24.0	97	9	63	25	84	21.1	25.1	20.0	5.8	5	11
DICIEMBRE					23.5	24.8					83	21.6	25.8	113.2			
VALOR ANUAL						25.1					85	22.6	27.4	1654.7			

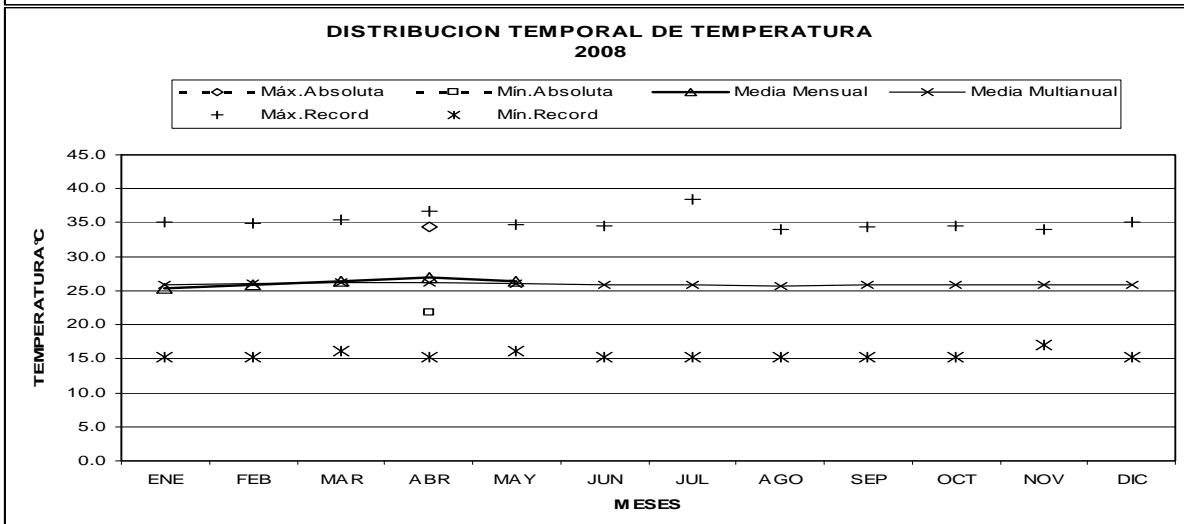
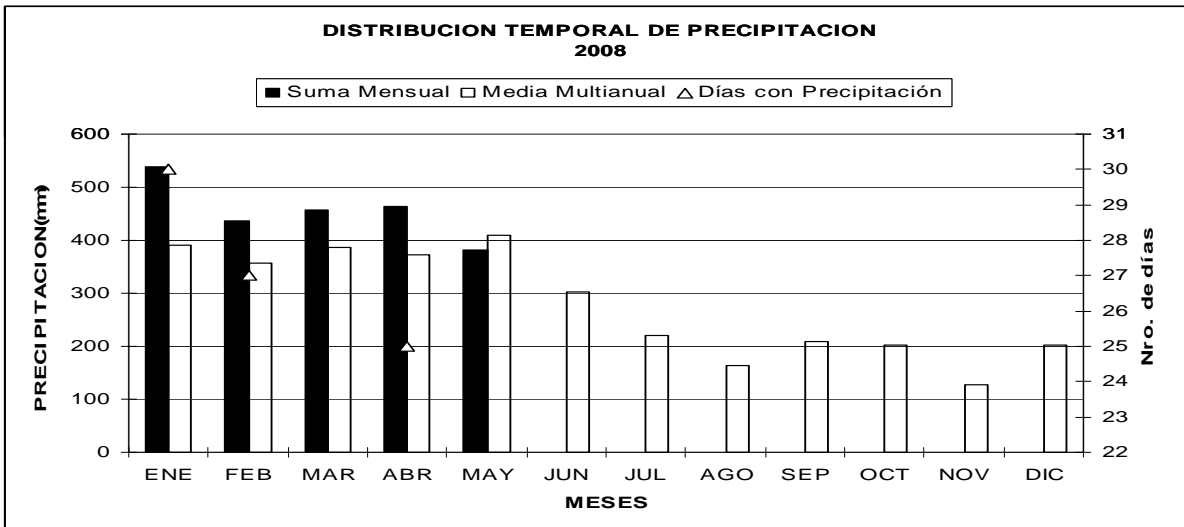
MES	EVAPORACION (mm)		NUBOSIDAD MEDIA (Octas)	VELOCIDAD MEDIA Y FRECUENCIAS DE VIENTO																Vel. Mayor Observada (m/s)	VELOCIDAD MEDIA (Km/h)			
	Suma Mensual	Máxima en 24hrs		N	NE	E	SE	S	SW	W	NW	CALMA	Nro OBS											
	(m/s)	%		(m/s)	%	(m/s)	%	(m/s)	%	(m/s)	%	(m/s)	%	(m/s)	%	(m/s)	%	(m/s)	%					
ENERO			5	3.0	2	2.0	2	2.0	8	2.0	1	3.0	4	3.0	43	0.0	0	3.5	4	36	93	6.0	SW	
FEBRERO			6	0.0	0	0.0	0	3.3	3	0.0	0	4.0	5	2.7	49	2.0	3	2.0	2	37	87	6.0	E	
MARZO			5	0.0	0	2.3	8	2.0	4	0.0	0	0.0	0	3.4	26	2.3	9	2.6	11	43	93	10.0	SW	
ABRIL			2	0.0	0	0.0	0	0.0	0	0.0	0	2.0	1	2.6	27	0.0	0	2.5	18	54	90	4.0	NW	
MAYO			6	0.0	0	2.0	2	2.0	1	0.0	0	2.7	12	4.1	62	2.0	3	0.0	0	19	93	8.0	SW	
JUNIO			7																					
JULIO			5	0.0	0	0.0	0	2.0	3	0.0	0	3.7	8	3.8	75	2.0	1	0.0	0	13	93	8.0	SW	
AGOSTO			7	0.0	0	0.0	0	0.0	0	0.0	0	2.7	3	3.0	79	2.8	5	0.0	0	13	93	6.0	SW	
SEPTIEMBRE			8																					
OCTUBRE			5	0.0	0	0.0	0	2.0	1	0.0	0	2.4	5	3.2	71	2.0	1	0.0	0	22	93	6.0	SW	
NOVIEMBRE			7	0.0	0	0.0	0	0.0	0	0.0	0	2.5	4	3.0	80	4.0	3	0.0	0	12	90	6.0	SW	
DICIEMBRE			7																					
VALOR ANUAL			6																					



M154 CAYAPAS INAMHI

MES	HELIOFANIA (Horas)	TEMPERATURA DEL AIRE A LA SOMBRA (°C)						HUMEDAD RELATIVA (%)				PUNTO DE ROCIO (°C)	TENSION DE VAPOR (hPa)	PRECIPITACION(mm)			Número de días con precipitación	
		ABSOLUTAS		M E D I A S				Máxima día	Mínima día	Media	Mensual			Máxima en 24hrs	día			
		Máxima día	Mínima día	Máxima	Mínima	Mensual												
ENERO				29.2	22.2	25.3				88	23.1	28.2	539.0	69.0	23	30		
FEBRERO				31.1	22.4	25.9		100	13	56	1	87	23.3	28.6	435.9	114.2	11	27
MARZO				31.9	22.5	26.4						85	23.5	29.0	457.2			
ABRIL	34.3	3	21.8	4	32.3	23.0	27.0	98	27	61	2	83	23.8	29.4	463.0	110.4	29	25
MAYO				31.1	23.0	26.4						86	23.7	29.3	382.6			
JUNIO																		
JULIO																		
AGOSTO																		
SEPTIEMBRE																		
OCTUBRE																		
NOVIEMBRE																		
DICIEMBRE																		
VALOR ANUAL																		

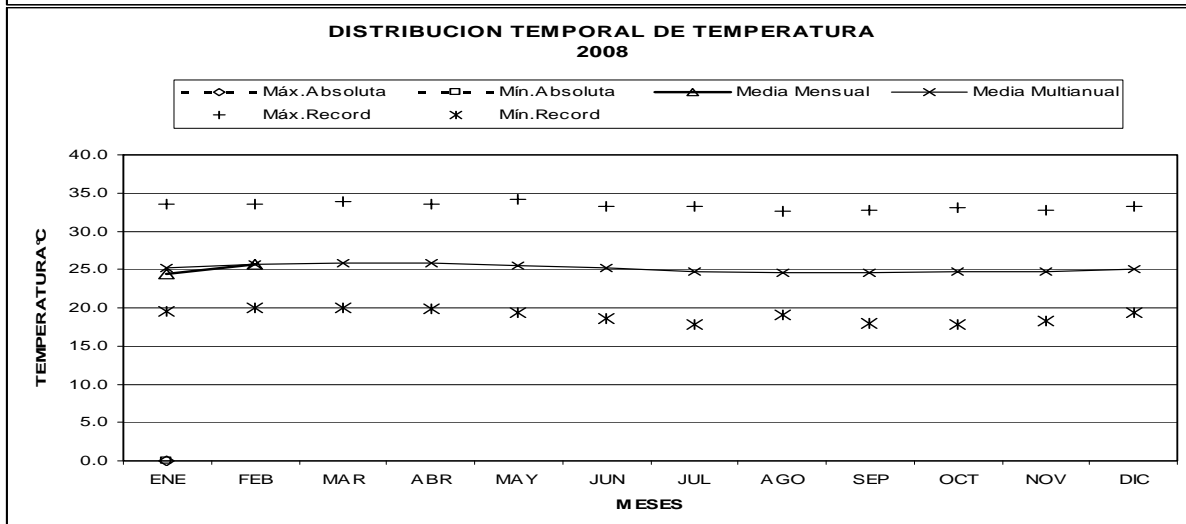
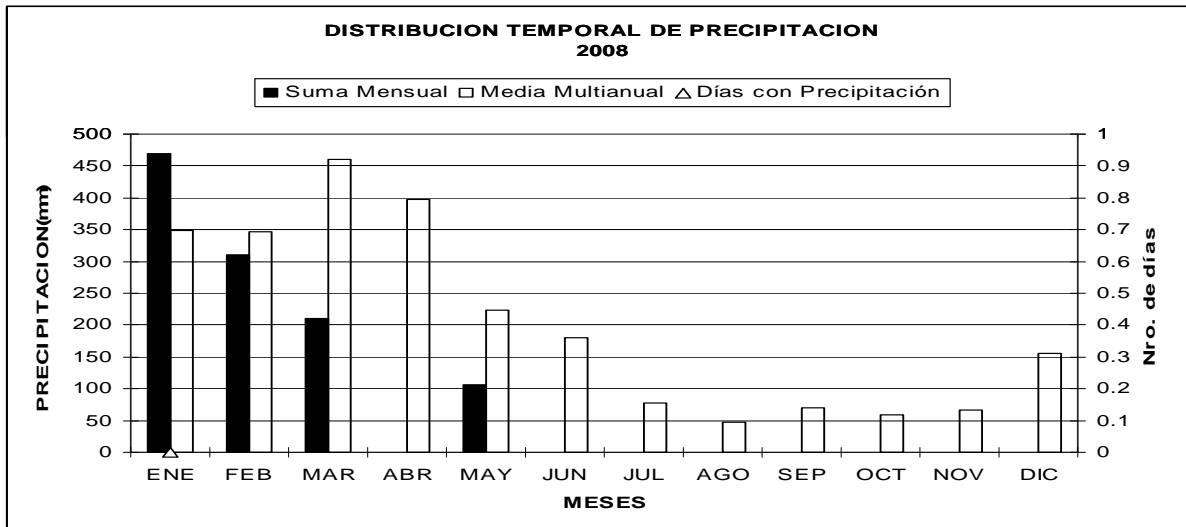
MES	EVAPORACION (mm)		NUBOSIDAD MEDIA (Octas)	VELOCIDAD MEDIA Y FRECUENCIAS DE VIENTO																Vel. Mayor Observada (m/s)	VELOCIDAD MEDIA (Km/h)			
	Suma	Máxima en 24hrs		N (m/s)	NE (m/s)	E (m/s)	SE (m/s)	S (m/s)	SW (m/s)	W (m/s)	NW (m/s)	CALMA (%)	Nro OBS											
	Mensual													%	%	%	%	%	%			%	%	%
ENERO			7	2.3	7	1.4	5	1.2	7	2.1	13	1.0	7	3.0	2	2.5	2	3.7	3	55	93	8.0	NW	
FEBRERO			6	3.0	2	1.9	9	1.0	2	1.6	8	4.0	5	1.0	3	1.0	2	1.5	5	63	87	6.0	S	
MARZO			6																					
ABRIL			6	1.3	4	2.3	13	1.5	2	1.5	2	1.6	6	0.0	0	2.5	2	1.0	3	67	90	5.0	NE	
MAYO			6	2.8	7	1.4	9	1.5	2	1.8	10	2.0	5	0.0	0	3.0	3	1.4	5	59	93	6.0	N	
JUNIO																								
JULIO																								
AGOSTO																								
SEPTIEMBRE																								
OCTUBRE																								
NOVIEMBRE																								
DICIEMBRE																								
VALOR ANUAL																								



M156 QUININDE(CONV.MADRES LAURITAS) INAMHI

MES	HELIOFANIA (Horas)	TEMPERATURA DEL AIRE A LA SOMBRA (°C)					HUMEDAD RELATIVA (%)			PUNTO DE ROCIO (°C)	TENSION DE VAPOR (hPa)	PRECIPITACION(mm)		Número de días con precipitación	
		ABSOLUTAS		M E D I A S			Máxima día	Mínima día	Media			Mensual	Máxima en 24hrs		día
		Máxima día	Mínima día	Máxima	Mínima	Mensual									
ENERO				28.9		24.4			88	22.2	26.7	469.6			
FEBRERO				31.2	22.3	25.6			83	22.3	26.9	310.9			
MARZO				32.0	22.8							210.8			
ABRIL															
MAYO				31.1	23.0							105.2			
JUNIO															
JULIO															
AGOSTO															
SEPTIEMBRE															
OCTUBRE															
NOVIEMBRE															
DICIEMBRE															
VALOR ANUAL															

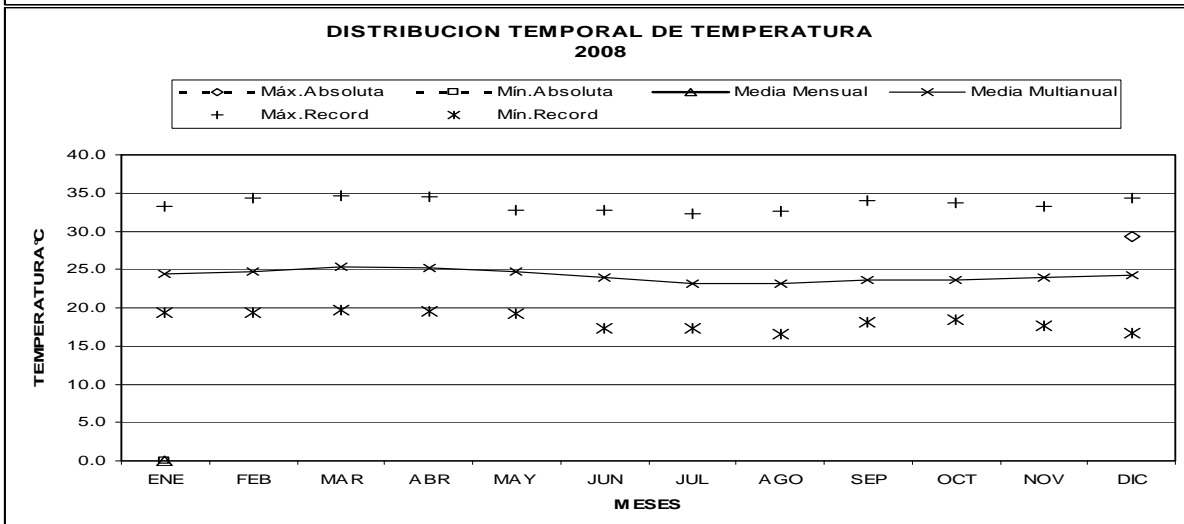
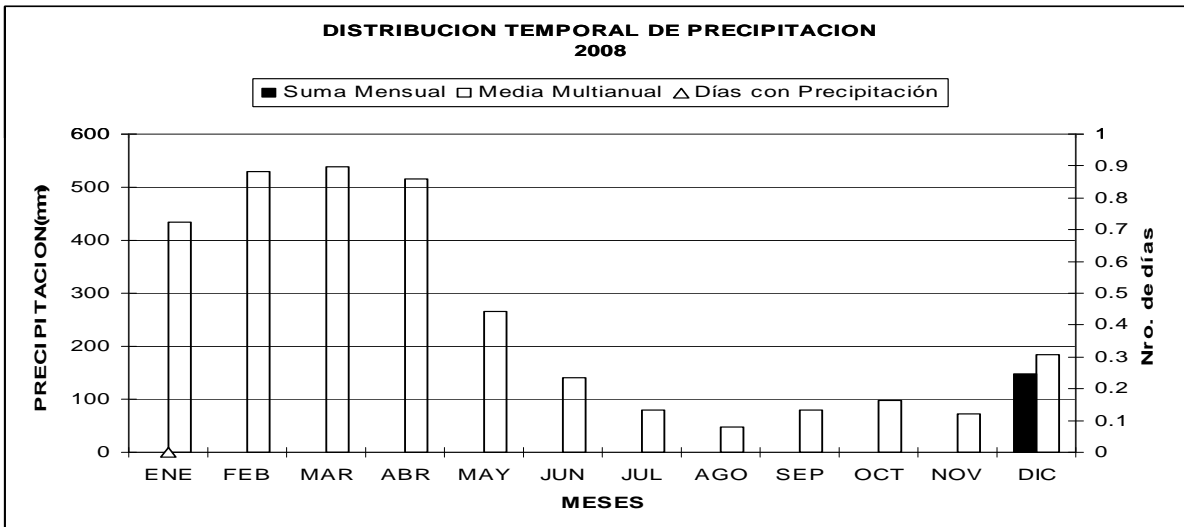
MES	EVAPORACION (mm)		NUBOSIDAD MEDIA (Octas)	VELOCIDAD MEDIA Y FRECUENCIAS DE VIENTO											Vel. Mayor Observada (m/s) DIR	VELOCIDAD MEDIA (Km/h)	
	Suma Mensual	Máxima en 24hrs		N	NE	E	SE	S	SW	W	NW	CALMA	Nro OBS				
	(m/s)	%		(m/s)	%	(m/s)	%	(m/s)	%	(m/s)	%	(m/s)	%	(m/s)			%
ENERO	44.2		8														1.3
FEBRERO	90.6		7														1.6
MARZO	103.7																1.5
ABRIL																	
MAYO	64.3																
JUNIO																	
JULIO																	
AGOSTO																	
SEPTIEMBRE																	
OCTUBRE																	
NOVIEMBRE																	
DICIEMBRE																	
VALOR ANUAL																	



M160 EL CARMEN INAMHI

MES	HELIOFANIA (Horas)	TEMPERATURA DEL AIRE A LA SOMBRA (°C)					HUMEDAD RELATIVA (%)			PUNTO DE ROCIO (°C)	TENSION DE VAPOR (hPa)	PRECIPITACION(mm)		Número de días con precipitación	
		ABSOLUTAS		M E D I A S			Máxima día	Mínima día	Media			Mensual	Máxima en 24hrs		día
		Máxima día	Mínima día	Máxima	Mínima	Mensual									
ENERO															
FEBRERO															
MARZO															
ABRIL															
MAYO															
JUNIO															
JULIO															
AGOSTO															
SEPTIEMBRE															
OCTUBRE															
NOVIEMBRE															
DICIEMBRE		29.3	26			28.1						148.4			
VALOR ANUAL															

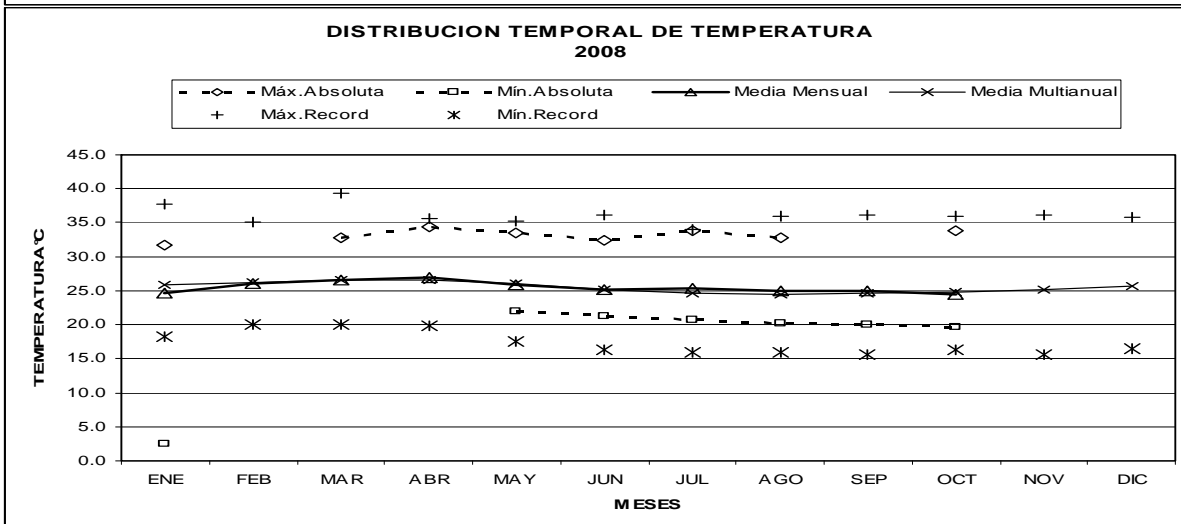
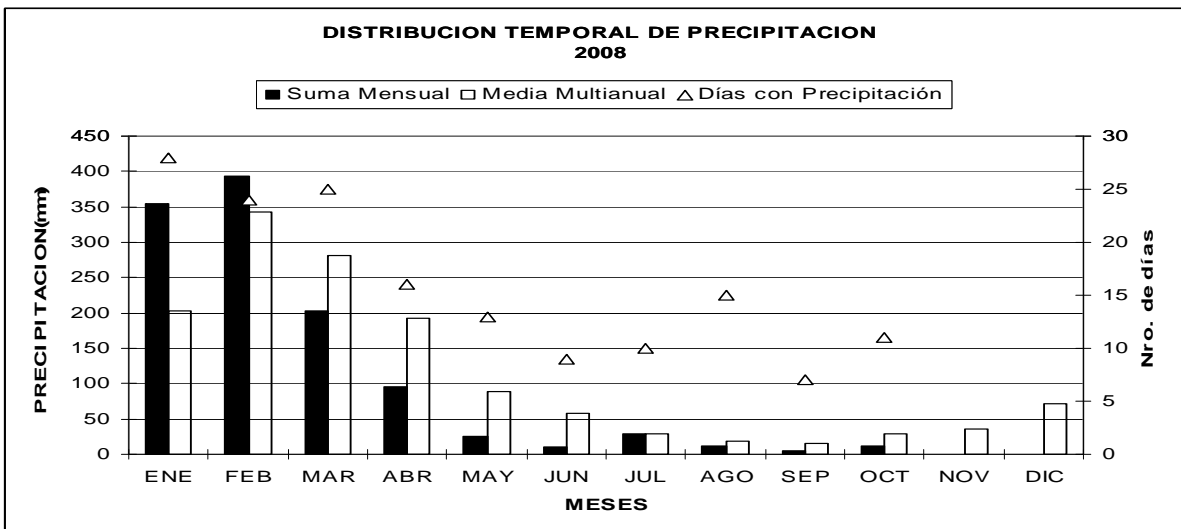
MES	EVAPORACION (mm)		NUBOSIDAD MEDIA (Octas)	VELOCIDAD MEDIA Y FRECUENCIAS DE VIENTO											Vel. Mayor Observada (m/s) DIR	VELOCIDAD MEDIA (Km/h)
	Suma Mensual	Máxima en 24hrs día		N	NE	E	SE	S	SW	W	NW	CALMA	Nro OBS			
	(m/s)	%		(m/s)	%	(m/s)	%	(m/s)	%	(m/s)	%	(m/s)	%	(m/s)		
ENERO																
FEBRERO																
MARZO																
ABRIL																
MAYO																
JUNIO																
JULIO																
AGOSTO																
SEPTIEMBRE																
OCTUBRE																
NOVIEMBRE																
DICIEMBRE	85.1		7													
VALOR ANUAL																



M162 **CHONE** INAMHI

MES	HELIOFANIA (Horas)	TEMPERATURA DEL AIRE A LA SOMBRA (°C)						HUMEDAD RELATIVA (%)				PUNTO DE ROCIO (°C)	TENSION DE VAPOR (hPa)	PRECIPITACION(mm)			Número de días con precipitación			
		ABSOLUTAS		M E D I A S				Máxima día	Mínima día	Media	Mensual			Mensual	Máxima en					
		Máxima	Mínima	Máxima	Mínima	Mensual	24hrs								día					
ENERO		31.8	11	2.5	6	28.3	22.0	24.7			86	22.2	26.7	354.6	44.2	27	28			
FEBRERO						30.4	22.9	26.1			82	22.6	27.4	393.0	55.4	12	24			
MARZO		32.8	15			31.3	23.2	26.6	98	7	56	11	82	23.1	28.2	202.2	32.7	8	25	
ABRIL		34.3	20			32.2	23.4	26.9	96	1	52	12	79	22.6	27.3	95.1	33.5	29	16	
MAYO		33.5	12	22.0	19	30.4	22.8	25.8	98	27	58	12	85	23.0	28.2	25.4	9.2	18	13	
JUNIO		32.5	11	21.2	3	29.2	22.3	25.1			84	22.2	26.7	10.5	2.5	9	9			
JULIO		33.8	28	20.7	4	29.6	21.7	25.3	97	4	58	4	83	22.1	26.5	29.0	18.6	21	10	
AGOSTO		32.7	11	20.2	30	29.2	21.5	25.0	97	19	61	31	83	21.9	26.3	12.2	5.1	12	15	
SEPTIEMBRE				20.1	5	29.5	21.6	24.9	97	3	58	17	82	21.6	25.8	5.4	2.7	24	7	
OCTUBRE		33.9	3	19.6	3	29.1	21.0	24.4	97	6	48	8	83	21.2	25.1	12.0	4.7	28	11	
NOVIEMBRE																				
DICIEMBRE																				
VALOR ANUAL																				

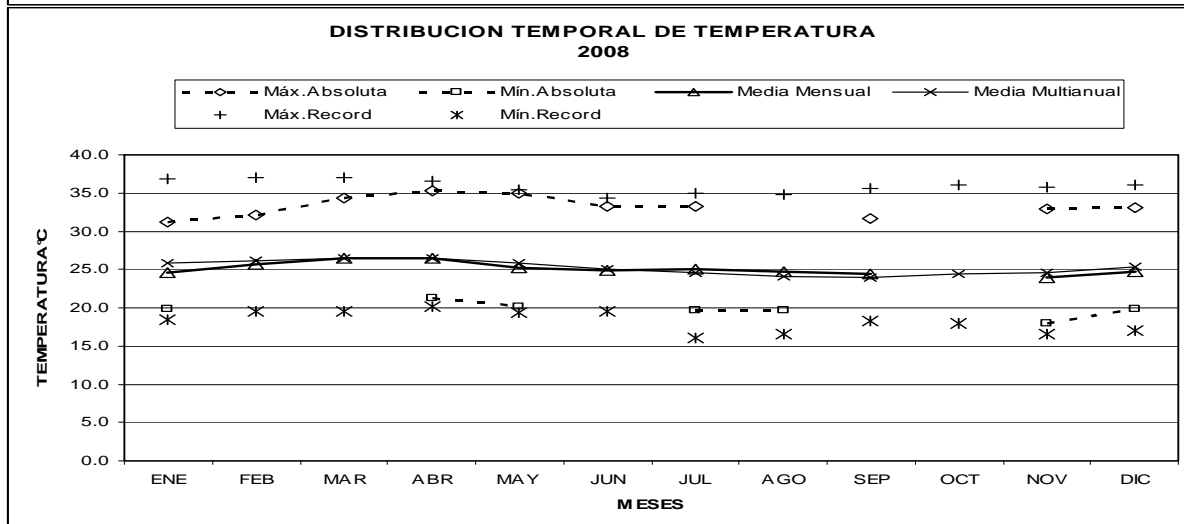
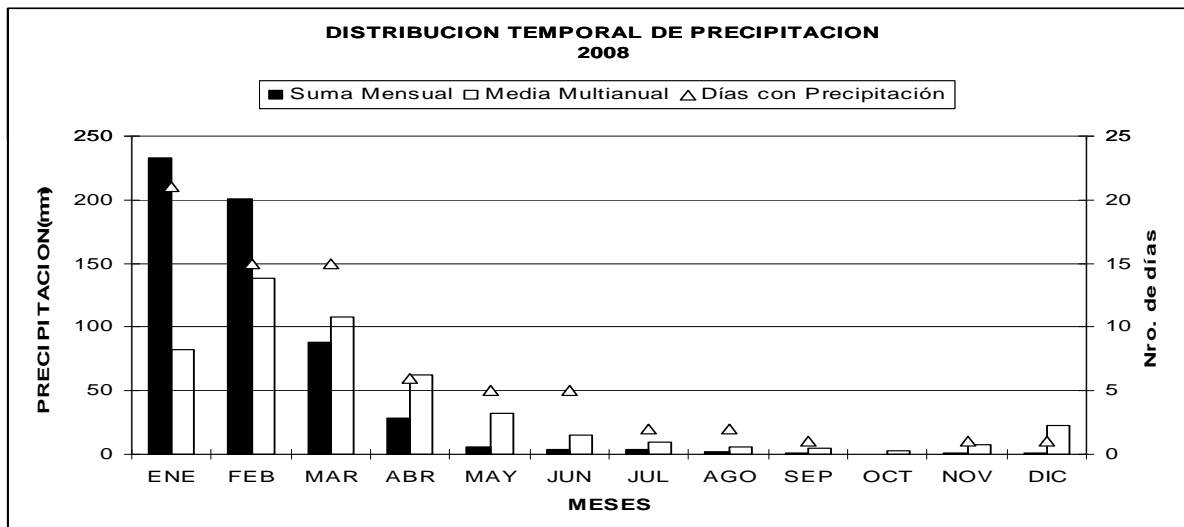
MES	EVAPORACION (mm)		NUBOSIDAD MEDIA (Octas)	VELOCIDAD MEDIA Y FRECUENCIAS DE VIENTO																Vel. Mayor Observada (m/s)	VELOCIDAD MEDIA (Km/h)						
	Suma Mensual	Máxima en 24hrs día		N	NE	E	SE	S	SW	W	NW	CALMA	Nro OBS														
	(m/s)	%		(m/s)	%	(m/s)	%	(m/s)	%	(m/s)	%	(m/s)	%	(m/s)	%	(m/s)	%										
ENERO	73.4	5.0	17	8																							1.4
FEBRERO	101.1	7.0	27	7																							2.1
MARZO	114.2			7	1.7	18	3.0	5	2.5	4	0.0	0	1.5	2	0.0	0	3.2	19	2.5	7	44	93	7.0	W	2.0		
ABRIL	128.0	7.6	24	7	2.1	18	4.0	2	2.3	4	2.0	3	0.0	0	2.5	4	3.1	17	2.6	8	43	90	5.0	W	2.0		
MAYO	101.9	7.3	13	7	2.1	25	2.0	1	2.8	7	0.0	0	0.0	0	0.0	0	2.5	23	2.0	1	44	93	5.0	N	1.7		
JUNIO	69.0	5.5	9	8																						1.3	
JULIO	84.0	5.9	11	8																						1.4	
AGOSTO	98.0	6.0	11	8	2.1	14	3.0	2	2.3	4	0.0	0	0.0	0	0.0	0	2.5	17	2.6	9	54	93	5.0	W	1.5		
SEPTIEMBRE	98.7	6.2	18	7	2.1	24	3.0	1	3.0	2	0.0	0	1.0	1	0.0	0	2.9	17	2.5	2	52	90	4.0	W	2.1		
OCTUBRE	103.3	9.3	3	7	2.1	14	2.0	2	2.7	8	0.0	0	2.0	1	0.0	0	2.9	17	2.6	8	51	93	6.0	W	2.0		
NOVIEMBRE																											
DICIEMBRE																											
VALOR ANUAL																											



M165 **ROCAFUERTE** INAMHI

MES	HELIOFANIA (Horas)	TEMPERATURA DEL AIRE A LA SOMBRA (°C)						HUMEDAD RELATIVA (%)				PUNTO DE ROCIO (°C)	TENSION DE VAPOR (hPa)	PRECIPITACION(mm)			Número de días con precipitación			
		ABSOLUTAS		M E D I A S		Mensual	Máxima día	Mínima día	Media	Máxima día	Mínima día			Mensual	Máxima en 24hrs	día				
		Máxima	Mínima	Máxima	Mínima															
ENERO		31.2	18	19.9	24	28.4	22.3	24.6	99	28	65	20	87	22.3	26.9	233.1	46.1	25	21	
FEBRERO		32.2	11			30.8		25.7	98	15	57	29	86	23.2	28.4	201.0	53.0	13	15	
MARZO		34.3	24			31.8		26.5	98	3	56	22	85	23.5	28.9	88.5	21.0	17	15	
ABRIL		35.2	23	21.2	12	32.6	22.7	26.4	98	25	56	17	85	23.6	29.2	28.1	22.3	29	6	
MAYO		35.0	12	20.2	30	30.9	21.8	25.2	97	1	59	8	82	21.8	26.2	5.4	2.3	24	5	
JUNIO		33.3	7			29.6	21.4	24.9					81	21.4	25.5	3.8	1.1	19	5	
JULIO		33.3	28	19.7	11	29.9	21.8	25.0	97	4	62	13	81	21.4	25.5	3.8	2.8	21	2	
AGOSTO				19.7	7	29.5	21.7	24.7	96	7	63	4	81	21.2	25.1	1.5	0.8	18	2	
SEPTIEMBRE		31.7	17			29.1	21.6	24.4	95	15	62	3	82	21.1	25.0	1.0	1.0	20	1	
OCTUBRE																				
NOVIEMBRE		32.9	28	17.9	15	29.0	20.5	24.0	97	2	53	20	80	20.3	23.8	1.1	1.1	6	1	
DICIEMBRE		33.1	28	19.9	1	29.5	21.6	24.8	97	8	50	13	82	21.3	25.4	0.8	0.8	21	1	
VALOR ANUAL																				

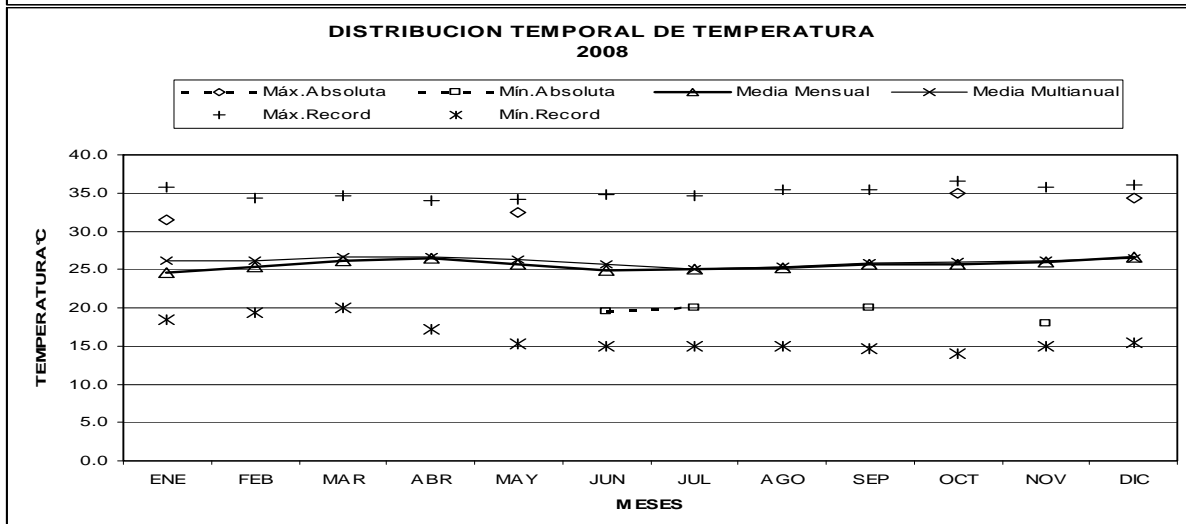
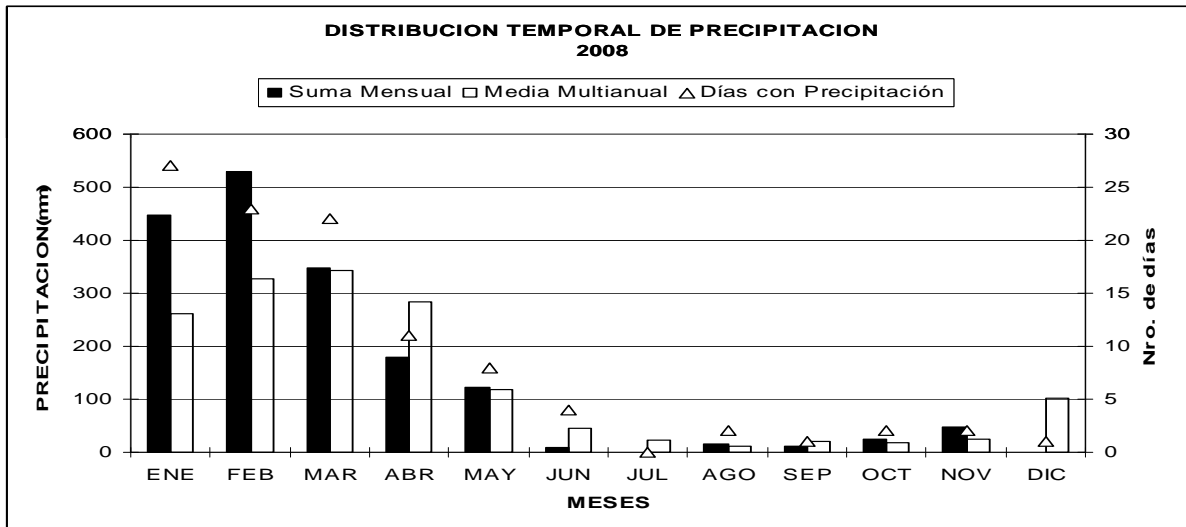
MES	EVAPORACION (mm)		NUBOSIDAD MEDIA (Octas)	VELOCIDAD MEDIA Y FRECUENCIAS DE VIENTO												Vel. Mayor Observada (m/s) DIR	VELOCIDAD MEDIA (Km/h)							
	Suma Mensual	Máxima en 24hrs día		N	NE	E	SE	S	SW	W	NW	CALMA	Nro OBS											
	(m/s)	%		(m/s)	%	(m/s)	%	(m/s)	%	(m/s)	%	(m/s)	%	(m/s)	%			(m/s)	%					
ENERO			8	2.8	18	2.0	2	0.0	0	2.0	2	2.0	5	3.0	2	3.0	9	3.5	12	50	93	6.0	NW	
FEBRERO			7	4.3	9	2.0	2	0.0	0	2.0	2	2.6	8	2.3	7	2.5	17	3.0	14	40	87	6.0	NW	
MARZO			6	3.8	9	2.5	4	2.0	2	3.3	3	2.3	13	2.3	7	2.2	11	3.2	26	26	93	6.0	NW	
ABRIL			5	3.8	21	0.0	0	0.0	0	3.0	2	2.3	8	2.0	2	2.7	13	4.6	23	30	90	8.0	NW	
MAYO			6	2.9	19	2.0	2	0.0	0	2.0	4	2.1	16	2.7	7	2.7	3	4.6	24	25	93	8.0	NW	
JUNIO			7																					
JULIO			7	3.3	16	3.3	3	0.0	0	2.4	10	2.3	13	3.2	5	2.0	3	4.4	23	27	93	8.0	NW	
AGOSTO			7	3.4	14	4.0	1	2.0	1	2.4	5	2.4	19	2.6	11	2.8	5	3.9	22	22	93	8.0	N	
SEPTIEMBRE			7	3.6	10	0.0	0	0.0	0	0.0	0	2.0	14	3.6	6	2.2	12	4.1	30	28	90	8.0	NW	
OCTUBRE																								
NOVIEMBRE			5	3.7	24	0.0	0	0.0	0	2.0	2	2.2	11	2.6	11	3.1	8	4.1	17	27	90	8.0	NW	
DICIEMBRE			6	3.7	27	3.0	2	0.0	0	2.0	1	2.0	8	0.0	0	2.3	8	5.0	25	30	93	10.0	NW	
VALOR ANUAL																								



M166 OLMEDO-MANABI INAMHI

MES	HELIOFANIA (Horas)	TEMPERATURA DEL AIRE A LA SOMBRA (°C)					HUMEDAD RELATIVA (%)			PUNTO DE ROCIO (°C)	TENSION DE VAPOR (hPa)	PRECIPITACION(mm)			Número de días con precipitación
		ABSOLUTAS		M E D I A S			Máxima día	Mínima día	Media			Mensual	Máxima en 24hrs	Mínima en 24hrs	
		Máxima día	Mínima día	Máxima	Mínima	Mensual									
ENERO		31.5	8	28.3	22.2	24.6			88	22.4	27.0	447.3	81.0	17	27
FEBRERO				29.5	23.0	25.3			87	22.8	27.7	529.2	69.8	23	23
MARZO				30.7	23.1	26.2			86	23.4	28.9	347.6	51.4	11	22
ABRIL				31.1	23.0	26.4			84	23.3	28.6	179.7	51.0	21	11
MAYO		32.5	13	29.6	21.9	25.6			85	22.7	27.7	122.2	41.8	24	8
JUNIO				29.0	21.6	24.9			84	22.0	26.5	9.0	5.0	12	4
JULIO				20.0	4	29.5	21.4	25.1	81	21.5	25.7	0.0	0.0	1	0
AGOSTO				29.6	21.5	25.2			81	21.5	25.7	14.8	10.0	17	2
SEPTIEMBRE				20.0	16	30.2	21.6	25.7	79	21.5	25.7	11.4	11.4	9	1
OCTUBRE		35.0	24	30.6	21.3	25.6			76	20.8	24.6	24.6	20.8	31	2
NOVIEMBRE				18.0	29	31.7	20.8	26.0	98	7	45	29	73	2	2
DICIEMBRE		34.3	10	31.5		26.6			112	22	46	29	71	1	1
VALOR ANUAL				30.1		25.6				21.9	26.3	1733.0	81.0		

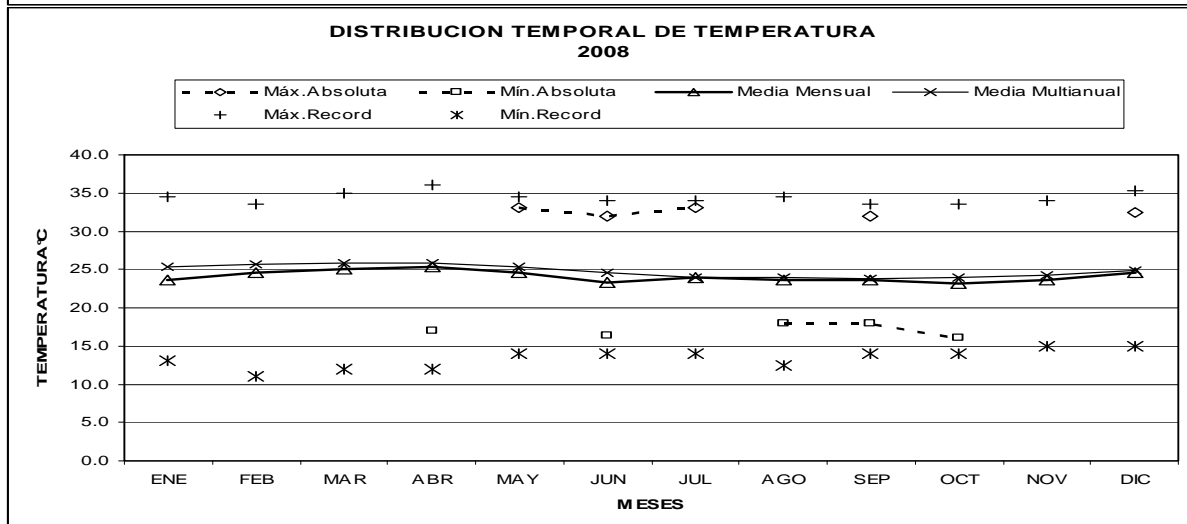
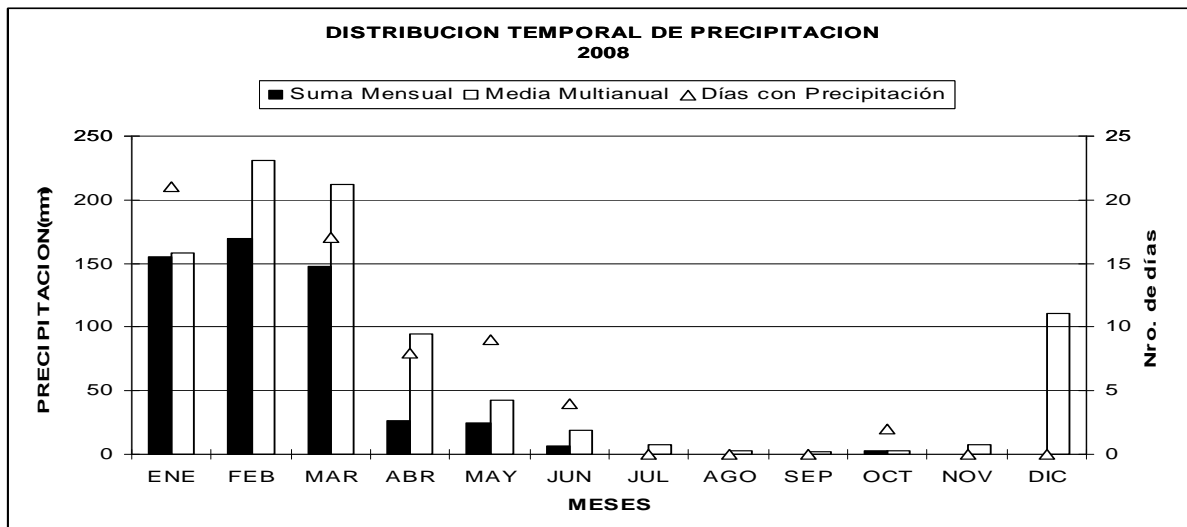
MES	EVAPORACION (mm)		NUBOSIDAD MEDIA (Octas)	VELOCIDAD MEDIA Y FRECUENCIAS DE VIENTO												Vel. Mayor Observada (m/s) DIR	VELOCIDAD MEDIA (Km/h)								
	Suma Mensual	Máxima en 24hrs día		N	NE	E	SE	S	SW	W	NW	CALMA	Nro OBS												
	(m/s)	%		(m/s)	%	(m/s)	%	(m/s)	%	(m/s)	%	(m/s)	%	(m/s)	%			(m/s)	%						
ENERO			8																						
FEBRERO			7																						
MARZO			7																						
ABRIL			7																						
MAYO			7																						
JUNIO			8																						
JULIO			8																						
AGOSTO			7																						
SEPTIEMBRE			8																						
OCTUBRE			7																						
NOVIEMBRE			7	0.0	0	2.7	12	0.0	0	3.4	8	0.0	0	0.0	0	4.8	6	0.0	0	74	90	6.0	W		
DICIEMBRE			7	0.0	0	3.9	18	4.0	1	3.7	7	0.0	0	0.0	0	4.3	8	0.0	0	67	93	6.0	NE		
VALOR ANUAL			7																						



M169 **JULCUY** INAMHI

MES	HELIOFANIA (Horas)	TEMPERATURA DEL AIRE A LA SOMBRA (°C)					HUMEDAD RELATIVA (%)				PUNTO DE ROCIO (°C)	TENSION DE VAPOR (hPa)	PRECIPITACION(mm)			Número de días con precipitación		
		ABSOLUTAS		M E D I A S			Máxima día	Mínima día	Media	Mensual			Máxima en 24hrs	día				
		Máxima	Mínima	Máxima	Mínima	Mensual												
ENERO				26.9	21.0	23.7				85	21.0	24.9	155.0	24.0	27	21		
FEBRERO				28.7	20.5	24.6				86	21.9	26.4	169.3					
MARZO				29.7	21.2	25.1	100	25	62	26	85	22.2	26.8	147.7	32.8	9	17	
ABRIL			17.0	8	31.1	20.3	25.3	98	4	48	19	80	21.3	25.5	26.8	8.2	27	8
MAYO	33.0	9			30.1	20.0	24.5	98	22	54	13	80	20.7	24.4	24.5	7.8	20	9
JUNIO	32.0	7	16.4	3	28.9	19.5	23.3	97	24	60	14	83	20.2	23.7	6.3	2.2	7	4
JULIO	33.0	28			28.9	20.1	23.9	100	14	52	28	79	19.9	23.2	0.0	0.0	1	0
AGOSTO			18.0	4	28.8	19.6	23.6	96	8	53	5	80	19.9	23.3	0.0	0.0	1	0
SEPTIEMBRE	32.0	10	18.0	30	29.1	19.7	23.6	97	21	51	14	80	19.8	23.1	0.0	0.0	1	0
OCTUBRE			16.0	3	28.9	18.8	23.2	96	5	50	15	80	19.3	22.5	3.1	2.6	18	2
NOVIEMBRE					29.7	19.1	23.7	96	17	40	30	77	19.2	22.3	0.0	0.0	1	0
DICIEMBRE	32.5	10			30.2		24.5	97	10	49	1	77	20.1	23.6	0.0	0.0	1	0
VALOR ANUAL					29.3		24.1					81	20.5	24.1	532.7			

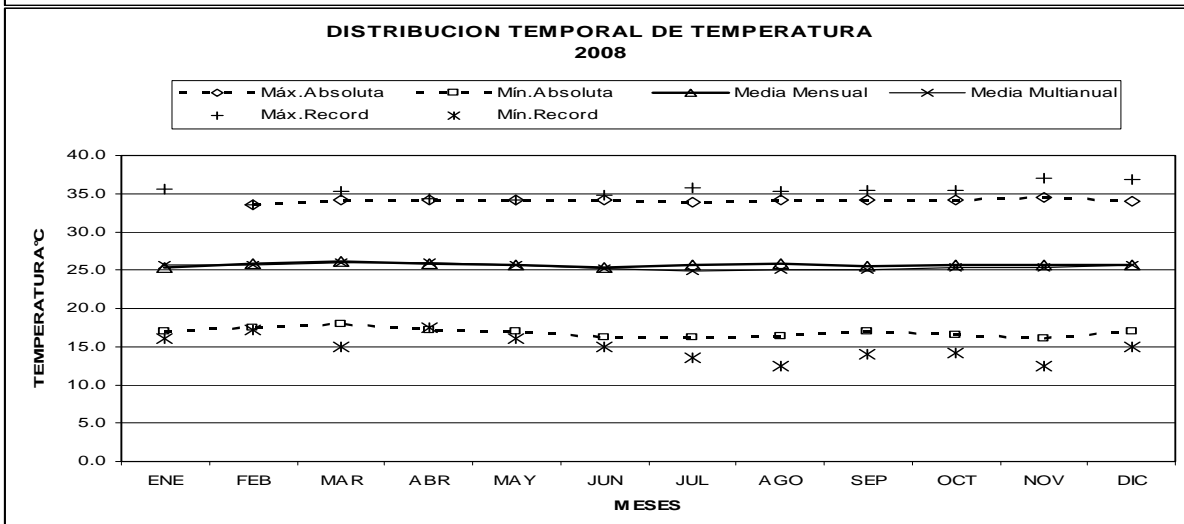
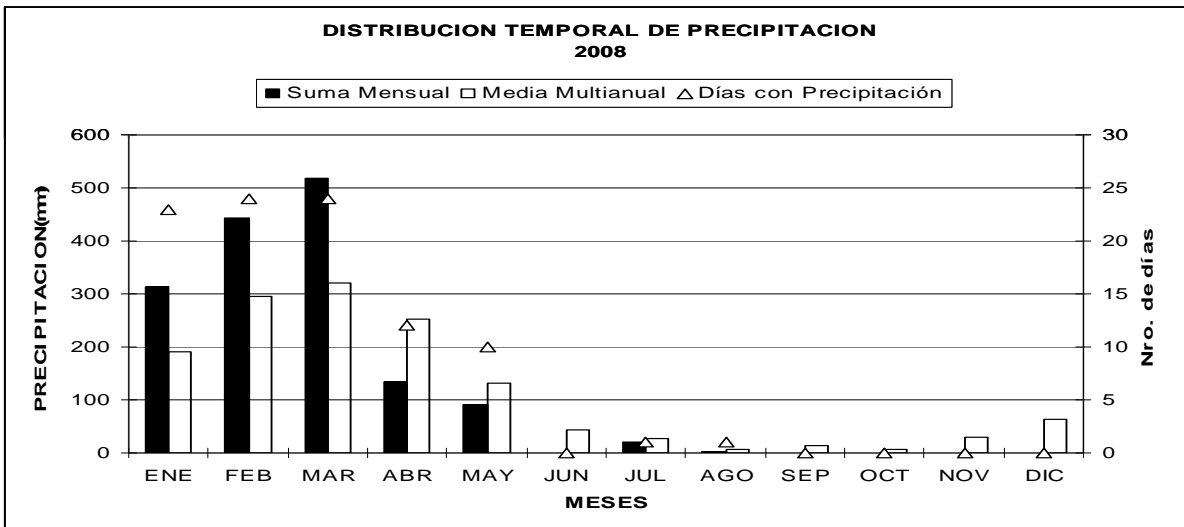
MES	EVAPORACION (mm)		NUBOSIDAD MEDIA (Octas)	VELOCIDAD MEDIA Y FRECUENCIAS DE VIENTO														Vel. Mayor Observada (m/s)	VELOCIDAD MEDIA (Km/h)					
	Suma Mensual	Máxima en 24hrs		N	NE	E	SE	S	SW	W	NW	CALMA	Nro OBS											
	(m/s)	%		(m/s)	%	(m/s)	%	(m/s)	%	(m/s)	%	(m/s)	%	(m/s)	%	(m/s)	%							
ENERO			6	2.4	5	2.6	24	2.8	17	3.0	9	2.6	8	2.0	1	2.0	2	0.0	0	34	93	6.0	NE	
FEBRERO			6																					
MARZO			6	2.3	14	2.8	18	3.1	16	2.8	9	3.0	7	0.0	0	2.0	1	0.0	0	36	93	6.0	E	
ABRIL			5	2.8	11	2.2	19	3.0	20	3.3	3	3.0	4	0.0	0	2.3	7	0.0	0	36	90	8.0	E	
MAYO			5	2.4	16	2.9	25	3.0	9	2.4	5	3.0	9	0.0	0	2.7	3	0.0	0	33	93	6.0	NE	
JUNIO			6	2.9	21	2.8	21	2.9	16	0.0	0	0.0	0	0.0	0	2.3	8	0.0	0	34	90	6.0	NE	
JULIO			6	3.2	16	2.8	27	3.7	19	3.0	2	2.0	1	0.0	0	0.0	0	0.0	0	34	93	6.0	NE	
AGOSTO			6	4.0	18	2.4	26	3.3	17	0.0	0	6.0	4	0.0	0	4.0	1	0.0	0	33	93	8.0	S	
SEPTIEMBRE			6	3.4	8	2.4	29	4.2	19	4.0	4	5.0	2	0.0	0	4.0	1	4.0	1	36	90	8.0	E	
OCTUBRE			6	4.0	15	2.3	27	3.7	16	4.5	4	2.0	2	0.0	0	2.0	1	0.0	0	34	93	6.0	SE	
NOVIEMBRE			6	4.6	16	3.0	28	4.3	20	4.0	2	4.0	1	0.0	0	0.0	0	0.0	0	33	90	8.0	NE	
DICIEMBRE			5	2.7	7	2.7	29	3.6	25	3.0	4	2.0	2	0.0	0	0.0	0	0.0	0	33	93	6.0	E	
VALOR ANUAL			6																					



M171 CAMPOSANO #2 INAMHI

MES	HELIOFANIA (Horas)	TEMPERATURA DEL AIRE A LA SOMBRA (°C)						HUMEDAD RELATIVA (%)				PUNTO DE ROCIO (°C)	TENSION DE VAPOR (hPa)	PRECIPITACION(mm)			Número de días con precipitación		
		ABSOLUTAS		M E D I A S		Mensual	Máxima día	Mínima día	Máxima día	Mínima día	Media			Mensual	Máxima en 24hrs	día			
		Máxima	Mínima	Máxima	Mínima														
ENERO			17.0	21	30.5	19.4	25.4	95	9	73	17	84	22.4	27.5	314.3	47.2	29	23	
FEBRERO		33.6	12	17.5	6	31.5	19.8	25.9	99	13	69	10	83	22.8	28.0	442.4	78.6	15	24
MARZO		34.2	20	18.0	16	31.6	19.7	26.1	95	7	57	6	82	22.6	27.8	517.9	148.0	6	24
ABRIL		34.2	13	17.2	12	31.4	19.6	25.9	97	25	67	7	83	22.6	27.7	133.0	33.2	29	12
MAYO		34.2	9	17.0	4	31.3	19.3	25.6	95	1	70	9	83	22.4	27.4	91.4	29.5	26	10
JUNIO		34.2	29	16.2	29	31.0	18.8	25.3					83	22.2	27.2	0.0	0.0	1	0
JULIO		33.8	28	16.2	4	31.4	18.9	25.6	95	12	67	5	83	22.4	27.4	19.7	19.7	2	1
AGOSTO		34.2	7	16.4	1	31.5	19.4	25.8	98	10	69	15	83	22.6	27.7	2.1	2.1	16	1
SEPTIEMBRE		34.2	9	17.0	5	31.0	19.1	25.5	95	11	70	14	84	22.5	27.5	0.0	0.0	1	0
OCTUBRE		34.2	5	16.5	3	31.4	18.9	25.6	95	11	70	5	82	22.3	27.3	0.0	0.0	1	0
NOVIEMBRE		34.5	30	16.0	15	31.7	18.5	25.6	95	9	66	30	82	22.3	27.3	0.0	0.0	1	0
DICIEMBRE		34.0	4	17.0	2	31.0	19.2	25.6	95	9	46	4	83	22.4	27.3	0.0	0.0	1	0
VALOR ANUAL				16.0		31.3	19.2	25.7					82	22.5	27.5	1520.8	148.0		

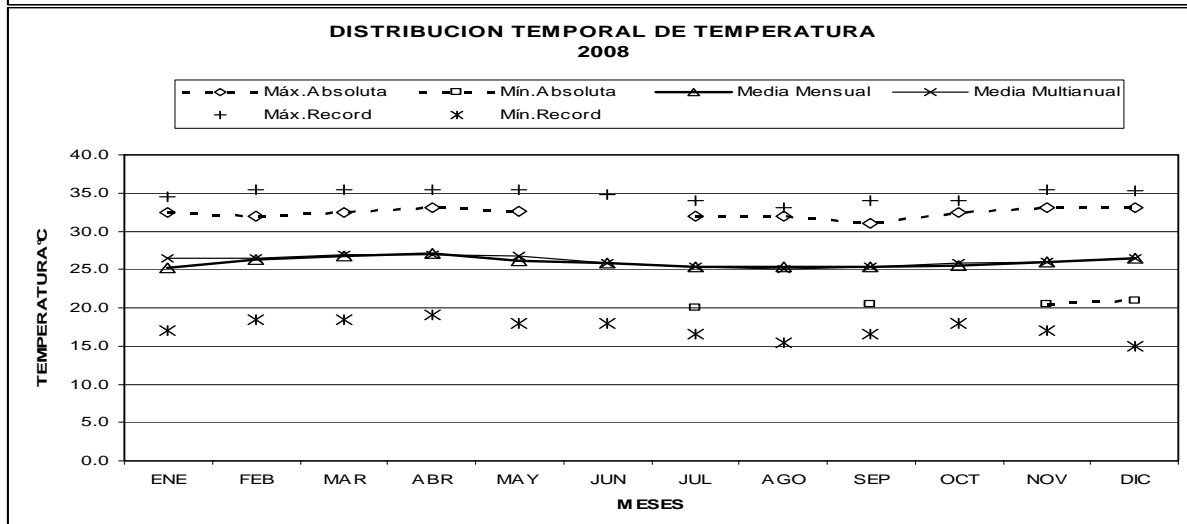
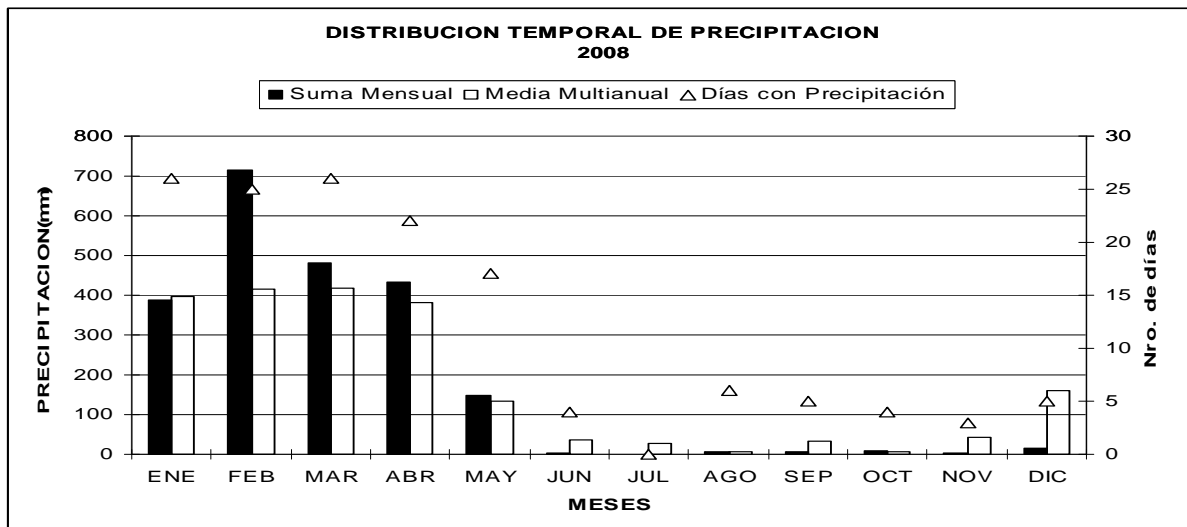
MES	EVAPORACION (mm)		NUBOSIDAD MEDIA (Octas)	VELOCIDAD MEDIA Y FRECUENCIAS DE VIENTO																Vel. Mayor Observada (m/s)	VELOCIDAD MEDIA (Km/h)			
	Suma Mensual	Máxima en 24hrs		N		NE		E		SE		S		SW		W		NW				CALMA	Nro OBS	
	(m/s)	%		(m/s)	%	(m/s)	%	(m/s)	%	(m/s)	%	(m/s)	%	(m/s)	%	(m/s)	%	(m/s)	%					
ENERO			6	1.9	26	3.4	9	1.9	18	3.8	4	4.0	1	0.0	0	0.0	0	3.2	5	37	93	4.0	SE	
FEBRERO			6	1.8	25	3.3	10	2.1	14	3.6	6	2.0	1	0.0	0	0.0	0	3.4	8	36	87	4.0	NE	
MARZO			6	2.0	22	3.2	10	2.1	15	3.7	7	3.3	3	0.0	0	0.0	0	4.0	4	40	93	4.0	SE	
ABRIL			6	1.7	24	3.1	10	2.0	11	3.8	7	0.0	0	0.0	0	2.0	1	3.5	7	40	90	4.0	NE	
MAYO			6	1.8	25	2.8	12	2.0	11	4.0	5	4.0	2	0.0	0	2.0	1	3.4	5	39	93	4.0	SE	
JUNIO			6																					
JULIO			6	1.6	20	3.2	13	2.0	11	3.7	8	3.0	2	0.0	0	2.0	1	3.4	8	38	93	4.0	NW	
AGOSTO			6	1.7	23	2.8	10	1.9	16	4.0	5	3.3	3	0.0	0	4.0	1	3.8	9	33	93	4.0	NE	
SEPTIEMBRE			6	1.8	23	3.4	9	2.0	14	3.8	4	3.0	2	0.0	0	0.0	0	3.8	7	40	90	4.0	NE	
OCTUBRE			6	1.7	25	3.0	10	1.9	18	3.9	8	3.0	2	0.0	0	0.0	0	3.8	7	31	93	4.0	NW	
NOVIEMBRE			6	1.7	16	3.2	11	2.0	20	4.0	4	3.3	3	0.0	0	2.0	1	3.9	8	37	90	4.0	NE	
DICIEMBRE			6	1.8	25	3.4	5	1.9	20	4.0	5	4.0	1	4.0	1	0.0	0	3.8	7	36	93	4.0	SE	
VALOR ANUAL			6																					



M172 PUEBLO VIEJO INAMHI

MES	HELIOFANIA (Horas)	TEMPERATURA DEL AIRE A LA SOMBRA (°C)					HUMEDAD RELATIVA (%)				PUNTO DE ROCIO (°C)	TENSION DE VAPOR (hPa)	PRECIPITACION(mm)			Número de días con precipitación			
		ABSOLUTAS		M E D I A S			Máxima día	Mínima día	Media	Mensual			Mensual	Máxima en 24hrs	día				
		Máxima	Mínima	Máxima	Mínima	Mensual													
ENERO		32.5	21	28.8		25.2	100	4	74	21	90	23.3	28.8	387.4	57.6	28	26		
FEBRERO		32.0	26	30.2		26.3	100	7	79	11	89	24.3	30.6	715.0	135.2	26	25		
MARZO		32.5	11	30.7		26.7	98	8	74	14	88	24.6	31.1	482.9	111.3	30	26		
ABRIL		33.0	18	31.2		27.1	98	3	80	3	89	25.0	31.9	433.0	83.4	9	22		
MAYO		32.6	13	29.8		26.1	98	3	80	12	89	24.1	30.1	149.7	52.2	3	17		
JUNIO				29.7	22.3	25.8					88	23.7	29.5	3.4	1.4	10	4		
JULIO		32.0	4	20.0	4	29.4	22.0	25.4	97	6	77	4	89	23.4	28.9	0.0	0.0	1	0
AGOSTO		32.0	28	29.1	21.9	25.4	97	21	80	28	88	23.3	28.8	7.2	3.5	17	6		
SEPTIEMBRE		31.0	28	20.5	29	29.2	21.6	25.3	98	6	79	19	88	23.1	28.5	5.8	3.0	9	5
OCTUBRE		32.5	24	29.6	20.8	25.5	100	26	81	6	88	23.4	29.0	9.4	4.1	28	4		
NOVIEMBRE		33.0	29	20.5	2	30.3	21.6	26.0	97	7	75	17	87	23.7	29.6	2.8	2.0	6	3
DICIEMBRE		33.0	6	21.0	5	30.6	22.6	26.5	96	7	80	16	86	24.0	30.2	16.6	8.5	6	5
VALOR ANUAL				29.9		25.9					88	23.8	29.8	2213.2	135.2				

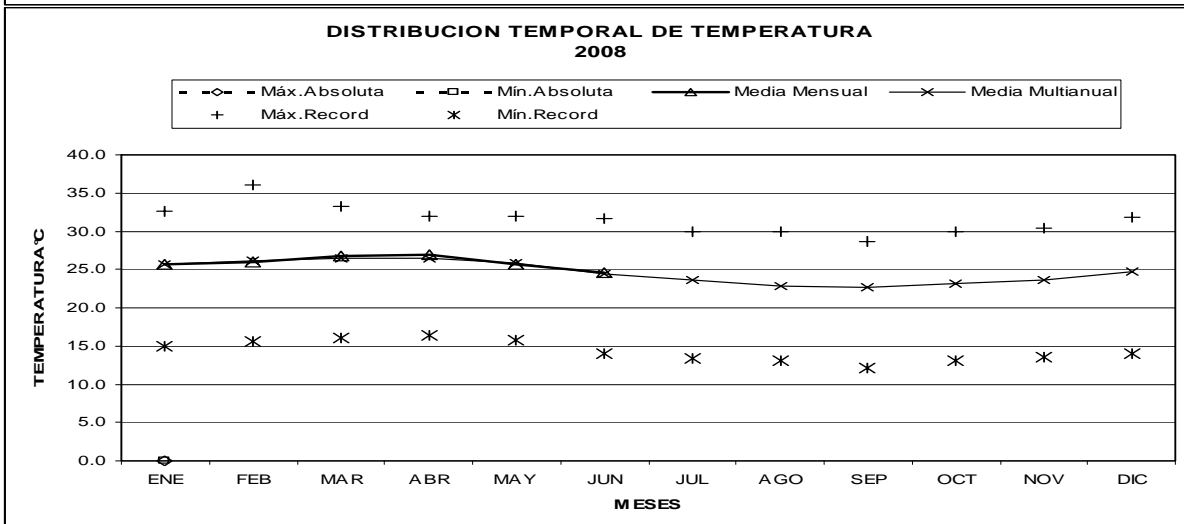
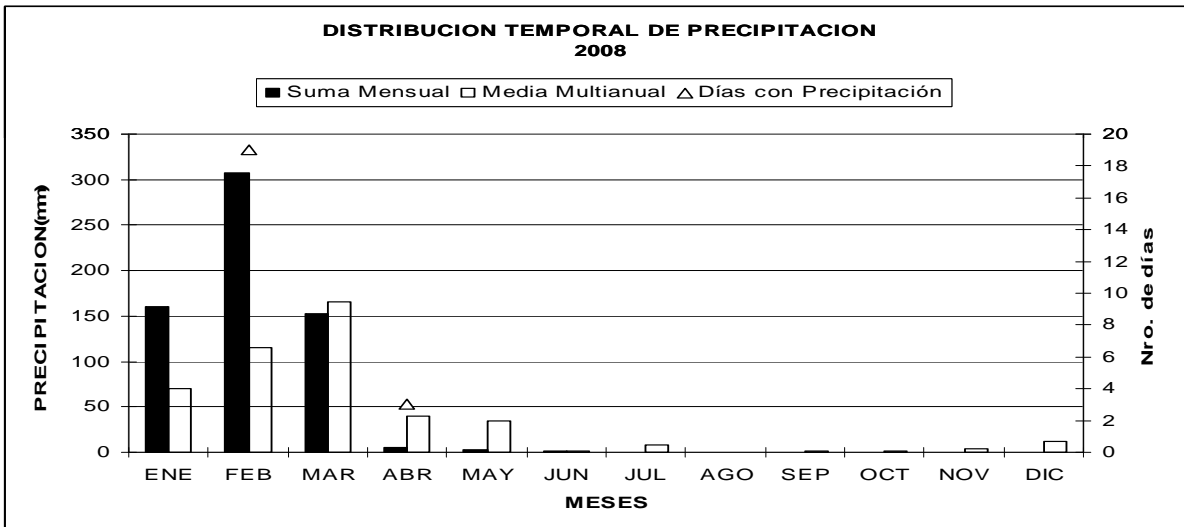
MES	EVAPORACION (mm)		NUBOSIDAD MEDIA (Octas)	VELOCIDAD MEDIA Y FRECUENCIAS DE VIENTO																Vel. Mayor Observada (m/s) DIR	VELOCIDAD MEDIA (Km/h)					
	Suma Mensual	Máxima en 24hrs		N	NE	E	SE	S	SW	W	NW	CALMA	Nro OBS													
	(m/s)	(%)												(m/s)	(%)	(m/s)	(%)	(m/s)	(%)			(m/s)	(%)	(m/s)	(%)	
ENERO	27.2	4.1	18	8	0.0	0	0.0	0	0.0	0	0.0	0	2.0	11	2.0	29	2.0	12	2.0	5	43	93	2.0	W	1.0	
FEBRERO	27.5			8	2.0	2	0.0	0	2.0	1	0.0	0	2.3	16	2.0	32	2.1	2	2.0	1	45	87	6.0	S	0.7	
MARZO	55.4			8	2.0	4	2.0	1	2.0	1	0.0	0	2.0	2	2.0	46	2.0	7	0.0	0	39	93	2.0	SW	0.7	
ABRIL	81.3	5.8	13	8	2.0	1	2.0	1	0.0	0	0.0	0	2.0	2	2.0	57	2.0	2	0.0	0	37	90	4.0	SW	0.8	
MAYO	94.8	6.7	13	8	0.0	0	0.0	0	0.0	0	0.0	0	2.4	5	2.0	50	2.0	1	0.0	0	44	93	4.0	S	0.8	
JUNIO	141.9	6.9	5	8																						0.9
JULIO	162.6	6.5	21	8	0.0	0	0.0	0	0.0	0	0.0	0	2.0	2	2.1	61	0.0	0	0.0	0	37	93	4.0	SW	1.1	
AGOSTO	146.1	6.7	11	8	0.0	0	0.0	0	4.0	1	0.0	0	2.5	4	2.1	63	0.0	0	0.0	0	31	93	4.0	SW	1.1	
SEPTIEMBRE	153.0	6.6	22	8	0.0	0	0.0	0	2.0	1	0.0	0	2.2	10	2.1	61	0.0	0	0.0	0	28	90	4.0	SW	1.3	
OCTUBRE	148.1	7.0	15	8	2.0	1	0.0	0	0.0	0	0.0	0	2.2	12	2.1	70	0.0	0	0.0	0	17	93	4.0	SW	1.6	
NOVIEMBRE	164.8	7.0	9	8	0.0	0	0.0	0	3.3	3	0.0	0	2.4	10	2.5	70	0.0	0	0.0	0	17	90	6.0	E	1.7	
DICIEMBRE	161.0	7.0	17	8	2.7	3	0.0	0	2.0	4	0.0	0	2.1	17	2.0	54	0.0	0	0.0	0	22	93	4.0	S	1.5	
VALOR ANUAL	1363.7			8																						1.0



M173 PLAYAS-GRAL.VILLAMIL INAMHI

MES	HELIOFANIA (Horas)	TEMPERATURA DEL AIRE A LA SOMBRA (°C)					HUMEDAD RELATIVA (%)			PUNTO DE ROCIO (°C)	TENSION DE VAPOR (hPa)	PRECIPITACION(mm)			Número de días con precipitación
		ABSOLUTAS		M E D I A S			Máxima día	Mínima día	Media			Mensual	Máxima en 24hrs	día	
		Máxima día	Mínima día	Máxima	Mínima	Mensual									
ENERO				18.3	25.7			92	24.4	30.7	160.2				
FEBRERO					26.0						307.6	66.2	24	19	
MARZO					26.7				92	25.5	153.1				
ABRIL				18.0	26.9				92	25.6	5.5	4.2	21	3	
MAYO					25.6						2.8				
JUNIO			32.5	19.3	24.5			93	23.6	29.4	0.8				
JULIO															
AGOSTO															
SEPTIEMBRE															
OCTUBRE															
NOVIEMBRE															
DICIEMBRE															
VALOR ANUAL															

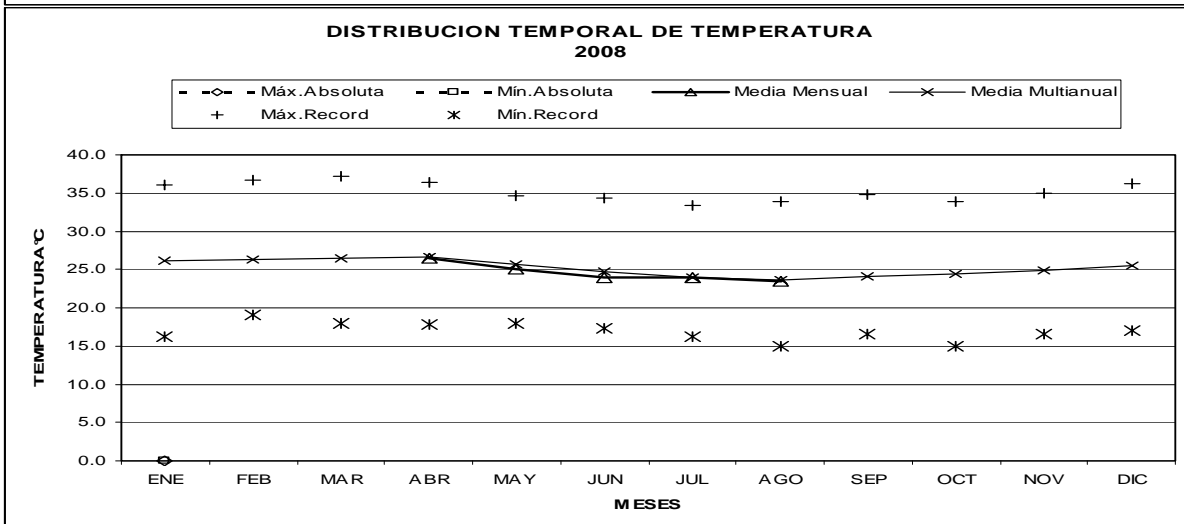
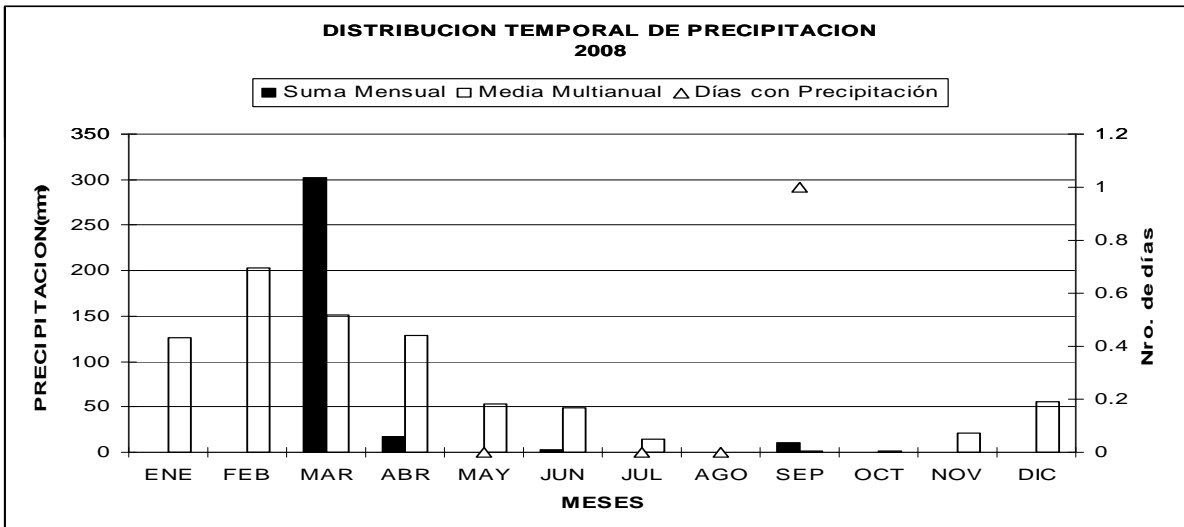
MES	EVAPORACION (mm)		NUBOSIDAD MEDIA (Octas)	VELOCIDAD MEDIA Y FRECUENCIAS DE VIENTO											Vel.Mayor Observada (m/s) DIR	VELOCIDAD MEDIA (Km/h)
	Suma Mensual	Máxima en 24hrs día		N	NE	E	SE	S	SW	W	NW	CALMA	Nro OBS			
	(m/s)	(m/s) %		(m/s) %	(m/s) %	(m/s) %	(m/s) %	(m/s) %	(m/s) %	(m/s) %	(m/s) %	(m/s) %	(m/s) %			
ENERO			5													3.1
FEBRERO			4													1.4
MARZO			3													1.8
ABRIL			3													2.6
MAYO			4													3.3
JUNIO			6													3.8
JULIO																
AGOSTO																
SEPTIEMBRE																
OCTUBRE																
NOVIEMBRE																
DICIEMBRE																
VALOR ANUAL																



M175 EL PROGRESO-GUAYAS INAMHI

MES	HELIOFANIA (Horas)	TEMPERATURA DEL AIRE A LA SOMBRA (°C)					HUMEDAD RELATIVA (%)			PUNTO DE ROCIO (°C)	TENSION DE VAPOR (hPa)	PRECIPITACION(mm)			Número de días con precipitación
		ABSOLUTAS		M E D I A S			Máxima día	Mínima día	Media			Mensual	Máxima en 24hrs	día	
		Máxima día	Mínima día	Máxima	Mínima	Mensual									
ENERO				12.0											
FEBRERO															
MARZO				13.4								302.3			
ABRIL						26.4		81	22.5	27.3	17.8				
MAYO			31.1	19.8	25.0			82	21.5	25.9	0.0	0.0	1	0	
JUNIO			30.2	17.8	24.0			84	20.9	24.8	2.4				
JULIO			29.1	18.4	23.9			82	20.5	24.2	0.0	0.0	1	0	
AGOSTO			27.9	18.8	23.5			81	19.9	23.2	0.0	0.0	1	0	
SEPTIEMBRE				19.5							10.2	10.2	21	1	
OCTUBRE				19.3							0.0				
NOVIEMBRE											0.0				
DICIEMBRE											0.0				
VALOR ANUAL															

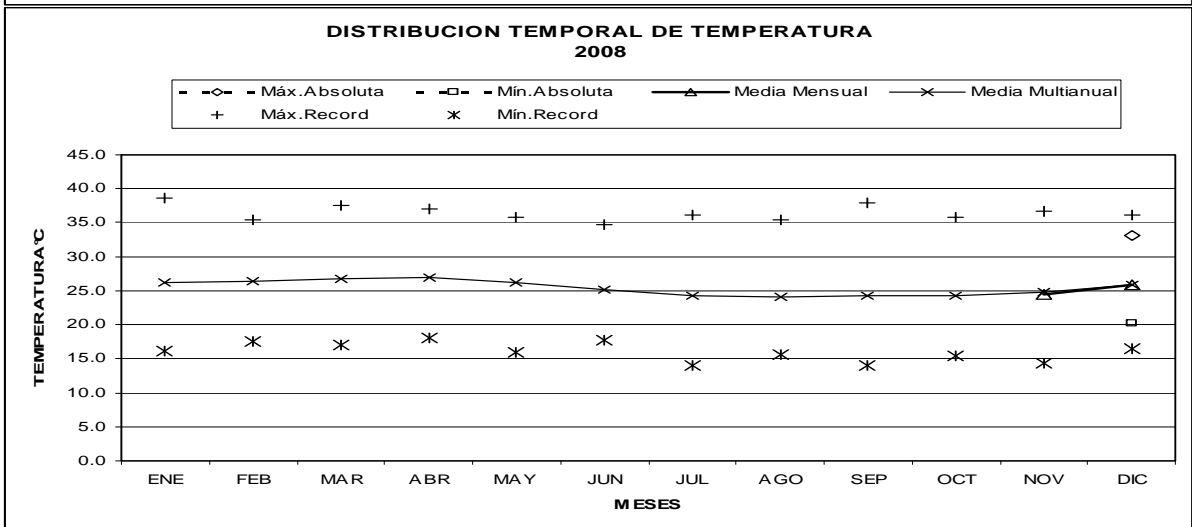
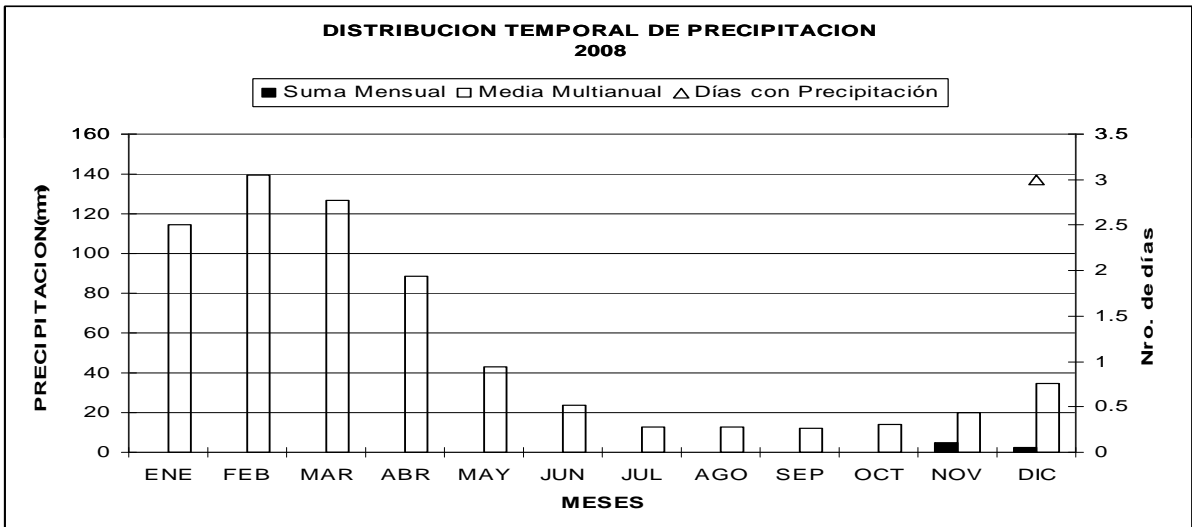
MES	EVAPORACION (mm)		NUBOSIDAD MEDIA (Octas)	VELOCIDAD MEDIA Y FRECUENCIAS DE VIENTO												Vel.Mayor Observada (m/s)	VELOCIDAD MEDIA (Km/h)											
	Suma	Máxima en 24hrs		N (m/s) %	NE (m/s) %	E (m/s) %	SE (m/s) %	S (m/s) %	SW (m/s) %	W (m/s) %	NW (m/s) %	CALMA %	Nro OBS															
	Mensual	24hrs																										
ENERO																	17.5											
FEBRERO																												
MARZO			5														20.0											
ABRIL	165.6		5														25.7											
MAYO	131.3	7.0	1	6													27.1											
JUNIO	112.4		7														33.8											
JULIO	102.3	7.0	2	7	0.0	0	0.0	0	0.0	0	0.0	0	2.0	1	2.0	25	2.6	14	2.0	4	56	93	6.0	W	41.0			
AGOSTO	126.9	10.0	28	7	0.0	0	0.0	0	0.0	0	2.0	1	0.0	0	2.0	8	2.5	14	2.0	1	76	93	8.0	W	54.6			
SEPTIEMBRE	153.0	10.0	22	6																							55.8	
OCTUBRE	163.2		5																								60.8	
NOVIEMBRE	126.1																											
DICIEMBRE																												
VALOR ANUAL																												



M176 **NARANJAL** INAMHI

MES	HELIOFANIA (Horas)	TEMPERATURA DEL AIRE A LA SOMBRA (°C)					HUMEDAD RELATIVA (%)			PUNTO DE ROCIO (°C)	TENSION DE VAPOR (hPa)	PRECIPITACION(mm)		Número de días con precipitación						
		ABSOLUTAS		M E D I A S			Máxima día	Mínima día	Media			Suma Mensual	Máxima en 24hrs día							
		Máxima día	Mínima día	Máxima	Mínima	Mensual														
ENERO																				
FEBRERO																				
MARZO																				
ABRIL																				
MAYO																				
JUNIO																				
JULIO																				
AGOSTO																				
SEPTIEMBRE																				
OCTUBRE																				
NOVIEMBRE						28.7	20.4	24.5			89	22.6	27.6	5.0						
DICIEMBRE						30.8	21.6	25.9	98	7	70	6	87	23.5	29.1	2.2	1.2	26	3	
VALOR ANUAL																				

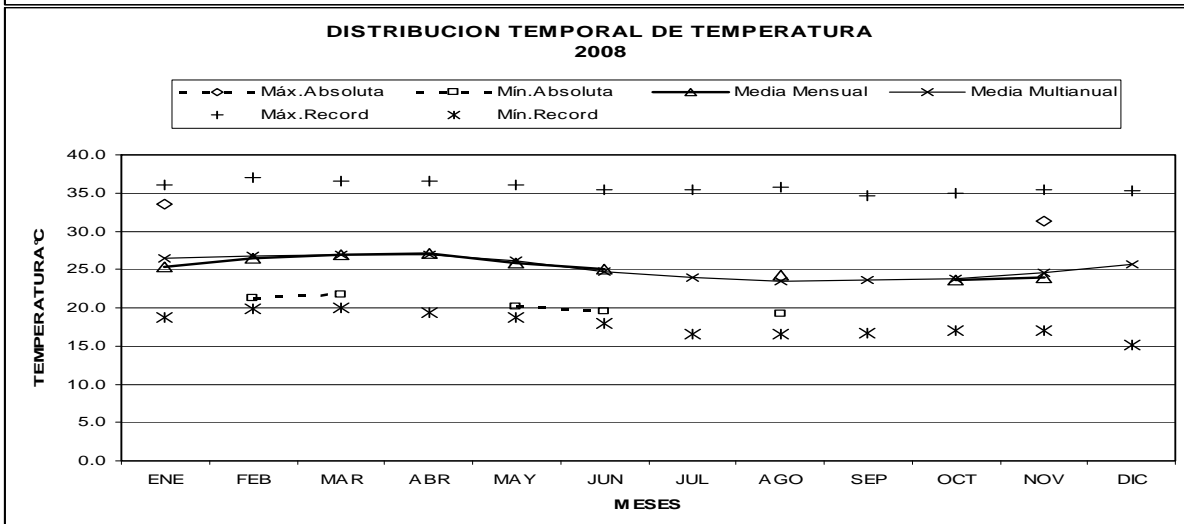
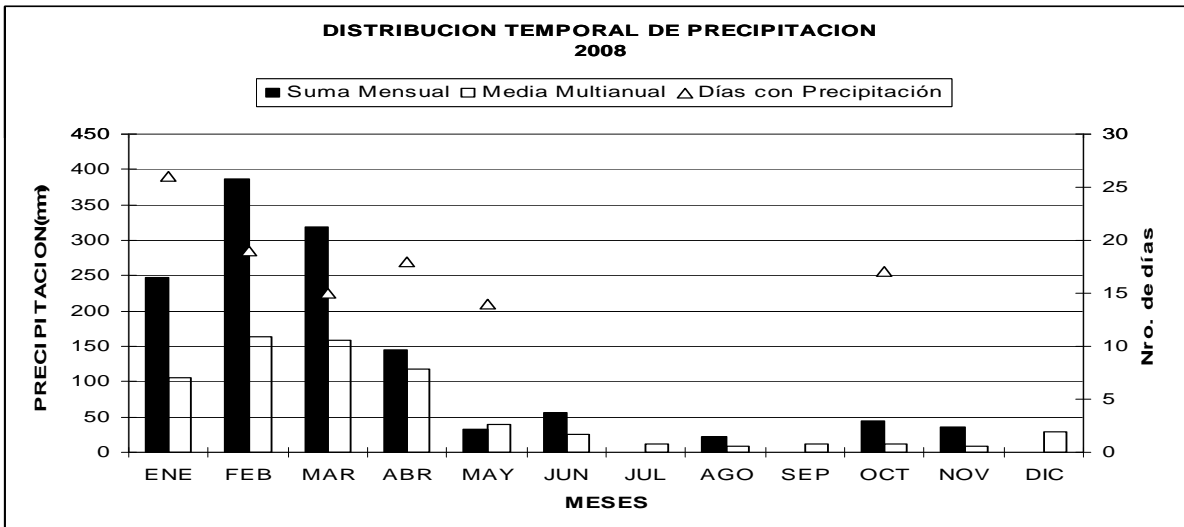
MES	EVAPORACION (mm)		NUBOSIDAD MEDIA (Octas)	VELOCIDAD MEDIA Y FRECUENCIAS DE VIENTO												Vel. Mayor Observada (m/s) DIR	VELOCIDAD MEDIA (Km/h)										
	Suma Mensual	Máxima en 24hrs día		N	NE	E	SE	S	SW	W	NW	CALMA	Nro OBS														
	(m/s)	(m/s)		(m/s)	(m/s)	(m/s)	(m/s)	(m/s)	(m/s)	(m/s)	(m/s)	(m/s)	(m/s)	(m/s)	(m/s)			(m/s)	(m/s)	(m/s)	(m/s)						
ENERO																											
FEBRERO																											
MARZO																											
ABRIL																											
MAYO																											
JUNIO																											
JULIO																											
AGOSTO																											
SEPTIEMBRE																											
OCTUBRE																											
NOVIEMBRE				6																							
DICIEMBRE				6	0.0	0	2.8	5	3.8	10	3.3	9	0.0	0	3.6	32	2.8	5	3.0	19	19	93	6.0	NW			
VALOR ANUAL																											



M179 ARENILLAS INAMHI

MES	HELIOFANIA (Horas)	TEMPERATURA DEL AIRE A LA SOMBRA (°C)						HUMEDAD RELATIVA (%)				PUNTO DE ROCIO (°C)	TENSION DE VAPOR (hPa)	PRECIPITACION(mm)			Número de días con precipitación	
		ABSOLUTAS		M E D I A S				Máxima día	Mínima día	Media	Máxima día			Mínima día	Mensual	Máxima en 24hrs		día
		Máxima día	Mínima día	Máxima	Mínima	Mensual												
ENERO		33.5	21	30.3	21.9	25.4							246.7	50.7	30	26		
FEBRERO			21.2	1	31.4	22.3	26.4						386.9	76.2	24	19		
MARZO			21.7	18	32.1	22.8	26.9						317.9	73.4	17	15		
ABRIL					32.3	22.8	27.1						145.1	26.3	28	18		
MAYO			20.2	24	30.6	22.3	25.8						32.4	6.8	16	14		
JUNIO			19.5	5	29.7	21.4	25.0						56.0					
JULIO																		
AGOSTO			19.2	4	28.6	20.9	24.2	100	2	60	27	85	21.4	25.4	22.7			
SEPTIEMBRE																		
OCTUBRE					28.5	20.4	23.7					86	21.2	25.2	43.5	6.0	17	17
NOVIEMBRE			31.4	29	28.5	20.7	24.0	98	1	66	23	85	21.3	25.3	36.3			
DICIEMBRE																		
VALOR ANUAL																		

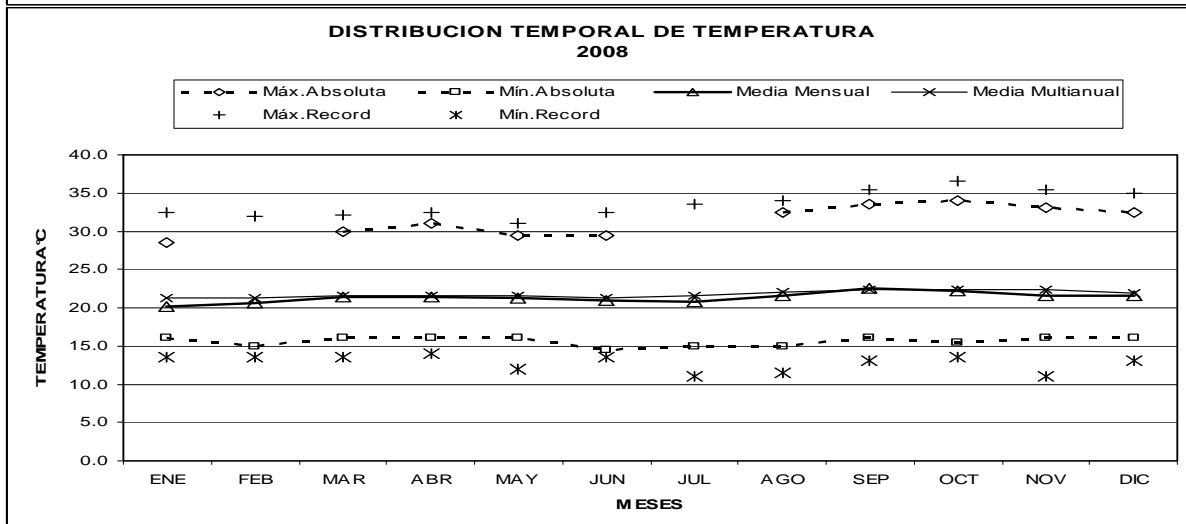
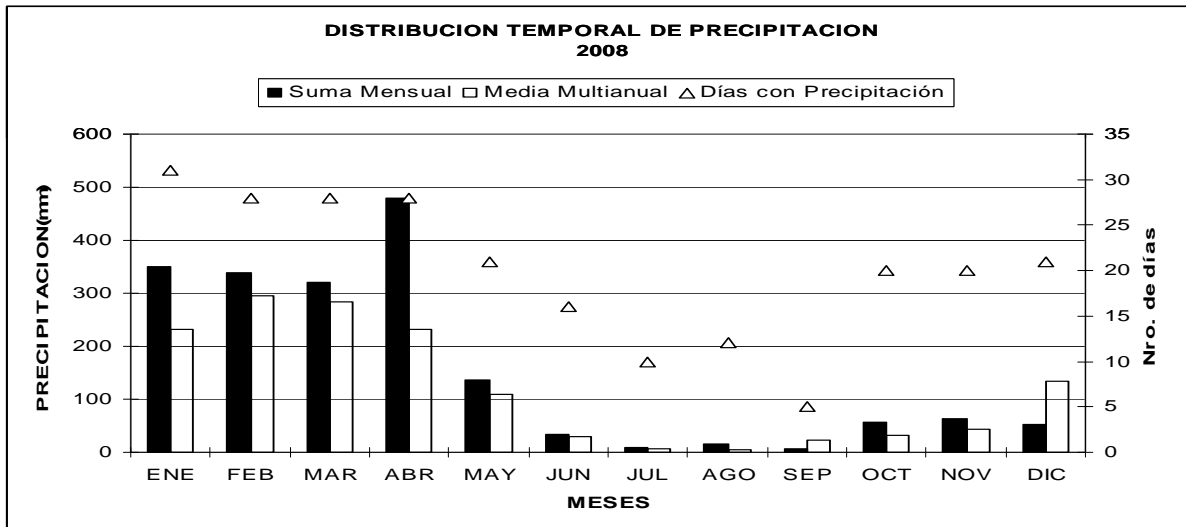
MES	EVAPORACION (mm)		NUBOSIDAD MEDIA (Octas)	VELOCIDAD MEDIA Y FRECUENCIAS DE VIENTO														Vel. Mayor Observada (m/s) DIR	VELOCIDAD MEDIA (Km/h)					
	Suma Mensual	Máxima en 24hrs día		N	NE	E	SE	S	SW	W	NW	CALMA	Nro OBS											
	(m/s)	%		(m/s)	%	(m/s)	%	(m/s)	%	(m/s)	%	(m/s)	%	(m/s)	%									
ENERO			8																					
FEBRERO			7	3.6	41	3.7	22	4.3	7	0.0	0	2.3	14	2.7	3	2.0	3	3.5	9	0	87	6.0	N	
MARZO			7	3.6	40	4.1	34	4.5	4	0.0	0	2.6	8	2.0	5	2.3	8	6.0	1	0	93	8.0	NE	
ABRIL			7																					
MAYO			7	3.0	57	3.2	31	2.0	1	0.0	0	3.0	2	0.0	0	3.0	7	3.0	2	0	93	6.0	N	
JUNIO			7	3.0	71	2.7	16	4.0	1	0.0	0	2.0	1	0.0	0	3.7	7	4.0	4	0	90	8.0	N	
JULIO																								
AGOSTO			7																					
SEPTIEMBRE																								
OCTUBRE			8																					
NOVIEMBRE			7	3.4	49	2.9	19	2.0	1	0.0	0	2.0	1	0.0	0	2.8	9	3.2	21	0	90	8.0	NE	
DICIEMBRE																								
VALOR ANUAL																								



M180 ZARUMA INAMHI

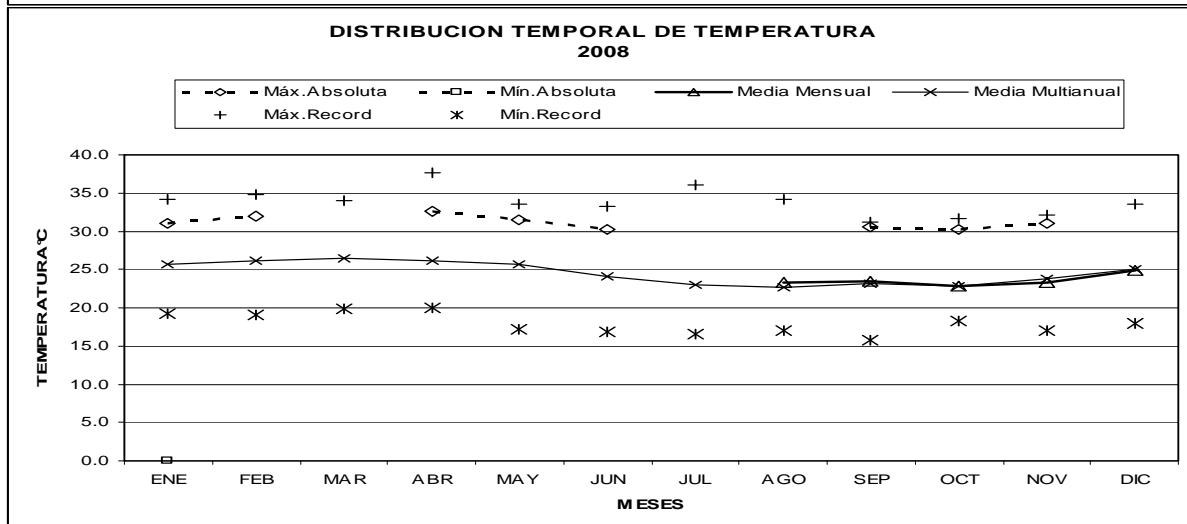
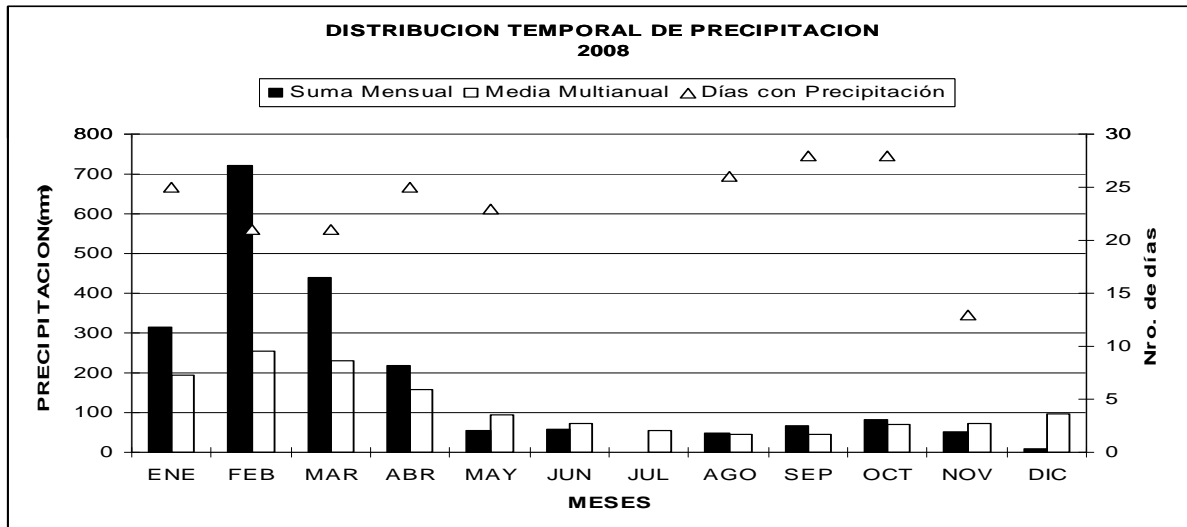
MES	HELIOFANIA (Horas)	TEMPERATURA DEL AIRE A LA SOMBRA (°C)						HUMEDAD RELATIVA (%)				PUNTO DE ROCIO (°C)	TENSION DE VAPOR (hPa)	PRECIPITACION(mm)		Número de días con precipitación			
		ABSOLUTAS		M E D I A S		Máxima día	Mínima día	Máxima día	Mínima día	Media	Mensual			Máxima en 24hrs	Mensual				
		Máxima	Mínima	Máxima	Mínima												Mensual		
ENERO		28.5	10	16.0	9	25.5	17.0	20.2	98	2	71	19	92	18.8	21.8	349.7	33.7	16	31
FEBRERO				15.0	4	26.5	16.9	20.7	98	1	73	10	91	19.1	22.3	338.6	77.3	15	28
MARZO		30.0	10	16.0	9	28.2	17.3	21.4	98	1	56	15	90	19.6	22.9	320.3	60.3	17	28
ABRIL		31.0	4	16.0	8	28.1	17.4	21.4	100	15	57	3	89	19.4	22.7	479.6	84.8	7	28
MAYO		29.5	9	16.0	23	27.5	17.4	21.3	98	3	65	11	90	19.5	22.8	136.3	63.4	2	21
JUNIO		29.5	27	14.5	29	27.1	16.8	20.9	98	1	48	29	90	19.0	22.1	33.7	9.7	21	16
JULIO				15.0	4	27.5	16.5	20.8					89	18.8	21.8	8.4	5.7	13	10
AGOSTO		32.5	22	15.0	4	29.3	16.7	21.5	98	1	54	9	86	18.8	21.8	15.4	5.8	13	12
SEPTIEMBRE		33.5	13	16.0	2	31.3	16.8	22.5	98	6	51	9	83	19.2	22.3	6.9	4.6	21	5
OCTUBRE		34.0	16	15.5	10	30.7	17.0	22.2	98	1	51	3	84	19.0	22.0	55.7	12.3	27	20
NOVIEMBRE		33.0	17	16.0	7	29.3	16.9	21.6	98	1	55	20	86	18.7	21.7	64.7	13.6	30	20
DICIEMBRE		32.5	12	16.0	20	29.0	17.0	21.5	98	1	58	13	86	19.0	22.0	51.3	8.4	30	21
VALOR ANUAL				14.5		28.3	17.0	21.3					88	19.1	22.2	1860.6	84.8		

MES	EVAPORACION (mm)		NUBOSIDAD MEDIA (Octas)	VELOCIDAD MEDIA Y FRECUENCIAS DE VIENTO																Vel. Mayor Observada (m/s) DIR	VELOCIDAD MEDIA (Km/h)			
	Suma Mensual	Máxima en 24hrs		N	NE	E	SE	S	SW	W	NW	CALMA	Nro OBS											
	(m/s)	%		(m/s)	%	(m/s)	%	(m/s)	%	(m/s)	%	(m/s)	%	(m/s)	%	(m/s)	%							
ENERO			8	1.0	1	1.0	1	1.1	14	1.2	33	1.5	28	0.0	0	4.0	1	0.0	0	22	93	4.0	W	
FEBRERO			7	0.0	0	0.0	0	1.1	22	1.2	24	1.6	29	1.8	6	2.0	1	2.0	1	17	87	2.0	W	
MARZO			7	0.0	0	2.0	1	1.2	22	1.5	20	1.6	25	1.5	4	2.5	2	2.0	1	25	93	4.0	W	
ABRIL			7	0.0	0	1.0	6	1.1	21	1.2	17	1.5	26	0.0	0	2.0	3	0.0	0	28	90	2.0	S	
MAYO			7	0.0	0	1.0	10	1.1	18	1.4	27	1.3	27	0.0	0	1.5	2	0.0	0	16	93	2.0	S	
JUNIO			6	1.0	1	1.0	4	1.1	12	1.4	28	1.4	28	1.6	6	1.5	2	2.5	2	17	90	4.0	NW	
JULIO			6																					
AGOSTO			7	2.0	2	1.0	3	1.0	24	1.7	24	1.7	27	4.0	1	3.0	2	1.0	1	16	93	4.0	S	
SEPTIEMBRE			6	0.0	0	1.0	3	1.6	33	1.5	24	1.8	24	2.0	2	3.0	4	0.0	0	8	90	9.0	S	
OCTUBRE			7	0.0	0	1.5	4	1.3	29	1.6	18	1.6	23	4.0	1	2.3	7	2.0	2	16	93	4.0	S	
NOVIEMBRE			7	0.0	0	1.0	1	1.2	29	1.5	23	2.0	28	1.0	1	4.0	1	2.0	1	16	90	4.0	S	
DICIEMBRE			7	1.0	2	1.0	2	1.0	33	1.5	22	1.6	19	1.8	5	4.0	1	3.0	3	12	93	4.0	NW	
VALOR ANUAL			7																					



M185		MACHALA-UTM										INAMHI					
MES	HELIOFANIA (Horas)	TEMPERATURA DEL AIRE A LA SOMBRA (°C)					HUMEDAD RELATIVA (%)			PUNTO DE ROCIO (°C)	TENSION DE VAPOR (hPa)	PRECIPITACION(mm)			Número de días con precipitación		
		ABSOLUTAS		M E D I A S			Máxima día	Mínima día	Media			Mensual	Máxima en 24hrs	Mínima en 24hrs			
		Máxima	Mínima	Máxima	Mínima	Mensual											
ENERO		31.0	21	28.0	22.3							315.0	77.1	16	25		
FEBRERO		32.0	28	29.9	22.7							722.7	134.8	17	21		
MARZO				30.9	23.1							437.9	80.3	9	21		
ABRIL		32.6	20	30.9	23.2							219.1	44.4	29	25		
MAYO		31.5	9	28.6	22.6							55.5	7.4	19	23		
JUNIO		30.2	26	27.1	21.7							57.8					
JULIO																	
AGOSTO				26.5	21.6	23.3				92	22.0	26.5	47.0	5.8	8	26	
SEPTIEMBRE		30.5	21	26.8	21.5	23.4					97	23.0	28.2	65.4	8.0	25	28
OCTUBRE		30.2	3	25.6	21.0	22.9					97	22.6	27.5	81.3	8.3	7	28
NOVIEMBRE		31.0	29	26.6	21.2	23.3	100	1	84	29	97	22.8	27.9	50.6	12.0	5	13
DICIEMBRE				29.3	22.1	24.9						96	24.3	30.5	10.2		
VALOR ANUAL																	

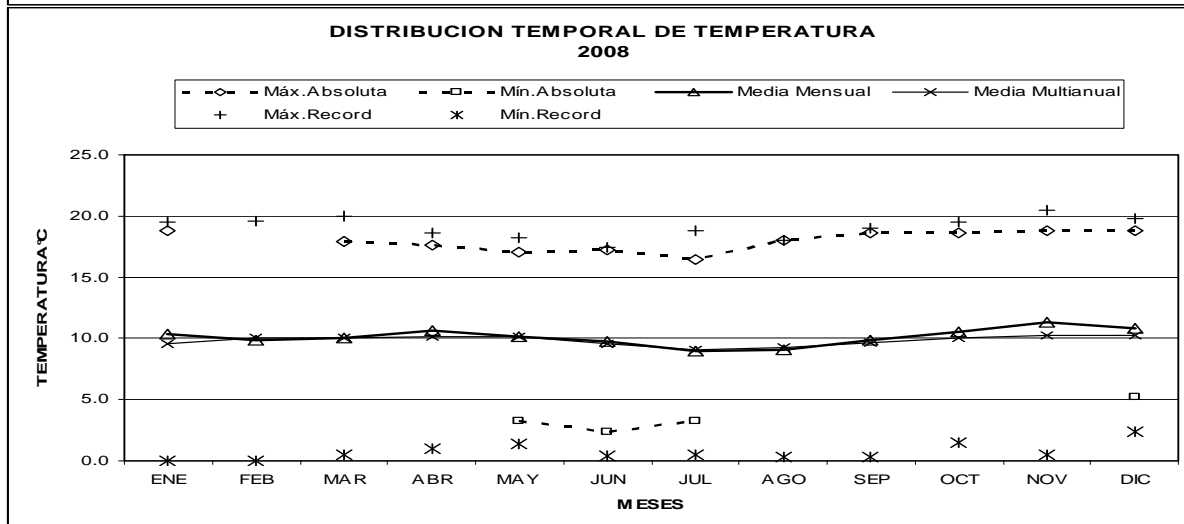
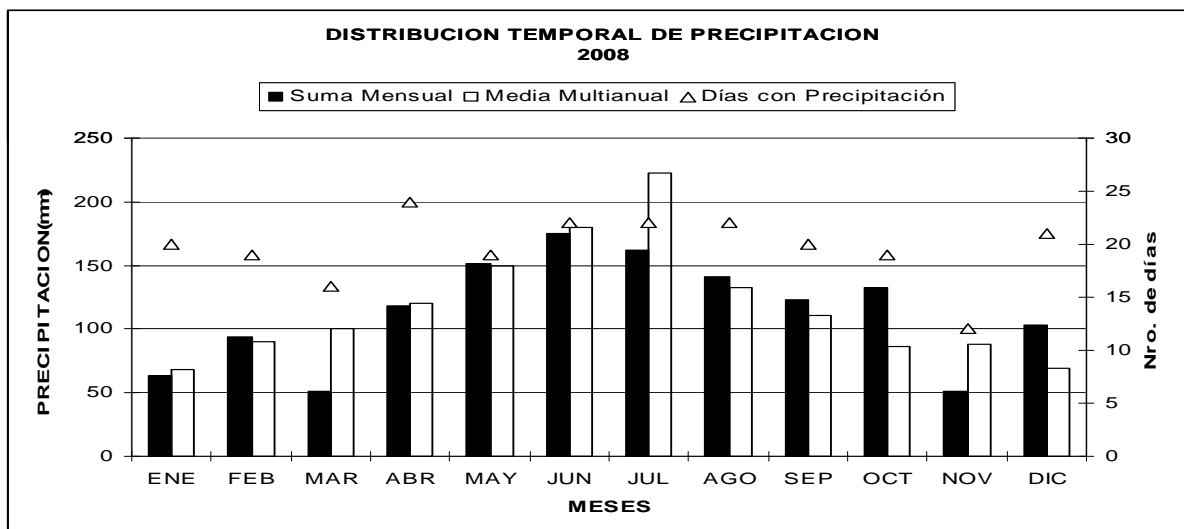
MES	EVAPORACION (mm)		NUBOSIDAD MEDIA (Octas)	VELOCIDAD MEDIA Y FRECUENCIAS DE VIENTO													Vel. Mayor Observada (m/s)	VELOCIDAD MEDIA (Km/h)									
	Suma Mensual	Máxima en 24hrs		N	NE	E	SE	S	SW	W	NW	CALMA	Nro OBS														
				(m/s)	%	(m/s)	%	(m/s)	%	(m/s)	%	(m/s)	%	(m/s)	%	(m/s)	%	(m/s)	%	%	%	%	%	%	%		
ENERO	69.3																									1.6	
FEBRERO																											1.9
MARZO	86.2																										2.1
ABRIL	96.4	7.8	7																								1.8
MAYO	79.2	6.9	18																								1.6
JUNIO	59.1																										1.3
JULIO																											
AGOSTO	47.9	3.3	11	8	2.3	19	2.0	31	2.2	10	2.0	1	2.0	1	0.0	0	0.0	0	0.0	0	38	93	4.0	N	1.4		
SEPTIEMBRE	40.4	4.2	21	8																							1.5
OCTUBRE	32.8	2.6	20	8	2.3	16	2.0	16	2.0	1	2.0	1	0.0	0	0.0	0	4.0	1	2.0	2	62	93	4.0	N	1.3		
NOVIEMBRE	57.5	5.0	29	8	2.4	12	2.1	29	2.8	9	0.0	0	0.0	0	0.0	0	0.0	0	4.0	1	49	90	4.0	E	1.5		
DICIEMBRE	85.2			7																							1.8
VALOR ANUAL																											



M188 **PAPALLACTA** INAMHI

MES	HELIOFANIA (Horas)	TEMPERATURA DEL AIRE A LA SOMBRA (°C)					HUMEDAD RELATIVA (%)				PUNTO DE ROCIO (°C)	TENSION DE VAPOR (hPa)	PRECIPITACION(mm)			Número de días con precipitación	
		ABSOLUTAS		M E D I A S			Máxima día	Mínima día	Media	Mensual			Mensual	Máxima en 24hrs	día		
		Máxima día	Mínima día	Máxima	Mínima	Mensual											
ENERO		18.8	11	16.1	6.6	10.3	100	23	54	26	89	8.5	11.1	63.1	11.2	9	20
FEBRERO				14.4	6.1	9.8	100	4	63	3	91	8.3	11.0	93.7	18.4	26	19
MARZO		17.9	27	14.8	6.1	10.0	100	14	58	11	90	8.3	11.0	51.2	9.9	2	16
ABRIL		17.6	29	15.1	7.2	10.6	100	5	64	17	89	8.7	11.4	118.2	13.9	9	24
MAYO		17.0	8	3.2	8	14.3	100	9	58	6	90	8.3	11.0	151.5	17.2	14	19
JUNIO		17.2	11	2.4	9	14.2	100	9	53	5	90	8.1	10.8	175.1	25.2	16	22
JULIO		16.4	26	3.2	21	13.7	100	1	57	18	91	7.5	10.4	162.4	15.6	3	22
AGOSTO		18.0	16	15.1	5.4	9.1	100	11	62	17	89	7.4	10.3	140.9	21.8	31	22
SEPTIEMBRE		18.6	28	15.6	6.3	9.8	100	1	54	12	87	7.7	10.5	122.8	18.3	16	20
OCTUBRE		18.6	4	15.7	8.1	10.5					87	8.2	10.9	132.2	26.0	28	19
NOVIEMBRE		18.8	24	16.5	7.7	11.3	100	11	55	7	84	8.5	11.2	51.6	13.2	1	12
DICIEMBRE		18.8	11	5.2	4	15.9	100	7	61	19	86	8.5	11.1	103.5	20.8	5	21
VALOR ANUAL				15.1	6.7	10.1					88	8.2	10.9	1366.2	26.0		

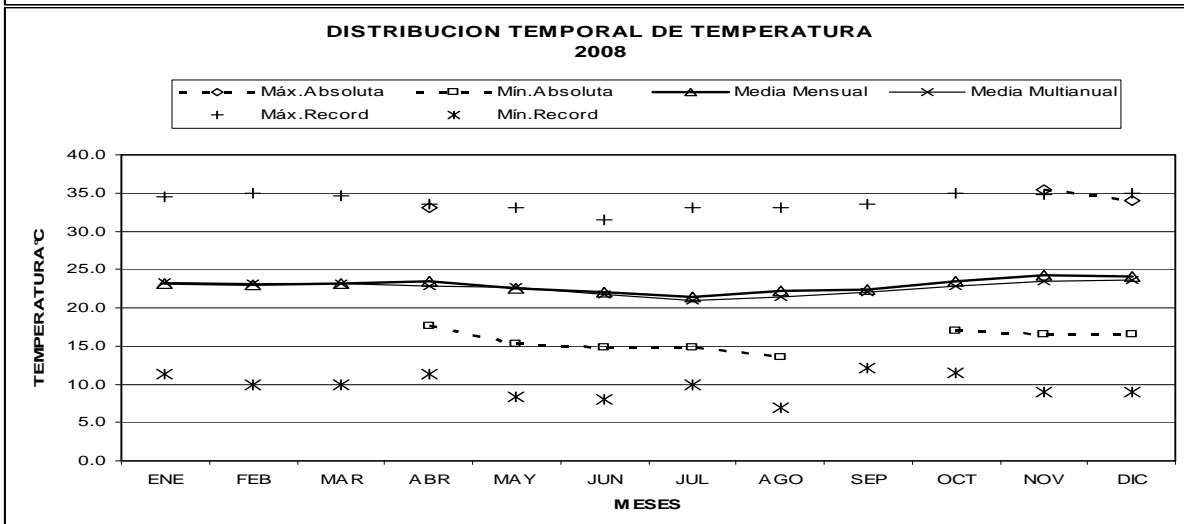
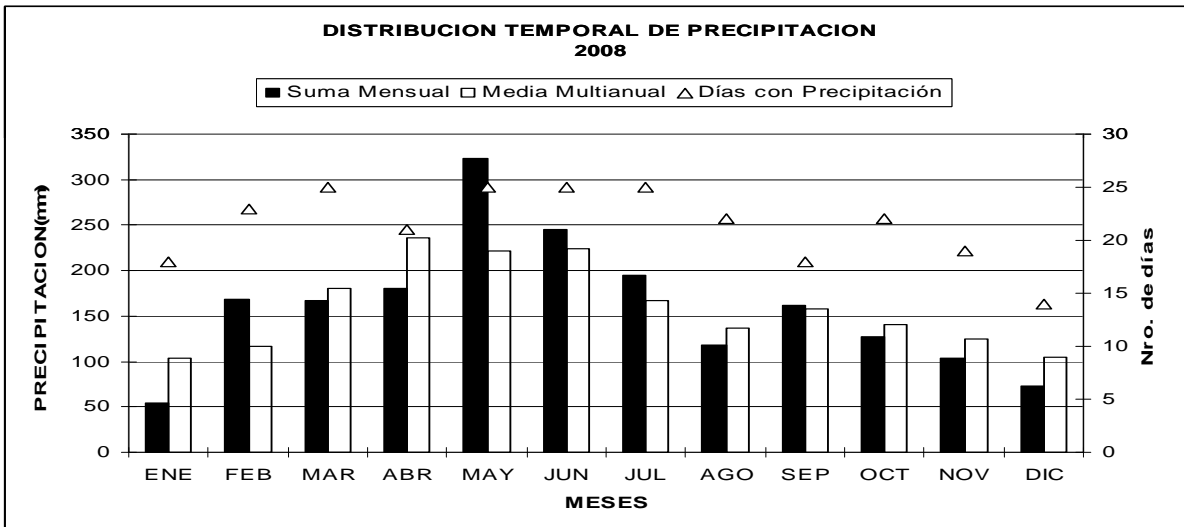
MES	EVAPORACION (mm)		NUBOSIDAD MEDIA (Octas)	VELOCIDAD MEDIA Y FRECUENCIAS DE VIENTO														Vel.Mayor Observada (m/s)	VELOCIDAD MEDIA (Km/h)						
	Suma	Máxima en 24hrs		N (m/s)	NE (m/s) %	E (m/s)	SE (m/s) %	S (m/s)	SW (m/s)	W (m/s)	NW (m/s)	CALMA %	Nro OBS												
	Mensual	día																							
ENERO	74.8	5.2	4	6	2.4	5	3.8	4	3.4	19	3.0	4	2.5	12	2.0	1	3.1	8	2.0	1	45	93	8.0	E	3.1
FEBRERO	67.4	6.0	3	6	3.4	8	4.0	5	3.6	20	2.0	5	2.3	5	2.7	3	2.0	1	0.0	0	54	87	6.0	E	2.7
MARZO	60.7	5.5	17	6	2.5	12	4.0	2	4.0	15	3.2	5	2.8	5	0.0	0	4.0	7	4.0	1	53	93	6.0	E	3.1
ABRIL	61.6	5.0	1	6	2.0	7	3.6	10	3.6	16	4.0	6	2.9	8	0.0	0	4.3	7	2.7	10	38	90	6.0	W	3.0
MAYO	54.5	6.6	25	7	2.7	13	4.0	2	3.2	12	3.0	9	3.4	8	0.0	0	3.3	3	2.0	2	52	93	8.0	E	2.4
JUNIO	53.4	4.5	26	7	2.9	14	4.0	6	3.5	23	2.8	6	2.5	4	0.0	0	2.7	3	4.5	2	41	90	7.0	NW	3.0
JULIO	44.2	4.1	23	7	3.1	18	4.0	11	3.7	22	2.0	2	2.7	13	0.0	0	2.0	1	0.0	0	33	93	8.0	E	3.1
AGOSTO	41.4	4.1	17	6	3.0	28	3.4	8	2.8	11	4.0	2	2.5	4	0.0	0	4.0	4	4.0	2	41	93	6.0	NE	2.7
SEPTIEMBRE	66.3	6.8	12	6	4.3	22	4.5	14	3.0	4	3.3	7	3.0	4	2.0	1	5.0	2	3.3	3	41	90	10.0	NE	2.9
OCTUBRE	61.5	6.4	13	6	3.0	19	4.0	8	4.0	12	2.7	7	2.0	4	0.0	0	4.0	1	3.7	7	43	93	8.0	N	2.8
NOVIEMBRE	66.7	6.5	8	5	2.8	19	0.0	0	5.3	13	4.0	1	2.7	10	0.0	0	2.3	7	4.0	1	49	90	8.0	E	3.2
DICIEMBRE	57.0	4.7	7	6	2.7	22	2.7	3	5.8	9	3.0	4	2.8	13	0.0	0	3.5	4	2.0	2	43	93	12.0	E	3.0
VALOR ANUAL	709.5	6.8		6	2.9	16	3.5	6	3.8	15	3.1	5	2.7	8	0.6	0	3.4	4	2.7	3	44		12.0	E	3.0



M189 GUALAQUIZA INAMHI INAMHI

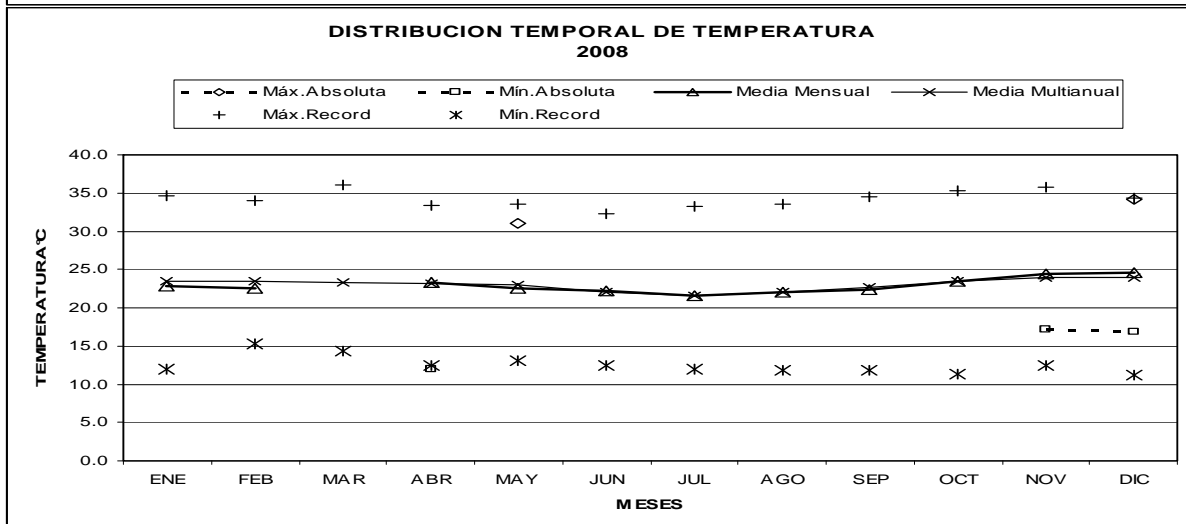
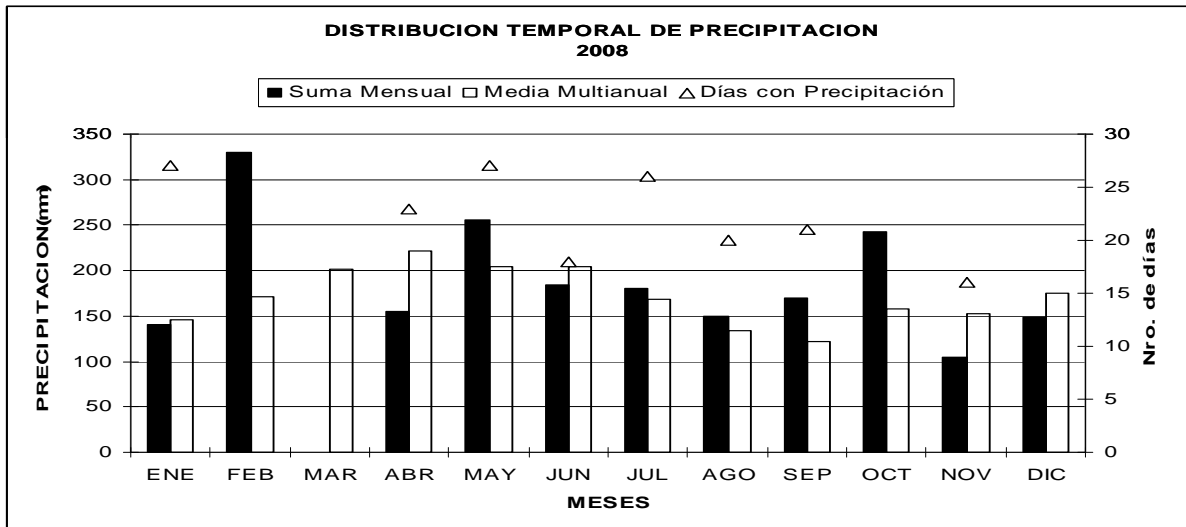
MES	HELIOFANIA (Horas)	TEMPERATURA DEL AIRE A LA SOMBRA (°C)					HUMEDAD RELATIVA (%)				PUNTO DE ROCIO (°C)	TENSION DE VAPOR (hPa)	PRECIPITACION(mm)			Número de días con precipitación		
		ABSOLUTAS		M E D I A S			Máxima día	Mínima día	Media	Mensual			Suma	Máxima en				
		Máxima día	Mínima día	Máxima	Mínima	Mensual								Mensual	24hrs		día	
ENERO				28.5	19.3	23.2	98	1	77	9	94	22.2	27.0	54.8	9.4	19	18	
FEBRERO				27.8	18.6	23.0	98	1	74	1	94	21.9	26.6	168.1	27.4	19	23	
MARZO				28.6	18.5	23.2	98	1	78	9	93	22.0	26.7	167.0	32.8	29	25	
ABRIL	33.0	2	17.6	16	28.8	18.7	23.4	100	6	53	28	90	21.4	25.7	180.5	33.6	25	21
MAYO			15.2	24	27.1	18.4	22.5				89	20.5	24.3	323.7	55.2	9	25	
JUNIO			14.8	5	26.7	17.8	22.1	98	1	51	5	87	19.7	23.0	245.8	42.6	15	25
JULIO			14.8	1	25.6	17.0	21.4	98	1	55	1	89	19.4	22.6	194.3	46.2	20	25
AGOSTO			13.6	16	27.8	17.2	22.2				85	19.3	22.5	118.5	19.4	13	22	
SEPTIEMBRE					27.3	17.9	22.3				87	19.9	23.3	162.3	34.0	8	18	
OCTUBRE			17.0	3	29.4	19.0	23.5	98	1	49	2	85	20.6	24.3	126.8	21.0	8	22
NOVIEMBRE	35.5	17	16.6	16	30.1	19.1	24.3	98	1	47	17	82	20.7	24.4	103.1	20.0	26	19
DICIEMBRE	34.0	4	16.6	5	30.5	18.4	24.1				82	20.4	24.1	72.4	19.4	15	14	
VALOR ANUAL					28.2	18.3	22.9				88	20.7	24.5	1917.3	55.2			

MES	EVAPORACION (mm)		NUBOSIDAD MEDIA (Octas)	VELOCIDAD MEDIA Y FRECUENCIAS DE VIENTO												Vel. Mayor Observada (m/s)	VELOCIDAD MEDIA (Km/h)								
	Suma Mensual	Máxima en 24hrs día		N	NE	E	SE	S	SW	W	NW	CALMA	Nro OBS												
	(m/s)	%		(m/s)	%	(m/s)	%	(m/s)	%	(m/s)	%	(m/s)	%	(m/s)	%			(m/s)	%						
ENERO	80.3	5.1	8	6	2.7	7	0.0	0	0.0	0	3.4	11	4.0	24	0.0	0	0.0	0	0.0	0	59	93	6.0	S	1.4
FEBRERO	62.3	4.7	2	6	2.0	2	0.0	0	0.0	0	3.8	14	3.7	31	0.0	0	0.0	0	0.0	0	53	87	8.0	S	1.3
MARZO	85.6	4.7	17	6	3.0	4	0.0	0	4.0	1	4.8	5	3.3	30	4.0	2	2.0	1	2.0	1	55	93	8.0	S	1.4
ABRIL	79.1	4.9	11	6	4.0	7	0.0	0	0.0	0	4.7	3	3.4	32	2.0	2	4.0	4	0.0	0	51	90	6.0	N	1.4
MAYO	67.9	4.6	2	6	2.9	8	0.0	0	4.0	1	4.7	3	2.6	25	2.0	1	3.0	2	0.0	0	60	93	6.0	S	1.1
JUNIO	68.6	4.6	3	6	3.1	8	0.0	0	3.5	4	4.0	4	3.6	20	0.0	0	4.0	7	0.0	0	57	90	6.0	E	1.1
JULIO	62.1	3.7	27	6	3.1	10	0.0	0	0.0	0	4.3	8	3.5	18	0.0	0	3.0	2	0.0	0	62	93	6.0	SE	1.0
AGOSTO	82.4	4.4	6	6																					
SEPTIEMBRE	62.8	4.5	29	6	0.0	0	0.0	0	0.0	0	3.0	4	3.1	28	2.0	1	0.0	0	0.0	0	67	90	6.0	S	0.9
OCTUBRE	90.5	5.7	4	6	4.0	3	0.0	0	0.0	0	4.3	7	3.3	36	0.0	0	3.0	2	0.0	0	53	93	8.0	S	1.0
NOVIEMBRE	109.2	6.0	19	5	2.9	8	0.0	0	0.0	0	4.0	2	3.2	30	2.0	1	2.7	7	0.0	0	52	90	6.0	S	1.0
DICIEMBRE	94.9	6.5	17	5	0.0	0	0.0	0	3.0	2	3.8	9	3.4	37	0.0	0	2.0	2	0.0	0	51	93	6.0	S	1.2
VALOR ANUAL	945.7	6.5		6																					



M190		YANZATZA										INAMHI							
MES	HELIOFANIA (Horas)	TEMPERATURA DEL AIRE A LA SOMBRA (°C)					HUMEDAD RELATIVA (%)				PUNTO DE ROCIO (°C)	TENSION DE VAPOR (hPa)	PRECIPITACION(mm)			Número de días con precipitación			
		ABSOLUTAS		M E D I A S			Máxima día	Mínima día	Media	Máxima día			Mínima día	Media	Mensual		Máxima en 24hrs	día	
ENERO				27.8	18.9	22.8													86
FEBRERO				28.1	15.3	22.5				89	20.4	24.1	330.6						
MARZO																			
ABRIL			12.0	17	29.4	15.4	23.3	99	3	59	7	88	21.0	25.0	154.8	19.2	19	23	
MAYO		31.0	7		28.0	19.2	22.5					87	20.2	23.6	255.5	55.2	2	27	
JUNIO					28.9	18.8	22.2					84	19.1	22.2	184.1	51.5	15	18	
JULIO					26.5	18.4	21.5	99	28	50	6	86	18.9	21.8	180.5	24.6	23	26	
AGOSTO					29.1	18.1	22.1	99	31	33	28	83	18.7	21.6	150.2	18.7	6	20	
SEPTIEMBRE					29.1	18.5	22.4	98	7	43	24	82	18.9	21.9	169.1	38.2	30	21	
OCTUBRE					29.5	19.3	23.4	98	11	45	3	83	20.0	23.5	242.8				
NOVIEMBRE			17.2	8	31.4	19.5	24.4	97	13	44	15	78	19.9	23.2	104.7	18.6	26	16	
DICIEMBRE		34.2	17	16.8	17	31.0	19.4	24.5	98	9	43	17	77	19.8	23.0	148.7			
VALOR ANUAL																			

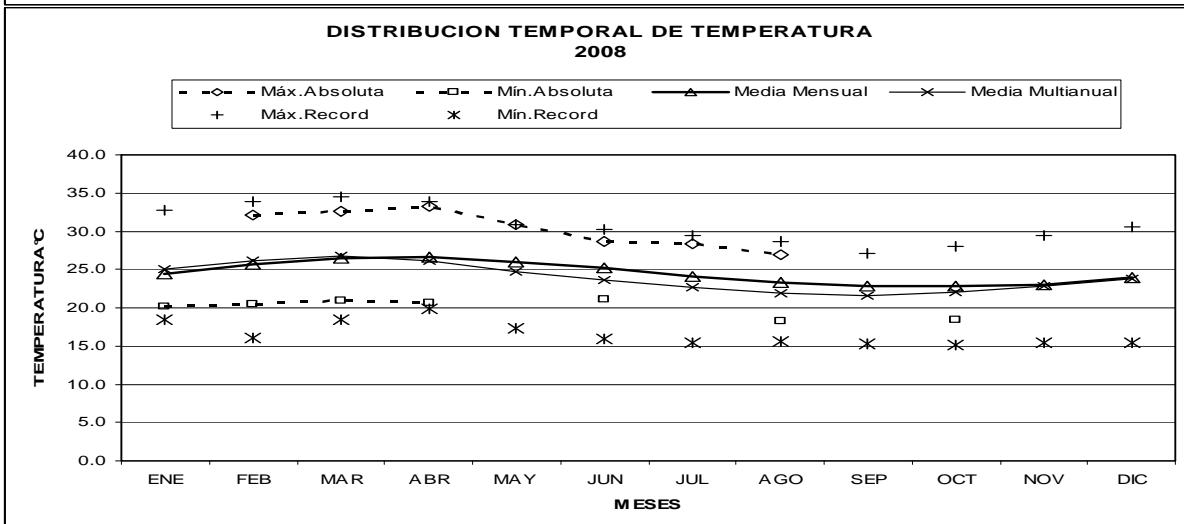
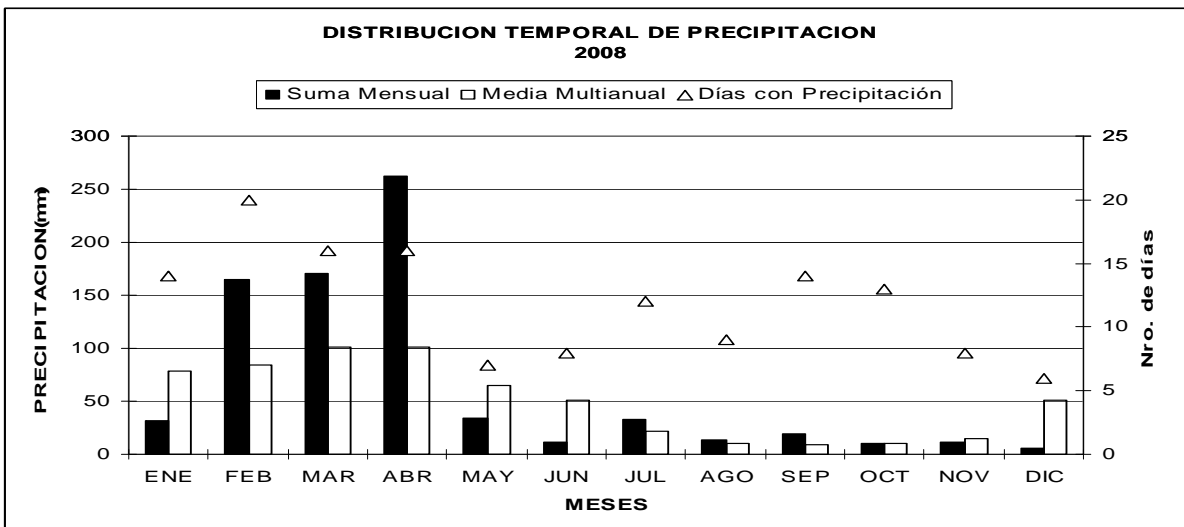
MES	EVAPORACION (mm)		NUBOSIDAD MEDIA (Octas)	VELOCIDAD MEDIA Y FRECUENCIAS DE VIENTO												Vel. Mayor Observada (m/s)	VELOCIDAD MEDIA (Km/h)									
	Mensual	Máxima en 24hrs		N	NE	E	SE	S	SW	W	NW	CALMA	Nro OBS													
ENERO	108.3	7.3	10	7	2.0	2	1.3	9	1.2	5	1.5	28	1.5	14	1.5	2	2.0	1	1.0	1	38	93	6.0	SE	0.6	
FEBRERO	88.2			7	1.3	5	2.0	8	1.0	6	1.5	31	1.1	10	0.0	0	1.0	1	1.0	1	38	87	4.0	SE	0.8	
MARZO																										
ABRIL	118.4	6.7	8	7	1.2	6	1.3	8	1.0	10	1.2	38	2.5	4	0.0	0	1.5	2	1.0	2	30	90	4.0	S	0.7	
MAYO	84.0	6.9	7	7	1.3	3	1.4	10	1.1	12	1.2	26	1.3	8	1.0	1	1.0	2	1.0	2	37	93	3.0	SE	0.6	
JUNIO	86.3	7.4	11	7																						0.7
JULIO	62.8	5.5	31	7	1.0	1	1.3	4	1.3	8	1.3	24	1.6	13	0.0	0	1.3	3	0.0	0	47	93	4.0	SE	0.5	
AGOSTO	102.4	8.2	13	7	4.0	1	1.1	8	1.3	9	1.2	33	2.1	12	0.0	0	1.0	1	0.0	0	37	93	6.0	S	0.8	
SEPTIEMBRE	105.4	7.0	27	7	1.0	2	1.2	7	1.4	9	1.3	21	1.8	7	0.0	0	2.0	1	0.0	0	53	90	4.0	S	0.7	
OCTUBRE	93.5			7	1.5	2	1.1	8	1.0	8	2.1	20	1.3	4	0.0	0	7.0	1	1.0	1	56	93	8.0	SE	0.9	
NOVIEMBRE	113.7	6.2	20	6	1.0	2	2.1	9	1.0	1	1.7	22	4.0	2	1.5	2	0.0	0	0.0	0	61	90	8.0	NE	0.9	
DICIEMBRE	116.4			6	1.0	1	1.6	11	1.3	4	1.4	12	2.0	2	1.5	2	2.0	1	1.0	2	65	93	4.0	NE	1.0	
VALOR ANUAL																										



M191 CHARLES DARWIN INAMHI INAMHI

MES	HELIOFANIA (Horas)	TEMPERATURA DEL AIRE A LA SOMBRA (°C)						HUMEDAD RELATIVA (%)				PUNTO DE ROCIO (°C)	TENSION DE VAPOR (hPa)	PRECIPITACION(mm)		Número de días con precipitación			
		ABSOLUTAS		M E D I A S				Máxima día	Mínima día	Media	Mensual			Mensual	Máxima en 24hrs día				
		Máxima día	Mínima día	Máxima	Mínima	Mensual													
ENERO			20.1	2	27.5	22.2	24.4	97	20	65	7	86	21.8	26.2	31.5	15.3	19	14	
FEBRERO		32.2	26	20.5	27	29.5	22.4	25.6	99	12	69	5	86	22.9	28.0	165.3	31.2	19	20
MARZO		32.6	23	21.0	3	31.0	22.8	26.5	98	19	64	24	85	23.6	29.2	170.9	55.2	8	16
ABRIL		33.3	6	20.7	2	30.5	23.3	26.6					86	24.0	29.9	262.7	93.7	3	16
MAYO		30.9	13			28.8	23.8	26.0	98	21	73	13	86	23.5	29.0	34.5	15.0	21	7
JUNIO		28.6	16	21.1	30	26.9	24.0	25.2	93	25	73	16	84	22.4	27.1	10.8	3.7	16	8
JULIO		28.4	20			26.1	22.1	24.1	97	10	60	20	85	21.4	25.4	33.0	8.5	9	12
AGOSTO		27.0	29	18.2	21	25.3	21.0	23.3					86	20.8	24.5	13.1	4.5	15	9
SEPTIEMBRE						25.1	21.0	22.9					85	20.3	23.8	19.0	8.9	7	14
OCTUBRE				18.5	22	25.3	20.1	22.8					83	19.8	23.1	10.7	4.0	8	13
NOVIEMBRE						25.3	20.5	23.0					84	20.0	23.4	11.6	4.7	25	8
DICIEMBRE						26.9	20.8	23.9	95	8	59	31	82	20.5	24.2	5.9	3.6	7	6
VALOR ANUAL						27.4	22.0	24.5					84	21.8	26.2	769.0	93.7		

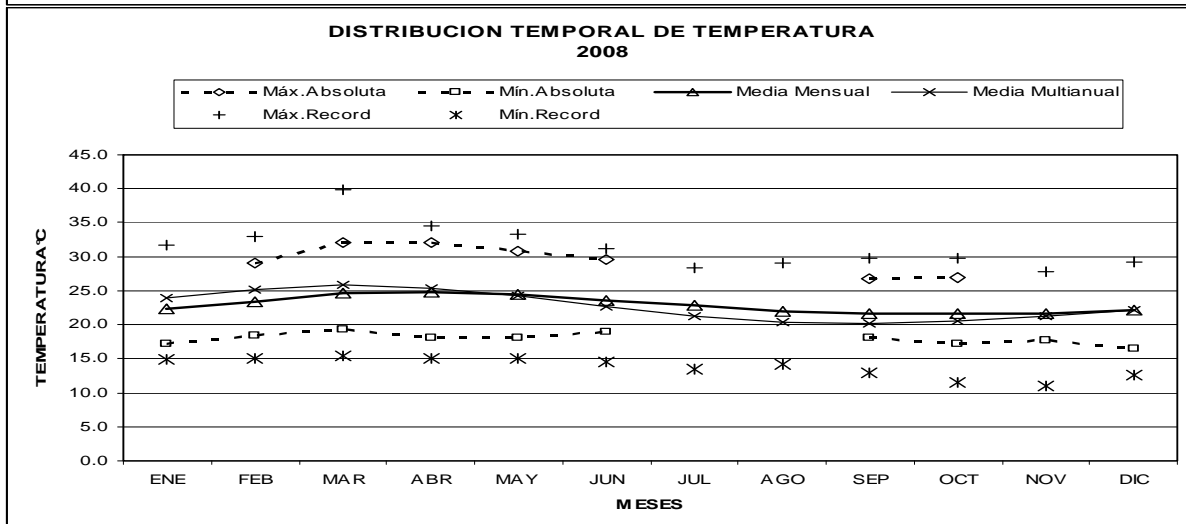
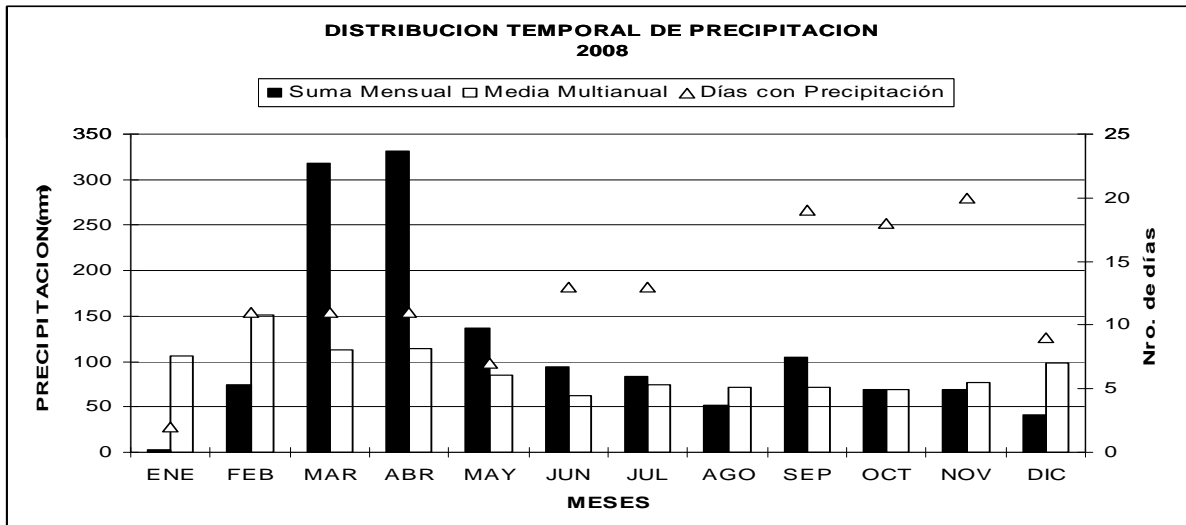
MES	EVAPORACION (mm)		NUBOSIDAD MEDIA (Octas)	VELOCIDAD MEDIA Y FRECUENCIAS DE VIENTO														Vel.Mayor Observada (m/s)	VELOCIDAD MEDIA (Km/h)				
	Suma	Máxima en		N	NE	E	SE	S	SW	W	NW	CALMA	Nro OBS										
	Mensual	24hrs día												(m/s)	%	(m/s)	%			(m/s)	%	(m/s)	%
ENERO			6	0.0	0	0.0	0	1.0	1	2.3	5	1.9	33	1.9	13	1.3	3	0.0	0	44	93	5.0	SW
FEBRERO			6	0.0	0	2.0	1	4.2	8	3.1	14	2.9	12	1.9	12	2.0	15	1.0	1	38	87	6.0	E
MARZO			5	0.8	9	1.5	5	2.9	13	2.7	8	2.8	14	1.6	5	1.8	5	0.8	3	38	93	5.0	E
ABRIL			6	1.3	7	0.0	0	2.8	8	2.9	30	2.3	26	2.5	2	1.2	3	1.0	1	23	90	5.0	E
MAYO			6	0.0	0	0.0	0	2.0	5	2.5	52	3.2	22	1.5	2	0.0	0	1.0	1	18	93	5.0	S
JUNIO			7	0.0	0	0.0	0	2.5	1	3.4	46	3.6	43	3.0	7	0.0	0	0.0	0	3	90	6.0	S
JULIO			7																				
AGOSTO			7	0.0	0	0.0	0	0.0	0	3.7	33	3.4	60	2.5	2	0.0	0	0.0	0	4	93	10.0	SE
SEPTIEMBRE			7	0.0	0	0.0	0	0.0	0	3.7	52	3.3	43	7.5	2	0.0	0	0.0	0	2	90	10.0	S
OCTUBRE			7																				
NOVIEMBRE			7	0.0	0	0.0	0	0.0	0	2.7	48	2.6	40	1.3	6	1.0	1	0.0	0	6	90	8.0	SE
DICIEMBRE			6	1.0	1	0.0	0	0.0	0	2.1	38	2.8	39	1.2	5	0.0	0	0.0	0	17	93	8.0	S
VALOR ANUAL			6																				



M192 **BELLAVISTA-ISLA S.CRUZ** INAMHI

MES	HELIOFANIA (Horas)	TEMPERATURA DEL AIRE A LA SOMBRA (°C)						HUMEDAD RELATIVA (%)				PUNTO DE ROCIO (°C)	TENSION DE VAPOR (hPa)	PRECIPITACION(mm)			Número de días con precipitación			
		ABSOLUTAS		M E D I A S		Mensual	Máxima día	Mínima día	Media	Máxima día	Mínima día			Media	Mensual	Máxima en 24hrs		día		
		Máxima	Mínima	Máxima	Mínima															
ENERO			17.2	3	26.3	19.1	22.4	98	28	72	12	90	20.7	24.5	3.3	2.1	8	2		
FEBRERO		29.0	29	18.5	27	27.3	19.8	23.4					21.5	25.7	73.7	16.4	27	11		
MARZO		32.0	23	19.3	1	30.3	20.0	24.7	99	10	64	25	88	22.4	27.3	318.0	86.3	31	11	
ABRIL		32.0	7	18.0	4	29.9	19.4	24.8	100	2	65	7	86	22.3	27.0	331.7	76.0	10	11	
MAYO		30.8	8	18.0	19	29.4	19.7	24.5					22.3	27.0	136.9	56.4	24	7		
JUNIO		29.6	6	18.9	16	27.8	19.9	23.6	99	12	73	6	91	21.9	26.4	93.9	20.6	20	13	
JULIO						26.8	19.1	22.9	99	12	64	17	90	21.2	25.2	83.1	22.6	10	13	
AGOSTO						25.3	18.4	21.9					91	20.4	24.0	51.1				
SEPTIEMBRE		26.8	29	18.0	5	25.0	18.6	21.6	99	1	72	5	92	20.3	23.9	105.0	20.1	7	19	
OCTUBRE		26.9	4	17.1	18	25.2	18.4	21.6	99	17	78	1	92	20.3	23.9	69.4	17.1	17	18	
NOVIEMBRE				17.8	15	25.2	18.6	21.6	99	16	73	6	92	20.2	23.8	69.6	8.8	25	20	
DICIEMBRE				16.5	12	26.1	18.6	22.2	99	7	70	11	91	20.7	24.5	40.8	15.2	2	9	
VALOR ANUAL						27.1	19.1	22.9					90	21.2	25.3	1376.5				

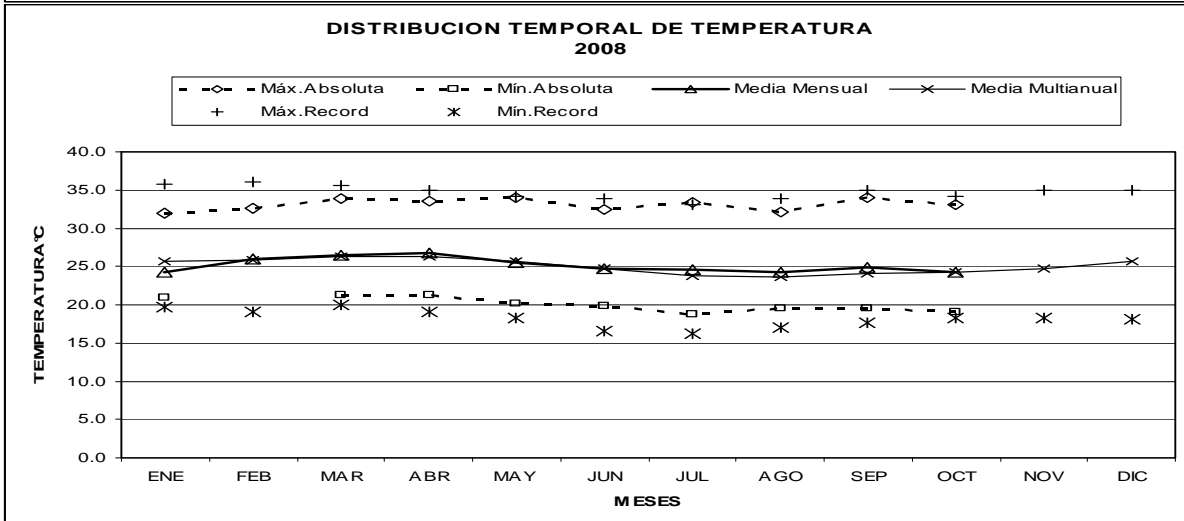
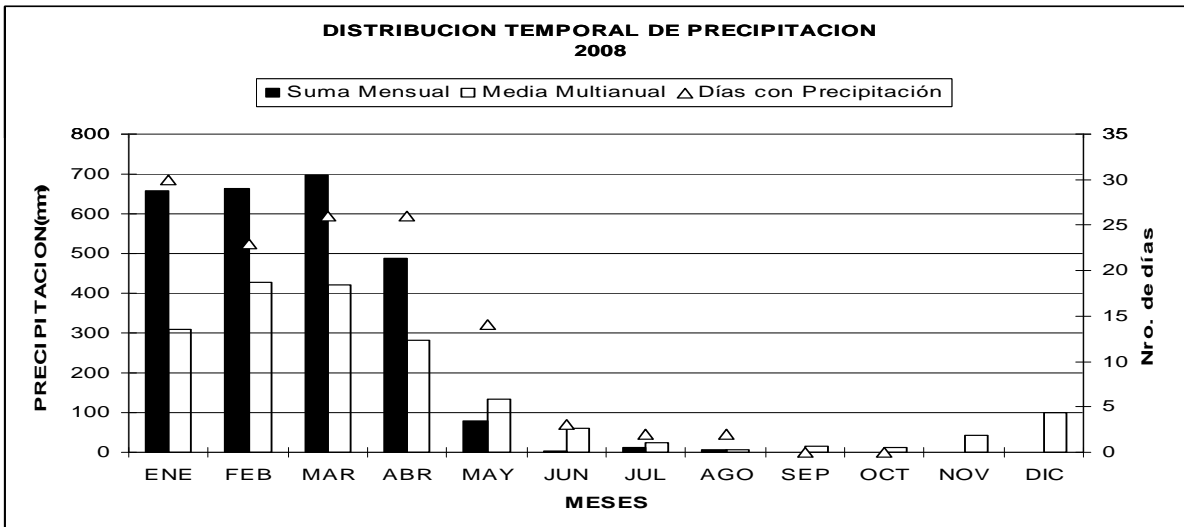
MES	EVAPORACION (mm)		NUBOSIDAD MEDIA (Octas)	VELOCIDAD MEDIA Y FRECUENCIAS DE VIENTO												Vel.Mayor Observada (m/s)	VELOCIDAD MEDIA (Km/h)			
	Suma	Máxima en 24hrs		N	NE	E	SE	S	SW	W	NW	CALMA	Nro							
	Mensual			(m/s)	%	(m/s)	%	(m/s)	%	(m/s)	%	(m/s)	%	(m/s)	%			OBS	DIR	
ENERO	117.9	6.2	26	8																
FEBRERO	106.7	8.0	21	5																
MARZO				4																
ABRIL				5																
MAYO				5																
JUNIO				7																
JULIO				7																
AGOSTO				8																
SEPTIEMBRE				8																
OCTUBRE				7																
NOVIEMBRE				8																
DICIEMBRE				7																
VALOR ANUAL				7																



M218 INGENIO SAN CARLOS (BATEY) INAMHI

MES	HELIOFANIA (Horas)	TEMPERATURA DEL AIRE A LA SOMBRA (°C)						HUMEDAD RELATIVA (%)				PUNTO DE ROCIO (°C)	TENSION DE VAPOR (hPa)	PRECIPITACION(mm)			Número de días con precipitación
		ABSOLUTAS		MEDIAS		Mensual	Máxima día	Mínima día	Media	Máxima día	Mínima día			Mensual	Máxima en 24hrs	día	
		Máxima	Mínima	Máxima	Mínima												
ENERO		32.0	21	21.0	7	27.4	21.5	24.3				22.2	26.7	658.8	88.6	28	30
FEBRERO		32.6	9			30.3	21.9	26.0				22.9	27.9	663.1	84.1	15	23
MARZO		33.8	10	21.3	2	31.1	22.1	26.4				23.2	28.5	695.5	90.4	18	26
ABRIL		33.6	4	21.2	15	31.7	22.2	26.8				23.2	28.4	487.1	120.1	1	26
MAYO		34.0	13	20.2	26	29.6	21.4	25.5				22.3	26.9	77.4	10.2	13	14
JUNIO		32.5	11	19.8	8	28.6	20.8	24.8				22.1	26.6	3.3	2.3	4	3
JULIO		33.4	11	18.8	13	28.4	20.3	24.5				21.7	25.9	11.7	9.9	11	2
AGOSTO		32.2	19	19.5	3	27.7	20.6	24.3				21.4	25.5	6.9	5.6	18	2
SEPTIEMBRE		34.0	24	19.5	2	29.0	20.6	24.9				21.9	26.2	0.0	0.0	1	0
OCTUBRE		33.1	15	19.0	12	28.2	20.3	24.2				21.6	25.9	0.0	0.0	1	0
NOVIEMBRE																	
DICIEMBRE																	
VALOR ANUAL																	

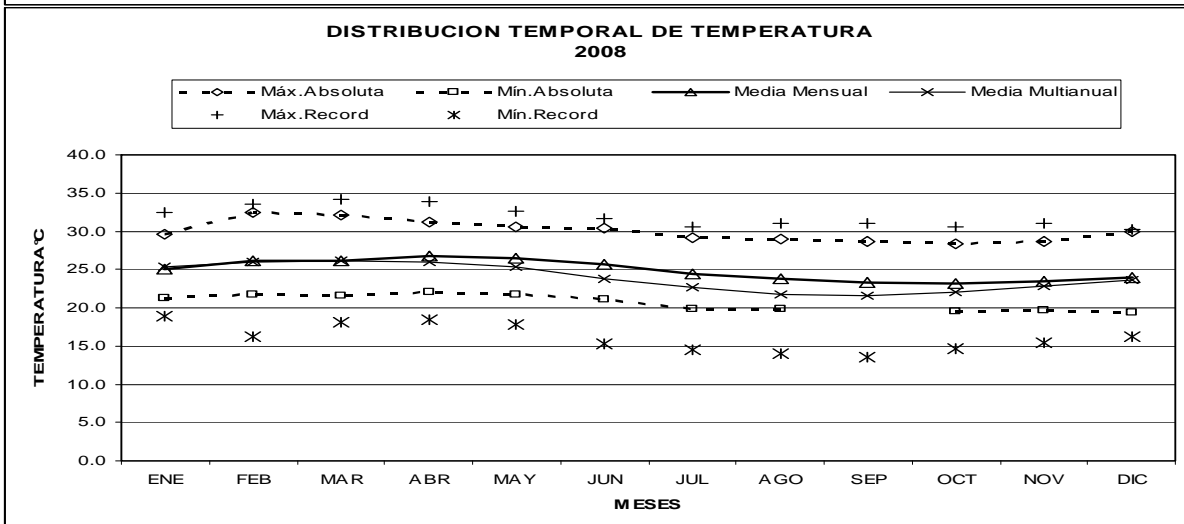
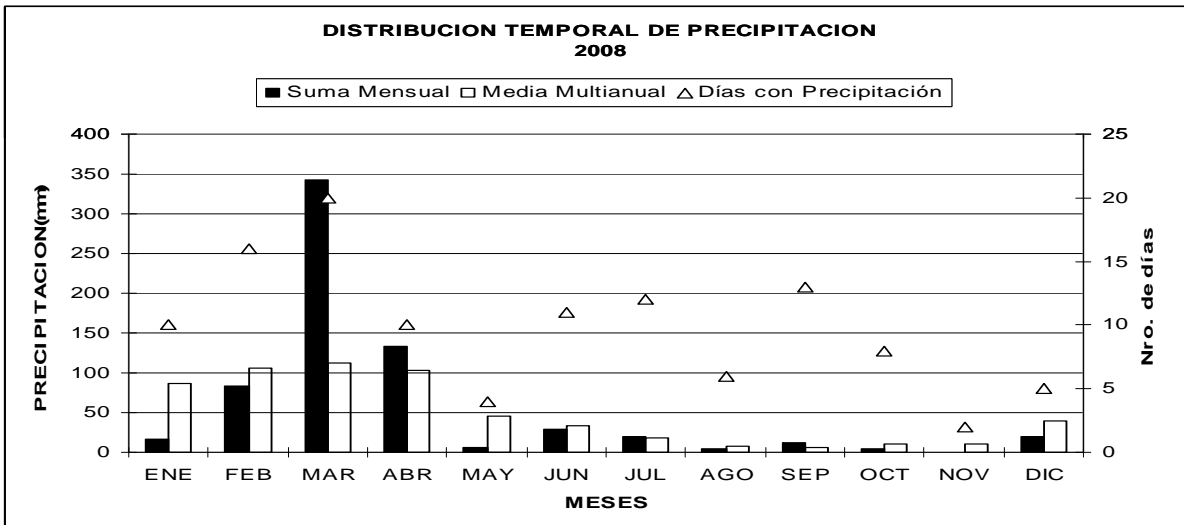
MES	EVAPORACION (mm)		NUBOSIDAD MEDIA (Octas)	VELOCIDAD MEDIA Y FRECUENCIAS DE VIENTO																Vel. Mayor Observada (m/s)	VELOCIDAD MEDIA (Km/h)				
	Suma Mensual	Máxima en 24hrs		N	NE	E	SE	S	SW	W	NW	CALMA	Nro OBS												
	(m/s)	%		(m/s)	%	(m/s)	%	(m/s)	%	(m/s)	%	(m/s)	%	(m/s)	%	(m/s)	%								
ENERO	50.4	3.4	21	1.9	8	1.5	12	1.6	11	2.3	4	1.7	3	2.2	23	1.6	8	2.1	28	4	93	4.0	SW		
FEBRERO	76.6	4.9	21																						
MARZO	94.4	5.8	30	1.9	11	1.9	27	1.5	11	1.6	5	1.0	1	2.3	12	1.5	11	1.7	17	5	93	4.0	NE		
ABRIL	109.1			1.7	11	1.8	22	1.7	8	2.0	3	1.0	1	1.9	17	1.4	14	2.0	23	0	90	4.0	NW	2.2	
MAYO	75.7	5.1	13	2.0	1	1.7	24	1.2	5	1.0	3	0.0	0	1.7	7	1.6	19	1.6	36	5	93	2.0	N	2.1	
JUNIO	69.3	4.1	11																						1.9
JULIO	72.4	4.2	4	1.0	1	0.0	0	1.4	8	1.7	25	1.5	2	1.7	33	1.5	13	1.8	7	12	93	4.0	SW	1.9	
AGOSTO	62.1	4.0	19	2.0	1	1.9	10	3.0	3	2.0	2	0.0	0	2.0	19	1.7	31	1.6	33	0	93	4.0	W	1.9	
SEPTIEMBRE	79.1	4.2	24	0.0	0	0.0	0	1.8	7	2.2	22	0.0	0	1.8	39	1.8	32	0.0	0	0	90	4.0	E	2.4	
OCTUBRE	69.2	4.1	15	1.0	3	2.0	2	1.5	2	2.1	12	1.5	2	1.8	48	1.5	23	2.3	3	4	93	4.0	SE	2.5	
NOVIEMBRE																									
DICIEMBRE																									
VALOR ANUAL																									



M221 SAN CRISTOBAL-GALAPAGOS INAMHI

MES	HELIOFANIA (Horas)	TEMPERATURA DEL AIRE A LA SOMBRA (°C)						HUMEDAD RELATIVA (%)				PUNTO DE ROCIO (°C)	TENSION DE VAPOR (hPa)	PRECIPITACION(mm)		Número de días con precipitación			
		ABSOLUTAS		M E D I A S		Máxima día	Mínima día	Máxima día	Mínima día	Media	Mensual			Máxima en 24hrs	Mensual				
		Máxima día	Mínima día	Máxima	Mínima												Mensual		
ENERO	204.8	29.6	20	21.2	10	28.3	22.6	25.0	96	29	58	20	80	21.1	25.1	16.9	5.1	28	10
FEBRERO	181.8	32.4	29	21.8	2	29.4	23.4	26.1	96	10	58	29	82	22.6	27.5	83.1	29.0	9	16
MARZO	190.6	32.2	26	21.6	15	30.0	23.2	26.2	95	3	62	26	84	23.3	28.5	342.1	97.4	11	20
ABRIL	234.3	31.2	5	22.1	7	30.0	23.3	26.7	97	9	60	14	82	23.4	28.7	133.2	75.3	16	10
MAYO	273.0	30.6	12	21.8	7	29.8	23.5	26.5	97	6	64	8	80	22.7	27.6	6.1	2.6	22	4
JUNIO	190.4	30.4	7	21.1	16	28.8	23.4	25.6	96	25	56	20	79	21.5	25.7	28.2	8.0	8	11
JULIO	202.4	29.2	2	19.8	20	28.0	21.9	24.4	97	11	59	15	80	20.5	24.2	19.1	6.8	20	12
AGOSTO	165.2	29.0	14	19.8	27	27.7	21.3	23.8	97	1	61	12	81	20.4	23.9	4.3	1.8	5	6
SEPTIEMBRE	161.9	28.7	19			27.7	21.1	23.3	98	23	61	19	83	20.1	23.5	11.6	2.7	4	13
OCTUBRE	172.2	28.3	22	19.5	31	27.1	20.6	23.1	96	6	62	19	81	19.5	22.7	4.7	2.3	6	8
NOVIEMBRE	191.7	28.6	7	19.7	4	27.5	20.9	23.5	98	25	65	5	82	20.2	23.7	0.3	0.2	8	2
DICIEMBRE	195.9	30.0	28	19.4	12	28.4	21.3	24.0	97	8	64	1	84	21.1	25.1	19.4	11.6	8	5
VALOR ANUAL	2364.2	32.4				28.6	22.2	24.9	98		56		81	21.4	25.5	669.0	97.4		

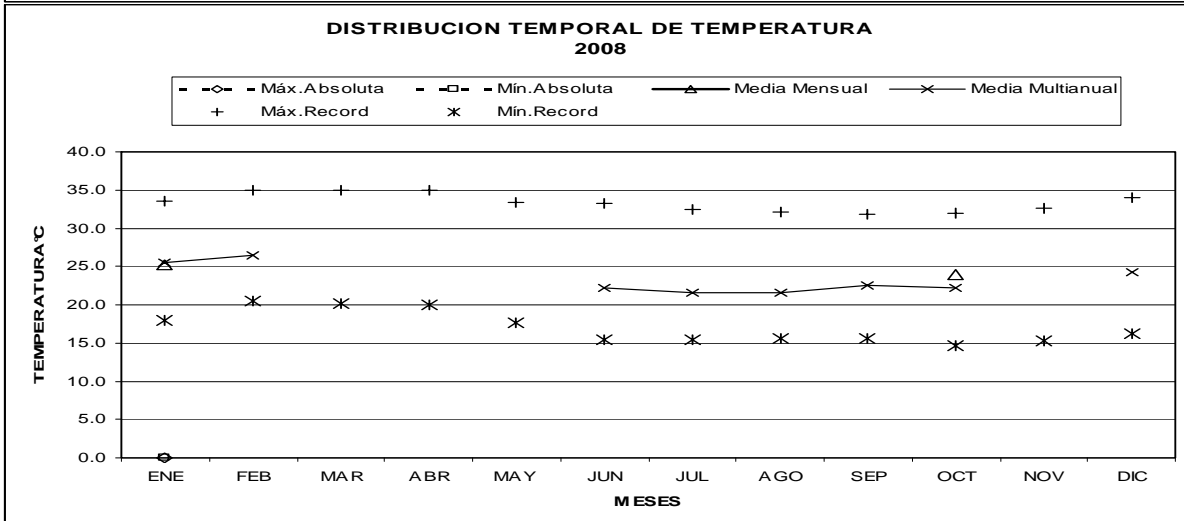
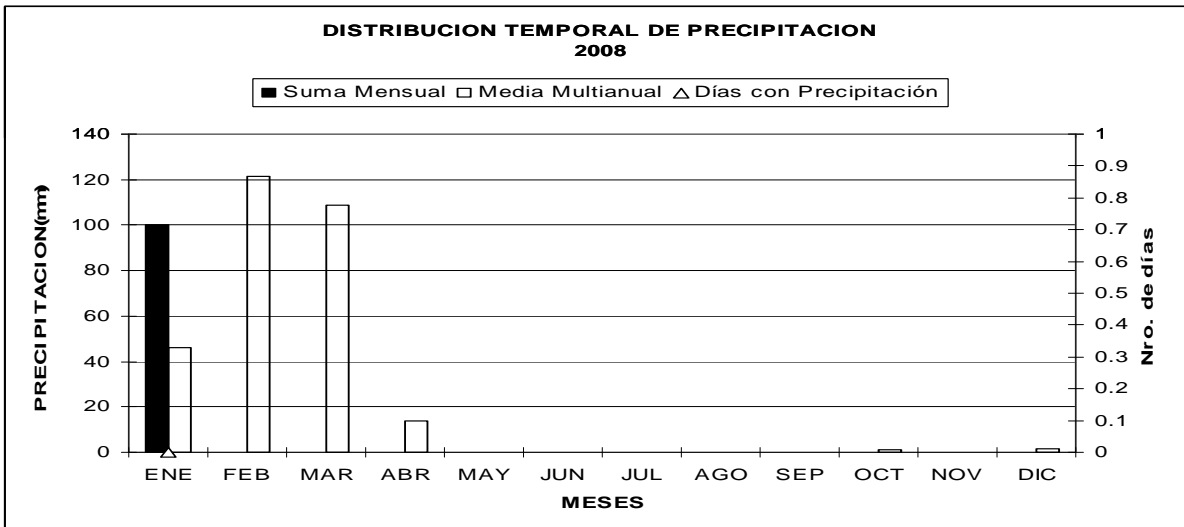
MES	EVAPORACION (mm)		NUBOSIDAD MEDIA (Octas)	VELOCIDAD MEDIA Y FRECUENCIAS DE VIENTO														Vel. Mayor Observada (m/s) DIR	VELOCIDAD MEDIA (Km/h)					
	Suma Mensual	Máxima en 24hrs		N	NE	E	SE	S	SW	W	NW	CALMA	Nro OBS											
	(m/s)	%		(m/s)	%	(m/s)	%	(m/s)	%	(m/s)	%	(m/s)	%	(m/s)	%									
ENERO	222.1	9.7	23	0.0	0	0.0	0	0.0	0	3.3	55	3.0	30	2.7	8	0.0	0	0.0	0	8	93	6.0	SE	7.1
FEBRERO	173.2			1.7	16	0.0	0	7.0	1	3.1	22	2.9	8	2.8	23	2.2	6	2.0	2	22	87	7.0	SE	4.5
MARZO	157.3	9.3	14	2.5	7	2.0	3	2.0	4	2.1	12	2.4	8	2.1	9	2.1	8	2.0	2	48	93	5.0	N	2.6
ABRIL	160.7	8.0	20	2.3	7	2.5	2	0.0	0	2.8	32	2.2	10	3.0	11	2.7	3	2.0	2	32	90	6.0	S	3.2
MAYO	197.1	8.4	12	0.0	0	0.0	0	6.0	1	3.5	74	2.8	18	0.0	0	0.0	0	0.0	0	7	93	7.0	SE	5.5
JUNIO	164.0	7.5	13	0.0	0	0.0	0	2.0	1	4.8	73	3.2	26	0.0	0	0.0	0	0.0	0	0	90	10.0	SE	7.2
JULIO	172.4	7.1	12	0.0	0	0.0	0	4.3	4	3.8	84	3.5	12	0.0	0	0.0	0	0.0	0	0	93	8.0	SE	7.2
AGOSTO	195.0	8.8	27	0.0	0	0.0	0	3.5	2	3.5	71	3.2	27	0.0	0	0.0	0	0.0	0	0	93	8.0	SE	7.6
SEPTIEMBRE	177.0	7.5	28	0.0	0	0.0	0	5.7	3	4.7	89	4.1	8	0.0	0	0.0	0	0.0	0	0	90	10.0	SE	8.4
OCTUBRE	197.7	8.6	19	0.0	0	0.0	0	3.5	4	4.4	83	2.4	13	0.0	0	0.0	0	0.0	0	0	93	9.0	SE	8.1
NOVIEMBRE	212.0	17.0	11	0.0	0	0.0	0	0.0	0	4.2	80	3.1	20	0.0	0	0.0	0	0.0	0	0	90	8.0	SE	8.5
DICIEMBRE	208.8	9.7	8	0.0	0	0.0	0	0.0	0	3.9	82	3.3	15	0.0	0	0.0	0	0.0	0	3	93	8.0	SE	7.6
VALOR ANUAL	2237.3			0.5	3	0.4	0	2.8	2	3.7	63	3.0	16	0.9	4	0.6	1	0.5	1	10		10.0	SE	6.0



M223 EL AZUCAR CEDEGE

MES	HELIOFANIA (Horas)	TEMPERATURA DEL AIRE A LA SOMBRA (°C)					HUMEDAD RELATIVA (%)			PUNTO DE ROCIO (°C)	TENSION DE VAPOR (hPa)	PRECIPITACION(mm)		Número de días con precipitación	
		ABSOLUTAS		M E D I A S			Máxima día	Mínima día	Media			Mensual	Máxima en 24hrs		día
		Máxima día	Mínima día	Máxima	Mínima	Mensual									
ENERO						25.2			89	23.3	28.6	100.3			
FEBRERO															
MARZO															
ABRIL															
MAYO															
JUNIO															
JULIO															
AGOSTO															
SEPTIEMBRE															
OCTUBRE						23.9	96	6	66	9	84	20.8	24.9	0.0	
NOVIEMBRE															
DICIEMBRE															
VALOR ANUAL															

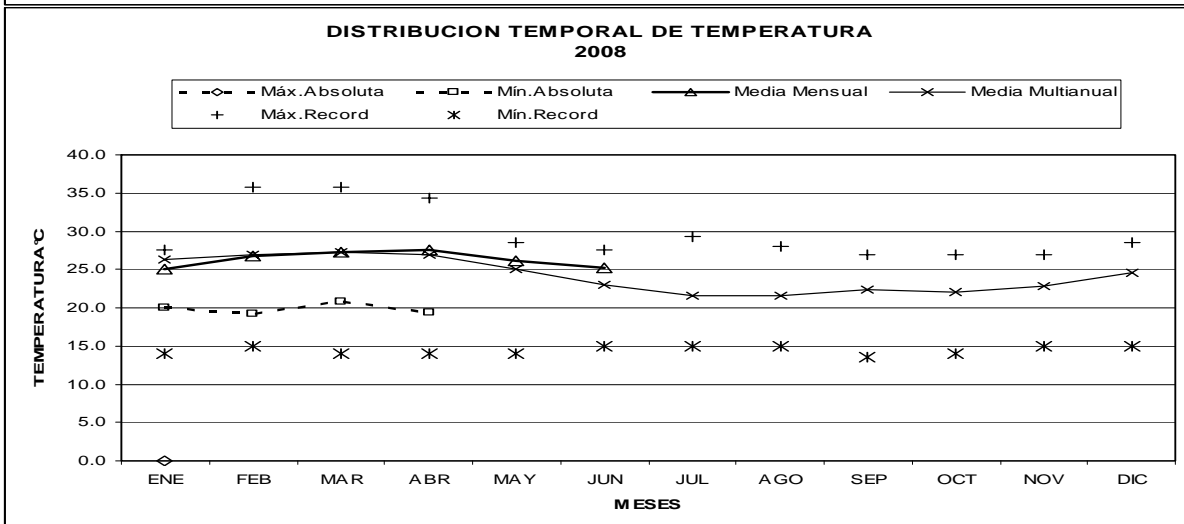
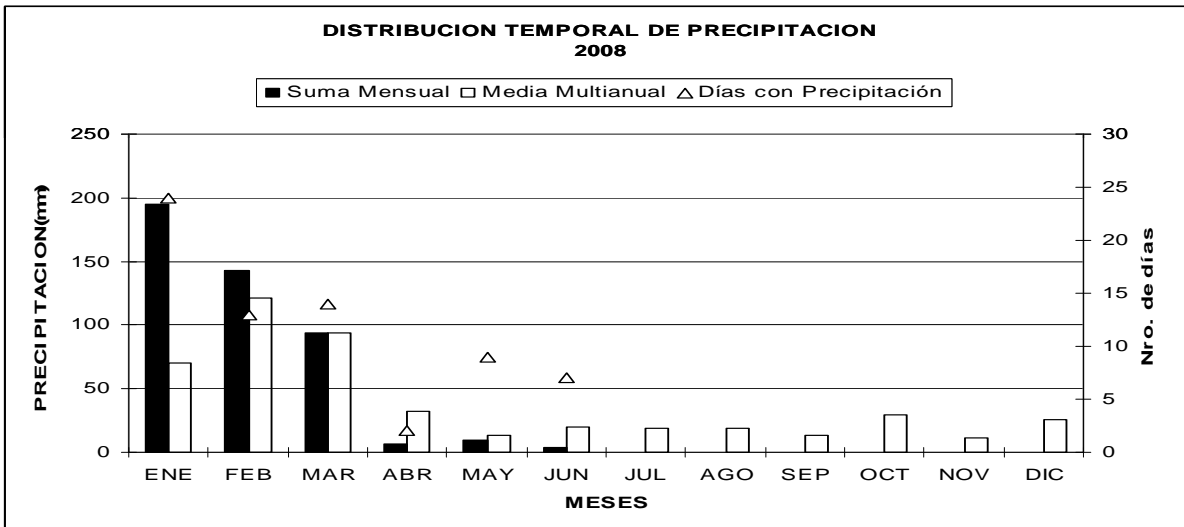
MES	EVAPORACION (mm)		NUBOSIDAD MEDIA (Octas)	VELOCIDAD MEDIA Y FRECUENCIAS DE VIENTO											Vel. Mayor Observada (m/s) DIR	VELOCIDAD MEDIA (Km/h)	
	Suma Mensual	Máxima en 24hrs día		N	NE	E	SE	S	SW	W	NW	CALMA	Nro OBS				
	(m/s)	%		(m/s)	%	(m/s)	%	(m/s)	%	(m/s)	%	(m/s)	%	(m/s)			%
ENERO																	0.9
FEBRERO																	
MARZO																	
ABRIL																	
MAYO																	
JUNIO																	
JULIO																	
AGOSTO																	
SEPTIEMBRE																	
OCTUBRE																	
NOVIEMBRE																	
DICIEMBRE																	
VALOR ANUAL																	



M245 EL SUSPIRO CEDEGE

MES	HELIOFANIA (Horas)	TEMPERATURA DEL AIRE A LA SOMBRA (°C)					HUMEDAD RELATIVA (%)				PUNTO DE ROCIO (°C)	TENSION DE VAPOR (hPa)	PRECIPITACION(mm)			Número de días con precipitación
		ABSOLUTAS		M E D I A S			Máxima día	Mínima día	Media	Mensual			Máxima en 24hrs	Mensual		
		Máxima día	Mínima día	Máxima	Mínima	Mensual										
ENERO		20.0	7	21.2	25.0	90				23.2	28.6	195.3	29.3	27	24	
FEBRERO		19.2	2	21.7	26.8		99	3	79	6	89	24.8	31.7	143.2	33.4	24
MARZO		20.8	7	21.9	27.3		99	2	71	16	89	25.3	32.5	93.6	37.8	1
ABRIL		19.4	17	20.9	27.5		99	26	73	20	85	24.8	31.7	7.0	6.4	25
MAYO				19.9	26.1						87	23.7	29.6	9.9	2.8	4
JUNIO				19.7	25.2						88	23.0	28.5	4.1	1.2	23
JULIO																
AGOSTO																
SEPTIEMBRE																
OCTUBRE																
NOVIEMBRE																
DICIEMBRE																
VALOR ANUAL																

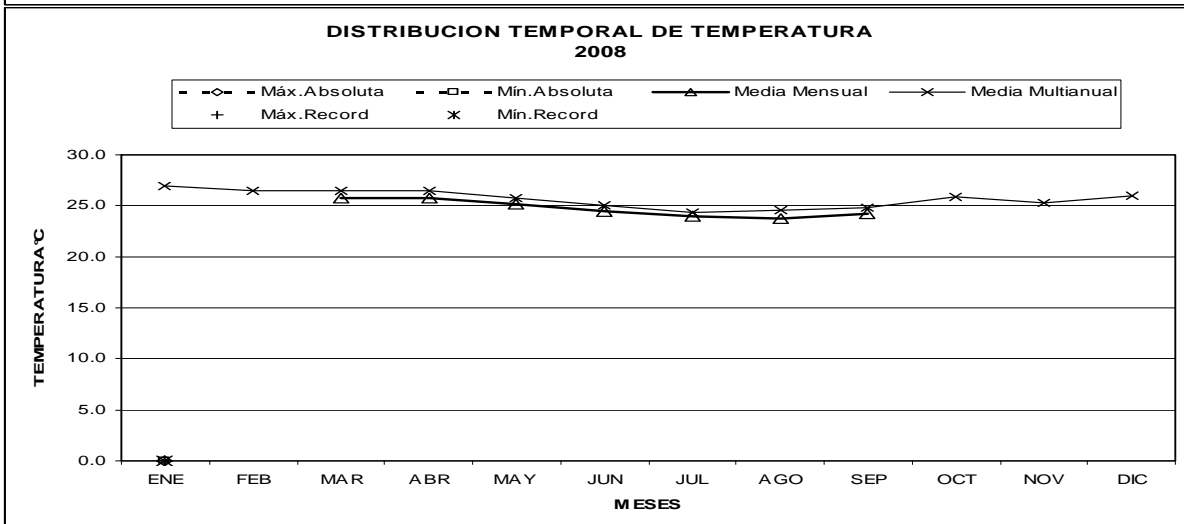
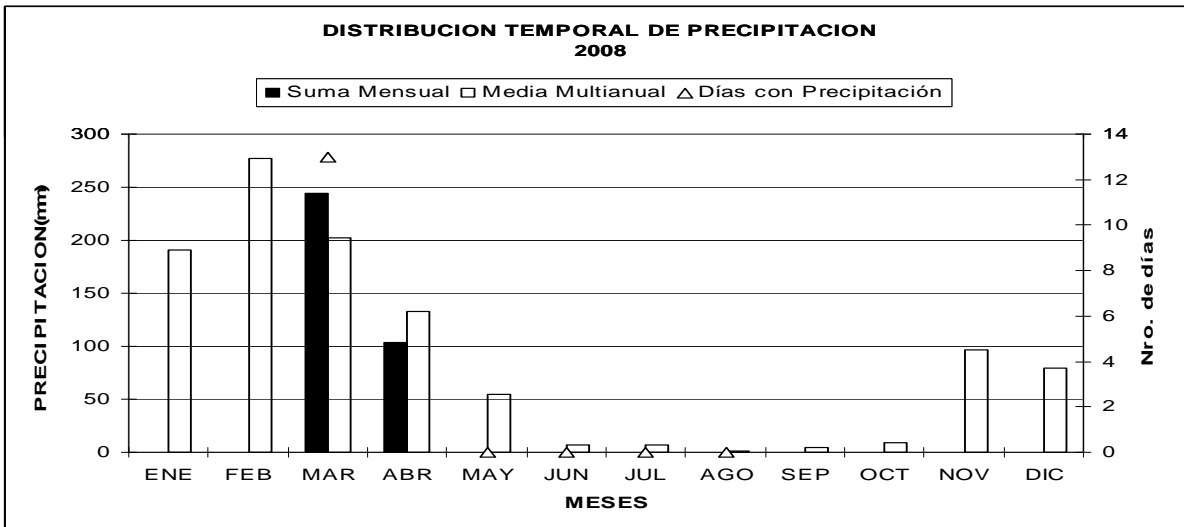
MES	EVAPORACION (mm)		NUBOSIDAD MEDIA (Octas)	VELOCIDAD MEDIA Y FRECUENCIAS DE VIENTO												Vel. Mayor Observada (m/s) DIR	VELOCIDAD MEDIA (Km/h)
	Suma Mensual	Máxima en 24hrs día		N	NE	E	SE	S	SW	W	NW	CALMA	Nro OBS				
	(m/s)	(%)		(m/s)	(%)	(m/s)	(%)	(m/s)	(%)	(m/s)	(%)	(m/s)	(%)	(m/s)	(%)		
ENERO																	1.1
FEBRERO																	1.4
MARZO																	1.2
ABRIL																	1.3
MAYO																	1.2
JUNIO																	1.1
JULIO																	
AGOSTO																	
SEPTIEMBRE																	
OCTUBRE																	
NOVIEMBRE																	
DICIEMBRE																	
VALOR ANUAL																	



M246 CHONGON CEDEGE

MES	HELIOFANIA (Horas)	TEMPERATURA DEL AIRE A LA SOMBRA (°C)					HUMEDAD RELATIVA (%)			PUNTO DE ROCIO (°C)	TENSION DE VAPOR (hPa)	PRECIPITACION(mm)			Número de días con precipitación
		ABSOLUTAS		M E D I A S			Máxima día	Mínima día	Media			Mensual	Máxima en 24hrs	día	
		Máxima día	Mínima día	Máxima	Mínima	Mensual									
ENERO															
FEBRERO															
MARZO									23.7	29.6	244.4	75.4	20	13	
ABRIL									23.6	29.5	103.3				
MAYO									23.1	28.6	0.0	0.0	1	0	
JUNIO									22.3	27.2	0.0	0.0	1	0	
JULIO									22.0	26.7	0.0	0.0	1	0	
AGOSTO									21.6	26.0	0.0	0.0	1	0	
SEPTIEMBRE									22.0	26.7	0.0				
OCTUBRE															
NOVIEMBRE															
DICIEMBRE															
VALOR ANUAL															

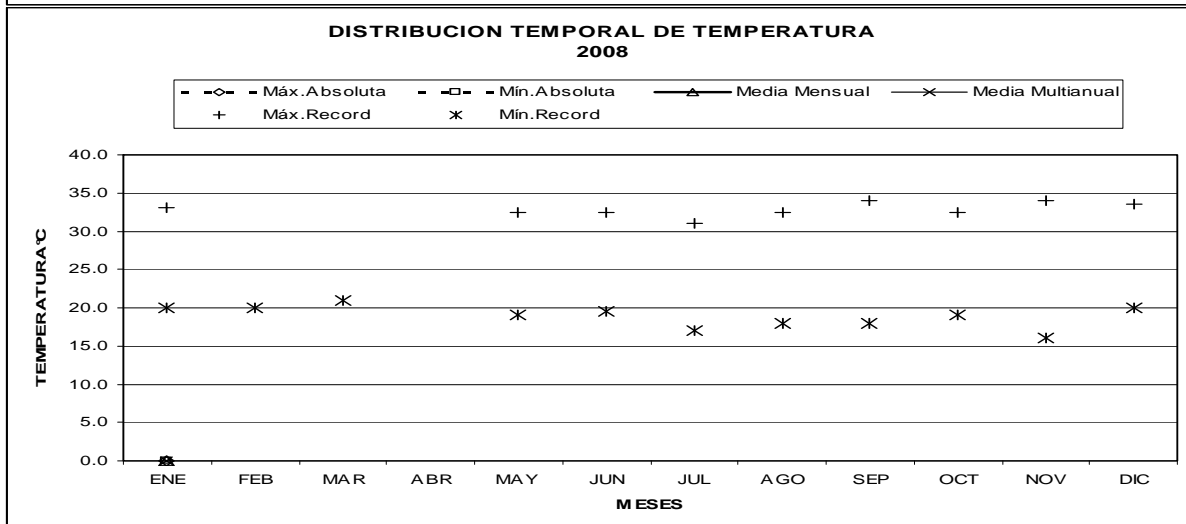
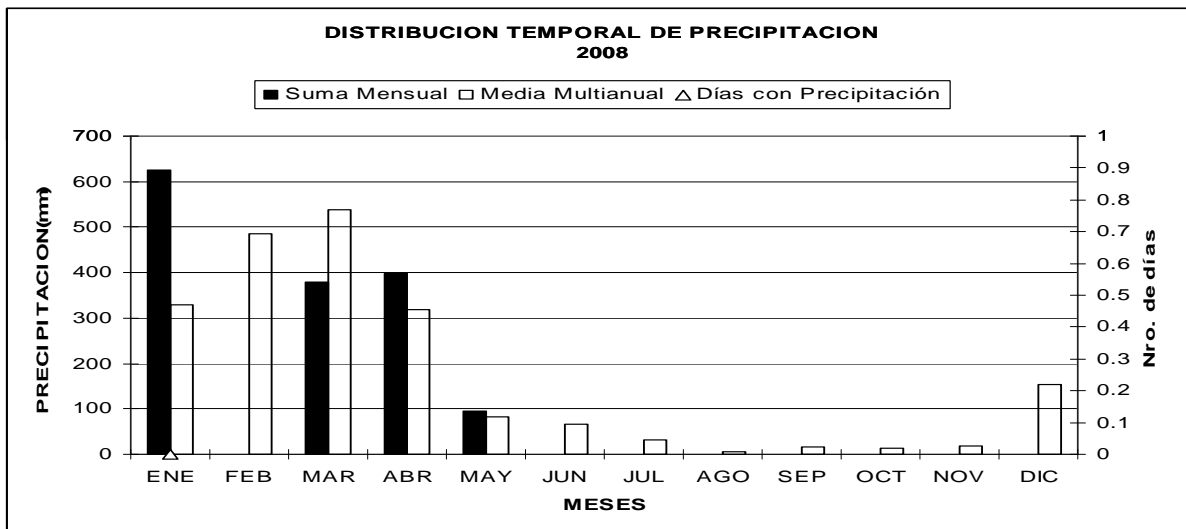
MES	EVAPORACION (mm)		NUBOSIDAD MEDIA (Octas)	VELOCIDAD MEDIA Y FRECUENCIAS DE VIENTO												Vel. Mayor Observada (m/s) DIR	VELOCIDAD MEDIA (Km/h)
	Suma Mensual	Máxima en 24hrs día		N	NE	E	SE	S	SW	W	NW	CALMA	Nro OBS				
	(m/s)	(m/s)		(m/s)	(m/s)	(m/s)	(m/s)	(m/s)	(m/s)	(m/s)	(m/s)	(m/s)	(m/s)	(m/s)	(m/s)		
ENERO																	
FEBRERO																	
MARZO			7														
ABRIL			7														
MAYO			7														
JUNIO			7														
JULIO			8														
AGOSTO			8														
SEPTIEMBRE			7														
OCTUBRE																	
NOVIEMBRE																	
DICIEMBRE																	
VALOR ANUAL																	



M248 **DOS HERMANAS** CEDEGE

MES	HELIOFANIA (Horas)	TEMPERATURA DEL AIRE A LA SOMBRA (°C)					HUMEDAD RELATIVA (%)			PUNTO DE ROCIO (°C)	TENSION DE VAPOR (hPa)	PRECIPITACION(mm)			Número de días con precipitación	
		ABSOLUTAS		M E D I A S			Máxima día	Mínima día	Media			Mensual	Suma	Máxima en		
		Máxima día	Mínima día	Máxima	Mínima	Mensual								Mensual		24hrs
ENERO												625.9				
FEBRERO																
MARZO												378.6				
ABRIL												398.2				
MAYO												95.4				
JUNIO																
JULIO																
AGOSTO																
SEPTIEMBRE																
OCTUBRE																
NOVIEMBRE																
DICIEMBRE																
VALOR ANUAL																

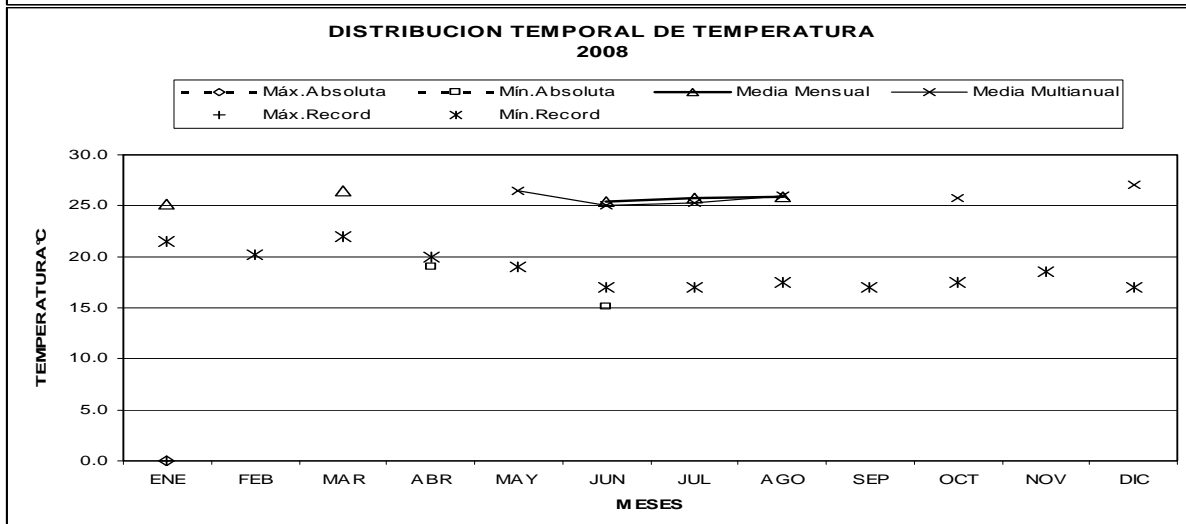
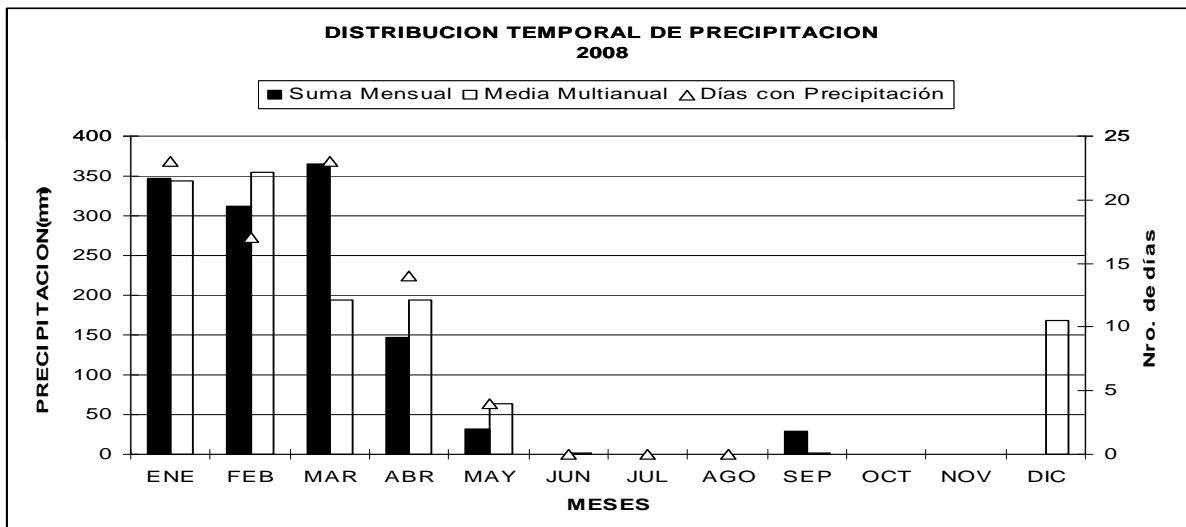
MES	EVAPORACION (mm)		NUBOSIDAD MEDIA (Octas)	VELOCIDAD MEDIA Y FRECUENCIAS DE VIENTO												Vel. Mayor Observada (m/s) DIR	VELOCIDAD MEDIA (Km/h)
	Suma Mensual	Máxima en 24hrs día		N	NE	E	SE	S	SW	W	NW	CALMA	Nro OBS				
	(m/s)	%		(m/s)	%	(m/s)	%	(m/s)	%	(m/s)	%	(m/s)	%	(m/s)	%		
ENERO																	1.8
FEBRERO																	2.0
MARZO																	1.9
ABRIL																	1.7
MAYO																	
JUNIO																	
JULIO																	
AGOSTO																	
SEPTIEMBRE																	
OCTUBRE																	
NOVIEMBRE																	
DICIEMBRE																	
VALOR ANUAL																	



M249 VALLE DE LA VIRGEN CEDEGE

MES	HELIOFANIA (Horas)	TEMPERATURA DEL AIRE A LA SOMBRA (°C)					HUMEDAD RELATIVA (%)			PUNTO DE ROCIO (°C)	TENSION DE VAPOR (hPa)	PRECIPITACION(mm)			Número de días con precipitación
		ABSOLUTAS		M E D I A S			Máxima día	Mínima día	Media			Mensual	Máxima en 24hrs	día	
		Máxima día	Mínima día	Máxima	Mínima	Mensual									
ENERO				29.4	20.1	25.2						347.3	69.3	27	23
FEBRERO				30.9	20.3							312.1	48.2	14	17
MARZO				31.6	20.6	26.4						364.6	56.8	31	23
ABRIL		19.0	12	32.2	19.8							147.4	30.9	20	14
MAYO				31.0	18.9							31.5	22.8	19	4
JUNIO		15.1	5	31.0	17.5	25.4			96	24.8	31.8	0.0	0.0	1	0
JULIO				30.8	18.2	25.8			94	24.7	31.5	0.0	0.0	1	0
AGOSTO				31.5	17.9	25.9			91	24.4	30.9	0.0	0.0	1	0
SEPTIEMBRE				31.7	18.3							29.0			
OCTUBRE															
NOVIEMBRE															
DICIEMBRE															
VALOR ANUAL															

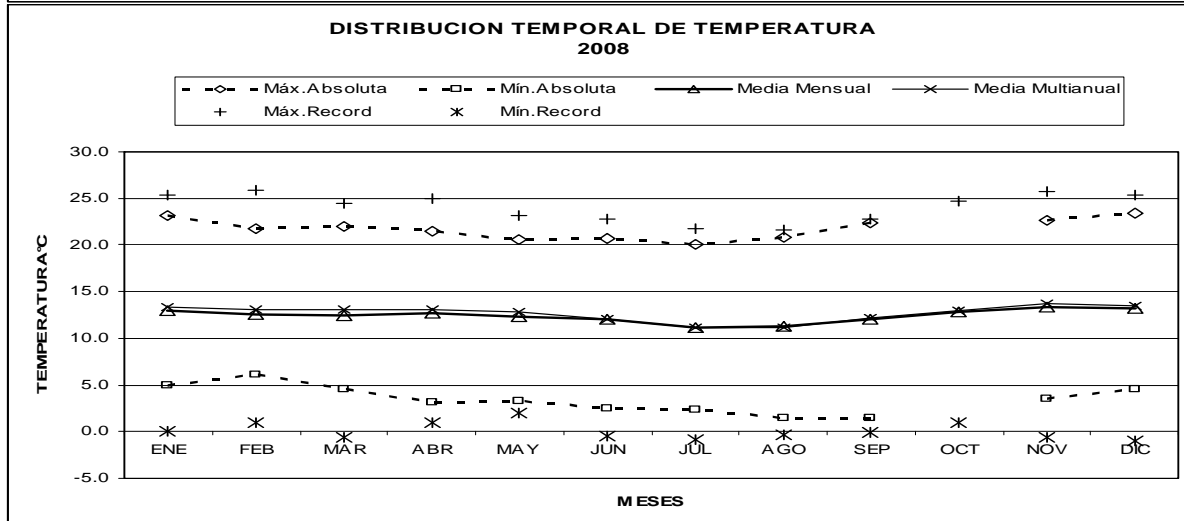
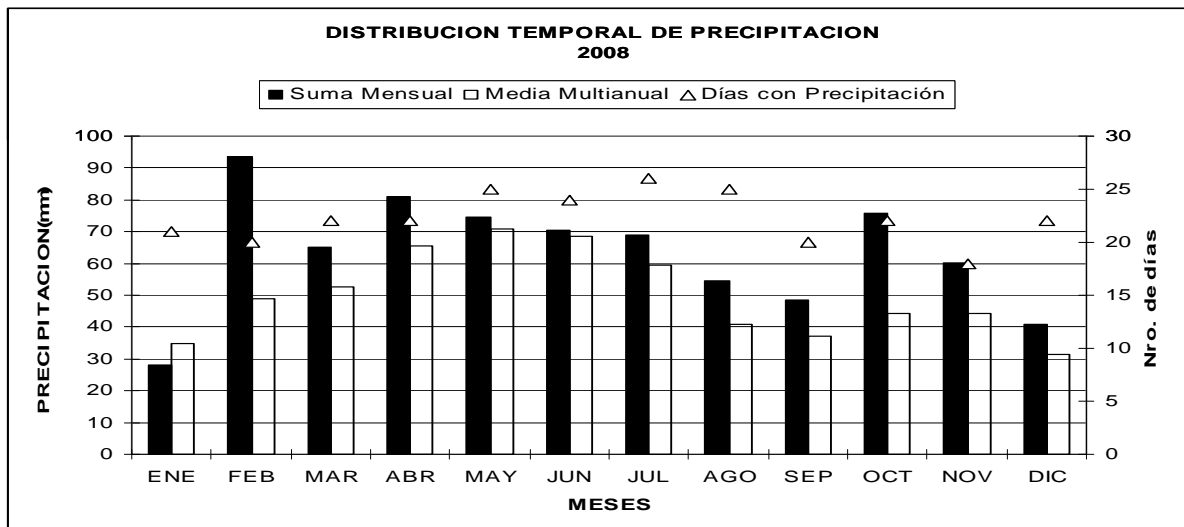
MES	EVAPORACION (mm)		NUBOSIDAD MEDIA (Octas)	VELOCIDAD MEDIA Y FRECUENCIAS DE VIENTO											Vel. Mayor Observada (m/s) DIR	VELOCIDAD MEDIA (Km/h)	
	Suma Mensual	Máxima en 24hrs día		N	NE	E	SE	S	SW	W	NW	CALMA	Nro OBS				
	(m/s)	(%)		(m/s)	(%)	(m/s)	(%)	(m/s)	(%)	(m/s)	(%)	(m/s)	(%)	(m/s)			(%)
ENERO			7														1.3
FEBRERO																	1.1
MARZO			4														0.6
ABRIL			4														0.6
MAYO			5														0.9
JUNIO			5														0.8
JULIO			4														1.0
AGOSTO			5														1.5
SEPTIEMBRE			5														1.3
OCTUBRE																	
NOVIEMBRE																	
DICIEMBRE																	
VALOR ANUAL																	



M258 QUEROCHACA(UTA) INAMHI

MES	HELIOFANIA (Horas)	TEMPERATURA DEL AIRE A LA SOMBRA (°C)						HUMEDAD RELATIVA (%)				PUNTO DE ROCIO (°C)	TENSION DE VAPOR (hPa)	PRECIPITACION(mm)			Número de días con precipitación		
		ABSOLUTAS		M E D I A S		Máxima día	Mínima día	Máxima día	Mínima día	Media	Mensual			Mensual	Máxima en 24hrs	día			
		Máxima	día	Mínima	día													Máxima	Mínima
ENERO	132.2	23.1	27	5.0	3	19.8	8.3	13.0	98	1	43	9	77	8.8	11.3	28.0	4.9	28	21
FEBRERO	103.8	21.7	3	6.1	6	18.8	8.6	12.6	98	14	47	1	80	9.1	11.6	93.5	19.0	24	20
MARZO	106.7	22.0	5	4.6	27	18.8	7.8	12.4	99	2	48	5	80	8.7	11.3	65.2	9.3	11	22
ABRIL	141.0	21.5	8	3.1	4	19.1	7.6	12.7	98	10	45	8	78	8.7	11.3	81.2	20.0	9	22
MAYO	115.1	20.6	5	3.3	7	17.8	7.8	12.3	98	2	50	7	81	8.9	11.4	74.5	8.1	26	25
JUNIO	128.5	20.7	11	2.5	5	17.9	7.8	12.0	99	7	48	5	79	8.2	10.9	70.3	17.3	20	24
JULIO	111.6	20.0	31	2.4	18	16.2	7.4	11.1	98	11	50	7	81	7.7	10.5	68.8	8.8	20	26
AGOSTO	112.9	20.8	28	1.5	17	17.1	6.6	11.3	98	10	43	12	79	7.6	10.5	54.6	12.2	22	25
SEPTIEMBRE	128.9	22.4	20	1.4	12	18.0	6.7	12.0	98	2	46	19	77	7.8	10.6	48.3	24.1	21	20
OCTUBRE	150.5	19.7				19.7	7.1	12.8					77	8.6	11.2	75.6	13.2	28	22
NOVIEMBRE	152.1	22.6	29	3.5	7	20.5	7.9	13.4	98	9	45	16	78	9.1	11.6	60.4	17.4	2	18
DICIEMBRE	145.7	23.4	17	4.5	14	20.7	7.7	13.2	99	13	45	12	77	8.8	11.4	40.9	9.9	22	22
VALOR ANUAL	1529.0					18.7	7.6	12.4					78	8.5	11.1	761.3	24.1		

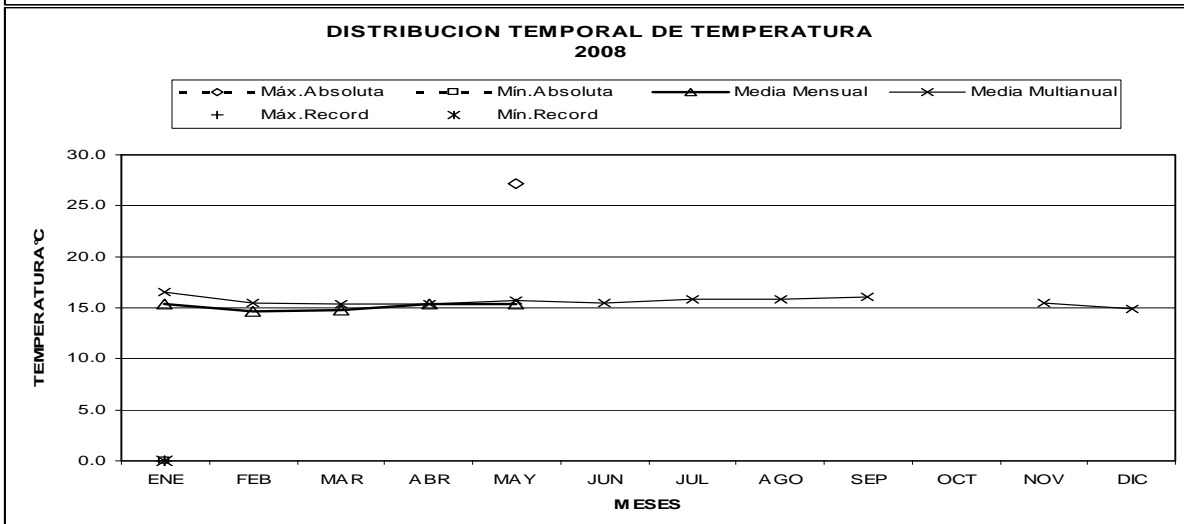
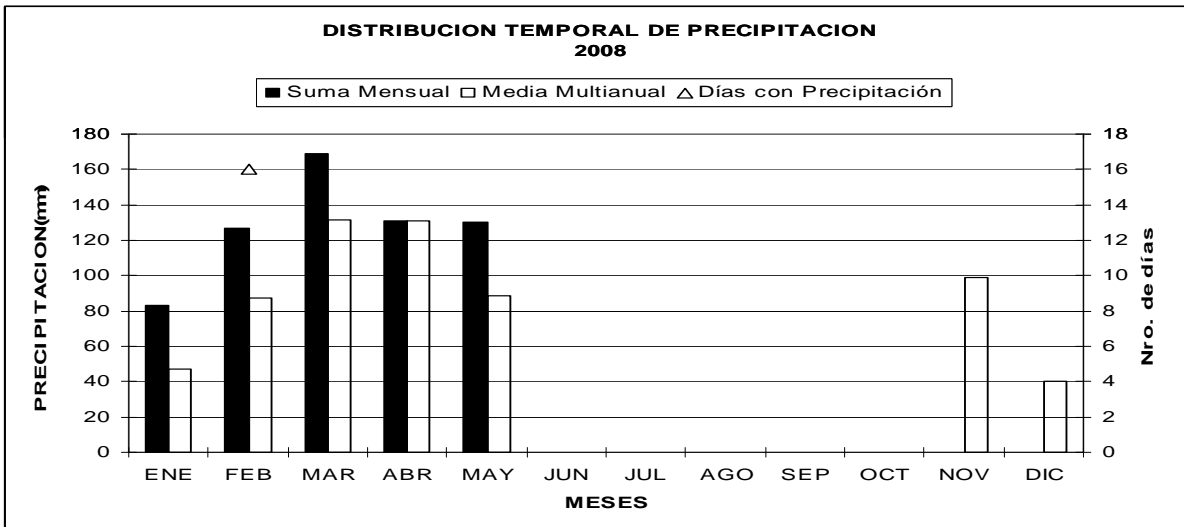
MES	EVAPORACION (mm)		NUBOSIDAD MEDIA (Octas)	VELOCIDAD MEDIA Y FRECUENCIAS DE VIENTO												Vel. Mayor Observada (m/s) DIR	VELOCIDAD MEDIA (Km/h)									
	Suma Mensual	Máxima en 24hrs		N	NE	E	SE	S	SW	W	NW	CALMA	Nro OBS													
	(m/s)	%		(m/s)	%	(m/s)	%	(m/s)	%	(m/s)	%	(m/s)	%	(m/s)	%			(m/s)	%	(m/s)	%					
ENERO	100.4	5.8	25	7	6.4	5	4.3	3	4.3	44	2.3	18	4.1	12	0.0	0	0.0	0	0.0	0	17	93	12.0	E	2.0	
FEBRERO	93.2	7.6	26	7	5.0	2	4.5	7	3.4	39	2.4	31	3.4	8	0.0	0	0.0	0	0.0	0	13	87	20.0	E	1.9	
MARZO	92.6	4.3	4	8	3.3	3	4.5	4	3.1	41	2.4	14	3.9	13	6.0	2	0.0	0	0.0	0	23	93	10.0	E	1.9	
ABRIL	93.2	5.1	8	7	2.0	1	3.0	3	3.7	41	3.0	30	3.5	9	0.0	0	0.0	0	20.0	1	14	90	20.0	NW	2.1	
MAYO	81.3	5.2	6	7	8.0	1	2.8	4	3.0	45	2.6	20	2.8	11	6.0	2	0.0	0	2.0	1	15	93	10.0	E	1.7	
JUNIO	84.0	4.8	5	7	0.0	0	4.0	3	4.0	37	3.0	33	3.5	13	0.0	0	0.0	0	0.0	0	13	90	10.0	E	1.7	
JULIO	76.3	4.6	31	7	4.0	1	3.0	1	5.1	47	2.8	33	3.8	13	0.0	0	0.0	0	0.0	0	4	93	14.0	E	2.0	
AGOSTO	74.7	4.2	17	7	0.0	0	0.0	0	3.8	48	2.1	31	3.0	4	0.0	0	0.0	0	2.0	1	15	93	12.0	E	1.9	
SEPTIEMBRE	89.2	4.8	25	7	4.0	1	2.0	2	4.2	50	2.2	20	3.1	11	0.0	0	4.0	1	0.0	0	14	90	12.0	E	2.2	
OCTUBRE	152.3	57.6	31	7																						1.8
NOVIEMBRE	98.3			7	3.2	7	3.2	7	2.7	28	2.7	3	2.9	24	2.3	7	3.0	2	0.0	0	22	90	6.0	E	1.8	
DICIEMBRE	102.9	5.0	16	7	3.3	3	0.0	0	2.7	27	3.9	12	2.1	26	2.2	5	2.0	1	0.0	0	26	93	10.0	SE	1.9	
VALOR ANUAL	1138.4			7																						2.0



M260 PIFO INAMHI

MES	HELIOFANIA (Horas)	TEMPERATURA DEL AIRE A LA SOMBRA (°C)					HUMEDAD RELATIVA (%)				PUNTO DE ROCIO (°C)	TENSION DE VAPOR (hPa)	PRECIPITACION(mm)			Número de días con precipitación
		ABSOLUTAS		M E D I A S			Máxima día	Mínima día	Media	Mensual			Máxima en 24hrs	Mensual		
		Máxima día	Mínima día	Máxima	Mínima	Mensual										
ENERO				24.7	9.4	15.4				83	12.3	14.5	82.9			
FEBRERO				23.9	8.9	14.7				85	12.0	14.1	126.5	33.6	19	16
MARZO				23.9	8.3	14.8				85	12.1	14.2	169.4			
ABRIL				24.5	8.9	15.4				85	12.7	14.9	131.0			
MAYO		27.2	8	24.3	9.1	15.3	98	13	43	13	85	12.5	14.6	130.2		
JUNIO																
JULIO																
AGOSTO																
SEPTIEMBRE																
OCTUBRE																
NOVIEMBRE																
DICIEMBRE																
VALOR ANUAL																

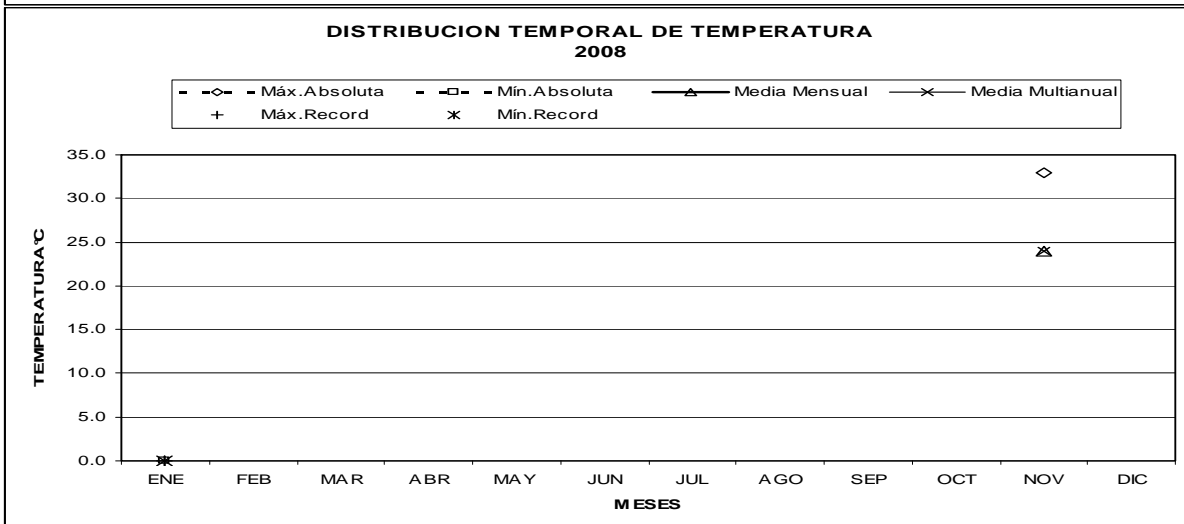
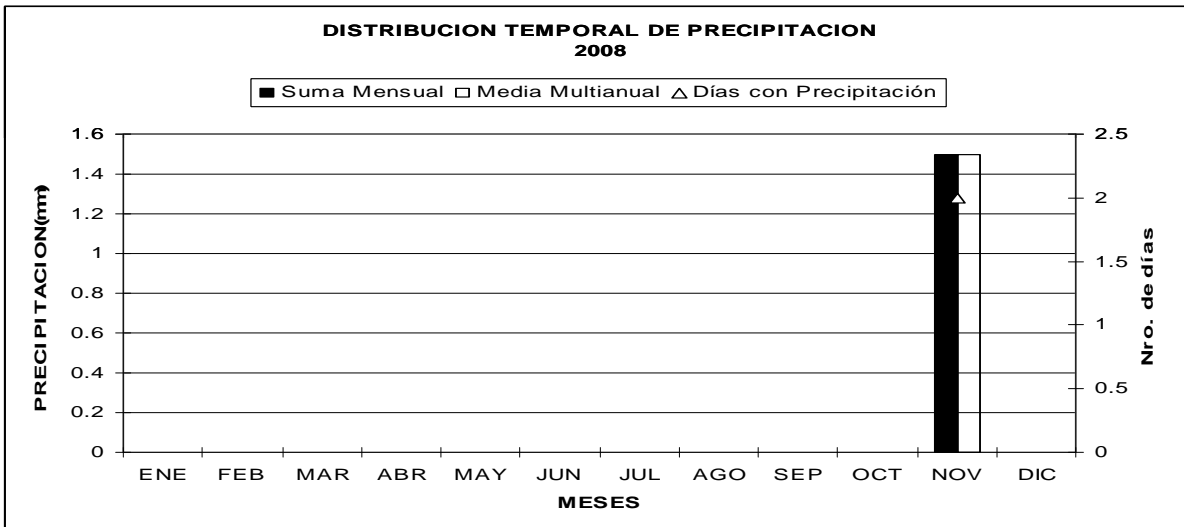
MES	EVAPORACION (mm)		NUBOSIDAD MEDIA (Octas)	VELOCIDAD MEDIA Y FRECUENCIAS DE VIENTO													Vel. Mayor Observada (m/s) DIR	VELOCIDAD MEDIA (Km/h)						
	Suma Mensual	Máxima en 24hrs día		N	NE	E	SE	S	SW	W	NW	CALMA	Nro OBS											
	(m/s)	%		(m/s)	%	(m/s)	%	(m/s)	%	(m/s)	%	(m/s)	%	(m/s)	%									
ENERO	107.2		6																					
FEBRERO	90.2		6																					
MARZO	77.1		6																					
ABRIL	80.5		5																					
MAYO	124.7		6	2.5	9	0.0	0	3.0	1	3.0	7	4.5	9	2.8	18	5.5	4	3.2	13	40	93	18.0	S	
JUNIO																								
JULIO																								
AGOSTO																								
SEPTIEMBRE																								
OCTUBRE																								
NOVIEMBRE																								
DICIEMBRE																								
VALOR ANUAL																								



M265 SANTA ROSA-TUMBACO INAMHI

MES	HELIOFANIA (Horas)	TEMPERATURA DEL AIRE A LA SOMBRA (°C)					HUMEDAD RELATIVA (%)			PUNTO DE ROCIO (°C)	TENSION DE VAPOR (hPa)	PRECIPITACION(mm)			Número de días con precipitación		
		ABSOLUTAS		M E D I A S			Máxima día	Mínima día	Media			Suma Mensual	Máxima en 24hrs	día			
		Máxima día	Mínima día	Máxima	Mínima	Mensual											
ENERO																	
FEBRERO																	
MARZO																	
ABRIL																	
MAYO																	
JUNIO																	
JULIO																	
AGOSTO																	
SEPTIEMBRE																	
OCTUBRE																	
NOVIEMBRE		32.9	28	29.0	20.2	24.0	98	2	56	20	82	20.6	24.3	1.5	1.1	6	2
DICIEMBRE																	
VALOR ANUAL																	

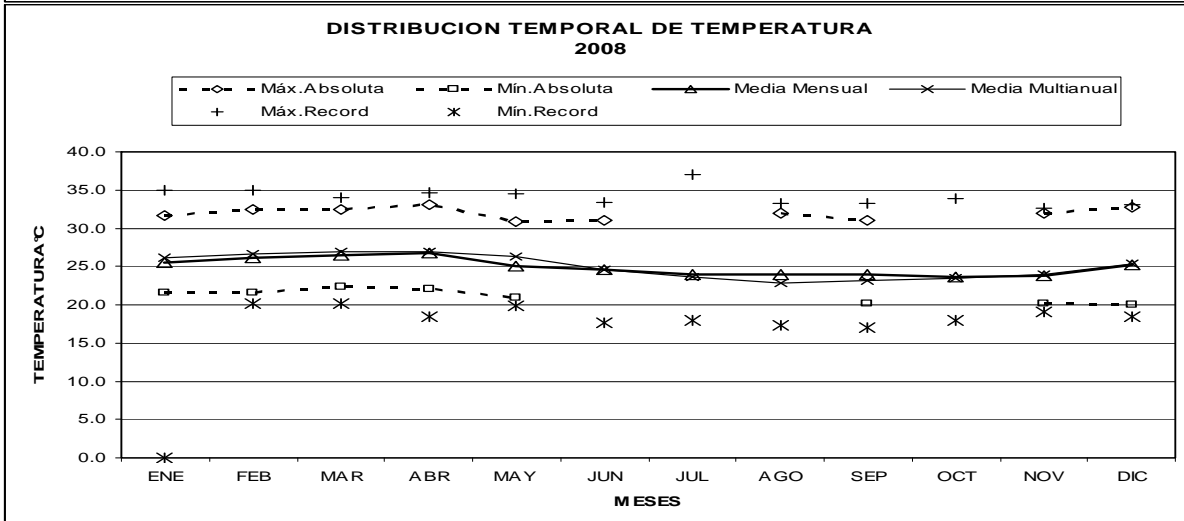
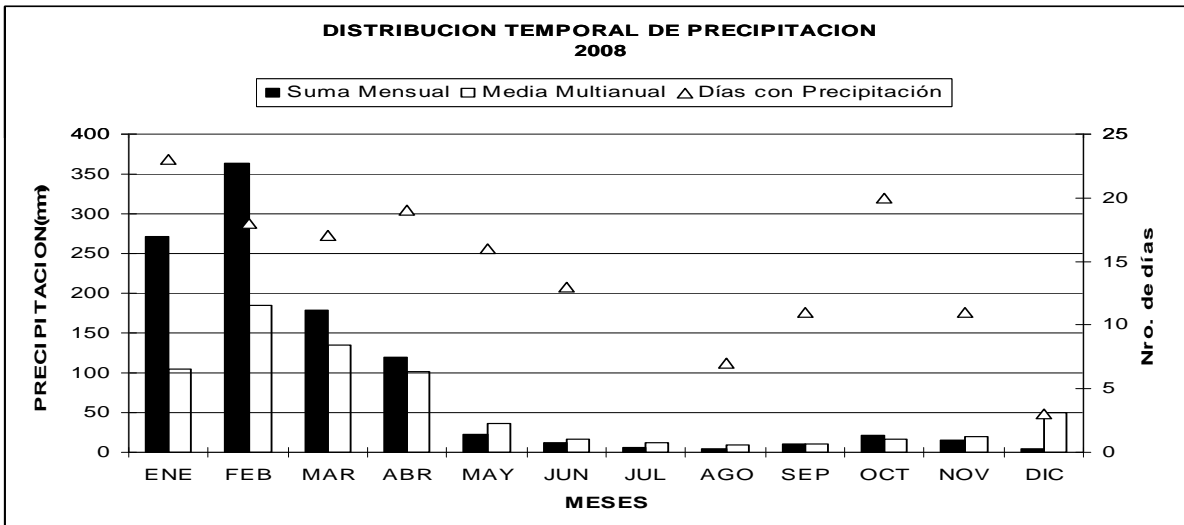
MES	EVAPORACION (mm)		NUBOSIDAD MEDIA (Octas)	VELOCIDAD MEDIA Y FRECUENCIAS DE VIENTO												Vel. Mayor Observada (m/s) DIR	VELOCIDAD MEDIA (Km/h)								
	Suma Mensual	Máxima en 24hrs		N	NE	E	SE	S	SW	W	NW	CALMA	Nro OBS												
				(m/s)	%	(m/s)	%	(m/s)	%	(m/s)	%	(m/s)	%	(m/s)	%	(m/s)	%								
ENERO																									
FEBRERO																									
MARZO																									
ABRIL																									
MAYO																									
JUNIO																									
JULIO																									
AGOSTO																									
SEPTIEMBRE																									
OCTUBRE																									
NOVIEMBRE					3.7	24	0.0	0	0.0	0	2.0	2	2.2	11	2.6	11	3.1	8	4.1	17	27	90	8.0	NW	
DICIEMBRE																									
VALOR ANUAL																									



M292 GRANJA STA. INES(UTM) INAMHI

MES	HELIOFANIA (Horas)	TEMPERATURA DEL AIRE A LA SOMBRA (°C)						HUMEDAD RELATIVA (%)				PUNTO DE ROCIO (°C)	TENSION DE VAPOR (hPa)	PRECIPITACION(mm)			Número de días con precipitación			
		ABSOLUTAS		M E D I A S				Máxima	día	Mínima	día			Media	Mensual	Máxima en 24hrs		día		
		Máxima	día	Máxima	Mínima	Mensual														
ENERO	45.0	31.6	6	21.6	10	29.1	22.7	25.5				75	20.5	24.2	271.2	96.7	24	23		
FEBRERO	113.6	32.4	9	21.6	2	30.7	22.8	26.2				72	20.4	24.0	363.8	111.0	28	18		
MARZO	142.8	32.4	19	22.4	7	31.1	23.0	26.4	98	26	46	19	76	21.5	25.7	178.8	66.3	17	17	
ABRIL	166.2	33.0	1	22.0	16	31.5	23.4	26.8	98	13	63	5	84	23.6	29.2	120.3	29.5	9	19	
MAYO	76.4	30.8	26	21.0	12	29.0	22.5	25.1				86	22.5	27.2	23.1	5.6	4	16		
JUNIO	67.5	31.0	5			28.2	21.9	24.5	98	17	67	26	88	22.2	26.8	12.3	3.6	24	13	
JULIO	51.9					27.6	21.6	23.9				88	21.7	25.9	6.0					
AGOSTO	39.4	32.0	19			28.0	21.6	24.0	98	26	61	19	87	21.6	25.8	4.8	1.1	23	7	
SEPTIEMBRE	44.8	31.1	9	20.2	30	28.1	21.6	24.0	98	23	67	21	85	21.3	25.3	9.9	2.1	28	11	
OCTUBRE	31.6					27.6	21.1	23.6	98	7	65	3	86	21.1	25.0	21.8	5.6	31	20	
NOVIEMBRE	42.1	32.0	30	20.2	19	27.9	21.3	23.8	98	6	69	4	87	21.4	25.4	15.3	4.6	25	11	
DICIEMBRE	78.0	32.8	17	20.0	21	30.0	21.7	25.2	97	2	60	6	83	21.9	26.3	5.1	2.5	19	3	
VALOR ANUAL	899.3					29.1	22.1	24.9				83	21.6	25.9	1032.4					

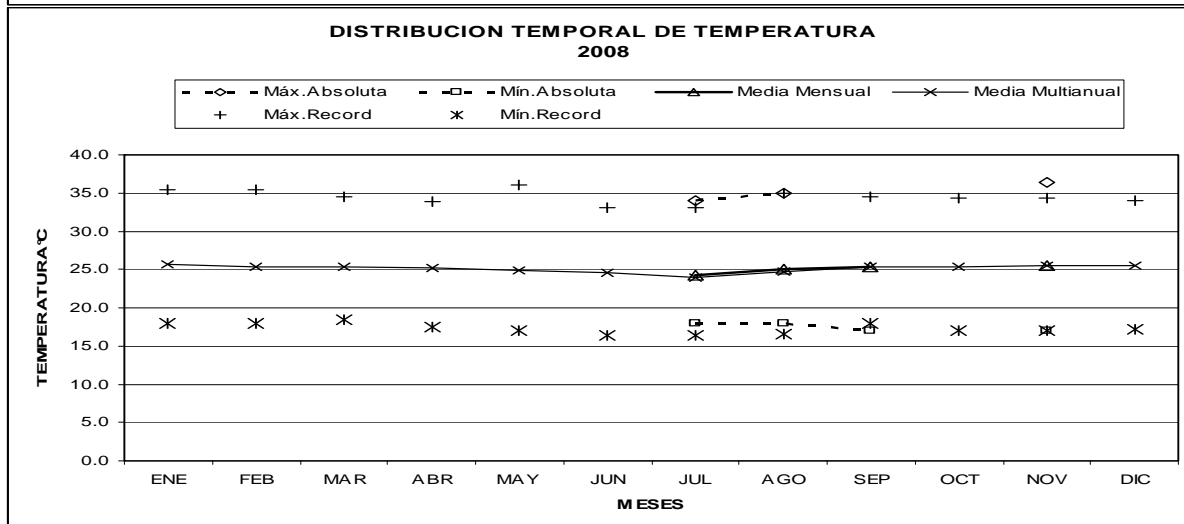
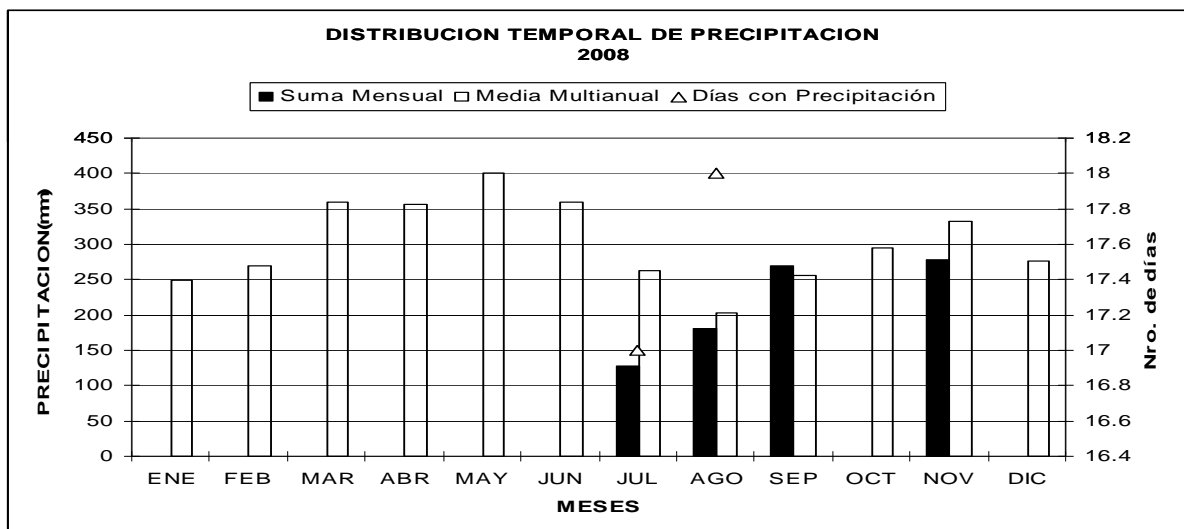
MES	EVAPORACION (mm)		NUBOSIDAD MEDIA (Octas)	VELOCIDAD MEDIA Y FRECUENCIAS DE VIENTO																Vel. Mayor Observada (m/s) DIR	VELOCIDAD MEDIA (Km/h)					
	Suma Mensual	Máxima en 24hrs día		N (m/s) %	NE (m/s) %	E (m/s) %	SE (m/s) %	S (m/s) %	SW (m/s) %	W (m/s) %	NW (m/s) %	CALMA %	Nro OBS													
ENERO	87.7	5.2	1	6	2.2	24	2.5	9	2.0	2	0.0	0	0.0	0	0.0	0	2.0	12	2.1	15	39	93	4.0	N	1.3	
FEBRERO	115.8	7.4	23	6	2.2	31	2.7	3	2.0	2	0.0	0	0.0	0	0.0	0	2.0	17	3.1	10	36	87	6.0	NW	1.1	
MARZO	134.9	6.3	19	5																						
ABRIL	136.9	9.9	17	5	2.1	24	2.7	3	2.0	6	4.0	1	3.0	2	0.0	0	2.3	17	2.6	11	36	90	4.0	NW	1.3	
MAYO	102.4	9.4	6	6																						
JUNIO	83.3	5.7	5	7	2.1	21	2.0	1	2.0	1	2.0	2	2.0	4	0.0	0	2.1	20	2.0	11	39	90	4.0	N	1.4	
JULIO	61.3			7																						
AGOSTO	65.2	5.0	19	7	2.0	24	2.9	8	2.0	7	0.0	0	2.0	1	2.0	1	2.0	12	2.4	16	32	93	6.0	NE	1.4	
SEPTIEMBRE	72.8	4.2	9	7	2.0	27	2.0	4	2.0	9	0.0	0	0.0	0	0.0	0	2.0	9	2.4	16	36	90	4.0	NW	1.5	
OCTUBRE	68.0	5.9	20	7	2.0	27	2.7	3	2.0	7	2.0	1	0.0	0	0.0	0	2.0	14	2.0	13	36	93	4.0	NE	1.4	
NOVIEMBRE	69.0	4.7	17	7	2.1	33	2.6	8	2.0	1	0.0	0	0.0	0	0.0	0	2.0	11	2.0	11	36	90	4.0	N	1.3	
DICIEMBRE	109.2	6.5	22	6	2.0	28	2.5	4	2.0	4	2.0	2	0.0	0	2.0	1	2.1	16	2.7	10	34	93	4.0	NW	1.5	
VALOR ANUAL	1106.5			6																						



M293 PALMORIENTE-HUASHITO INAMHI

MES	HELIOFANIA (Horas)	TEMPERATURA DEL AIRE A LA SOMBRA (°C)						HUMEDAD RELATIVA (%)				PUNTO DE ROCIO (°C)	TENSION DE VAPOR (hPa)	PRECIPITACION(mm)			Número de días con precipitación			
		ABSOLUTAS		M E D I A S				Máxima día	Mínima día	Media	Mensual			Suma	Máxima en 24hrs	día				
		Máxima	día	Máxima	Mínima	Mensual														
ENERO																				
FEBRERO																				
MARZO																				
ABRIL																				
MAYO																				
JUNIO																				
JULIO		34.0	5	18.0	4	29.8	20.3	24.3	100	3	57	6	87	21.9	26.3	128.0	22.6	10	17	
AGOSTO		35.0	12	18.0	5	31.2	20.4	25.1					86	22.3	26.9	181.5	29.8	22	18	
SEPTIEMBRE				17.0	22	31.1	19.4	25.3	100	8	54	28	86	22.6	27.5	269.5				
OCTUBRE																				
NOVIEMBRE		36.3	28	17.0	4	31.9	20.6	25.5	100	24	59	10	89	23.3	28.7	278.2				
DICIEMBRE																				
VALOR ANUAL																				

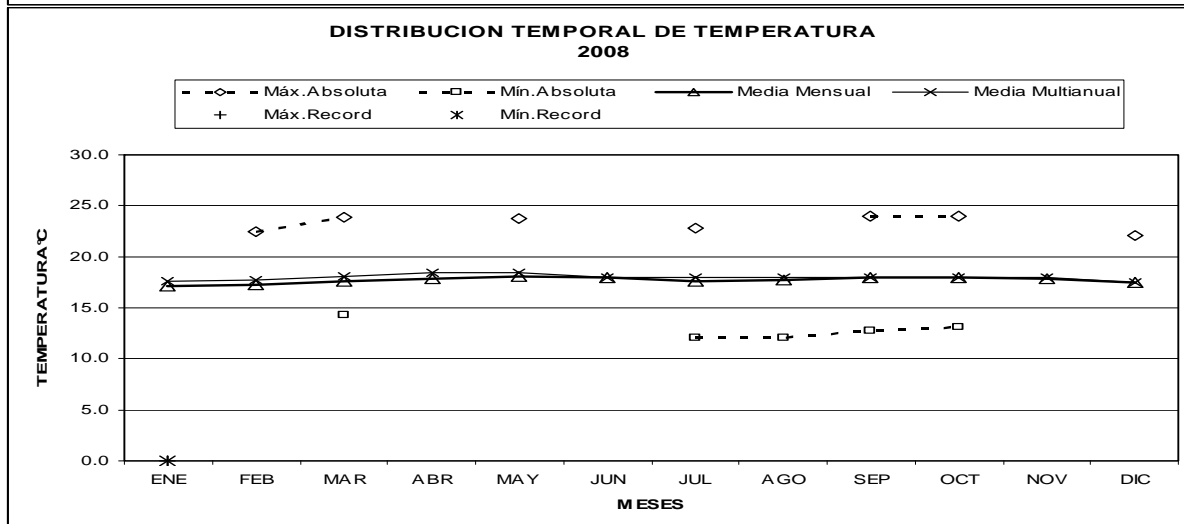
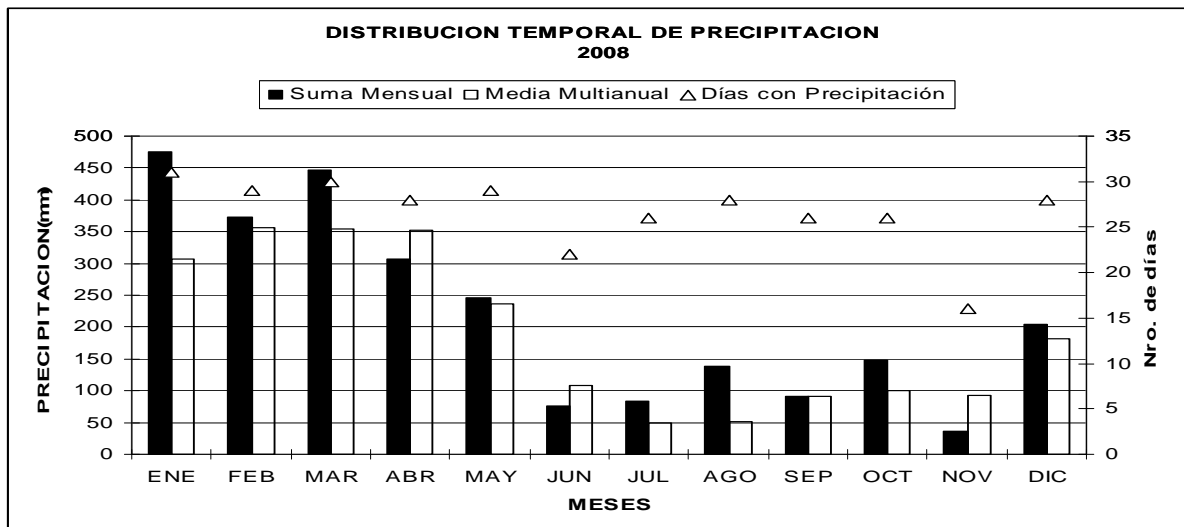
MES	EVAPORACION (mm)		NUBOSIDAD MEDIA (Octas)	VELOCIDAD MEDIA Y FRECUENCIAS DE VIENTO												Vel.Mayor Observada (m/s)	VELOCIDAD MEDIA (Km/h)								
	Suma	Máxima en 24hrs		N	NE	E	SE	S	SW	W	NW	CALMA	Nro OBS												
	Mensual													(m/s)	%			(m/s)	%	(m/s)	%	(m/s)	%	(m/s)	%
ENERO																									
FEBRERO																									
MARZO																									
ABRIL																									
MAYO																									
JUNIO																									
JULIO	67.3	5.2	7	1.7	7	0.0	0	2.0	4	0.0	0	2.0	1	0.0	0	1.5	7	0.0	0	82	93	3.0	N	1.0	
AGOSTO	99.8	5.7	16	1.4	5	0.0	0	2.0	1	0.0	0	1.7	7	0.0	0	2.0	4	0.0	0	83	93	3.0	W	1.2	
SEPTIEMBRE				1.8	4	0.0	0	2.3	7	0.0	0	2.3	8	0.0	0	1.7	3	0.0	0	78	90	3.0	S	0.9	
OCTUBRE																									
NOVIEMBRE	92.1			1.5	12	0.0	0	1.8	7	0.0	0	3.0	1	0.0	0	2.0	6	0.0	0	74	90	3.0	N	0.5	
DICIEMBRE																									
VALOR ANUAL																									



M362 LAS PAMPAS INAMHI

MES	HELIOFANIA (Horas)	TEMPERATURA DEL AIRE A LA SOMBRA (°C)					HUMEDAD RELATIVA (%)			PUNTO DE ROCIO (°C)	TENSION DE VAPOR (hPa)	PRECIPITACION(mm)			Número de días con precipitación		
		ABSOLUTAS		M E D I A S			Máxima día	Mínima día	Media			Mensual	Máxima en 24hrs	día			
		Máxima	día	Máxima	Mínima	Mensual											
ENERO				19.5	15.6	17.1			97	16.6	19.0	475.1	39.2	23	31		
FEBRERO		22.5	28	20.7	14.8	17.2			97	16.6	19.1	373.5	50.2	14	29		
MARZO		23.8	29	14.3	12	21.8	15.2	17.6		16.8	19.3	446.5	64.8	6	30		
ABRIL				22.2	15.4	17.8	98	13	86	23	95	17.0	19.5	306.0	28.9	12	28
MAYO		23.7	7	22.5	15.4	18.1			94	17.2	19.7	246.5	35.0	14	29		
JUNIO				22.1	14.9	18.0			94	17.0	19.5	75.5	14.6	17	22		
JULIO		22.8	16	12.0	5	21.7	14.4	17.6		16.5	19.0	84.2	20.8	15	26		
AGOSTO				22.0	14.2	17.7	98	6	81	29	94	16.7	19.2	138.2	45.0	28	28
SEPTIEMBRE		24.0	25	12.7	12	22.1	14.8	17.9		16.9	19.4	91.2	21.4	28	26		
OCTUBRE		24.0	1	13.1	2	21.8	15.0	17.9		16.9	19.5	148.5	35.6	27	26		
NOVIEMBRE				22.0	14.8	17.8			92	16.5	19.0	35.7	16.8	12	16		
DICIEMBRE		22.1	6	21.0	15.1	17.5			95	16.7	19.1	203.9	46.1	11	28		
VALOR ANUAL				21.6	15.0	17.7			94	16.8	19.3	2624.8	64.8				

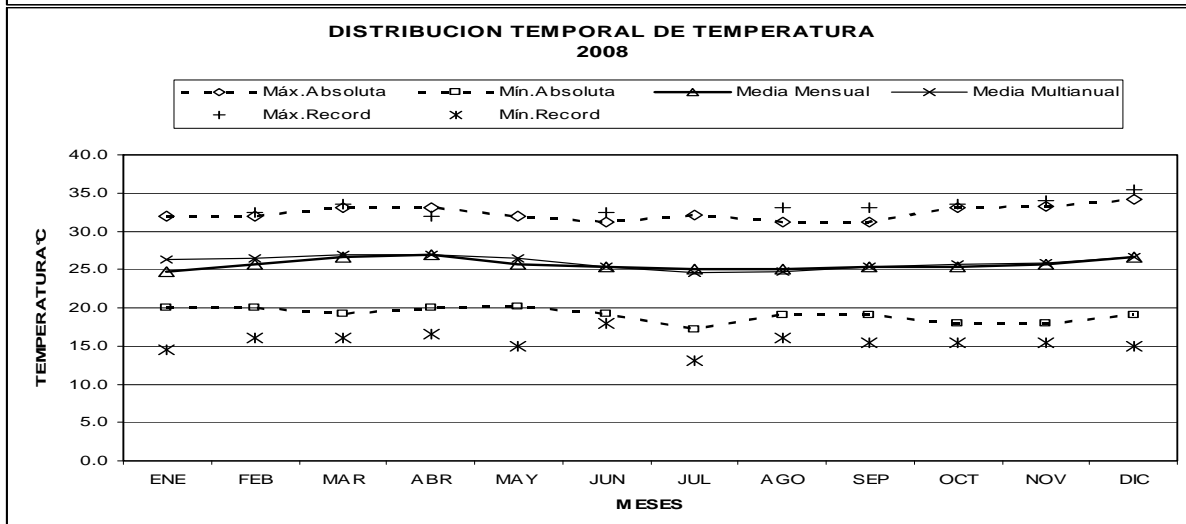
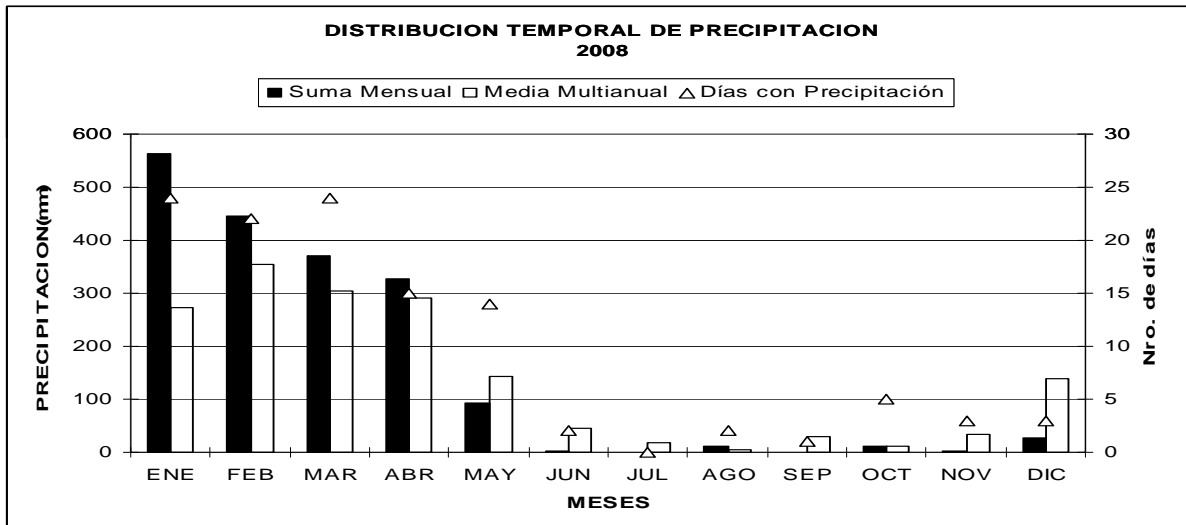
MES	EVAPORACION (mm)		NUBOSIDAD MEDIA (Octas)	VELOCIDAD MEDIA Y FRECUENCIAS DE VIENTO												Vel. Mayor Observada (m/s) DIR	VELOCIDAD MEDIA (Km/h)								
	Suma Mensual	Máxima en 24hrs día		N	NE	E	SE	S	SW	W	NW	CALMA	Nro OBS												
	(m/s)	%		(m/s)	%	(m/s)	%	(m/s)	%	(m/s)	%	(m/s)	%	(m/s)	%										
ENERO			8																						
FEBRERO			8																						
MARZO			7																						
ABRIL			7	6.1	30	3.0	1	2.0	30	2.0	4	2.3	4	0.0	0	0.0	0	6.8	4	26	90	8.0	NW		
MAYO			7																						
JUNIO			6																						
JULIO			6																						
AGOSTO			7																						
SEPTIEMBRE			6																						
OCTUBRE			7																						
NOVIEMBRE			7																						
DICIEMBRE			7																						
VALOR ANUAL			7																						



M466 **VINCES INAMHI** INAMHI

MES	HELIOFANIA (Horas)	TEMPERATURA DEL AIRE A LA SOMBRA (°C)						HUMEDAD RELATIVA (%)				PUNTO DE ROCIO (°C)	TENSION DE VAPOR (hPa)	PRECIPITACION(mm)			Número de días con precipitación		
		ABSOLUTAS		M E D I A S				Máxima día	Mínima día	Media	Mensual			Suma	Máxima en 24hrs	día			
		Máxima	mínima	Máxima	Mínima	Mensual													
ENERO		32.0	21	20.0	9	28.1	21.2	24.8	100	3	69	1	89	22.7	27.6	563.6	76.4	2	24
FEBRERO		32.0	26	20.0	1	29.6	21.6	25.7	100	15	64	5	87	23.3	28.7	444.9	76.1	11	22
MARZO		33.0	11	19.2	5	30.7	22.0	26.6	98	4	63	15	86	24.0	29.8	371.1	57.2	18	24
ABRIL		33.0	20	20.0	22	30.8	22.2	27.0	100	30	61	17	86	24.4	30.6	326.8	74.7	24	15
MAYO		32.0	13	20.2	13	29.1	21.5	25.7	100	17	71	12	88	23.6	29.1	93.2	51.4	18	14
JUNIO		31.2	9	19.2	1	28.8	20.5	25.3	98	15	69	9	86	22.8	27.8	1.7	0.9	21	2
JULIO		32.2	11	17.2	30	28.7	20.1	25.1	98	2	69	4	85	22.3	27.0	0.0	0.0	1	0
AGOSTO		31.2	14	19.0	18	28.8	20.0	25.0	97	14	64	11	84	22.0	26.5	11.3	10.6	17	2
SEPTIEMBRE		31.2	9	19.0	3	29.2	20.4	25.3	98	3	69	2	84	22.3	27.0	0.4	0.4	21	1
OCTUBRE		33.0	28	18.0	8	29.5	19.8	25.4	97	26	60	24	81	21.7	26.1	10.4	7.0	28	5
NOVIEMBRE		33.2	29	18.0	15	30.0	19.2	25.7	98	2	55	29	78	21.5	25.6	1.8	0.9	6	3
DICIEMBRE		34.2	10	19.0	1	30.8	20.2	26.6	98	20	55	18	77	22.0	26.5	26.9	14.9	18	3
VALOR ANUAL		34.2		17.2		29.5	20.7	25.7	100		55		84	22.7	27.7	1852.1	76.4		

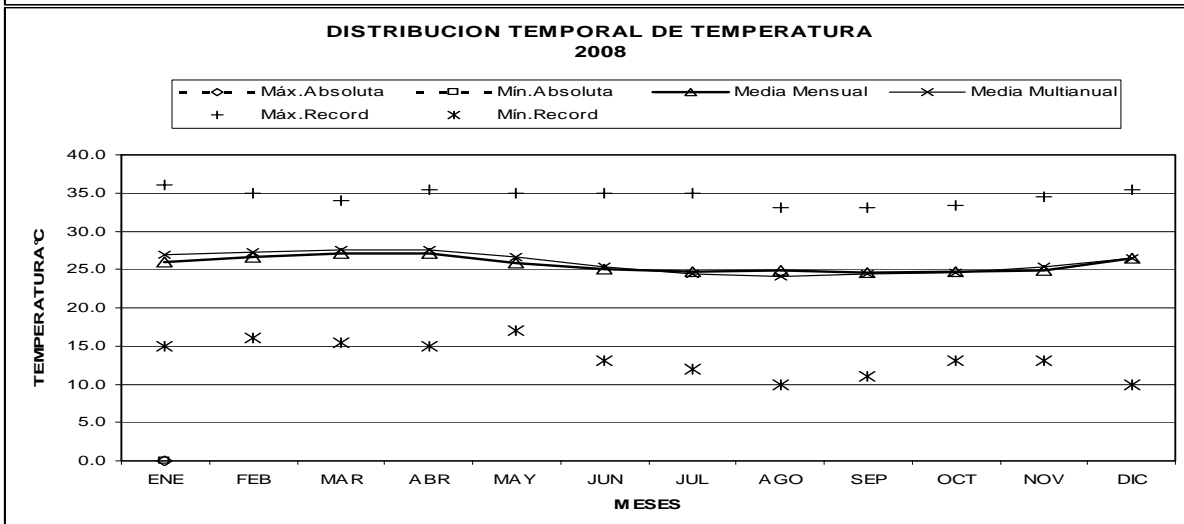
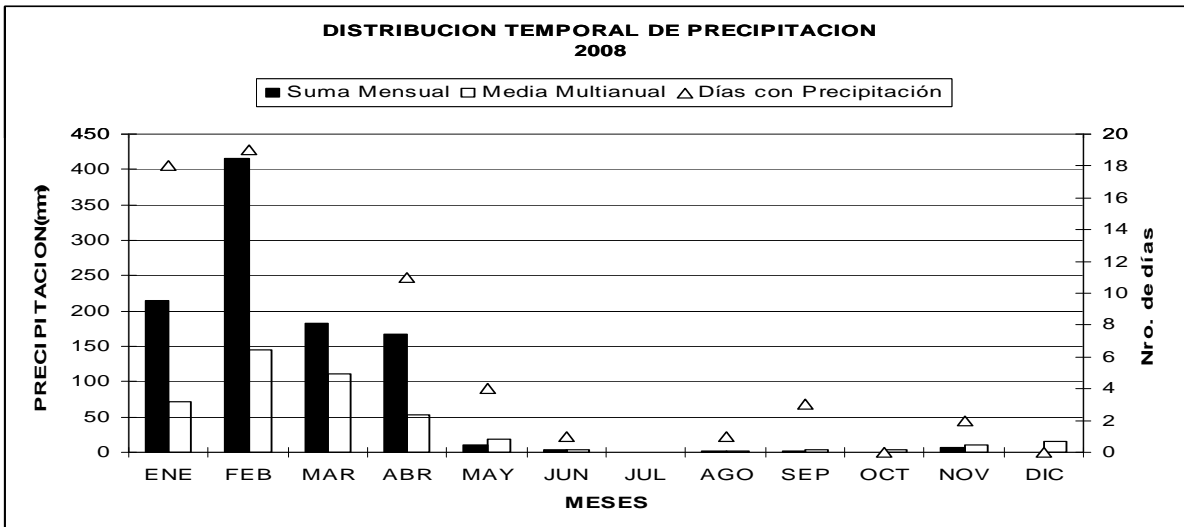
MES	EVAPORACION (mm)		NUBOSIDAD MEDIA (Octas)	VELOCIDAD MEDIA Y FRECUENCIAS DE VIENTO																Vel. Mayor Observada (m/s)	VELOCIDAD MEDIA (Km/h)		
	Suma Mensual	Máxima en 24hrs día		N (m/s) %	NE (m/s) %	E (m/s) %	SE (m/s) %	S (m/s) %	SW (m/s) %	W (m/s) %	NW (m/s) %	CALMA %	Nro OBS										
ENERO	66.0	5.0	13	2.5	4	0.0	0	0.0	0	1.5	2	1.7	3	4.7	3	1.7	3	1.0	2	82	93	8.0	SW
FEBRERO	99.0	8.2	26	2.0	3	1.0	5	0.0	0	1.3	5	1.7	7	4.0	3	3.1	13	1.0	1	63	87	8.0	W
MARZO	123.5	6.0	23	1.0	1	0.0	0	1.7	3	2.0	2	1.8	10	3.0	4	2.8	5	2.0	1	73	93	6.0	SW
ABRIL	118.8	6.0	5	2.0	3	0.0	0	0.0	0	2.0	2	1.7	7	2.7	3	2.1	9	0.0	0	76	90	4.0	W
MAYO	99.3	5.0	13	1.0	1	0.0	0	2.0	2	2.0	1	1.9	17	2.0	3	2.3	4	0.0	0	71	93	4.0	S
JUNIO	105.8	5.8	7	1.5	2	0.0	0	2.0	1	0.0	0	2.1	18	1.3	3	1.5	4	0.0	0	71	90	6.0	S
JULIO	107.0	5.0	28	0.0	0	0.0	0	0.0	0	1.5	4	2.2	27	2.0	3	1.0	1	0.0	0	65	93	6.0	S
AGOSTO	111.2	6.0	28	2.0	1	1.0	1	1.0	1	2.0	9	2.0	25	2.0	1	6.0	1	0.0	0	61	93	6.0	W
SEPTIEMBRE	117.1	7.0	17	1.0	1	0.0	0	2.0	3	1.8	13	1.7	17	4.0	2	2.0	1	0.0	0	62	90	6.0	SW
OCTUBRE	135.9	7.0	15	0.0	0	1.0	1	1.0	2	2.3	10	2.1	25	1.5	2	0.0	0	0.0	0	60	93	4.0	S
NOVIEMBRE	154.4	7.5	13	2.0	1	0.0	0	2.0	6	1.9	8	2.5	27	1.8	4	0.0	0	0.0	0	54	90	6.0	S
DICIEMBRE	157.1	7.5	1	2.7	3	1.0	1	1.8	5	2.3	3	2.2	15	2.5	2	0.0	0	0.0	0	70	93	4.0	S
VALOR ANUAL	1395.1	8.2		1.5	2	0.3	1	1.1	2	1.7	5	2.0	17	2.6	3	1.9	3	0.3	0	67		8.0	SW



M482 CHACRAS INAMHI

MES	HELIOFANIA (Horas)	TEMPERATURA DEL AIRE A LA SOMBRA (°C)					HUMEDAD RELATIVA (%)			PUNTO DE ROCIO (°C)	TENSION DE VAPOR (hPa)	PRECIPITACION(mm)			Número de días con precipitación
		ABSOLUTAS		M E D I A S			Máxima día	Mínima día	Media			Mensual	Máxima en 24hrs	día	
		Máxima día	Mínima día	Máxima	Mínima	Mensual									
ENERO				30.8		26.0			79	22.0	26.4	214.8	73.0	30	18
FEBRERO				31.3		26.6			81	22.9	28.1	416.3	80.8	20	19
MARZO				32.3		27.1			81	23.5	29.0	181.6			
ABRIL				33.0		27.1			79	22.8	27.8	167.0	91.0	12	11
MAYO				31.0	21.7	25.8			82	22.2	26.9	9.7	3.0	2	4
JUNIO				30.0		25.1			81	21.5	25.7	3.0	3.0	15	1
JULIO				30.1		24.8			78	20.7	24.4	0.0			
AGOSTO				29.2	20.8	24.9			78	20.5	24.3	2.1	2.1	10	1
SEPTIEMBRE				29.9	20.9	24.6			77	20.2	23.8	2.0	1.0	14	3
OCTUBRE				28.9	20.2	24.8			76	20.0	23.4	0.0	0.0	1	0
NOVIEMBRE				29.5		24.9			76	20.2	23.8	6.4	5.0	3	2
DICIEMBRE				31.6	21.6	26.4			70	20.3	24.0	0.0	0.0	1	0
VALOR ANUAL				30.6		25.7			78	21.4	25.6	1002.9			

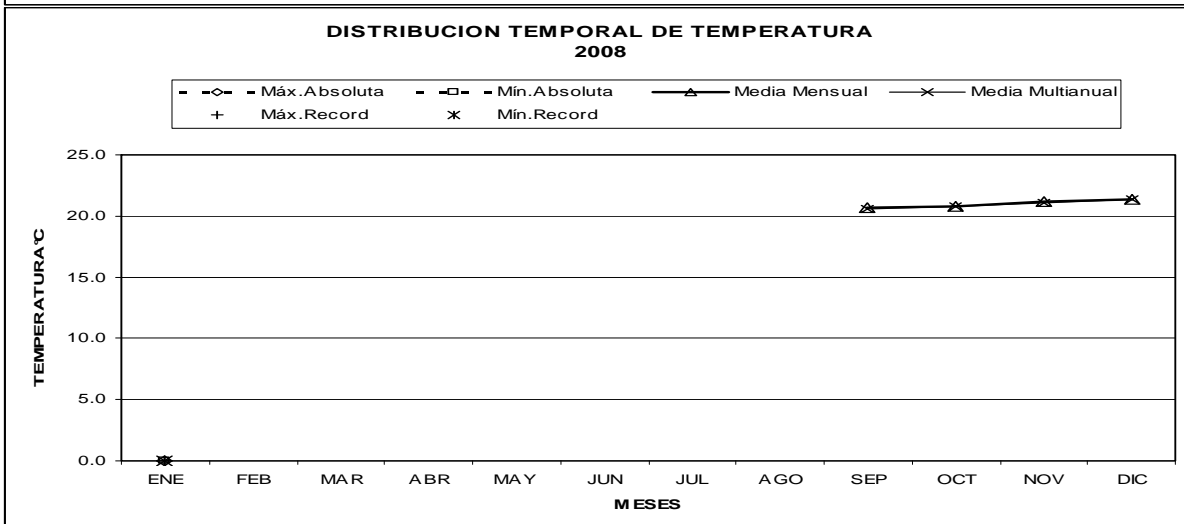
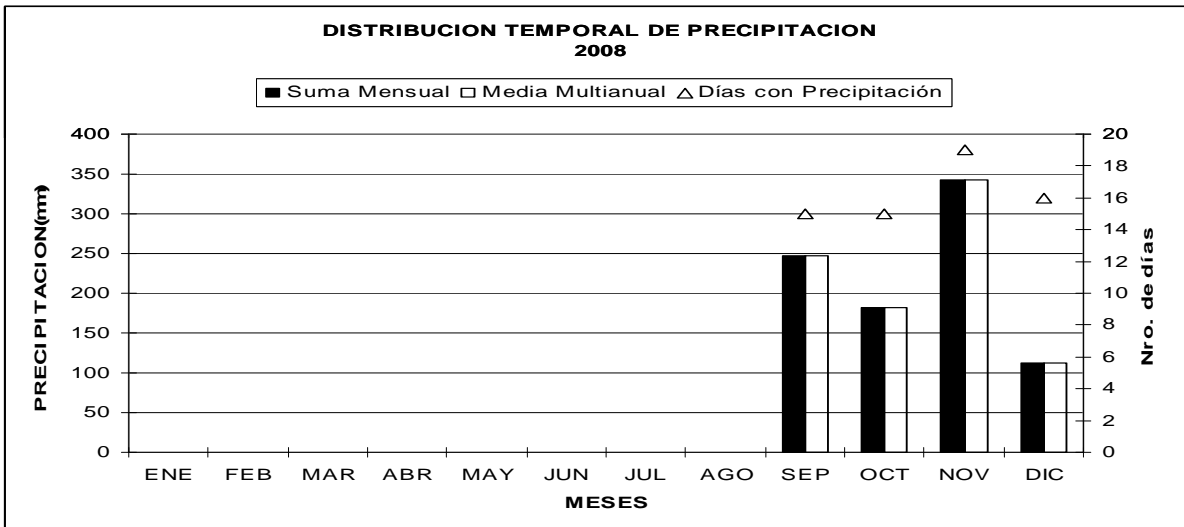
MES	EVAPORACION (mm)		NUBOSIDAD MEDIA (Octas)	VELOCIDAD MEDIA Y FRECUENCIAS DE VIENTO														Vel. Mayor Observada (m/s) DIR	VELOCIDAD MEDIA (Km/h)					
	Suma Mensual	Máxima en 24hrs día		N	NE	E	SE	S	SW	W	NW	CALMA	Nro OBS											
	(m/s)	%		(m/s)	%	(m/s)	%	(m/s)	%	(m/s)	%	(m/s)	%	(m/s)	%									
ENERO			5	2.9	57	0.0	0	2.2	11	0.0	0	2.0	2	0.0	0	2.7	3	0.0	0	27	93	6.0	N	1.2
FEBRERO			5																					1.0
MARZO			5																					1.0
ABRIL			5	2.3	36	0.0	0	2.1	16	0.0	0	2.0	2	0.0	0	2.0	13	0.0	0	33	90	4.0	N	1.1
MAYO			5																					0.9
JUNIO			4	2.3	54	0.0	0	2.0	13	0.0	0	2.0	2	0.0	0	2.0	3	0.0	0	27	90	4.0	N	0.9
JULIO			5																					1.0
AGOSTO			5	2.8	47	0.0	0	2.1	15	0.0	0	2.0	1	0.0	0	2.3	7	0.0	0	30	93	6.0	N	1.1
SEPTIEMBRE			5	2.7	57	0.0	0	2.3	7	0.0	0	2.0	1	0.0	0	3.0	7	0.0	0	29	90	6.0	N	1.3
OCTUBRE			5																					1.4
NOVIEMBRE			5																					1.4
DICIEMBRE			4	3.0	57	0.0	0	2.7	3	0.0	0	4.0	1	0.0	0	2.5	9	0.0	0	30	93	6.0	N	1.9
VALOR ANUAL			5																					1.0



MA14 MACAS SAN ISIDRO-PNS INAMHI

MES	HELIOFANIA (Horas)	TEMPERATURA DEL AIRE A LA SOMBRA (°C)					HUMEDAD RELATIVA (%)			PUNTO DE ROCIO (°C)	TENSION DE VAPOR (hPa)	PRECIPITACION(mm)			Número de días con precipitación				
		ABSOLUTAS		M E D I A S			Máxima día	Mínima día	Media			Suma Mensual	Máxima en 24hrs	día					
		Máxima día	Mínima día	Máxima	Mínima	Mensual													
ENERO																			
FEBRERO																			
MARZO																			
ABRIL																			
MAYO																			
JUNIO																			
JULIO																			
AGOSTO																			
SEPTIEMBRE						15.8	20.7	98	1	35	22	87	18.2	20.9	247.0	84.4	21	15	
OCTUBRE						26.0	14.5	20.8					85	18.0	20.8	181.5	32.3	13	15
NOVIEMBRE						26.8	15.9	21.2					88	19.0	22.1	342.8	76.5	25	19
DICIEMBRE							16.5	21.4					86	18.8	21.8	112.6	20.2	25	16
VALOR ANUAL																			

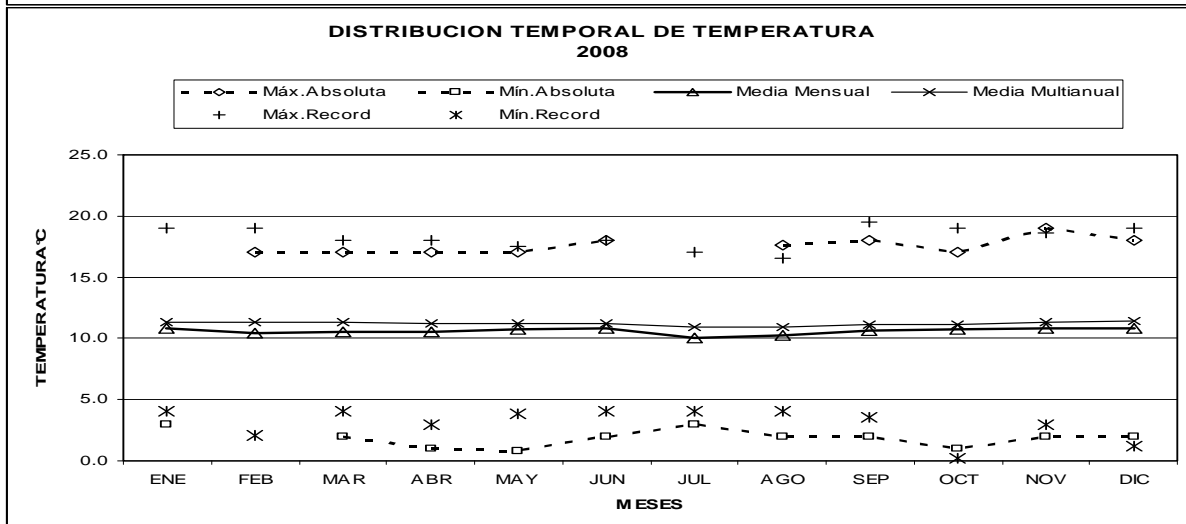
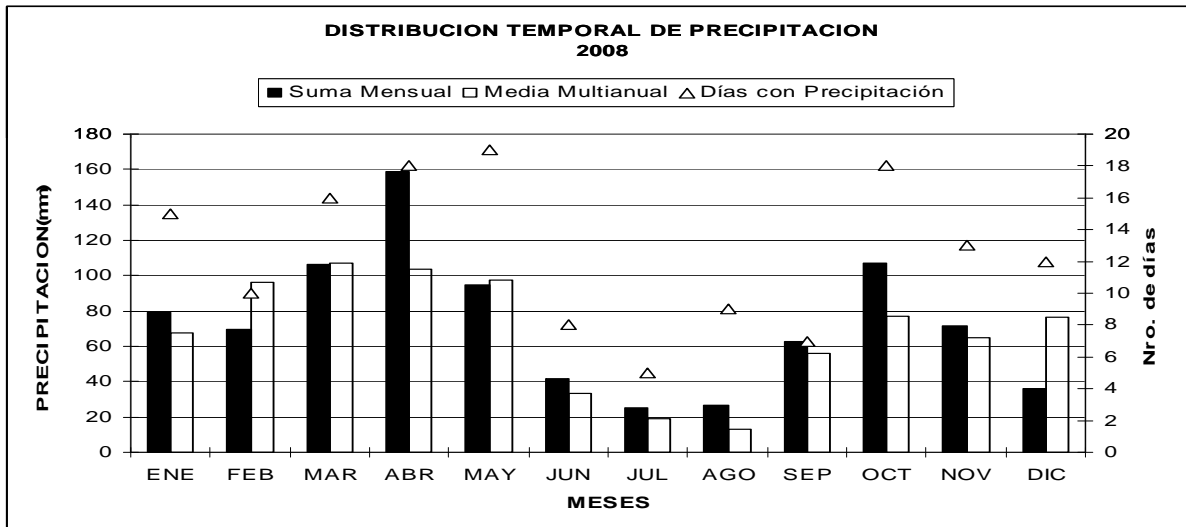
MES	EVAPORACION (mm)		NUBOSIDAD MEDIA (Octas)	VELOCIDAD MEDIA Y FRECUENCIAS DE VIENTO												Vel. Mayor Observada (m/s) DIR	VELOCIDAD MEDIA (Km/h)						
	Suma Mensual	Máxima en 24hrs día		N		NE		E		SE		S		SW				W		NW		CALMA	Nro OBS
	(m/s)	%		(m/s)	%	(m/s)	%	(m/s)	%	(m/s)	%	(m/s)	%	(m/s)	%			(m/s)	%	(m/s)	%	%	%
ENERO																							
FEBRERO																							
MARZO																							
ABRIL																							
MAYO																							
JUNIO																							
JULIO																							
AGOSTO																							
SEPTIEMBRE			5	0.0	0	2.0	2	2.0	2	2.4	16	2.0	1	2.0	1	0.0	0	0.0	0	78	90	4.0	SE
OCTUBRE			5	4.0	1	3.2	5	2.0	1	2.3	16	2.0	5	0.0	0	0.0	0	0.0	0	71	93	4.0	NE
NOVIEMBRE			5																				
DICIEMBRE			5																				
VALOR ANUAL																							



MA1V COTOPILALO CONVENIO INAMHI-CESA INAMHI

MES	HELIOFANIA (Horas)	TEMPERATURA DEL AIRE A LA SOMBRA (°C)					HUMEDAD RELATIVA (%)				PUNTO DE ROCIO (°C)	TENSION DE VAPOR (hPa)	PRECIPITACION(mm)			Número de días con precipitación		
		ABSOLUTAS		M E D I A S			Máxima día	Mínima día	Media	Mensual			Mensual	Máxima en				
		Máxima día	Mínima día	Máxima	Mínima	Mensual								24hrs	día			
ENERO			3.0	11	15.9	6.0	10.8	98	4	65	16	87	8.6	11.2	78.8	16.0	25	15
FEBRERO		17.0	7		15.7	5.3	10.4	98	1	65	8	88	8.4	11.0	69.3	19.2	24	10
MARZO		17.0	27	2.0	15.5	5.1	10.5	99	24	68	16	88	8.5	11.1	106.6	28.0	30	16
ABRIL		17.0	28	1.0	15.5	5.3	10.5	98	3	69	17	88	8.5	11.2	158.7	23.6	9	18
MAYO		17.0	6	0.8	15.4	4.8	10.7	98	3	73	6	88	8.7	11.3	94.9	14.5	27	19
JUNIO		18.0	13	2.0	15.9	5.4	10.8	98	1	70	5	86	8.5	11.2	41.4	10.0	19	8
JULIO				3.0	15.2	4.9	10.0	98	10	70	27	87	8.0	10.8	24.9	11.2	31	5
AGOSTO		17.6	13	2.0	15.3	4.8	10.2	98	1	64	3	87	8.1	10.9	26.3	7.1	22	9
SEPTIEMBRE		18.0	24	2.0	15.8	5.4	10.6	99	10	64	20	87	8.5	11.1	62.7	16.4	27	7
OCTUBRE		17.0	2	1.0	15.8	5.2	10.7	98	4	64	10	87	8.5	11.2	107.0	15.0	28	18
NOVIEMBRE		19.0	24	2.0	16.3	4.6	10.8	98	1	71	4	85	8.3	11.1	71.5	21.0	5	13
DICIEMBRE		18.0	21	2.0	16.3	4.8	10.8	99	5	63	1	86	8.4	11.1	36.3	6.4	4	12
VALOR ANUAL					15.7	5.1	10.6	99		63		87	8.4	11.1	878.4	28.0		

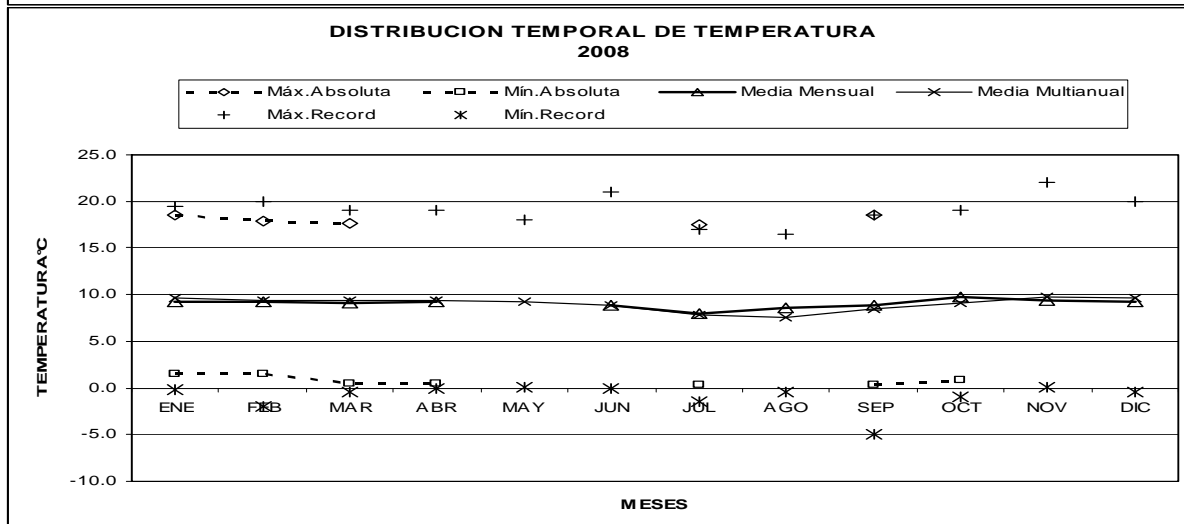
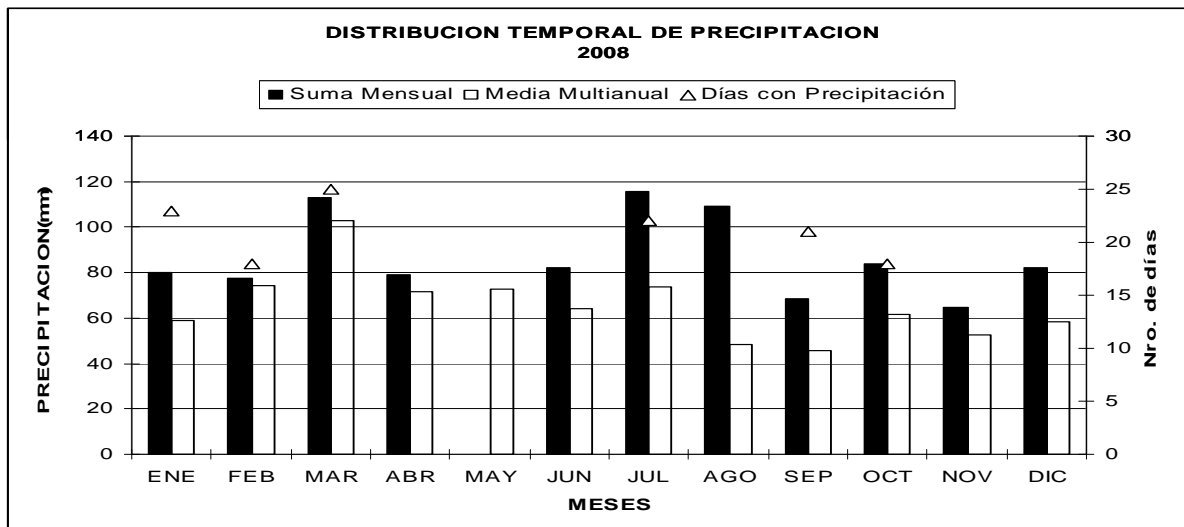
MES	EVAPORACION (mm)		NUBOSIDAD MEDIA (Octas)	VELOCIDAD MEDIA Y FRECUENCIAS DE VIENTO												Vel. Mayor Observada (m/s)	VELOCIDAD MEDIA (Km/h)						
	Suma Mensual	Máxima en 24hrs día		N		NE		E		SE		S		SW				W		NW		CALMA	Nro OBS
	(m/s)	%		(m/s)	%	(m/s)	%	(m/s)	%	(m/s)	%	(m/s)	%	(m/s)	%			(m/s)	%	(m/s)	%		
ENERO				0.0	0	0.0	0	2.7	7	4.6	50	0.0	0	0.0	0	3.6	18	5.8	22	4	93	18.0	NW
FEBRERO				0.0	0	0.0	0	0.0	0	5.7	52	0.0	0	0.0	0	4.3	22	4.9	20	7	87	16.0	NW
MARZO				0.0	0	0.0	0	0.0	0	4.3	42	0.0	0	0.0	0	4.9	23	5.3	20	15	93	16.0	SE
ABRIL				0.0	0	0.0	0	0.0	0	4.9	44	0.0	0	0.0	0	4.3	24	4.1	19	12	90	14.0	SE
MAYO				0.0	0	0.0	0	0.0	0	4.7	58	0.0	0	0.0	0	4.7	16	3.1	16	10	93	14.0	SE
JUNIO				0.0	0	0.0	0	0.0	0	5.0	73	0.0	0	0.0	0	2.0	2	3.0	9	16	90	14.0	SE
JULIO				0.0	0	0.0	0	0.0	0	5.2	73	0.0	0	0.0	0	2.3	8	2.7	3	16	93	14.0	SE
AGOSTO				0.0	0	2.0	1	0.0	0	4.3	77	0.0	0	0.0	0	4.0	5	3.4	8	9	93	20.0	SE
SEPTIEMBRE				0.0	0	0.0	0	0.0	0	4.1	70	0.0	0	0.0	0	2.9	17	3.0	4	9	90	12.0	SE
OCTUBRE				0.0	0	0.0	0	2.0	1	3.8	55	0.0	0	0.0	0	2.5	25	2.6	11	9	93	6.0	SE
NOVIEMBRE				0.0	0	0.0	0	0.0	0	5.4	28	0.0	0	0.0	0	5.5	44	5.7	21	7	90	20.0	W
DICIEMBRE				0.0	0	0.0	0	0.0	0	4.6	34	0.0	0	0.0	0	5.7	25	6.5	30	11	93	16.0	NW
VALOR ANUAL				0.0	0	0.2	0	0.4	1	4.7	55	0.0	0	0.0	0	3.9	19	4.2	15	10		20.0	SE



MA1Y CALAMACA CONVENIO INAMHI HCPT INAMHI

MES	HELIOFANIA (Horas)	TEMPERATURA DEL AIRE A LA SOMBRA (°C)						HUMEDAD RELATIVA (%)				PUNTO DE ROCIO (°C)	TENSION DE VAPOR (hPa)	PRECIPITACION(mm)			Número de días con precipitación		
		ABSOLUTAS		M E D I A S		Mensual	Máxima día	Mínima día	Media	Máxima día	Mínima día			Mensual	Máxima en 24hrs	día			
		Máxima	Mínima	Máxima	Mínima														
ENERO		18.5	2	1.5	7	13.3	4.2	9.3	98	14	75	18	90	7.7	10.6	80.3	15.5	9	23
FEBRERO		17.9	7	1.5	8	14.0	3.9	9.3	98	3	77	24	90	7.8	10.7	77.6	22.4	19	18
MARZO		17.6	7	0.5	1	13.4	3.9	9.1	98	3	71	16	90	7.5	10.5	113.0	20.6	5	25
ABRIL				0.4	6	13.7	3.6	9.2					89	7.6	10.5	78.8			
MAYO																			
JUNIO						13.2	3.9	8.9					90	7.4	10.4	82.3			
JULIO		17.5	5	0.3	26	11.2	3.3	8.0	100	20	71	17	91	6.6	9.8	115.7	14.2	8	22
AGOSTO						12.3	3.4	8.6					89	6.9	10.1	109.1			
SEPTIEMBRE		18.5	18	0.3	13	12.8	3.3	8.8	99	16	77	22	91	7.3	10.4	68.6	7.6	8	21
OCTUBRE				0.8	4	15.3	4.1	9.8	100	30	71	18	89	8.1	11.0	83.9	12.2	5	18
NOVIEMBRE						14.0	4.2	9.4					90	7.9	10.8	64.9			
DICIEMBRE						13.7	4.0	9.2					90	7.6	10.6	82.1			
VALOR ANUAL																			

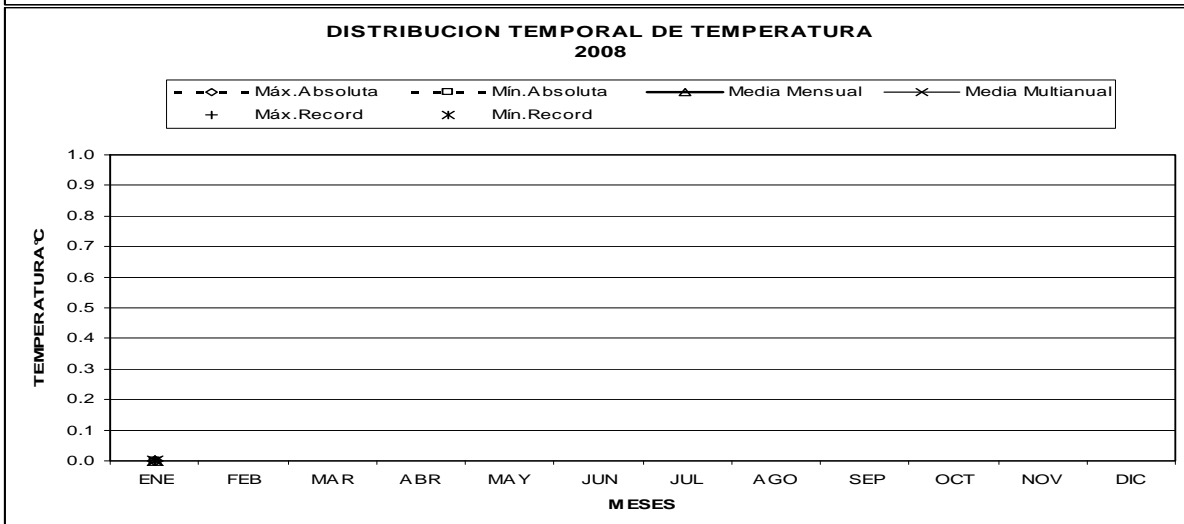
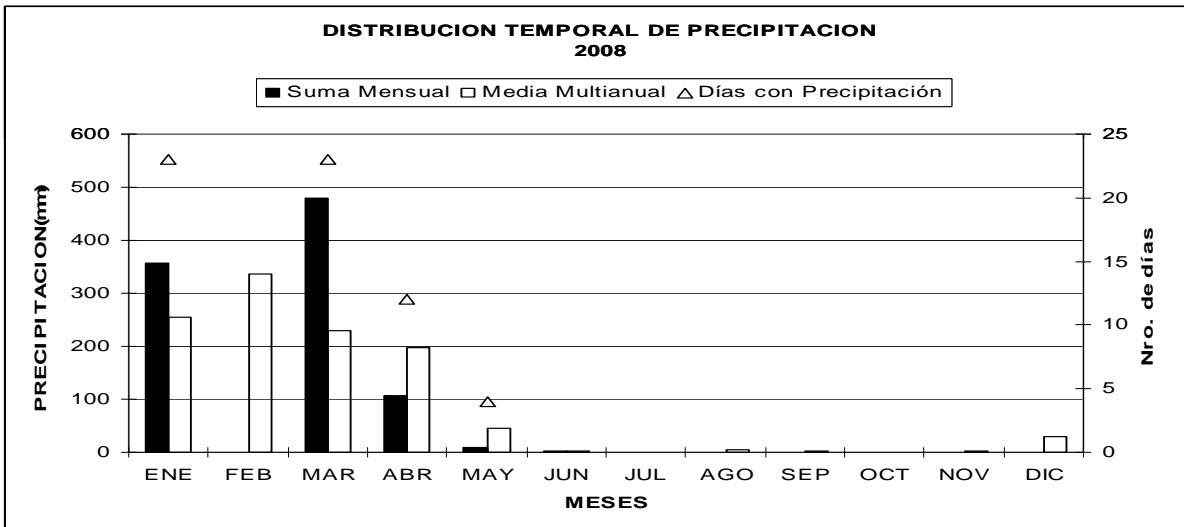
MES	EVAPORACION (mm)		NUBOSIDAD MEDIA (Octas)	VELOCIDAD MEDIA Y FRECUENCIAS DE VIENTO												Vel. Mayor Observada (m/s)	VELOCIDAD MEDIA (Km/h)							
	Suma Mensual	Máxima en 24hrs		N	NE	E	SE	S	SW	W	NW	CALMA	Nro OBS											
	(m/s)	(%)		(m/s)	(%)	(m/s)	(%)	(m/s)	(%)	(m/s)	(%)	(m/s)	(%)	(m/s)	(%)			(%)						
ENERO	24.2	3.0	2	6	14.3	24	0.0	0	10.4	5	0.0	0	8.7	48	0.0	0	15.0	23	0.0	0	93	20.0	S	
FEBRERO	28.6	3.0	6	6	12.1	25	0.0	0	15.0	5	0.0	0	7.2	44	0.0	0	14.3	26	0.0	0	87	20.0	N	
MARZO	23.6	2.0	15	7	15.8	22	0.0	0	2.7	3	0.0	0	7.9	46	0.0	0	15.8	29	0.0	0	93	20.0	W	
ABRIL	31.2			6																				
MAYO																								
JUNIO	25.4			6																				
JULIO	16.9	2.0	18	7	14.6	30	0.0	0	12.3	8	0.0	0	7.0	30	0.0	0	14.7	32	0.0	0	93	20.0	N	
AGOSTO	27.9			7																				
SEPTIEMBRE	31.1	3.0	25	6	12.8	28	0.0	0	20.0	1	0.0	0	7.7	47	0.0	0	13.6	24	0.0	0	90	20.0	N	
OCTUBRE	41.2	3.0	1	6	9.1	19	0.0	0	11.5	4	0.0	0	7.9	39	0.0	0	9.1	37	0.0	0	1	93	20.0	N
NOVIEMBRE	35.7			5																				
DICIEMBRE	24.9			6																				
VALOR ANUAL																								



MA2E PLAN AMERICA - DAULE CEDEGE

MES	HELIOFANIA (Horas)	TEMPERATURA DEL AIRE A LA SOMBRA (°C)					HUMEDAD RELATIVA (%)			PUNTO DE ROCIO (°C)	TENSION DE VAPOR (hPa)	PRECIPITACION(mm)			Número de días con precipitación	
		ABSOLUTAS		M E D I A S			Máxima día	Mínima día	Media			Mensual	Máxima en 24hrs	día		
		Máxima día	Mínima día	Máxima	Mínima	Mensual										
ENERO												356.0	60.0	27	23	
FEBRERO																
MARZO												478.7	120.8	17	23	
ABRIL												106.5	27.2	28	12	
MAYO												9.8	5.0	15	4	
JUNIO												2.7				
JULIO																
AGOSTO																
SEPTIEMBRE																
OCTUBRE																
NOVIEMBRE																
DICIEMBRE																
VALOR ANUAL																

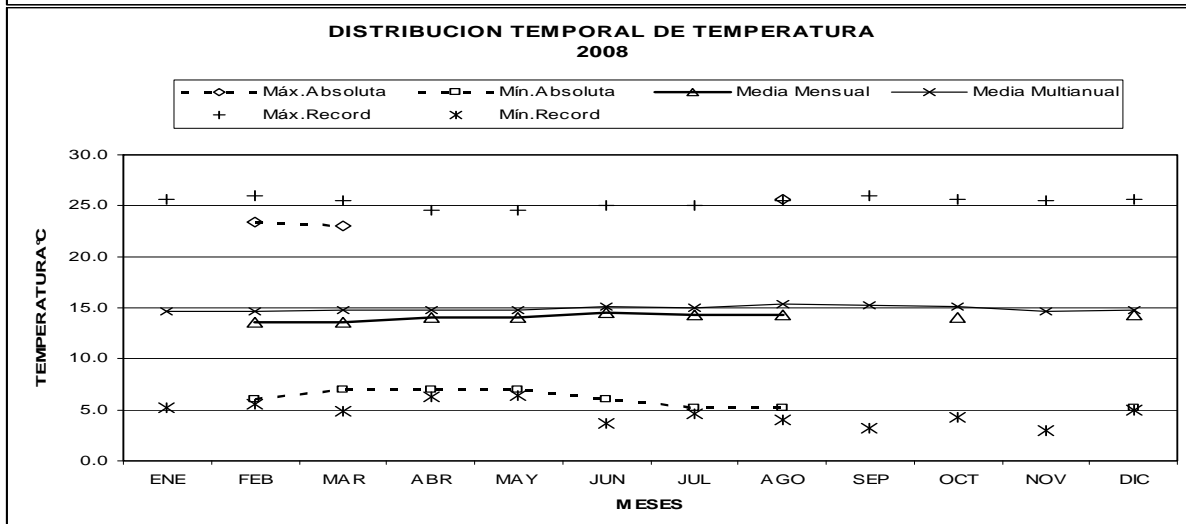
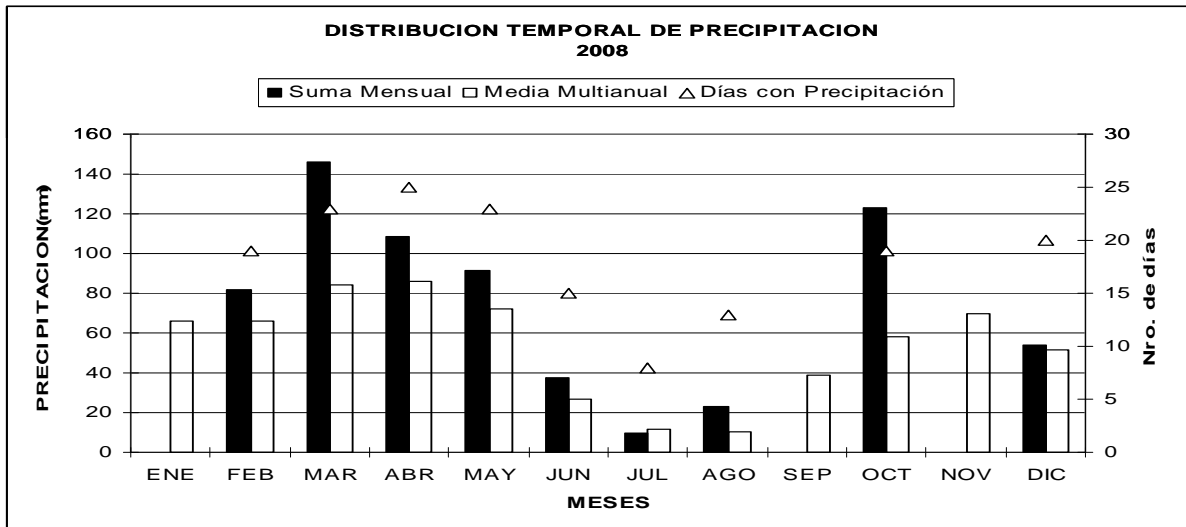
MES	EVAPORACION (mm)		NUBOSIDAD MEDIA (Octas)	VELOCIDAD MEDIA Y FRECUENCIAS DE VIENTO												Vel. Mayor Observada (m/s) DIR	VELOCIDAD MEDIA (Km/h)
	Suma Mensual	Máxima en 24hrs día		N	NE	E	SE	S	SW	W	NW	CALMA	Nro OBS				
	(m/s)	%		(m/s)	%	(m/s)	%	(m/s)	%	(m/s)	%	(m/s)	%	(m/s)	%		
ENERO																	2.4
FEBRERO																	2.9
MARZO																	2.6
ABRIL																	3.0
MAYO																	3.3
JUNIO																	
JULIO																	
AGOSTO																	
SEPTIEMBRE																	
OCTUBRE																	
NOVIEMBRE																	
DICIEMBRE																	
VALOR ANUAL																	



MA2T TOMALON-TABACUNDO INAMHI

MES	HELIOFANIA (Horas)	TEMPERATURA DEL AIRE A LA SOMBRA (°C)						HUMEDAD RELATIVA (%)				PUNTO DE ROCIO (°C)	TENSION DE VAPOR (hPa)	PRECIPITACION(mm)			Número de días con precipitación		
		ABSOLUTAS		M E D I A S				Máxima día	Mínima día	Media	Mensual			Mensual	Máxima en 24hrs	día			
		Máxima	día	Máxima	Mínima	Mensual													
ENERO	147.2																		
FEBRERO	131.3	23.4	6	6.0	9	20.3	8.4	13.6			75	8.2	11.1	82.0	16.9	19	19		
MARZO	125.0	23.0	23	7.0	12	20.0	8.7	13.6	100	31	31	25	77	8.9	11.5	145.9	26.0	30	23
ABRIL	157.1			7.0	5	20.3	9.4	14.0	100	14	31	5	77	9.1	11.8	108.4	18.3	11	25
MAYO	140.8			7.0	3	20.5	9.1	14.1	100	1	20	10	74	8.5	11.3	91.7	13.1	21	23
JUNIO	183.4			6.0	5	21.4	8.3	14.5	100	20	27	13	66	7.1	10.3	37.8	14.6	19	15
JULIO	170.0			5.2	31	21.2	8.4	14.3	99	3	26	18	59	5.0	8.9	9.5	7.6	8	8
AGOSTO	162.2	25.6	17	5.2	17	21.8	8.3	14.3	100	29	18	17	61	5.4	9.3	22.8	7.9	24	13
SEPTIEMBRE	171.1																		
OCTUBRE	146.2					21.5	8.2	14.0	100	5	27	30	71	7.6	10.6	123.0	17.8	6	19
NOVIEMBRE	152.2																		
DICIEMBRE	159.8			5.2	4	22.1	9.0	14.3	100	12	21	10	72	8.0	10.9	53.9	9.1	1	20
VALOR ANUAL	1846.3																		

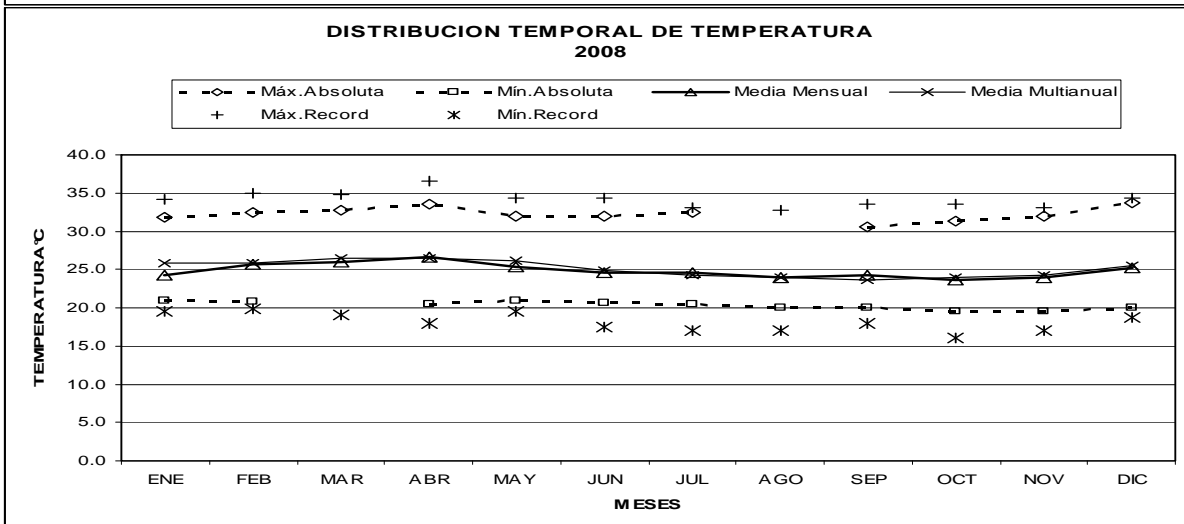
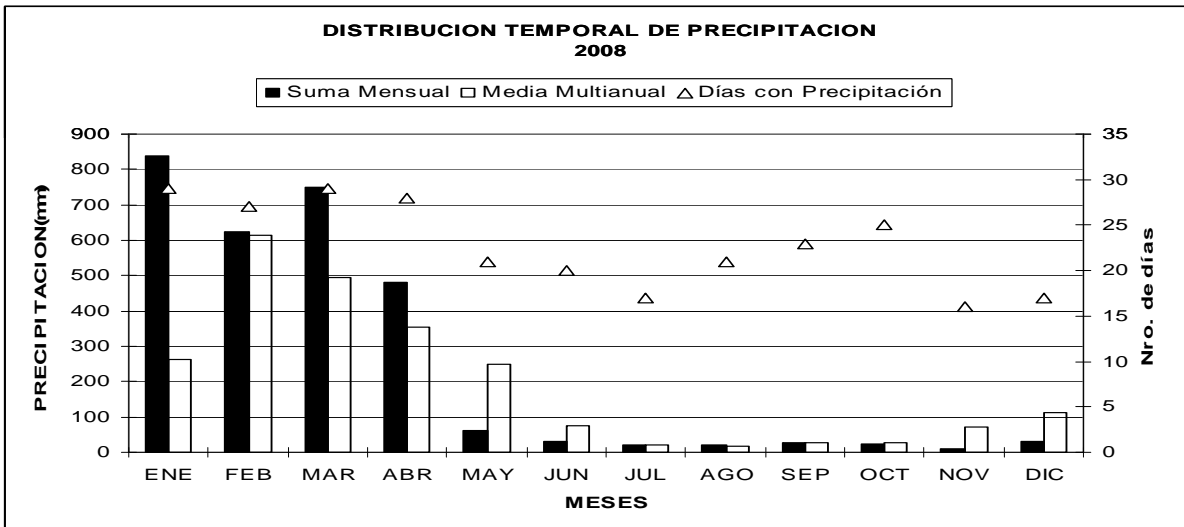
MES	EVAPORACION (mm)		NUBOSIDAD MEDIA (Octas)	VELOCIDAD MEDIA Y FRECUENCIAS DE VIENTO												Vel. Mayor Observada (m/s) DIR	VELOCIDAD MEDIA (Km/h)										
	Suma	Máxima en 24hrs		N (m/s) %	NE (m/s) %	E (m/s) %	SE (m/s) %	S (m/s) %	SW (m/s) %	W (m/s) %	NW (m/s) %	CALMA %	Nro OBS														
	Mensual	día																									
ENERO	75.1	3.9	18	6																							
FEBRERO	71.9	3.0	1	7	1.3	12	2.4	18	4.7	3	0.0	0	0.0	0	3.9	20	1.8	39	2.0	1	7	93	6.0	W	3.3		
ABRIL	66.5	4.8	13	7	2.1	9	2.9	13	6.8	6	11.0	2	1.0	1	2.8	19	1.8	37	1.3	4	9	90	12.0	SE	3.6		
MAYO	68.5	4.0	8	6	1.4	8	2.7	24	5.1	8	8.5	4	0.0	0	2.8	12	2.2	29	2.5	7	10	93	10.0	SE	3.7		
JUNIO	77.8	3.2	1	5	1.7	8	2.2	22	6.3	18	7.0	7	0.0	0	3.3	12	2.2	27	2.3	4	2	90	14.0	E	4.3		
JULIO	92.5	3.9	16	5	2.0	14	2.4	13	5.7	30	7.3	7	0.0	0	2.9	13	1.9	14	2.3	3	7	93	10.0	SE	4.5		
AGOSTO	90.8	4.0	6	5	1.2	10	2.7	24	5.8	13	6.6	11	0.0	0	3.7	10	2.0	28	1.7	3	2	93	10.0	SE	4.0		
SEPTIEMBRE																											
OCTUBRE	69.0	3.0	1	6	1.6	13	2.4	27	4.3	11	6.0	1	0.0	0	3.0	12	1.9	24	3.0	5	8	93	8.0	E	2.6		
NOVIEMBRE																											
DICIEMBRE	86.5	8.0	26	6	1.7	7	2.2	14	6.0	2	8.0	1	2.0	1	3.7	26	2.0	31	2.5	2	16	93	8.0	SE	2.5		
VALOR ANUAL																											



MA2U INGENIO AZTRA (LA TRONCAL) INAMHI

MES	HELIOFANIA (Horas)	TEMPERATURA DEL AIRE A LA SOMBRA (°C)						HUMEDAD RELATIVA (%)				PUNTO DE ROCIO (°C)	TENSION DE VAPOR (hPa)	PRECIPITACION(mm)			Número de días con precipitación	
		ABSOLUTAS		M E D I A S		Mensual	Máxima día	Mínima día	Media	Máxima día	Mínima día			Media	Mensual	Máxima en 24hrs		día
		Máxima	Mínima	Máxima	Mínima													
ENERO		31.8	21	21.0	9	27.5	21.8	24.3				22.2	26.8	837.8	115.0	22	29	
FEBRERO		32.5	26	20.8	1	29.7	22.3	25.7				22.4	27.1	625.5	124.7	17	27	
MARZO		32.7	7			30.7	22.6	26.0				22.7	27.6	749.0	104.0	29	29	
ABRIL		33.5	17	20.5	15	31.2	22.9	26.6				22.8	27.7	479.3	112.3	24	28	
MAYO		32.0	10	21.0	19	28.8	22.1	25.3				22.2	26.8	62.4	20.4	28	21	
JUNIO		32.0	11	20.6	13	28.0	21.6	24.5				21.7	26.0	31.4	6.9	24	20	
JULIO		32.5	4	20.5	3	27.8	21.4	24.5				21.2	25.2	20.6	3.8	24	17	
AGOSTO				20.0	25	27.6	21.0	24.0				21.1	25.0	21.1	5.2	17	21	
SEPTIEMBRE		30.6	17	20.0	28	28.3	21.0	24.3				21.3	25.4	27.2	3.6	21	23	
OCTUBRE		31.4	3	19.5	9	27.3	20.5	23.7				20.9	24.7	23.7	4.5	22	25	
NOVIEMBRE		32.0	24	19.5	26	28.0	20.7	24.0				20.5	24.1	9.2	2.2	6	16	
DICIEMBRE		33.7	9	20.0	5	29.2	21.6	25.2				21.1	25.1	30.0	7.0	27	17	
VALOR ANUAL						28.7	21.6	24.8				21.7	26.0	2917.2	124.7			

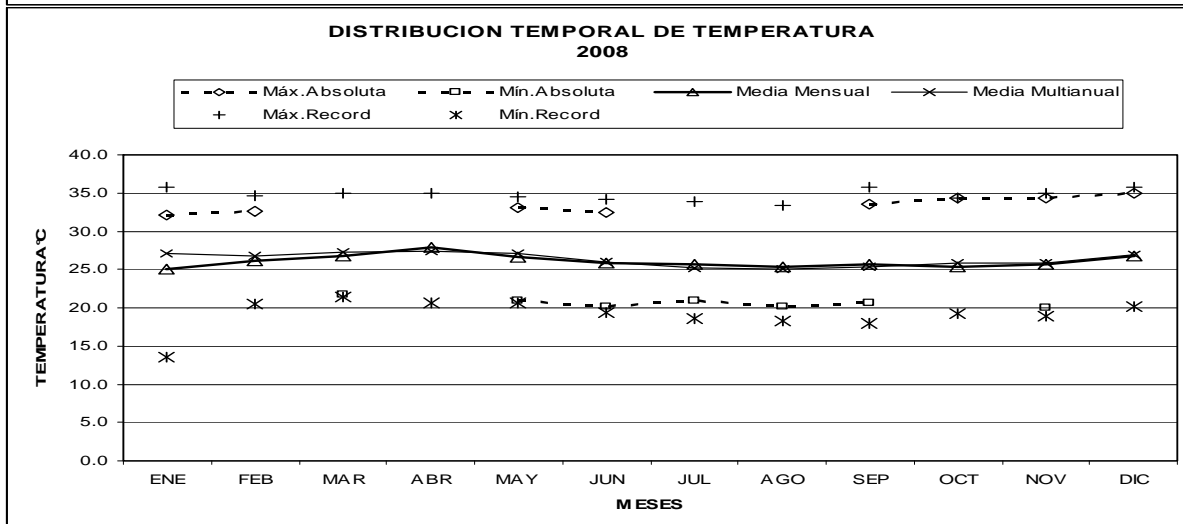
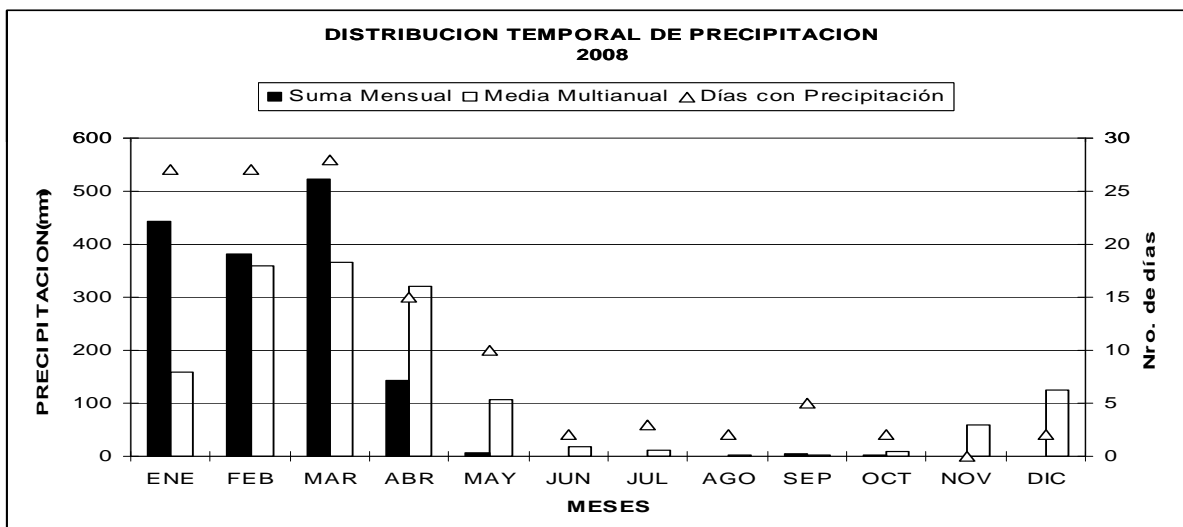
MES	EVAPORACION (mm)		NUBOSIDAD MEDIA (Octas)	VELOCIDAD MEDIA Y FRECUENCIAS DE VIENTO																Vel. Mayor Observada (m/s) DIR	VELOCIDAD MEDIA (Km/h)					
	Suma Mensual	Máxima en 24hrs día		N	NE	E	SE	S	SW	W	NW	CALMA	Nro OBS													
	(m/s)	%		(m/s)	%	(m/s)	%	(m/s)	%	(m/s)	%	(m/s)	%	(m/s)	%	(m/s)	%									
ENERO	48.8	3.8	21	8	2.4	5	2.6	22	2.8	37	3.1	16	2.8	5	0.0	0	2.3	4	3.0	2	9	93	5.0	E	1.7	
FEBRERO	82.7	4.8	17	8	3.5	5	2.9	18	2.7	37	3.0	15	3.3	14	3.3	3	3.5	5	3.0	2	1	87	6.0	S	2.2	
MARZO	114.5	5.8	27	7	3.6	14	2.9	11	2.9	30	3.1	24	3.8	14	4.5	2	3.7	3	3.0	2	0	93	6.0	N	2.4	
ABRIL	116.7			7	2.6	14	2.9	11	2.8	40	3.3	22	3.7	7	5.0	3	4.0	2	0.0	0	0	90	8.0	SW	2.3	
MAYO	72.4	4.6	13	8	2.6	5	2.8	5	2.4	20	2.8	22	2.8	44	2.5	2	0.0	0	0.0	0	1	93	6.0	S	2.0	
JUNIO	60.2	4.6	11	8	4.0	3	3.0	7	2.2	23	2.5	22	2.8	37	3.0	3	2.0	1	3.0	1	2	90	6.0	S	1.9	
JULIO	63.5	4.6	4	8																						1.9
AGOSTO	60.7	4.3	19	8	2.5	2	2.0	1	2.5	30	2.4	39	2.7	20	3.3	3	2.0	1	2.5	2	1	93	6.0	S	1.8	
SEPTIEMBRE	66.4	4.0	22	8	0.0	0	2.4	6	2.8	28	2.9	37	2.7	21	0.0	0	2.8	4	2.0	1	3	90	4.0	E	2.0	
OCTUBRE	57.3	3.6	3	8	4.0	1	2.5	4	2.5	20	2.5	30	2.5	36	0.0	0	2.0	2	3.0	1	5	93	4.0	S	2.0	
NOVIEMBRE	65.2	4.7	24	8	2.0	1	3.0	4	2.4	30	2.6	27	2.6	27	3.3	4	2.0	1	2.0	1	4	90	6.0	S	1.8	
DICIEMBRE	80.4	5.6	17	8	4.0	1	3.3	4	2.7	54	2.7	19	2.9	11	4.3	4	3.2	5	0.0	0	1	93	6.0	E	2.1	
VALOR ANUAL	888.8			8																						2.0



MA2V GUAYAQUIL U.ESTATAL (RADIO SONDA) INAMHI

MES	HELIOFANIA (Horas)	TEMPERATURA DEL AIRE A LA SOMBRA (°C)						HUMEDAD RELATIVA (%)				PUNTO DE ROCIO (°C)	TENSION DE VAPOR (hPa)	PRECIPITACION(mm)			Número de días con precipitación
		ABSOLUTAS		M E D I A S				Máxima día	Mínima día	Media	Mensual			Mensual	Máxima en 24hrs	día	
		Máxima	Mínima	Máxima	Mínima	Mensual											
ENERO	30.3	32.2	21	28.8	22.6	25.1	98	8	59	7	84	22.2	26.7	443.7	65.6	28	27
FEBRERO	54.3	32.6	19	30.6	22.7	26.1	99	25	54	9	81	22.4	27.1	381.8	81.5	14	27
MARZO	88.2		21.7	31.2	23.5	26.8	98	14	50	20	81	23.1	28.4	521.7	107.5	4	28
ABRIL	150.7			32.4	23.7	27.9	96	25	43	17	74	22.5	27.3	143.2	66.0	28	15
MAYO	102.1	33.1	9	30.9	22.1	26.6	97	19	55	13	76	21.9	26.2	7.0	4.2	18	10
JUNIO	65.9	32.5	9	30.0	21.6	25.8					75	20.9	24.8	1.1	1.0	21	2
JULIO	51.8		20.9	29.7	21.8	25.6					75	20.6	24.2	0.7	0.5	23	3
AGOSTO	68.5		20.2	30.3	21.6	25.4	95	10	50	28	74	20.3	23.8	0.8	0.7	17	2
SEPTIEMBRE	77.6	33.6	9	30.6	21.5	25.6	91	22	50	21	72	20.0	23.4	3.7	2.7	21	5
OCTUBRE	95.0	34.3	28	30.6	20.9	25.3	90	1	45	28	72	19.6	22.8	1.7	1.0	5	2
NOVIEMBRE	136.4	34.4	29	31.5	21.5	25.7	87	11	46	24	69	19.3	22.4	0.0	0.0	1	0
DICIEMBRE	122.3	35.0	9	32.3	22.6	26.7	89	6	41	18	66	19.5	22.7	1.1	0.8	20	2
VALOR ANUAL	1043.1			30.7	22.2	26.1					74	21.0	25.0	1506.5	107.5		

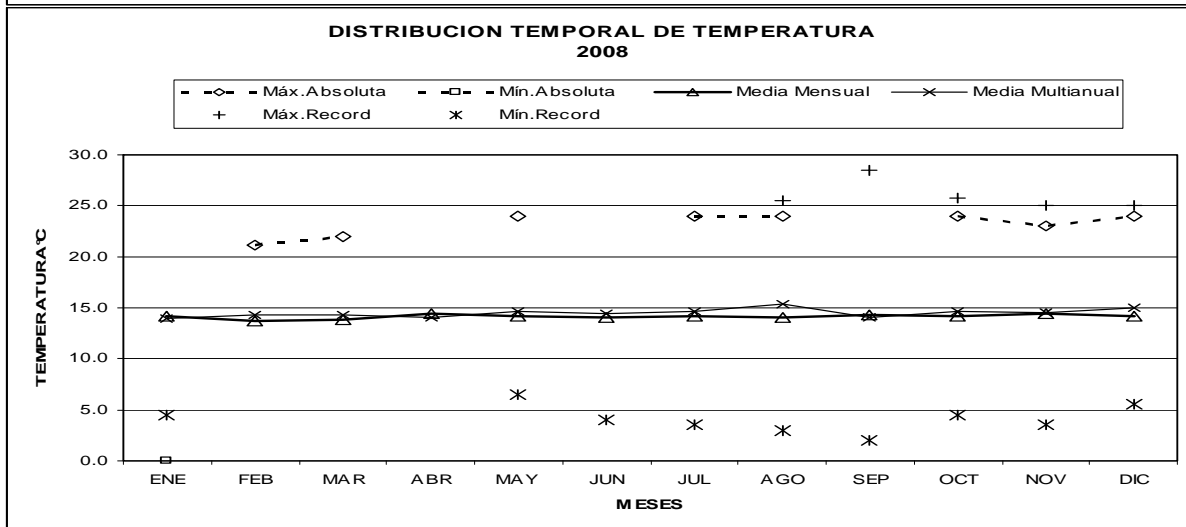
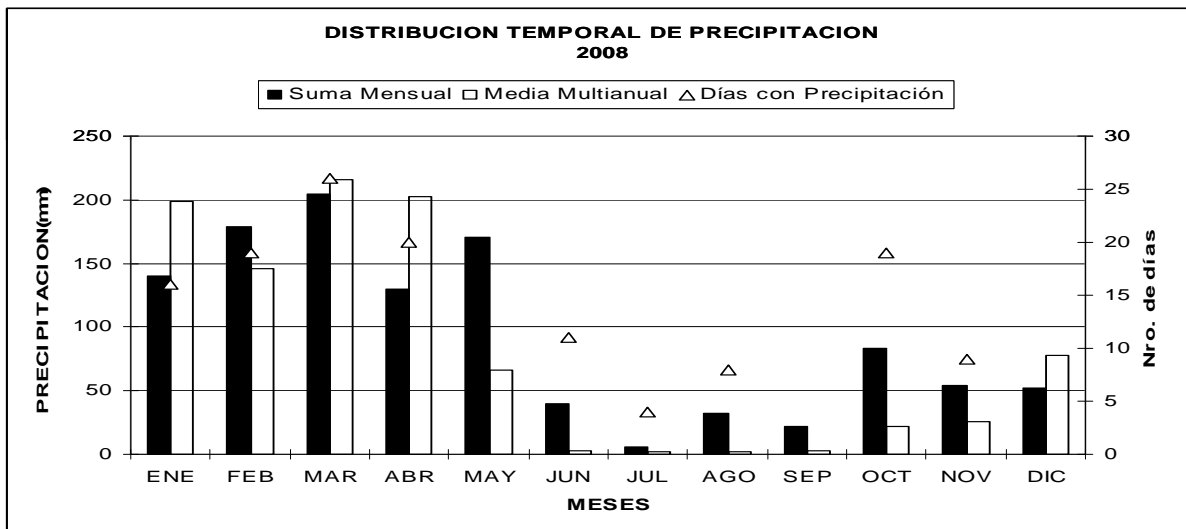
MES	EVAPORACION (mm)			NUBOSIDAD MEDIA (Octas)	VELOCIDAD MEDIA Y FRECUENCIAS DE VIENTO																Vel.Mayor Observada (m/s)	VELOCIDAD MEDIA (Km/h)					
	Suma Mensual	Máxima en 24hrs	en día		N	NE	E	SE	S	SW	W	NW	CALMA	Nro OBS													
	(m/s)	%	(m/s)		%	(m/s)	%	(m/s)	%	(m/s)	%	(m/s)	%	(m/s)	%	(m/s)	%										
ENERO	66.1	13.8	23	8	1.0	14	1.1	32	1.0	8	1.0	2	1.0	10	1.2	25	1.0	4	1.0	4	1	93	3.0	SW	0.2		
FEBRERO	92.5			7	1.0	16	1.1	22	1.1	9	1.2	7	1.0	9	1.6	28	2.0	5	1.0	3	1	87	4.0	SW	0.2		
MARZO	96.8	5.7	15	7	1.0	9	1.0	19	1.0	12	1.0	5	1.3	4	1.4	36	1.0	5	1.0	7	3	93	3.0	SW	0.1		
ABRIL	138.1	8.7	18	6	1.0	10	1.2	19	1.2	11	1.1	9	1.1	11	1.4	29	1.0	8	1.5	2	1	90	3.0	SW	0.2		
MAYO	136.7	7.8	18	6																							0.5
JUNIO	121.8	6.5	9	7	0.0	0	1.0	4	1.4	6	1.0	6	1.3	22	1.3	56	1.3	4	0.0	0	2	90	3.0	SW	0.5		
JULIO	109.9	5.7	28	7																							0.5
AGOSTO	125.7	6.6	19	7	1.0	1	1.0	3	1.3	3	1.3	16	1.4	31	1.4	42	1.0	1	0.0	0	2	93	4.0	S	0.5		
SEPTIEMBRE	133.7	6.6	27	7	0.0	0	1.7	3	1.1	8	1.5	12	1.7	33	1.8	42	0.0	0	0.0	0	1	90	4.0	S	0.6		
OCTUBRE	145.8	6.8	15	7	0.0	0	1.0	1	1.0	5	1.3	17	1.6	30	1.9	44	1.5	2	0.0	0	0	93	5.0	S	30.1		
NOVIEMBRE	159.5	8.4	24	6	2.0	1	1.0	3	1.4	6	1.3	21	1.6	28	1.4	38	1.7	3	0.0	0	0	90	4.0	SW	42.9		
DICIEMBRE	154.5	7.4	22	6	1.0	2	1.5	7	1.3	10	1.3	17	1.3	24	1.4	39	1.0	1	0.0	0	1	93	3.0	S	47.5		
VALOR ANUAL	1481.1			7																							10.0



MA37 LAGUACOTO INAMHI

MES	HELIOFANIA (Horas)	TEMPERATURA DEL AIRE A LA SOMBRA (°C)					HUMEDAD RELATIVA (%)				PUNTO DE ROCIO (°C)	TENSION DE VAPOR (hPa)	PRECIPITACION(mm)			Número de días con precipitación		
		ABSOLUTAS		M E D I A S			Máxima día	Mínima día	Media	Mensual			Mensual	Máxima en 24hrs	día			
		Máxima día	Mínima día	Máxima	Mínima	Mensual												
ENERO				19.4		14.2	98	2	56	19	84	11.5	13.7	140.2	30.8	9	16	
FEBRERO		21.1	10	19.2		9.5	13.7	99	26	66	1	86	11.3	13.5	179.4	28.0	27	19
MARZO		22.0	28	19.6		9.2	13.8	100	11	66	26	87	11.6	13.8	204.6	35.0	6	26
ABRIL				20.4		10.0	14.4	100	5	62	28	84	11.6	13.9	129.9	19.5	1	20
MAYO		24.0	11	20.4		9.4	14.2	100	1	55	7	84	11.2	13.5	170.5			
JUNIO				21.1		8.0	14.1					83	11.0	13.5	39.3	6.0	23	11
JULIO		24.0	4	21.6			14.2	98	6	13	12	83	11.0	13.5	6.0	2.5	15	4
AGOSTO		24.0	26	21.2			14.1	98	3	55	17	82	10.9	13.4	32.5	11.4	23	8
SEPTIEMBRE				21.2			14.3					83	11.3	13.6	22.1			
OCTUBRE		24.0	25	20.5			14.2	217	30	61	22	84	11.3	13.6	83.0	12.5	13	19
NOVIEMBRE		23.0	6	20.7			14.4	98	12	53	6	82	11.3	13.5	54.3	15.0	5	9
DICIEMBRE		24.0	9	19.6			14.2	137	31	62	3	84	11.3	13.6	52.1			
VALOR ANUAL				20.4			14.2					83	11.3	13.6	1113.9			

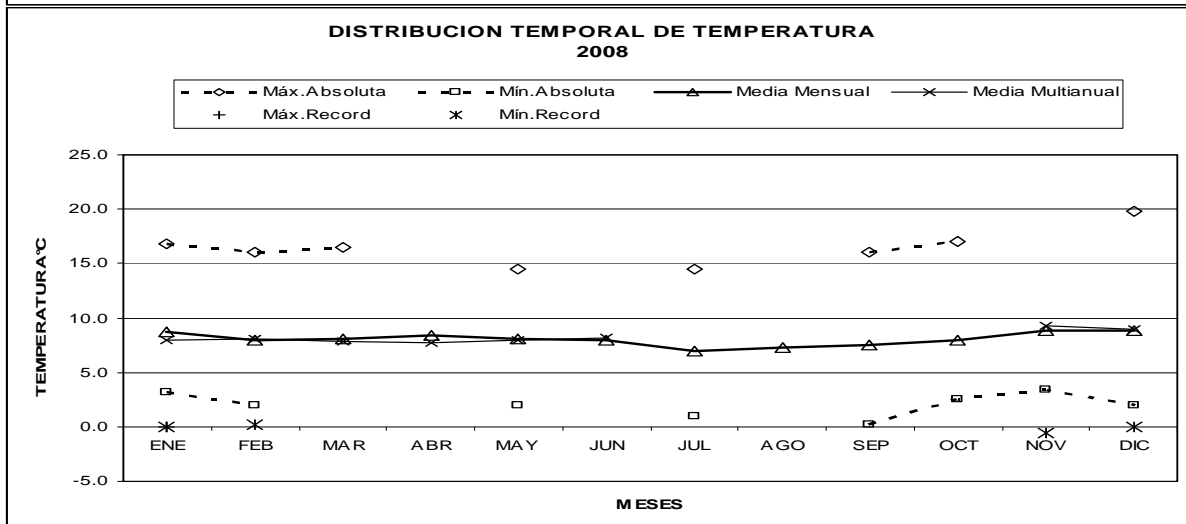
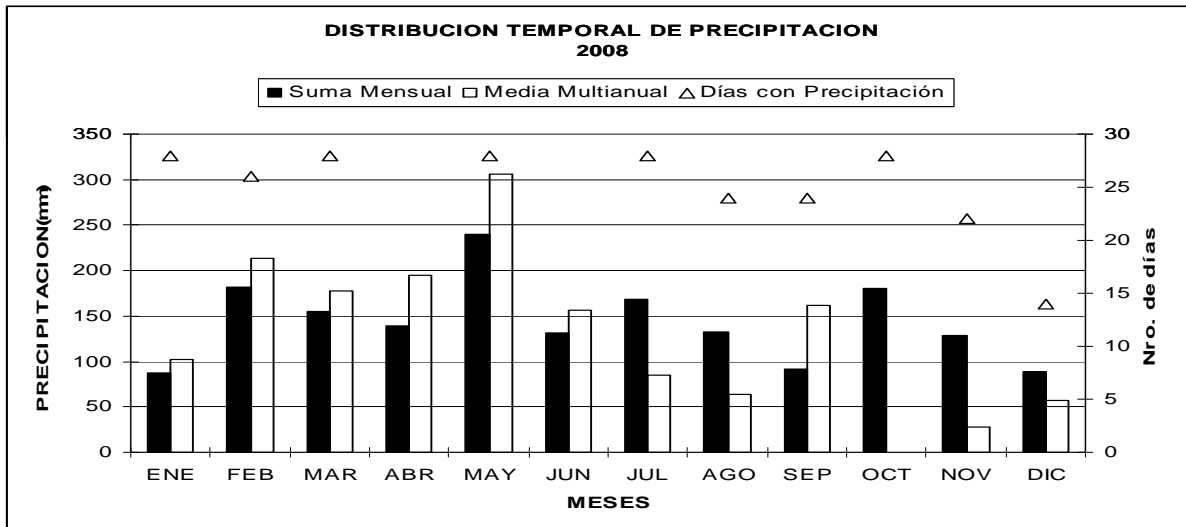
MES	EVAPORACION (mm)		NUBOSIDAD MEDIA (Octas)	VELOCIDAD MEDIA Y FRECUENCIAS DE VIENTO												Vel. Mayor Observada (m/s)	VELOCIDAD MEDIA (Km/h)							
	Suma Mensual	Máxima en 24hrs		N	NE	E	SE	S	SW	W	NW	CALMA	Nro OBS											
	(m/s)	%		(m/s)	%	(m/s)	%	(m/s)	%	(m/s)	%	(m/s)	%	(m/s)	%			(m/s)	%					
ENERO			7	0.0	0	4.0	1	4.4	5	5.2	11	2.8	13	3.6	12	3.0	7	2.0	1	51	93	8.0	SE	17.9
FEBRERO			8	2.0	1	0.0	0	4.5	5	3.3	10	3.6	10	3.8	10	3.5	5	0.0	0	59	87	8.0	S	
MARZO			7	4.0	3	3.0	2	3.3	10	3.0	11	2.9	10	3.0	9	5.0	2	0.0	0	54	93	8.0	W	
ABRIL			6	7.6	6	8.0	1	4.6	11	4.0	16	2.0	4	3.6	10	2.8	6	2.0	1	46	90	20.0	N	
MAYO			6	4.0	1	0.0	0	7.3	7	3.3	12	2.4	11	4.0	13	4.0	2	0.0	0	55	93	20.0	E	
JUNIO			5	3.1	8	2.5	4	4.0	8	3.1	16	2.3	7	4.3	18	4.7	3	0.0	0	37	90	8.0	SW	
JULIO			5	13.3	3	6.5	4	5.8	11	4.4	15	3.1	10	5.4	20	0.0	0	0.0	0	37	93	20.0	NE	
AGOSTO			5	7.0	4	3.5	4	6.8	5	3.4	19	2.3	9	4.2	22	7.0	4	0.0	0	32	93	16.0	N	
SEPTIEMBRE			5																					
OCTUBRE			6	7.4	8	3.3	3	4.0	12	2.3	14	2.9	8	3.3	12	4.0	2	4.0	1	41	93	12.0	N	
NOVIEMBRE			5	4.0	3	2.0	3	5.2	7	3.0	13	2.0	9	2.3	8	0.0	0	0.0	0	57	90	12.0	E	
DICIEMBRE			5	7.6	5	7.0	2	4.1	15	3.6	16	2.0	4	2.7	11	3.5	4	3.3	3	39	93	20.0	N	
VALOR ANUAL			6																					



MA41 CHANLUD INAMHI

MES	HELIOFANIA (Horas)	TEMPERATURA DEL AIRE A LA SOMBRA (°C)						HUMEDAD RELATIVA (%)				PUNTO DE ROCIO (°C)	TENSION DE VAPOR (hPa)	PRECIPITACION(mm)			Número de días con precipitación					
		ABSOLUTAS		M E D I A S		Máxima	Minima	Mensual	Máxima	Minima	Media			Mensual	Máxima en 24hrs	día						
		Máxima	Minima	Máxima	Minima													Mensual				
ENERO		16.8	9	3.2	3	13.6	5.3	8.7				100	4	56	1	93	7.3	10.3	87.8	11.5	1	28
FEBRERO		16.0	4	2.0	2	13.4	5.2	8.0				100	4	56	1	93	6.9	10.0	181.8	18.1	19	26
MARZO		16.5	30			13.9	4.9	8.1				100	3	61	27	92	6.8	9.9	154.7	20.0	5	28
ABRIL						13.4	5.1	8.4								90	6.8	9.9	138.7			
MAYO		14.5	6	2.0	5	11.9	5.2	8.1				100	1	66	7	94	7.0	10.1	240.0	23.0	30	28
JUNIO						12.5	4.9	7.9								91	6.4	9.7	130.6			
JULIO		14.5	31	1.0	18	10.2	4.5	7.0				100	1	64	7	92	5.7	9.2	168.7	16.3	8	28
AGOSTO						12.7	4.4	7.3								91	5.8	9.3	132.1	19.6	31	24
SEPTIEMBRE		16.0	20	0.2	12	12.5	4.4	7.5				100	2	68	27	92	6.2	9.5	91.5	13.0	1	24
OCTUBRE		17.0	4	2.5	3	13.2	5.1	7.9				100	7	69	12	92	6.7	9.8	180.4	30.2	26	28
NOVIEMBRE				3.4	16	14.0	5.5	8.8								91	7.4	10.3	128.2	17.2	22	22
DICIEMBRE		19.8	17	2.0	21	15.4	5.2	8.8								91	7.3	10.3	89.4	17.6	23	14
VALOR ANUAL						13.1	5.0	8.0								91	6.7	9.9	1723.9			

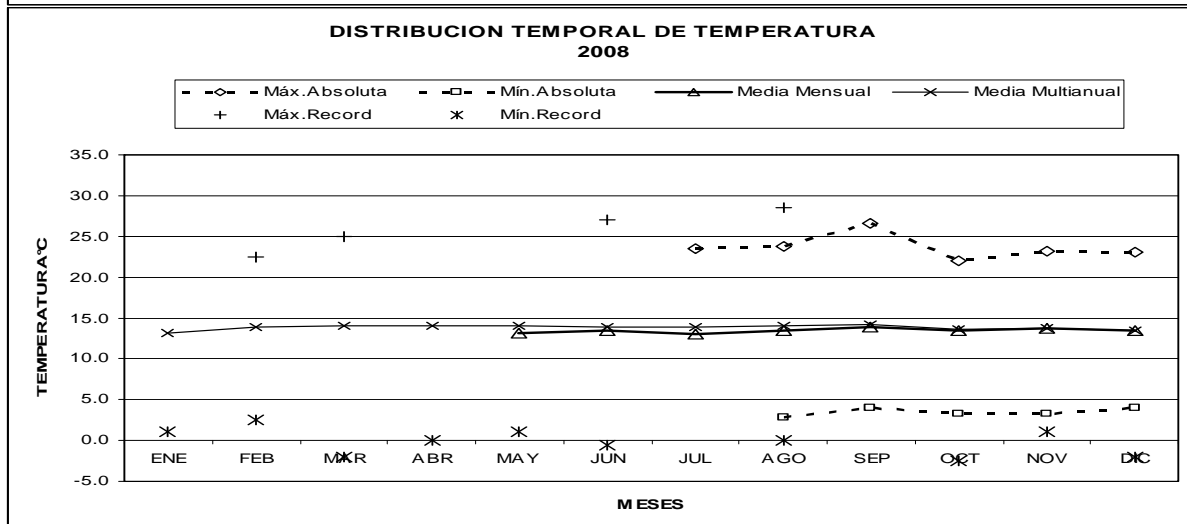
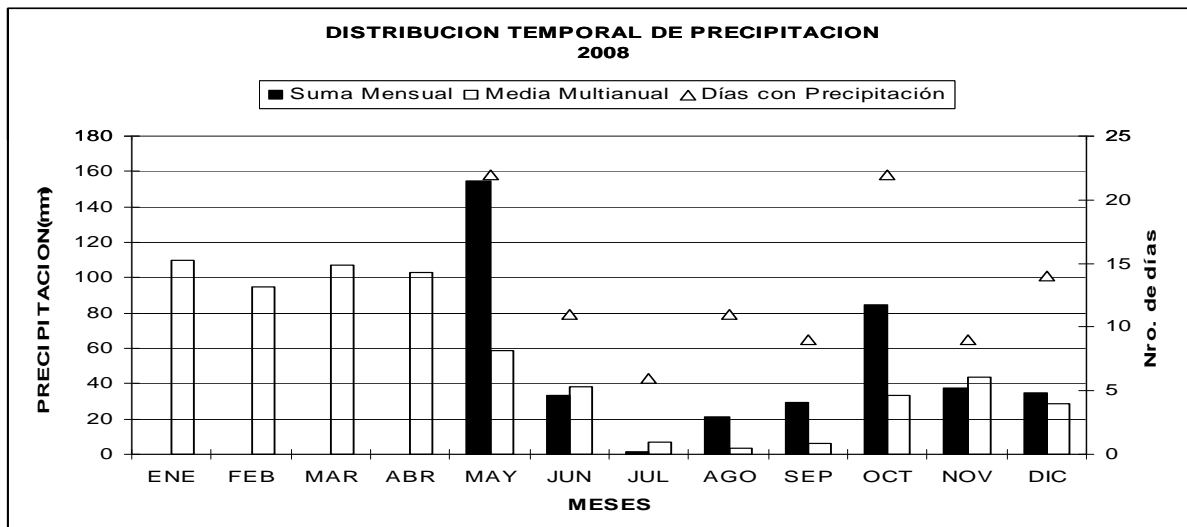
MES	EVAPORACION (mm)		NUBOSIDAD MEDIA (Octas)	VELOCIDAD MEDIA Y FRECUENCIAS DE VIENTO												Vel. Mayor Observada (m/s)	VELOCIDAD MEDIA (Km/h)									
	Suma	Máxima en 24hrs		N	NE	E	SE	S	SW	W	NW	CALMA	Nro OBS													
	Mensual	24hrs												(m/s)	%			(m/s)	%	(m/s)	%	(m/s)	%	(m/s)	%	(m/s)
ENERO			6																						3.7	
FEBRERO			6																							3.7
MARZO			5																							3.3
ABRIL			6																							3.9
MAYO			7																							3.4
JUNIO			5																							4.0
JULIO			6																							6.1
AGOSTO			6																							3.8
SEPTIEMBRE			5																							4.0
OCTUBRE			5																							2.7
NOVIEMBRE			5																							2.7
DICIEMBRE			4																							0.6
VALOR ANUAL			6																							3.0



MA47 INSTITUTO TECNICO 3 DE MARZO INAMHI

MES	HELIOFANIA (Horas)	TEMPERATURA DEL AIRE A LA SOMBRA (°C)					HUMEDAD RELATIVA (%)			PUNTO DE ROCIO (°C)	TENSION DE VAPOR (hPa)	PRECIPITACION(mm)			Número de días con precipitación			
		ABSOLUTAS		M E D I A S			Máxima día	Mínima día	Media			Mensual	Máxima en 24hrs	Mensual				
		Máxima día	Mínima día	Máxima	Mínima	Mensual												
ENERO																		
FEBRERO																		
MARZO																		
ABRIL																		
MAYO																		
JUNIO					21.3	7.6	13.5											
JULIO	23.5	19			20.4	6.9	13.0	100	1	63	7	93	12.0	14.2	155.0	29.1	24	22
AGOSTO	23.8	12	2.8	17	21.0	6.1	13.4	98	11	56	15	84	10.6	12.9	21.2	5.0	31	11
SEPTIEMBRE	26.6	11	4.0	11	21.8	6.3	13.9	99	22	58	11	84	11.1	13.3	29.6	11.7	21	9
OCTUBRE	22.0	8	3.2	2	20.4	6.3	13.5	98	5	57	8	88	11.4	13.6	84.3	15.0	28	22
NOVIEMBRE	23.2	30	3.2	6	20.5	6.4	13.7	98	1	65	6	86	11.4	13.6	37.7	12.5	5	9
DICIEMBRE	23.0	1	4.0	14	20.0	6.5	13.5	98	24	67	30	87	11.3	13.5	34.8	8.2	17	14
VALOR ANUAL																		

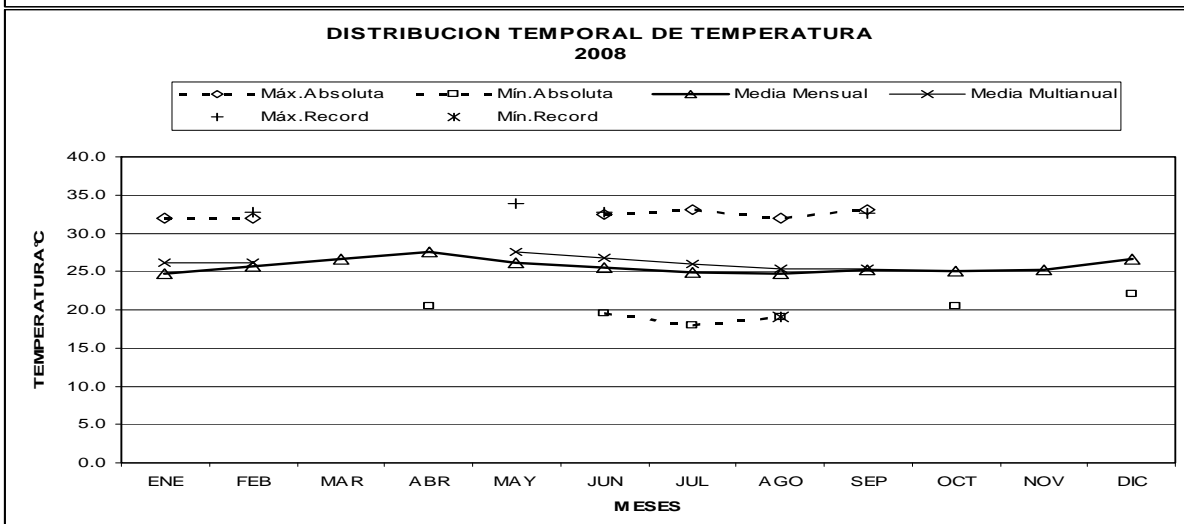
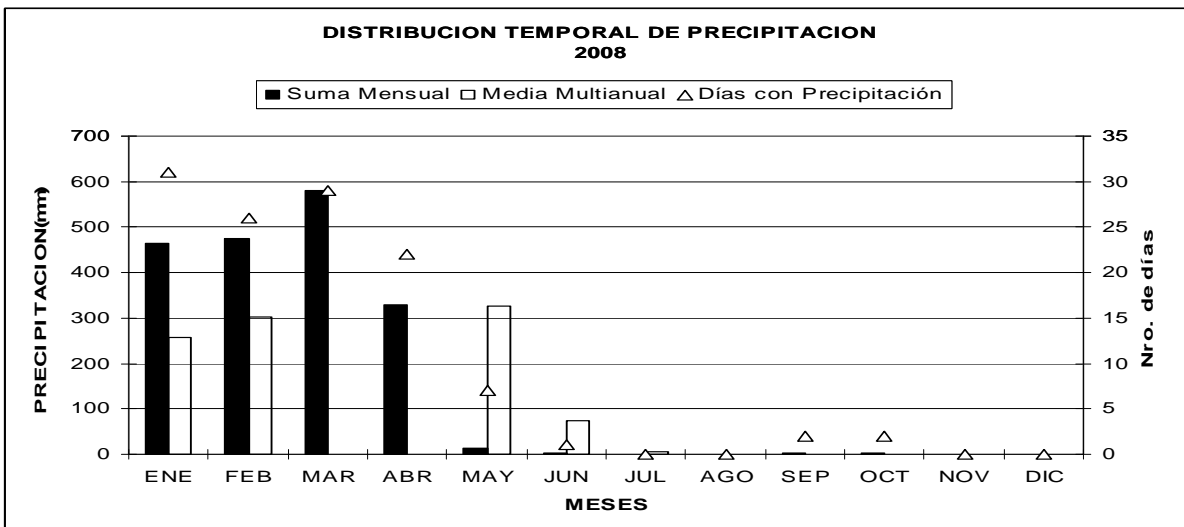
MES	EVAPORACION (mm)		NUBOSIDAD MEDIA (Octas)	VELOCIDAD MEDIA Y FRECUENCIAS DE VIENTO												Vel. Mayor Observada (m/s) DIR	VELOCIDAD MEDIA (Km/h)									
	Suma Mensual	Máxima en 24hrs día		N		NE		E		SE		S		SW				W		NW		CALMA	Nro OBS			
	(m/s)	%		(m/s)	%	(m/s)	%	(m/s)	%	(m/s)	%	(m/s)	%	(m/s)	%			(m/s)	%	(m/s)	%	%				
ENERO																										
FEBRERO																										
MARZO																										
ABRIL																										
MAYO			7		0.0	0	2.0	8	0.0	0	2.3	9	0.0	0	2.3	19	0.0	0	3.3	27	38	93	6.0	NW	2.8	
JUNIO			5																							3.3
JULIO	76.7	5.2	21	6	0.0	0	1.0	1	0.0	0	1.6	5	0.0	0	1.6	33	0.0	0	3.4	44	16	93	10.0	NW	3.7	
AGOSTO	82.4	5.8	28	6	8.0	1	1.3	4	0.0	0	2.3	12	0.0	0	1.5	37	0.0	0	3.0	31	15	93	8.0	N	3.5	
SEPTIEMBRE	88.4	6.8	12	5	0.0	0	2.7	7	0.0	0	2.9	18	0.0	0	2.2	31	0.0	0	3.6	30	14	90	8.0	NW	3.7	
OCTUBRE	59.4			6																						3.0
NOVIEMBRE	80.3	7.1	29	6	0.0	0	0.0	0	0.0	0	3.1	16	0.0	0	2.0	32	0.0	0	4.9	37	16	90	10.0	NW	3.3	
DICIEMBRE	70.5	5.0	21	7	0.0	0	4.5	2	0.0	0	2.3	18	0.0	0	1.8	20	0.0	0	4.2	41	18	93	10.0	NW	3.5	
VALOR ANUAL																										



MA53 HACIENDA TAURA INAMHI

MES	HELIOFANIA (Horas)	TEMPERATURA DEL AIRE A LA SOMBRA (°C)					HUMEDAD RELATIVA (%)			PUNTO DE ROCIO (°C)	TENSION DE VAPOR (hPa)	PRECIPITACION(mm)			Número de días con precipitación				
		ABSOLUTAS		M E D I A S			Máxima día	Mínima día	Media			Suma Mensual	Máxima en 24hrs	día					
		Máxima	Mínima	Máxima	Mínima	Mensual													
ENERO		32.0	21	28.2	22.6	24.8			91	23.1	28.3	463.7	75.2	1	31				
FEBRERO		32.0	17	30.2	22.9	25.7			89	23.6	29.2	474.5	75.5	18	26				
MARZO				31.8	23.1	26.6			87	24.1	30.1	579.8	88.6	4	29				
ABRIL			20.5	32.4	23.0	27.6			83	24.3	30.4	329.7	118.5	28	22				
MAYO				30.6	22.5	26.1			86	23.5	29.1	12.8	4.8	28	7				
JUNIO		32.5	5	19.5	14	30.5	21.8	25.5	85	22.7	27.7	1.7	1.7	21	1				
JULIO		33.0	28	18.0	26	29.3	21.0	24.9	83	21.7	26.0	0.0	0.0	1	0				
AGOSTO		32.0	27	19.0	9	28.9	20.8	24.8	97	11	58	30	81	21.1	25.1	0.0	0.0	1	0
SEPTIEMBRE		33.0	15	30.1	22.0	25.2			78	21.0	24.9	2.9	2.8	21	2				
OCTUBRE			20.5	8	30.0	21.8	25.0		76	20.4	24.0	1.4	1.0	13	2				
NOVIEMBRE				29.8	21.4	25.2	98	26	51	28	75	20.2	23.8	0.0	0.0	1	0		
DICIEMBRE			22.0	1	30.9	22.7	26.6	98	2	52	30	75	21.6	25.8	0.0	0.0	1	0	
VALOR ANUAL				30.2	22.1	25.7			82	22.3	27.0	1866.5	118.5						

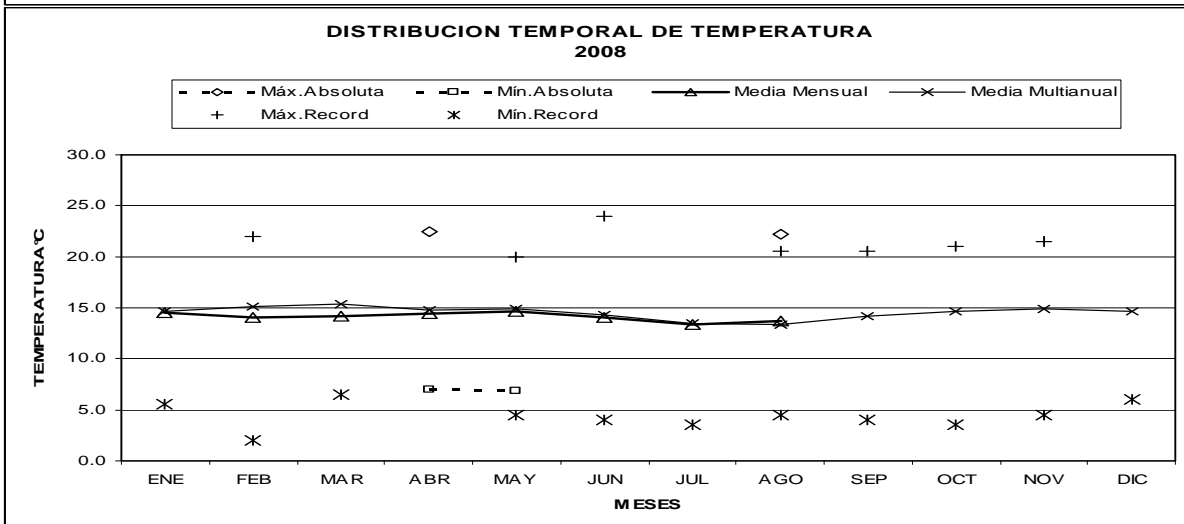
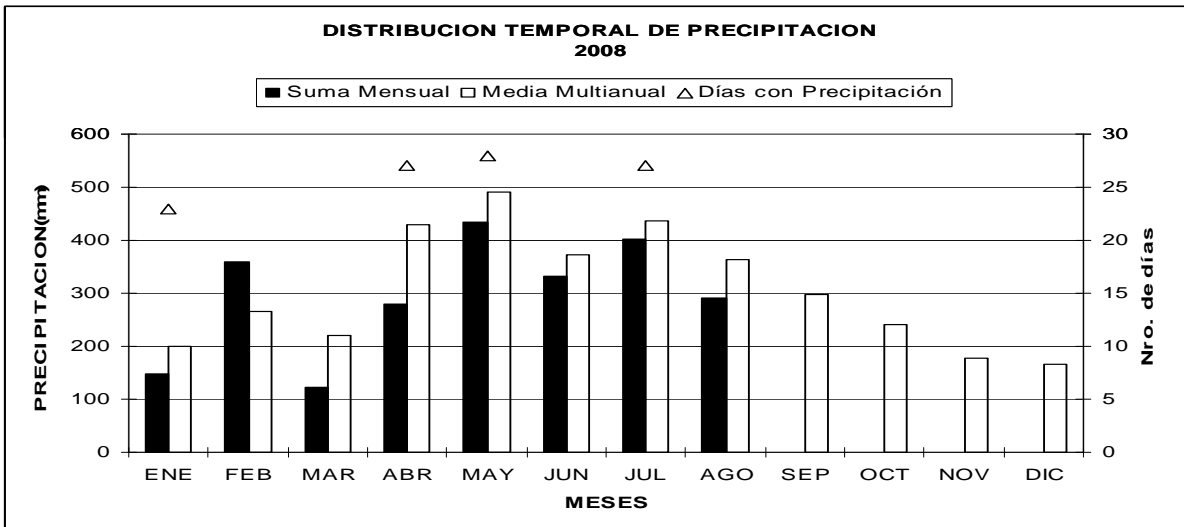
MES	EVAPORACION (mm)		NUBOSIDAD MEDIA (Octas)	VELOCIDAD MEDIA Y FRECUENCIAS DE VIENTO												Vel. Mayor Observada (m/s)	VELOCIDAD MEDIA (Km/h)									
	Suma Mensual	Máxima en 24hrs		N	NE	E	SE	S	SW	W	NW	CALMA	Nro OBS													
ENERO	63.8		8																			2.8				
FEBRERO	108.5	9.0	21	7																		2.6				
MARZO	114.0	6.6	7	7																		2.2				
ABRIL	136.3	6.5	17	6																		2.0				
MAYO	111.3	6.3	18	6																		2.2				
JUNIO	92.7	4.9	11	7																		2.2				
JULIO	81.9		7	7																		2.2				
AGOSTO	86.1	4.8	24	7	2.0	10	2.0	7	2.1	9	2.0	2	3.0	1	2.8	7	2.6	43	2.4	23	0	93	6.0	W	2.2	
SEPTIEMBRE	97.6	5.0	16	7	2.2	11	3.0	2	2.0	4	2.0	3	2.3	7	3.1	8	2.9	33	2.5	28	3	90	6.0	W	2.8	
OCTUBRE	114.5	6.0	15	6	2.0	5	2.5	13	2.2	10	2.0	3	3.0	9	2.6	8	3.2	39	2.2	14	0	93	8.0	W	5.2	
NOVIEMBRE	121.6	6.8	24	6	2.2	12	0.0	0	2.7	12	0.0	0	2.7	20	3.1	8	2.6	39	2.8	9	0	90	4.0	S	5.6	
DICIEMBRE	141.5	7.0	10	7	2.1	15	2.5	4	2.4	27	0.0	0	3.3	9	10.0	1	2.7	43	2.0	1	0	93	10.0	SW	4.6	
VALOR ANUAL	1269.8			7																						3.0



MA54 SIERRAZUL INAMHI

MES	HELIOFANIA (Horas)	TEMPERATURA DEL AIRE A LA SOMBRA (°C)					HUMEDAD RELATIVA (%)				PUNTO DE ROCIO (°C)	TENSION DE VAPOR (hPa)	PRECIPITACION(mm)			Número de días con precipitación			
		ABSOLUTAS		M E D I A S			Máxima día	Mínima día	Media	Mensual			Máxima en 24hrs	día					
		Máxima día	Mínima día	Máxima	Mínima	Mensual													
ENERO				19.5	9.7	14.5				92	13.1	15.2	148.0	26.0	27	23			
FEBRERO				18.8	10.5	14.1				90	12.5	14.5	358.1						
MARZO				19.3	9.9	14.2				91	12.7	14.8	122.8						
ABRIL		22.4	30	7.0	4	19.0	10.7	14.4	100	2	61	30	91	12.9	14.9	278.9	48.4	9	27
MAYO				19.2	6.8	7	19.2	11.0	14.6				93	13.4	15.4	433.2	54.0	14	28
JUNIO				18.3			18.3	10.7	14.0				93	12.9	14.9	331.1			
JULIO				17.4			17.4	10.1	13.4				93	12.2	14.3	403.0	46.5	6	27
AGOSTO		22.2	17				18.8	9.4	13.7				92	12.3	14.4	291.9			
SEPTIEMBRE																			
OCTUBRE																			
NOVIEMBRE																			
DICIEMBRE																			
VALOR ANUAL																			

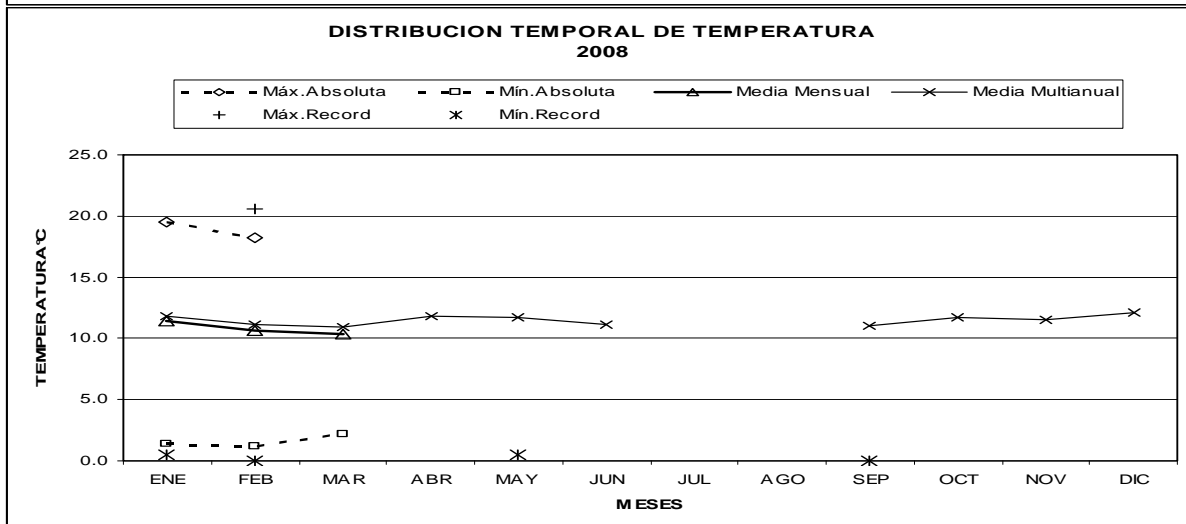
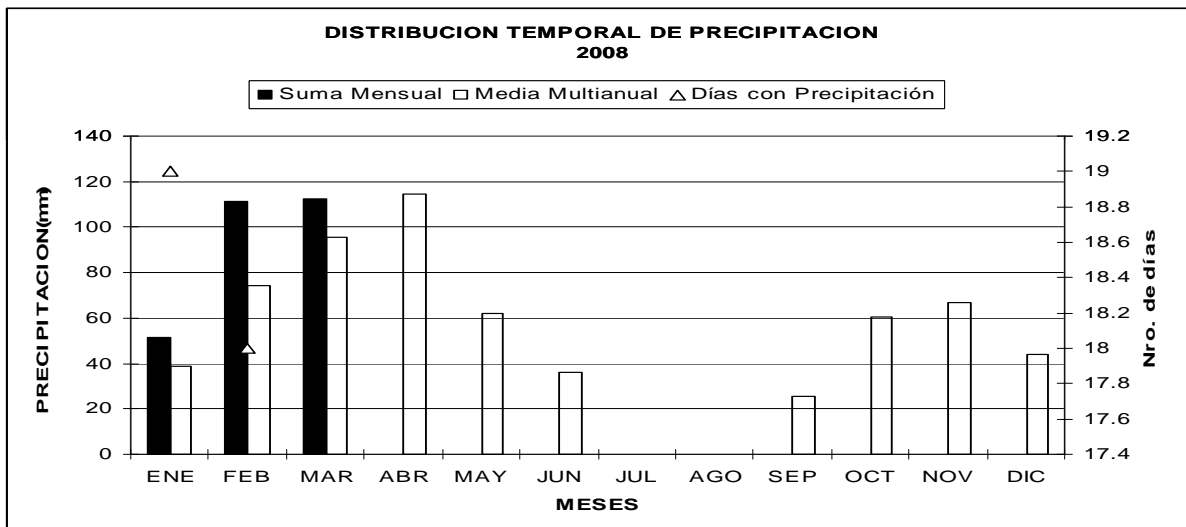
MES	EVAPORACION (mm)		NUBOSIDAD MEDIA (Octas)	VELOCIDAD MEDIA Y FRECUENCIAS DE VIENTO													Vel. Mayor Observada (m/s) DIR	VELOCIDAD MEDIA (Km/h)							
	Suma Mensual	Máxima en 24hrs día		N	NE	E	SE	S	SW	W	NW	CALMA	Nro OBS												
	(m/s)	(m/s)		(m/s)	(m/s)	(m/s)	(m/s)	(m/s)	(m/s)	(m/s)	(m/s)	(m/s)	(m/s)	(m/s)	(m/s)	(m/s)			(m/s)	(m/s)	(m/s)				
ENERO	30.3		7																						
FEBRERO			7																						
MARZO			7																						
ABRIL			7	2.0	1	2.0	2	2.8	6	3.3	12	0.0	0	0.0	0	0.0	0	0.0	0	79	90	8.0	SE		
MAYO			7																						
JUNIO			7																						
JULIO			7																						
AGOSTO			5																						
SEPTIEMBRE																									
OCTUBRE																									
NOVIEMBRE																									
DICIEMBRE																									
VALOR ANUAL																									



MA60 SHIRY XII INAMHI

MES	HELIOFANIA (Horas)	TEMPERATURA DEL AIRE A LA SOMBRA (°C)						HUMEDAD RELATIVA (%)				PUNTO DE ROCIO (°C)	TENSION DE VAPOR (hPa)	PRECIPITACION(mm)			Número de días con precipitación		
		ABSOLUTAS		M E D I A S				Máxima día	Mínima día	Media	Mensual			Mensual	Máxima en				
		Máxima día	Mínima día	Máxima	Mínima	Mensual	24hrs								día				
ENERO		19.5	26	1.4	11	16.7	6.5	11.4	98	3	42	11	80	7.8	10.6	51.2	10.2	29	19
FEBRERO		18.2	6	1.2	6	15.9	6.5	10.6					82	7.5	10.4	111.3	13.9	17	18
MARZO				2.2	10	16.1	6.0	10.3	98	8	55	27	83	7.3	10.2	112.6			
ABRIL																			
MAYO																			
JUNIO																			
JULIO																			
AGOSTO																			
SEPTIEMBRE																			
OCTUBRE																			
NOVIEMBRE																			
DICIEMBRE																			
VALOR ANUAL																			

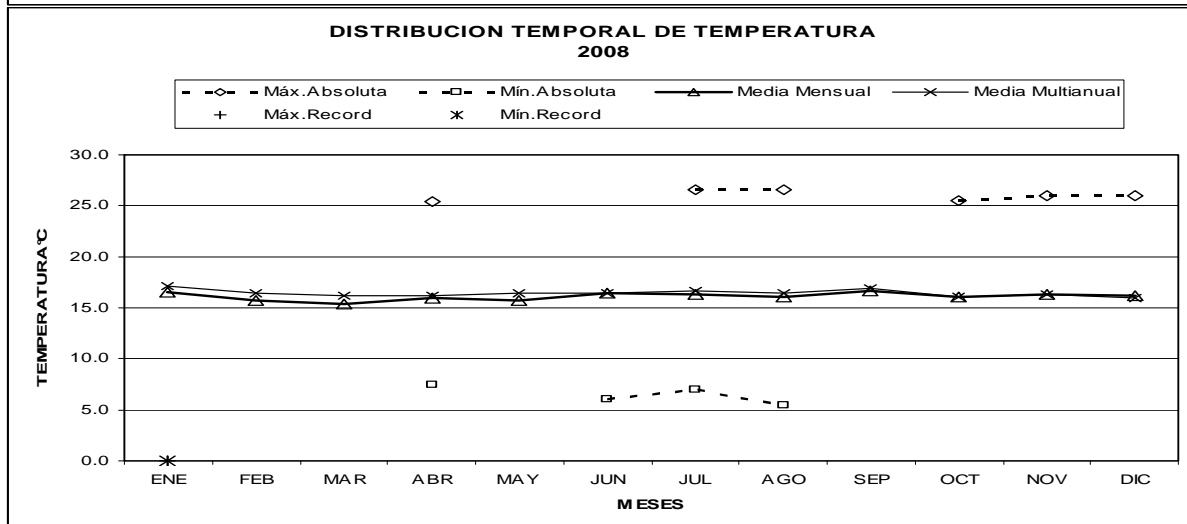
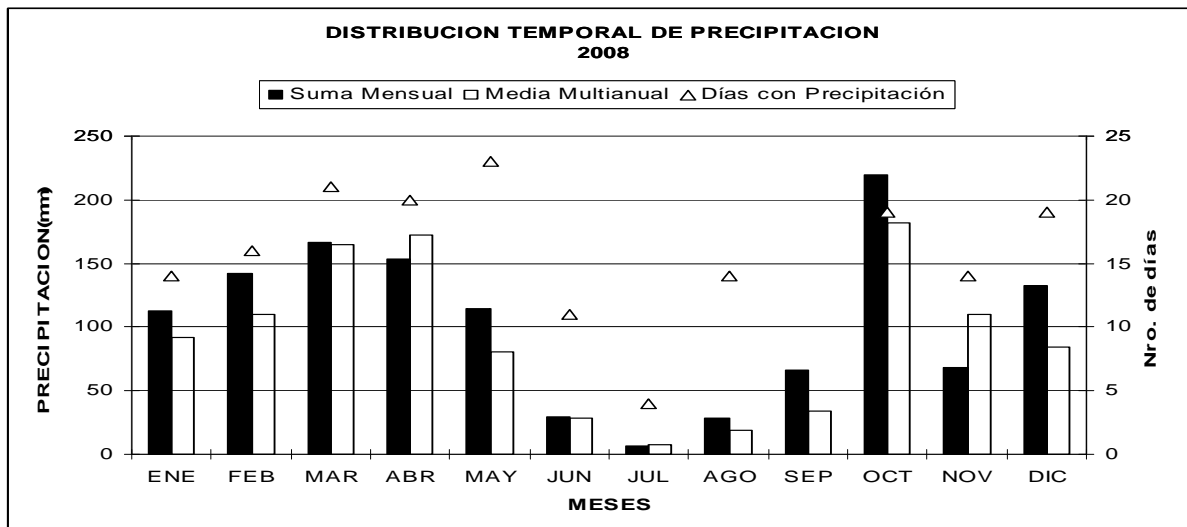
MES	EVAPORACION (mm)		NUBOSIDAD MEDIA (Octas)	VELOCIDAD MEDIA Y FRECUENCIAS DE VIENTO														Vel. Mayor Observada (m/s)	VELOCIDAD MEDIA (Km/h)					
	Suma	Máxima en		N	NE	E	SE	S	SW	W	NW	CALMA	Nro	OBS										
	Mensual	24hrs													(m/s)	%	(m/s)			%	(m/s)	%	(m/s)	%
ENERO	103.7	5.5	11	0.0	0	2.1	20	0.0	0	2.2	24	0.0	0	2.6	8	0.0	0	2.1	26	23	93	6.0	SE	
FEBRERO	81.7	6.0	7																					
MARZO	83.5			0.0	0	2.2	25	0.0	0	3.0	25	0.0	0	2.5	4	0.0	0	2.7	23	24	93	8.0	SE	
ABRIL																								
MAYO																								
JUNIO																								
JULIO																								
AGOSTO																								
SEPTIEMBRE																								
OCTUBRE																								
NOVIEMBRE																								
DICIEMBRE																								
VALOR ANUAL																								



MA86 NAYON GRANJA SANTA ANA - PUCE INAMHI

MES	HELIOFANIA (Horas)	TEMPERATURA DEL AIRE A LA SOMBRA (°C)					HUMEDAD RELATIVA (%)				PUNTO DE ROCIO (°C)	TENSION DE VAPOR (hPa)	PRECIPITACION(mm)			Número de días con precipitación		
		ABSOLUTAS		M E D I A S			Máxima día	Mínima día	Media	Mensual			Mensual	Máxima en 24hrs	día			
		Máxima	Mínima	Máxima	Mínima	Mensual												
ENERO				23.9	11.5	16.5	100	8	34	22	78	11.8	13.9	112.3	39.7	9	14	
FEBRERO				22.4	10.9	15.7					81	11.8	14.0	141.9	60.3	19	16	
MARZO				22.0	10.7	15.4	100	1	41	25	81	11.7	13.7	166.6	22.1	29	21	
ABRIL	25.4	18	7.5	19	22.4	11.1	15.9	98	1	44	18	81	12.2	14.3	153.6	44.4	11	20
MAYO				22.5	11.0	15.7	100	17	38	10	82	12.2	14.2	114.6	23.8	3	23	
JUNIO			6.0	5	24.2	10.1	16.4	100	26	31	4	76	11.3	13.5	28.9	5.5	17	11
JULIO	26.6	31	7.0	18	24.3	9.7	16.3	100	10	38	26	73	10.8	13.0	6.4	2.8	15	4
AGOSTO	26.6	17	5.4	8	24.4	8.9	16.1	98	24	32	21	74	10.8	13.0	28.4	6.9	23	14
SEPTIEMBRE				25.0	9.1	16.6					74	11.3	13.5	66.4				
OCTUBRE	25.5	17			23.6	10.1	16.1				79	11.8	13.8	219.5	44.0	19	19	
NOVIEMBRE	26.0	10			23.3	10.6	16.3	100	18	39	6	81	12.6	14.6	67.8	13.5	24	14
DICIEMBRE	26.0	10			23.6	11.0	16.2	98	7	45	10	81	12.4	14.4	133.0	20.7	14	19
VALOR ANUAL					23.5	10.4	16.1				78	11.7	13.8	1239.4				

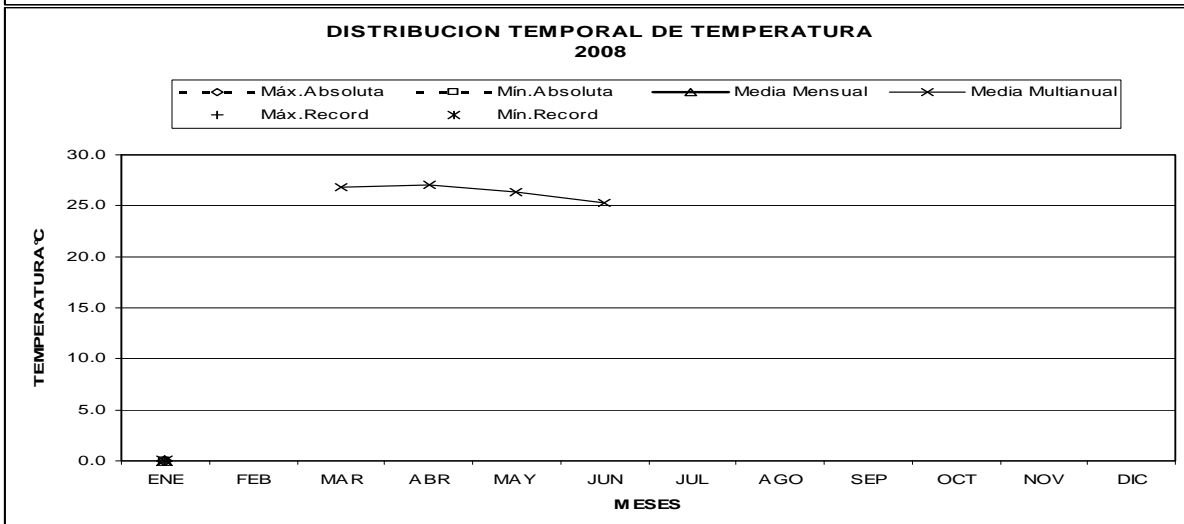
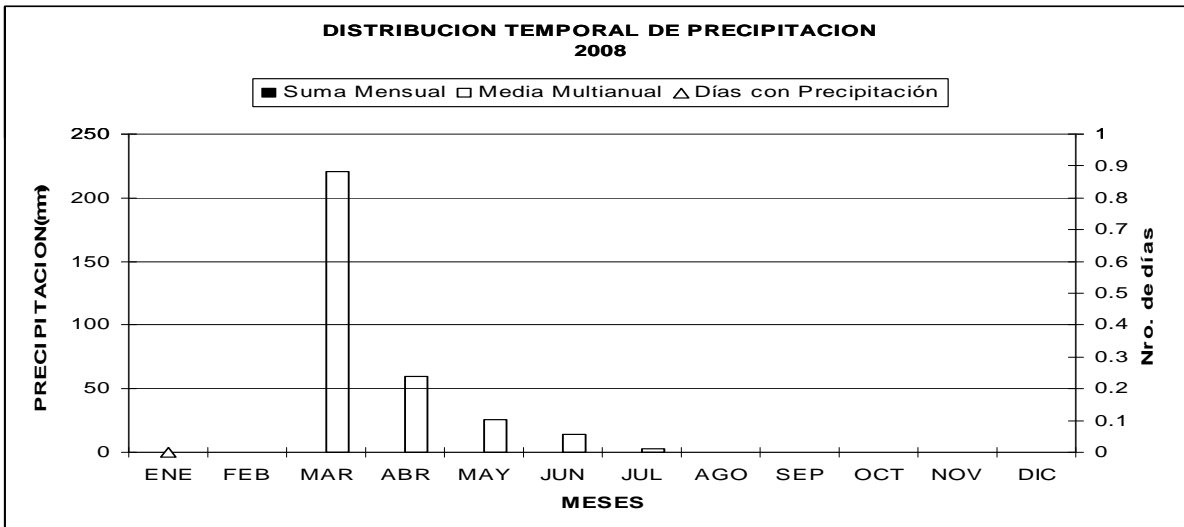
MES	EVAPORACION (mm)		NUBOSIDAD MEDIA (Octas)	VELOCIDAD MEDIA Y FRECUENCIAS DE VIENTO												Vel. Mayor Observada (m/s)	VELOCIDAD MEDIA (Km/h)								
	Suma Mensual	Máxima en 24hrs		N	NE	E	SE	S	SW	W	NW	CALMA	Nro OBS												
	(m/s)	(m/s)		(m/s)	(m/s)	(m/s)	(m/s)	(m/s)	(m/s)	(m/s)	(m/s)	(m/s)	(m/s)	(m/s)											
ENERO	131.8	7.1	4	6	4.7	32	0.0	0	4.3	8	0.0	0	7.2	5	0.0	0	6.0	5	0.0	0	50	93	12.0	S	
FEBRERO	102.4	6.1	6	6	4.9	24	0.0	0	4.0	9	0.0	0	3.0	5	0.0	0	4.0	9	0.0	0	53	87	8.0	N	
MARZO	102.1	5.8	15	6	4.1	31	0.0	0	3.3	3	0.0	0	3.0	2	0.0	0	4.0	4	0.0	0	59	93	8.0	N	
ABRIL	103.2	5.2	22	6	4.5	28	0.0	0	4.3	8	0.0	0	6.0	3	0.0	0	4.3	8	0.0	0	53	90	10.0	S	
MAYO	117.3	6.8	26	6	4.3	26	0.0	0	3.3	10	0.0	0	4.0	5	0.0	0	2.8	4	0.0	0	55	93	6.0	N	
JUNIO	139.1	6.1	4	5	4.8	32	0.0	0	4.3	9	0.0	0	4.5	9	0.0	0	4.3	10	0.0	0	40	90	8.0	W	
JULIO	143.5	6.7	31	5	4.5	45	0.0	0	3.5	4	0.0	0	5.0	4	0.0	0	5.6	5	0.0	0	41	93	8.0	N	
AGOSTO	154.4	7.9	7	5																					
SEPTIEMBRE	143.9			5																					
OCTUBRE	141.8	7.4	2	6	5.0	27	0.0	0	2.0	1	0.0	0	4.0	11	0.0	0	4.2	16	0.0	0	45	93	8.0	W	
NOVIEMBRE	132.4	7.0	30	6																					
DICIEMBRE	135.0	6.1	10	6	6.3	32	0.0	0	4.8	5	0.0	0	3.6	5	0.0	0	4.1	9	0.0	0	48	93	12.0	N	
VALOR ANUAL	1546.9			6																					



MA87 NARANJAL-MARFRISCO INAMHI

MES	HELIOFANIA (Horas)	TEMPERATURA DEL AIRE A LA SOMBRA (°C)					HUMEDAD RELATIVA (%)			PUNTO DE ROCIO (°C)	TENSION DE VAPOR (hPa)	PRECIPITACION(mm)		Número de días con precipitación
		ABSOLUTAS		M E D I A S			Máxima día	Mínima día	Media			Suma Mensual	Máxima en 24hrs día	
		Máxima día	Mínima día	Máxima	Mínima	Mensual								
ENERO														
FEBRERO														
MARZO														
ABRIL														
MAYO														
JUNIO														
JULIO														
AGOSTO														
SEPTIEMBRE														
OCTUBRE														
NOVIEMBRE														
DICIEMBRE														
VALOR ANUAL														

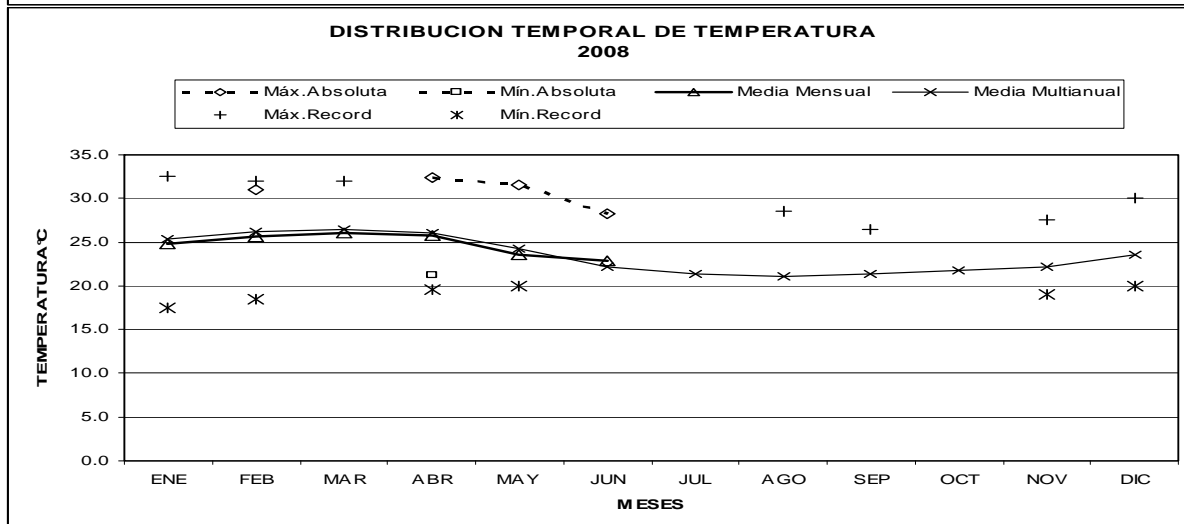
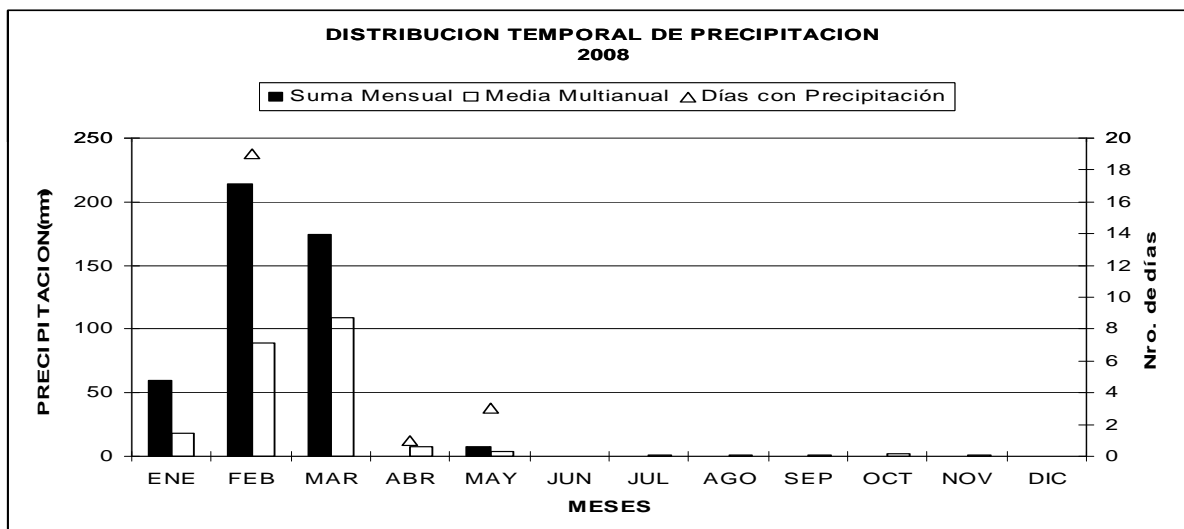
MES	EVAPORACION (mm)		NUBOSIDAD MEDIA (Octas)	VELOCIDAD MEDIA Y FRECUENCIAS DE VIENTO												Vel. Mayor Observada (m/s) DIR	VELOCIDAD MEDIA (Km/h)							
	Suma Mensual	Máxima en 24hrs día		N		NE		E		SE		S		SW				W		NW		CALMA	Nro OBS	
	(m/s)	%		(m/s)	%	(m/s)	%	(m/s)	%	(m/s)	%	(m/s)	%	(m/s)	%			(m/s)	%	(m/s)	%	%		
ENERO																								
FEBRERO																								
MARZO																								
ABRIL																								
MAYO																								
JUNIO																								
JULIO																								
AGOSTO																								
SEPTIEMBRE																								
OCTUBRE																								
NOVIEMBRE																								
DICIEMBRE																								
VALOR ANUAL																								



MB06 SANTA ELENA-UNIVERSIDAD INAMHI

MES	HELIOFANIA (Horas)	TEMPERATURA DEL AIRE A LA SOMBRA (°C)					HUMEDAD RELATIVA (%)			PUNTO DE ROCIO (°C)	TENSION DE VAPOR (hPa)	PRECIPITACION(mm)		Número de días con precipitación	
		ABSOLUTAS		M E D I A S			Máxima día	Mínima día	Media			Mensual	Máxima en 24hrs		día
		Máxima día	Mínima día	Máxima	Mínima	Mensual									
ENERO				27.7	23.2	24.8			81	21.3	25.3	59.9			
FEBRERO		31.0	6	28.8	23.1	25.6			83	22.4	27.1	214.0	101.5	14	
MARZO				29.6	23.5	26.1			83	22.9	27.9	174.2			
ABRIL		32.4	19	21.2	4	30.5	22.8	25.8	78	21.4	25.5	0.3	0.3	11	
MAYO		31.6	1	27.2	21.3	23.6			82	20.2	23.6	7.4	5.3	9	
JUNIO		28.3	23	26.1	21.2	22.9			82	19.6	22.7	0.2			
JULIO															
AGOSTO															
SEPTIEMBRE															
OCTUBRE															
NOVIEMBRE															
DICIEMBRE															
VALOR ANUAL															

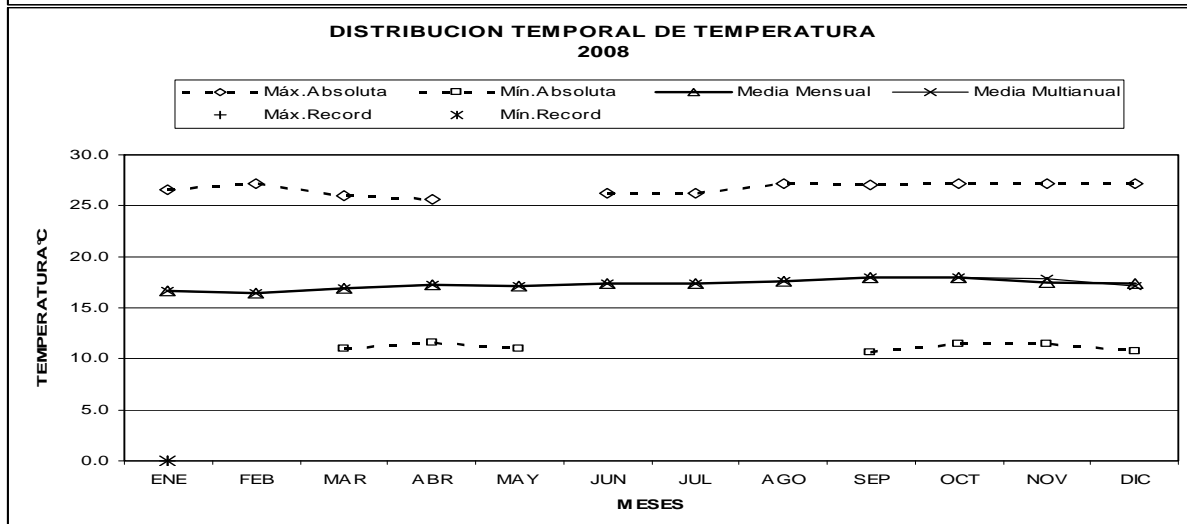
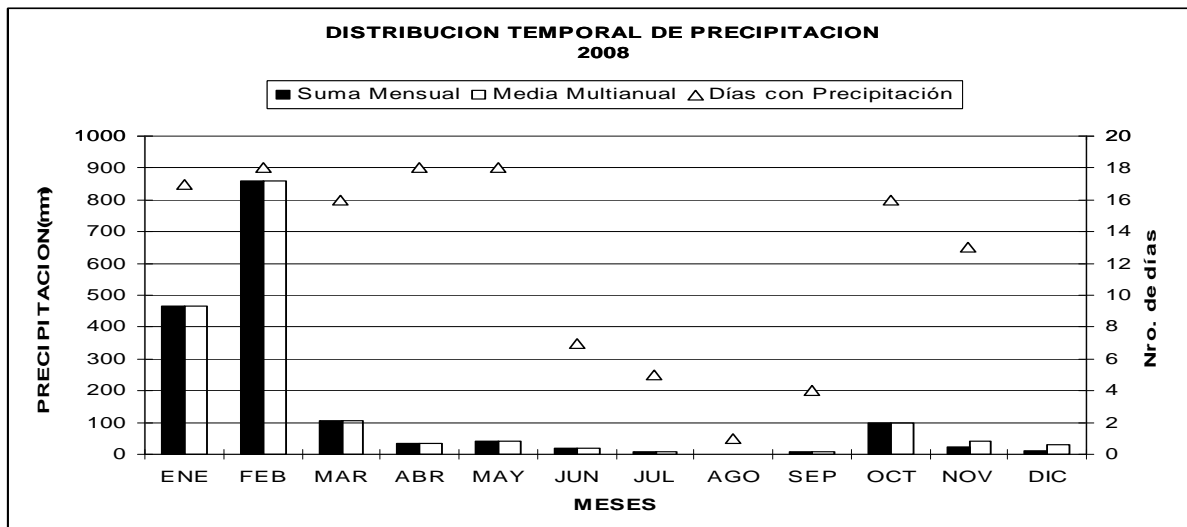
MES	EVAPORACION (mm)		NUBOSIDAD MEDIA (Octas)	VELOCIDAD MEDIA Y FRECUENCIAS DE VIENTO												Vel. Mayor Observada (m/s)	VELOCIDAD MEDIA (Km/h)	
	Suma	Máxima en 24hrs		N	NE	E	SE	S	SW	W	NW	CALMA	Nro OBS					
	Mensual													(m/s)	%			(m/s)
ENERO	107.5		7															72.7
FEBRERO	118.3		5															42.8
MARZO	113.8		6															41.0
ABRIL	154.5		4	6.0	1	0.0	0	4.0	1	2.0	3	0.0	0	3.6	32	3.6	19	43.9
MAYO	130.6	6.1	30	0.0	0	3.5	2	0.0	0	0.0	0	5.0	1	4.2	46	3.5	25	65.0
JUNIO	116.6		6	0.0	0	0.0	0	0.0	0	0.0	0	3.7	7	4.1	60	4.2	27	92.7
JULIO																		
AGOSTO																		
SEPTIEMBRE																		
OCTUBRE																		
NOVIEMBRE																		
DICIEMBRE																		
VALOR ANUAL																		



MB08 **CARTAGENA-OÑA** **INAMHI**

MES	HELIOFANIA (Horas)	TEMPERATURA DEL AIRE A LA SOMBRA (°C)					HUMEDAD RELATIVA (%)				PUNTO DE ROCIO (°C)	TENSION DE VAPOR (hPa)	PRECIPITACION(mm)			Número de días con precipitación			
		ABSOLUTAS		M E D I A S			Máxima día	Mínima día	Media	Mensual			Mensual	Máxima en 24hrs	día				
		Máxima día	Mínima día	Máxima	Mínima	Mensual													
ENERO		26.6	7	22.6	13.1	16.6	100	27	52	5	83	13.4	15.4	464.1	118.0	15	17		
FEBRERO		27.2	11	22.6	13.0	16.4	100	16	45	12	84	13.4	15.4	858.4	183.0	17	18		
MARZO		26.0	28	11.0	4	22.6	12.7	16.9	99	4	47	26	81	13.2	15.2	104.2	20.0	4	16
ABRIL		25.6	23	11.6	8	22.7	13.2	17.2	100	15	49	18	79	13.2	15.3	35.4	8.5	21	18
MAYO				11.0	7	22.6	13.0	17.1				78	12.9	14.9	41.0	7.0	2	18	
JUNIO		26.2	19	23.1	14.0	17.4	94	1	39	19	69	11.4	13.5	19.1	7.0	21	7		
JULIO		26.2	31	22.5	13.6	17.4	96	8	43	30	67	11.0	13.2	5.9	2.7	23	5		
AGOSTO		27.2	12	23.6	13.2	17.6	100	21	34	12	67	11.0	13.2	0.9	0.9	19	1		
SEPTIEMBRE		27.0	20	10.6	24	24.7	12.9	18.0	98	22	38	12	66	11.2	13.4	6.3	5.3	29	4
OCTUBRE		27.2	3	11.4	13	24.3	13.1	17.9	98	29	31	21	71	12.1	14.2	99.0	35.5	29	16
NOVIEMBRE		27.2	7	11.4	8	24.3	12.6	17.5	98	1	37	20	71	11.7	13.8	22.8	9.3	26	13
DICIEMBRE		27.2	10	10.8	27	24.0	12.4	17.4	100	29	43	6	75	12.4	14.4	11.6			
VALOR ANUAL				23.3	13.1	17.3					74	12.2	14.3	1668.7					

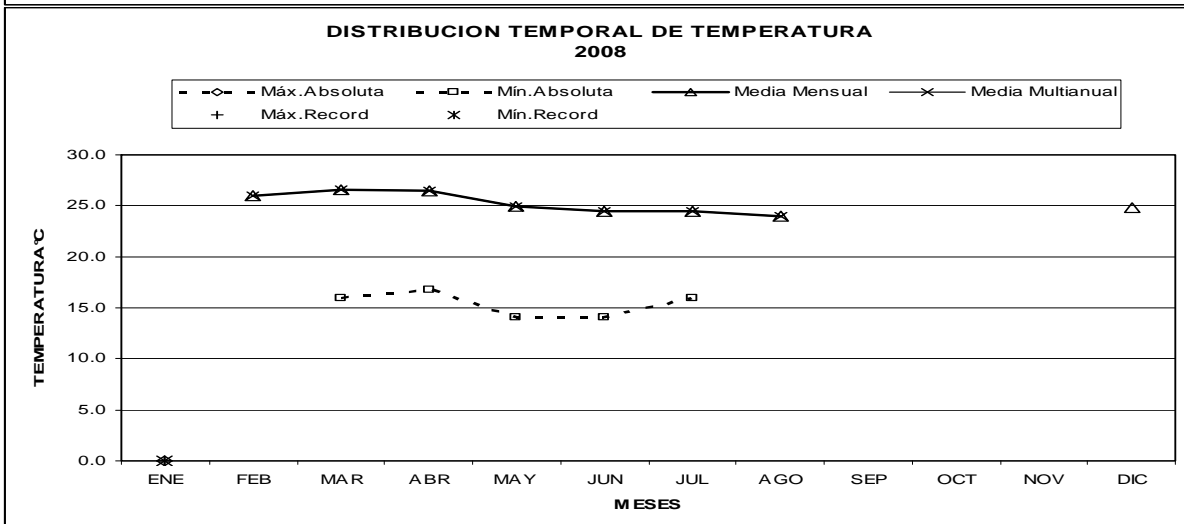
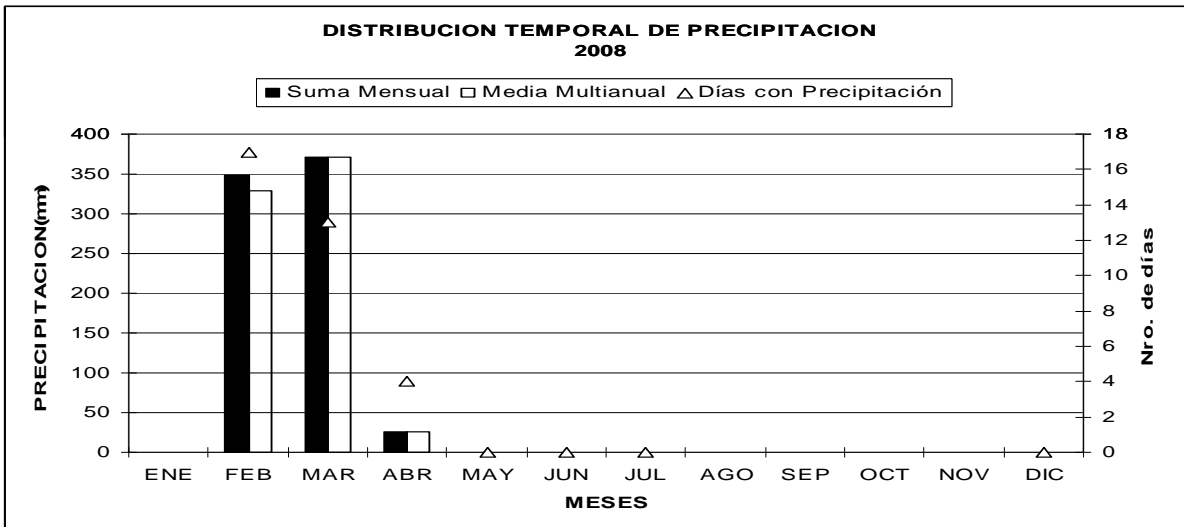
MES	EVAPORACION (mm)		NUBOSIDAD MEDIA (Octas)	VELOCIDAD MEDIA Y FRECUENCIAS DE VIENTO																Vel. Mayor Observada (m/s) DIR	VELOCIDAD MEDIA (Km/h)			
	Suma Mensual	Máxima en 24hrs día		N		NE		E		SE		S		SW		W		NW				CALMA	Nro OBS	
	(m/s)	%		(m/s)	%	(m/s)	%	(m/s)	%	(m/s)	%	(m/s)	%	(m/s)	%	(m/s)	%	(m/s)	%			%	%	
ENERO	117.2		5	4.0	1	0.0	0	3.1	8	8.0	2	5.1	24	5.1	26	2.0	5	0.0	0	34	93	14.0	S	
FEBRERO	94.1		6	4.0	2	0.0	0	4.0	6	8.0	6	3.7	26	3.5	5	3.1	13	0.0	0	43	87	10.0	SE	
MARZO	108.5	6.8	6	4.0	1	0.0	0	4.0	4	7.7	7	4.9	28	4.9	8	3.4	8	8.0	1	44	93	10.0	SE	
ABRIL	102.3	6.3	4	5	3.0	7	0.0	0	8.0	2	8.6	8	4.6	19	4.0	14	3.7	7	2.0	3	40	90	14.0	SE
MAYO	95.8		5																					
JUNIO	104.1	7.0	26	4	3.6	6	14.0	1	6.3	7	9.1	22	5.9	17	5.5	4	4.0	7	4.0	1	36	90	14.0	SE
JULIO	112.9	5.2	27	5	4.4	10	14.0	1	6.0	4	11.4	26	5.9	15	5.0	2	3.3	3	3.6	5	33	93	20.0	SE
AGOSTO	139.1	7.0	29	4	4.3	7	5.3	3	8.0	11	9.8	23	8.6	19	4.8	5	3.3	3	3.6	5	24	93	14.0	SE
SEPTIEMBRE	138.2	8.2	25	4	4.7	7	3.3	3	5.2	6	10.5	22	6.9	16	4.7	3	3.5	4	4.0	1	38	90	18.0	SE
OCTUBRE	137.7	8.0	5	5	4.0	1	2.0	1	5.3	3	9.6	20	5.1	15	4.9	10	2.8	5	3.6	5	39	93	14.0	SE
NOVIEMBRE	133.1	7.1	14	4	3.0	2	4.7	3	0.0	0	10.8	9	6.3	18	5.8	21	3.1	10	3.6	12	24	90	14.0	S
DICIEMBRE	142.4		4	0.0	0	0.0	0	0.0	0	8.8	11	6.3	19	7.4	28	8.0	2	4.0	2	38	93	18.0	SE	
VALOR ANUAL	1425.4		5																					



MB09 ISLA PUNA-SECTOR BELLAVISTA INAMHI

MES	HELIOFANIA (Horas)	TEMPERATURA DEL AIRE A LA SOMBRA (°C)					HUMEDAD RELATIVA (%)			PUNTO DE ROCIO (°C)	TENSION DE VAPOR (hPa)	PRECIPITACION(mm)			Número de días con precipitación		
		ABSOLUTAS		M E D I A S			Máxima día	Mínima día	Media			Mensual	Máxima en 24hrs	día			
		Máxima día	Mínima día	Máxima	Mínima	Mensual											
ENERO				31.4	18.1	26.0			90	24.3	30.5	348.1	70.5	24	17		
FEBRERO					17.7	26.6			90	24.8	31.4	371.8	53.6	9	13		
MARZO		16.0	13		17.9	26.4	98	7	52	23	90	24.6	31.1	25.3	16.3	24	4
ABRIL		16.8	15			18.0			90	23.2	28.5	0.0	0.0	1	0		
MAYO		14.0	30	30.2		16.7			89	22.6	27.5	0.0	0.0	1	0		
JUNIO		14.0	13		16.7	24.5			86	22.0	26.5	0.0	0.0	1	0		
JULIO		16.0	1	29.2	18.3	24.4			87	21.7	26.0	0.0	0.0	1	0		
AGOSTO				28.6	16.9	24.0											
SEPTIEMBRE																	
OCTUBRE																	
NOVIEMBRE																	
DICIEMBRE						24.8	95	14	65	1	83	21.7	26.1	0.0	0.0	1	0
VALOR ANUAL																	

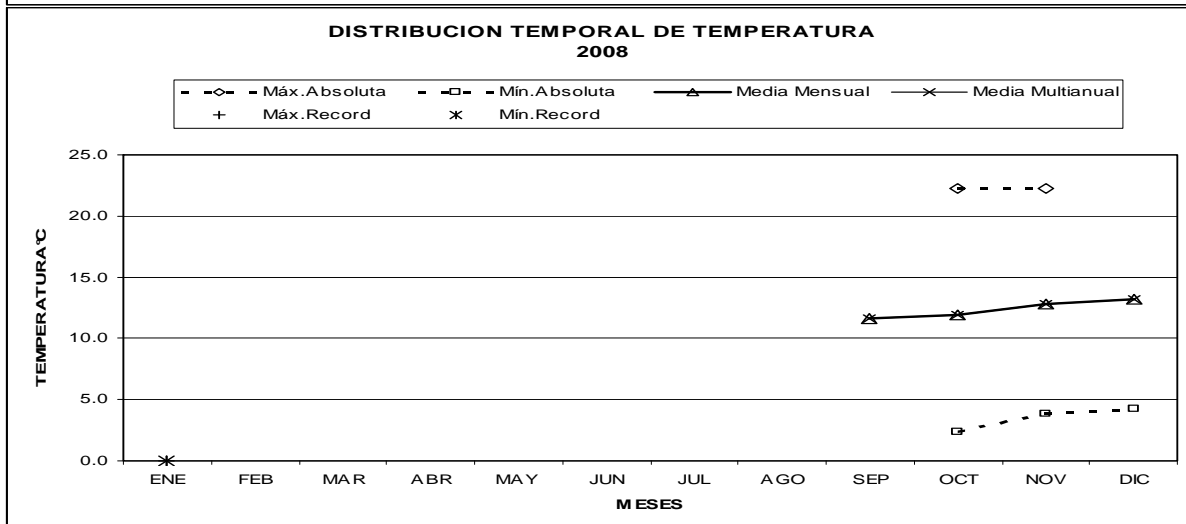
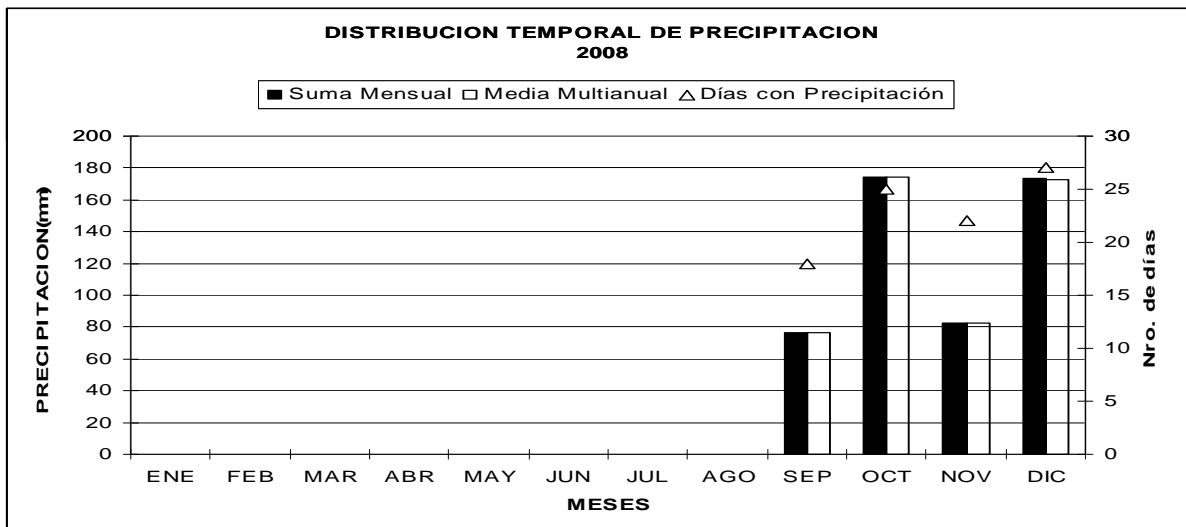
MES	EVAPORACION (mm)		NUBOSIDAD MEDIA (Octas)	VELOCIDAD MEDIA Y FRECUENCIAS DE VIENTO												Vel. Mayor Observada (m/s)	VELOCIDAD MEDIA (Km/h)							
	Suma	Máxima en 24hrs		N	NE	E	SE	S	SW	W	NW	CALMA	Nro OBS											
	Mensual	24hrs												(m/s)	%			(m/s)	%	(m/s)	%	(m/s)	%	(m/s)
ENERO																								
FEBRERO			6																					
MARZO			5																					
ABRIL			5																					
MAYO			5	2.0	2	0.0	0	0.0	0	0.0	0	0.0	0	2.8	74	0.0	0	0.0	0	24	93	6.0	SW	
JUNIO			6	0.0	0	0.0	0	0.0	0	0.0	0	0.0	0	2.9	90	0.0	0	0.0	0	10	90	8.0	SW	
JULIO			6	0.0	0	0.0	0	0.0	0	0.0	0	0.0	0	2.4	81	0.0	0	0.0	0	19	93	4.0	SW	
AGOSTO			6	0.0	0	0.0	0	0.0	0	0.0	0	0.0	0	2.4	83	0.0	0	0.0	0	17	93	4.0	SW	
SEPTIEMBRE																								
OCTUBRE																								
NOVIEMBRE																								
DICIEMBRE			5																					
VALOR ANUAL																								



MB73 HUACA HACIENDA-UPEC INAMHI

MES	HELIOFANIA (Horas)	TEMPERATURA DEL AIRE A LA SOMBRA (°C)					HUMEDAD RELATIVA (%)			PUNTO DE ROCIO (°C)	TENSION DE VAPOR (hPa)	PRECIPITACION(mm)			Número de días con precipitación				
		ABSOLUTAS		M E D I A S			Máxima día	Mínima día	Media			Suma Mensual	Máxima en 24hrs día	Mínima en 24hrs día					
		Máxima día	Mínima día	Máxima	Mínima	Mensual													
ENERO																			
FEBRERO																			
MARZO																			
ABRIL																			
MAYO																			
JUNIO																			
JULIO																			
AGOSTO																			
SEPTIEMBRE					17.1	5.6	11.6	98	14	47	3	83	8.7	11.3	76.3	24.5	16	18	
OCTUBRE		22.2	4	2.4	3	17.6	7.9	11.9					9.8	12.2	174.4	26.9	4	25	
NOVIEMBRE		22.2	26	3.8	6	19.0	8.5	12.8	98	13	65	6	89	10.8	13.1	82.7	12.3	30	22
DICIEMBRE				4.2	4	18.8	8.5	13.2	98	9	63	3	88	11.1	13.3	173.7	19.6	1	27
VALOR ANUAL																			

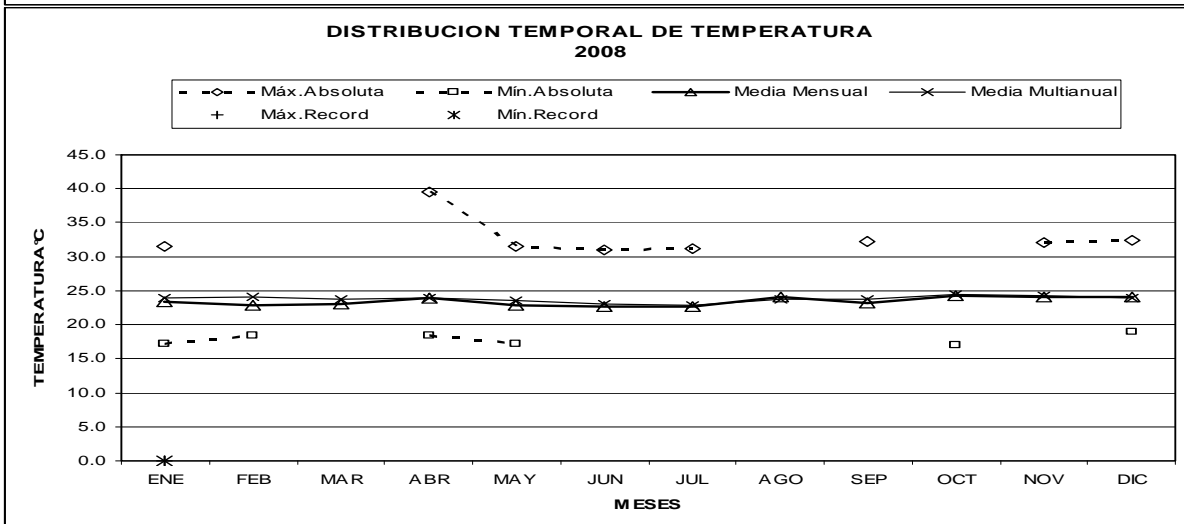
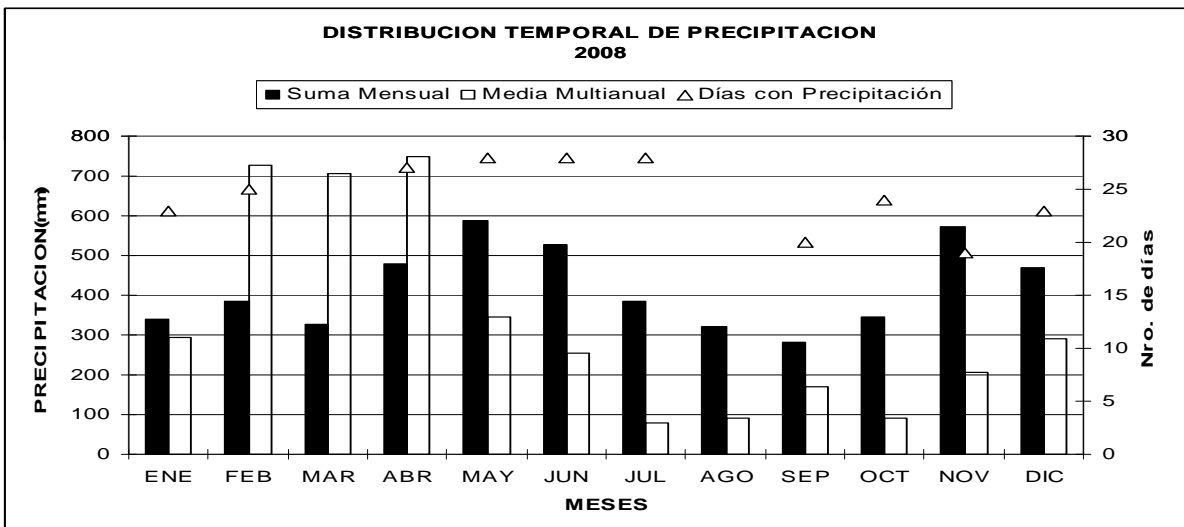
MES	EVAPORACION (mm)		NUBOSIDAD MEDIA (Octas)	VELOCIDAD MEDIA Y FRECUENCIAS DE VIENTO												Vel. Mayor Observada (m/s) DIR	VELOCIDAD MEDIA (Km/h)								
	Suma Mensual	Máxima en 24hrs día		N		NE		E		SE		S		SW				W		NW		CALMA	Nro OBS		
	(m/s)	(m/s)		(m/s)	(%)	(m/s)	(%)	(m/s)	(%)	(m/s)	(%)	(m/s)	(%)	(m/s)	(%)			(m/s)	(%)	(m/s)	(%)	(%)			
ENERO																									
FEBRERO																									
MARZO																									
ABRIL																									
MAYO																									
JUNIO																									
JULIO																									
AGOSTO																									
SEPTIEMBRE			5		0.0	0	2.8	6	0.0	0	4.5	16	0.0	0	4.0	7	0.0	0	4.8	6	67	90	10.0	SE	
OCTUBRE			6		0.0	0	3.0	2	0.0	0	4.0	11	4.0	1	3.2	7	0.0	0	5.0	1	79	93	6.0	SE	
NOVIEMBRE			6		0.0	0	2.5	2	0.0	0	4.0	4	0.0	0	3.5	4	7.0	1	4.0	1	87	90	7.0	SE	
DICIEMBRE			6		0.0	0	3.8	4	0.0	0	4.9	10	0.0	0	3.6	8	0.0	0	4.0	3	75	93	7.0	SE	
VALOR ANUAL																									



MB77 LUMBAQUI INAMHI

MES	HELIOFANIA (Horas)	TEMPERATURA DEL AIRE A LA SOMBRA (°C)						HUMEDAD RELATIVA (%)				PUNTO DE ROCIO (°C)	TENSION DE VAPOR (hPa)	PRECIPITACION(mm)			Número de días con precipitación		
		ABSOLUTAS		M E D I A S		Mensual	Máxima día	Mínima día	Media	Máxima día	Mínima día			Mensual	Máxima en 24hrs	día			
		Máxima	Mínima	Máxima	Mínima														
ENERO		31.5	20	17.2	10	28.3	19.6	23.3	100	5	59	20	90	21.4	25.5	338.6	61.2	14	23
FEBRERO				18.4	21	28.1	19.7	22.8						21.1	25.0	385.9	55.9	9	25
MARZO						28.7	19.1	23.0						20.9	24.7	326.2			
ABRIL		39.5	20	18.4	28	30.2	19.7	23.9	100	2	59	7	88	21.6	25.8	480.0	64.4	7	27
MAYO		31.5	4	17.2	7	28.3	19.3	22.8	100	2	65	21	91	21.1	25.0	586.8	100.0	21	28
JUNIO		31.0	19			27.8	19.6	22.6	100	1	61	12	90	20.9	24.7	527.6	70.6	9	28
JULIO		31.2	5			28.1	19.6	22.7	100	4	57	17	89	20.5	24.2	386.2	77.9	13	28
AGOSTO						30.4	19.6	24.1						21.2	25.2	320.9			
SEPTIEMBRE		32.2	28			29.1	18.4	23.2	100	4	57	12	88	20.8	24.6	281.0	63.0	21	20
OCTUBRE				17.0	2	30.6	19.4	24.3						21.5	25.7	345.0	40.1	16	24
NOVIEMBRE		32.0	8			30.2	19.7	24.1	100	5	58	7	88	21.8	26.2	572.1	107.2	26	19
DICIEMBRE		32.5	4	19.0	1	30.2	19.9	24.1	100	5	55	25	86	21.4	25.6	468.7	89.0	17	23
VALOR ANUAL						29.2	19.5	23.4					88	21.2	25.2	5019.0			

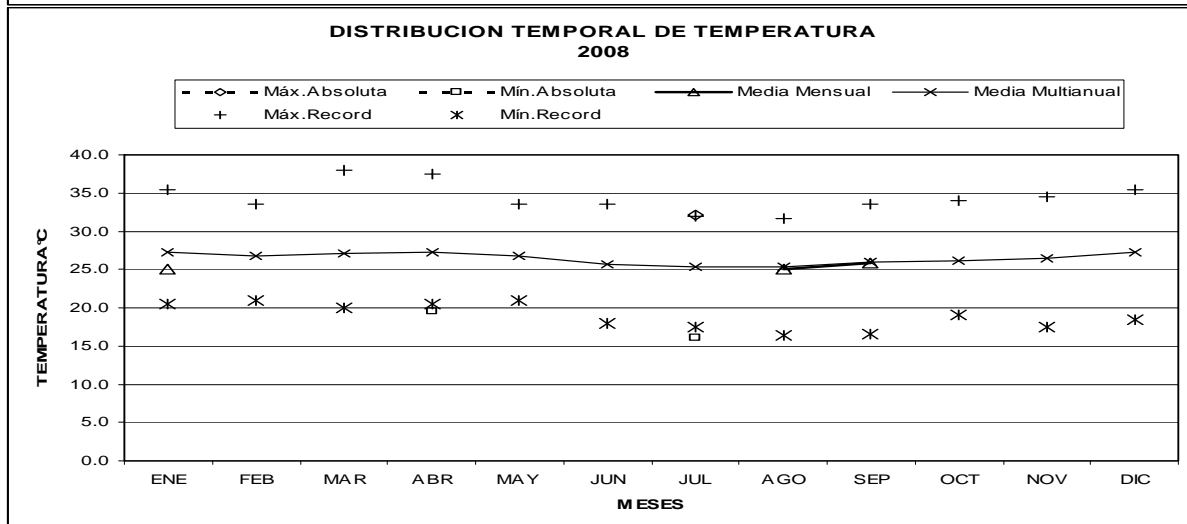
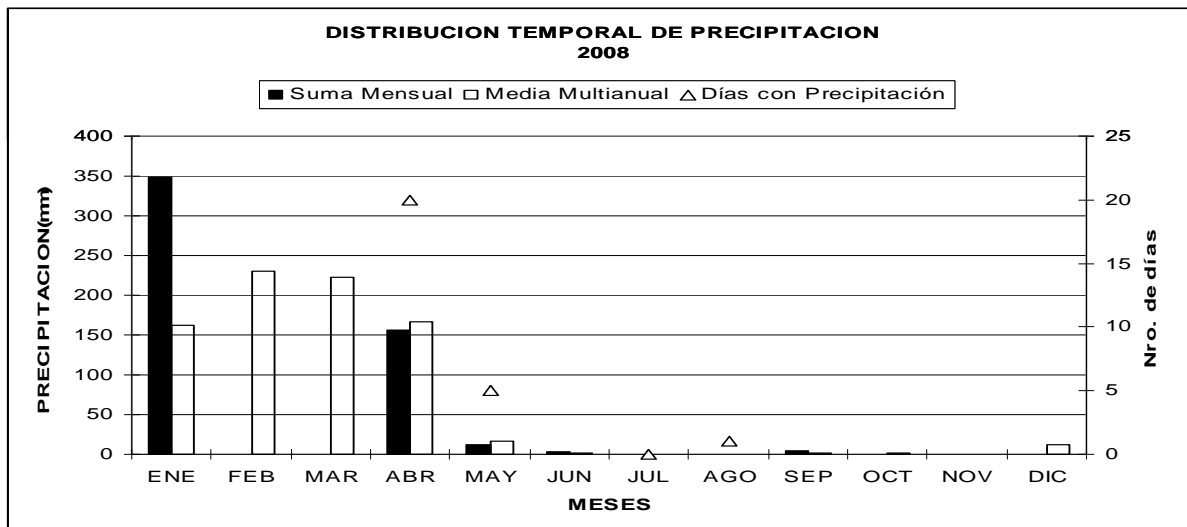
MES	EVAPORACION (mm)		NUBOSIDAD MEDIA (Octas)	VELOCIDAD MEDIA Y FRECUENCIAS DE VIENTO												Vel. Mayor Observada (m/s)	VELOCIDAD MEDIA (Km/h)									
	Suma Mensual	Máxima en 24hrs		N (m/s) %	NE (m/s) %	E (m/s) %	SE (m/s) %	S (m/s) %	SW (m/s) %	W (m/s) %	NW (m/s) %	CALMA %	Nro OBS													
ENERO	89.1	12.9	9	6	0.0	0	2.0	11	0.0	0	2.0	10	0.0	0	2.0	12	0.0	0	2.0	14	54	93	2.0	SE	1.1	
FEBRERO	73.1	4.8	2	6	0.0	0	2.4	13	0.0	0	2.3	9	0.0	0	2.0	17	0.0	0	2.0	9	52	87	4.0	SE	1.2	
MARZO	77.5			6																						1.0
ABRIL	88.5	6.8	8	5	0.0	0	2.3	14	0.0	0	2.0	16	0.0	0	2.0	17	0.0	0	2.0	3	50	90	4.0	NE	1.3	
MAYO	102.0	21.1	15	6	0.0	0	2.3	16	0.0	0	2.2	11	0.0	0	2.0	12	0.0	0	2.0	1	60	93	4.0	SE	1.1	
JUNIO	69.5	10.7	19	6	0.0	0	2.0	16	0.0	0	2.0	8	0.0	0	2.0	10	0.0	0	2.0	8	59	90	2.0	NE	1.0	
JULIO	68.1	4.5	24	5	0.0	0	2.0	11	0.0	0	2.0	10	0.0	0	2.0	7	2.0	2	2.0	8	63	93	2.0	SW	1.1	
AGOSTO	99.4			5																						1.3
SEPTIEMBRE	93.1	5.6	24	5	0.0	0	2.0	11	0.0	0	2.2	10	0.0	0	2.2	13	0.0	0	2.0	8	58	90	4.0	SE	1.1	
OCTUBRE	104.9	6.4	11	5	0.0	0	2.4	15	0.0	0	2.2	11	0.0	0	2.2	12	0.0	0	2.3	7	56	93	4.0	NE	1.2	
NOVIEMBRE	94.6	6.6	27	6	2.0	1	2.2	14	2.0	3	2.0	6	0.0	0	2.0	3	0.0	0	1.9	10	62	90	4.0	NE	1.2	
DICIEMBRE	96.3	5.4	10	5	0.0	0	2.0	8	0.0	0	2.1	20	0.0	0	2.0	10	0.0	0	2.0	2	60	93	4.0	SE	1.1	
VALOR ANUAL	1056.1			6																						1.0



MB81 NOBOL INAMHI

MES	HELIOFANIA (Horas)	TEMPERATURA DEL AIRE A LA SOMBRA (°C)					HUMEDAD RELATIVA (%)				PUNTO DE ROCIO (°C)	TENSION DE VAPOR (hPa)	PRECIPITACION(mm)			Número de días con precipitación	
		ABSOLUTAS		M E D I A S			Máxima día	Mínima día	Media	Mensual			Máxima en 24hrs	día			
		Máxima día	Mínima día	Máxima	Mínima	Mensual											
ENERO				28.4	22.1	25.0				88	22.9	27.9	348.9				
FEBRERO																	
MARZO																	
ABRIL			19.5	16	32.3	21.4							155.7	46.5	24	20	
MAYO					31.4	20.0							12.2	5.5	16	5	
JUNIO					31.2	18.0							2.6				
JULIO		32.2	5	16.0	11	30.9	18.3						0.0	0.0	1	0	
AGOSTO					31.5	19.7	25.1	98	10	36	4	85	22.3	27.2	0.2	0.2	23
SEPTIEMBRE					31.7	20.0	25.9					84	22.9	28.2	4.4		
OCTUBRE																	
NOVIEMBRE																	
DICIEMBRE																	
VALOR ANUAL																	

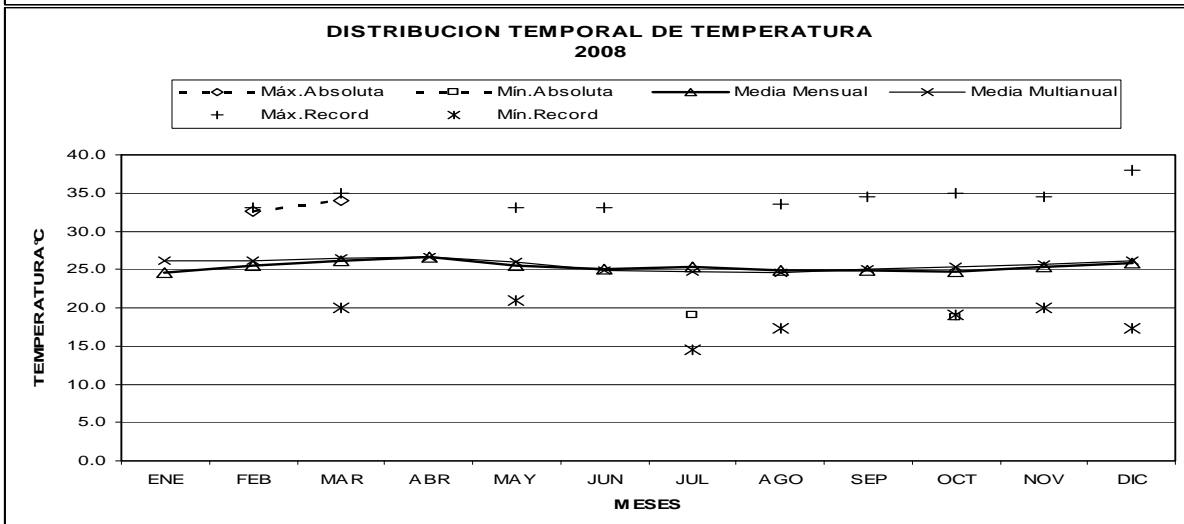
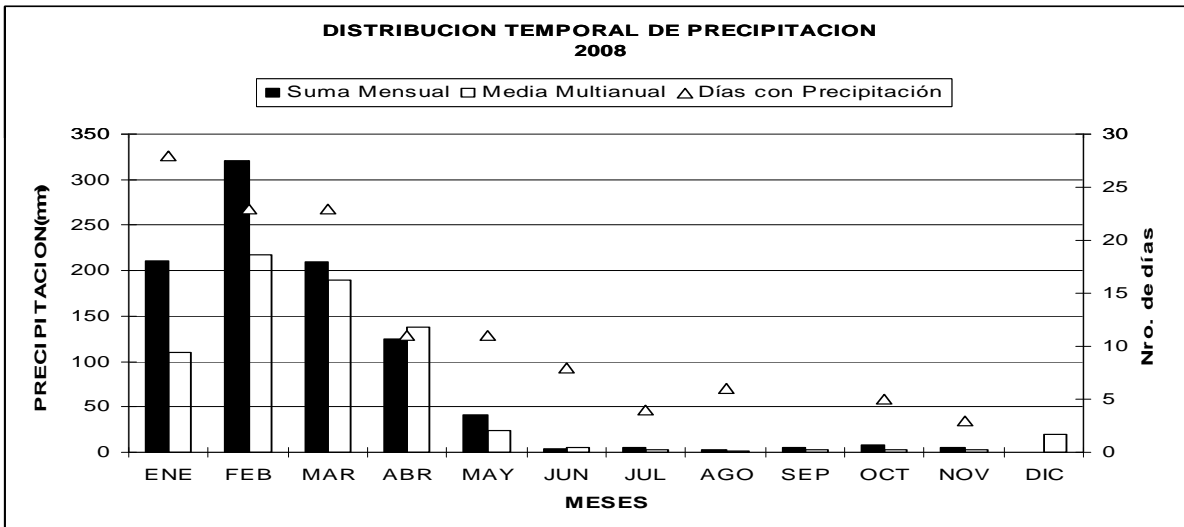
MES	EVAPORACION (mm)		NUBOSIDAD MEDIA (Octas)	VELOCIDAD MEDIA Y FRECUENCIAS DE VIENTO												Vel. Mayor Observada (m/s)	VELOCIDAD MEDIA (Km/h)
	Suma	Máxima en 24hrs		N	NE	E	SE	S	SW	W	NW	CALMA	Nro				
	Mensual			(m/s)	%	(m/s)	%	(m/s)	%	(m/s)	%	(m/s)	%	(m/s)	%		
ENERO			7														1.5
FEBRERO																	
MARZO																	
ABRIL																	1.1
MAYO																	1.2
JUNIO																	1.2
JULIO																	1.6
AGOSTO			3														2.5
SEPTIEMBRE			2														2.1
OCTUBRE																	
NOVIEMBRE																	
DICIEMBRE																	
VALOR ANUAL																	



MB82 LA TEODOMIRA INAMHI

MES	HELIOFANIA (Horas)	TEMPERATURA DEL AIRE A LA SOMBRA (°C)					HUMEDAD RELATIVA (%)				PUNTO DE ROCIO (°C)	TENSION DE VAPOR (hPa)	PRECIPITACION(mm)			Número de días con precipitación	
		ABSOLUTAS		M E D I A S			Máxima día	Mínima día	Media	Mensual			Mensual	Máxima en 24hrs	día		
		Máxima día	Mínima día	Máxima	Mínima	Mensual											
ENERO				28.4	21.9	24.6	98	12	60	6	87	22.2	26.7	210.5	28.7	23	28
FEBRERO	97.1	32.6	23	30.4	22.3	25.5					85	22.6	27.4	320.4	48.7	23	23
MARZO	152.5	34.0	24	31.8	22.6	26.1	98	3	56	1	85	23.3	28.6	209.9	52.0	23	23
ABRIL	168.4			32.1	22.1	26.6	98	3	49	26	87	24.1	30.2	124.4	98.3	29	11
MAYO	101.5			30.3	21.4	25.5	98	1	68	10	88	23.2	28.5	41.5	27.6	22	11
JUNIO					20.8	25.0					88	22.8	27.9	4.1	1.6	7	8
JULIO			19.0	30.1	21.2	25.3					87	22.8	27.8	4.7	2.3	21	4
AGOSTO				29.9	20.9	24.9	98	7	67	28	86	22.3	27.0	2.0	1.0	12	6
SEPTIEMBRE				30.4	20.9	24.9					85	22.1	26.6	5.7			
OCTUBRE	94.5		18.8	30.2	20.5	24.8	98	29	40	5	82	21.4	25.6	7.4	3.9	18	5
NOVIEMBRE	138.1			31.7	19.7	25.3					82	21.7	26.2	5.5	4.0	26	3
DICIEMBRE	83.1			31.1	20.9	25.8	98	9	42	9	80	21.9	26.5	0.0			
VALOR ANUAL					21.3	25.4					85	22.5	27.4	936.1			

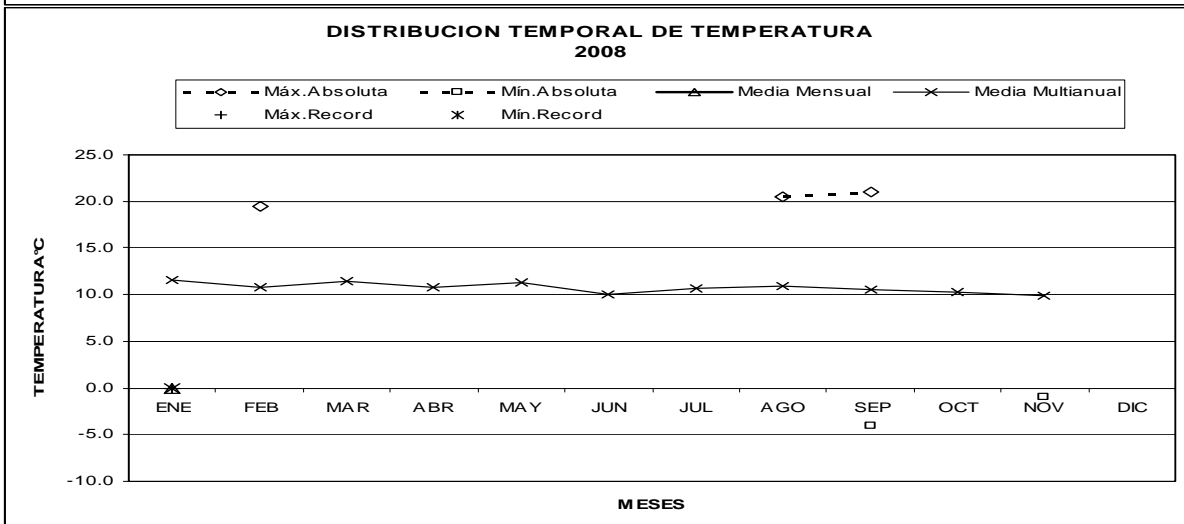
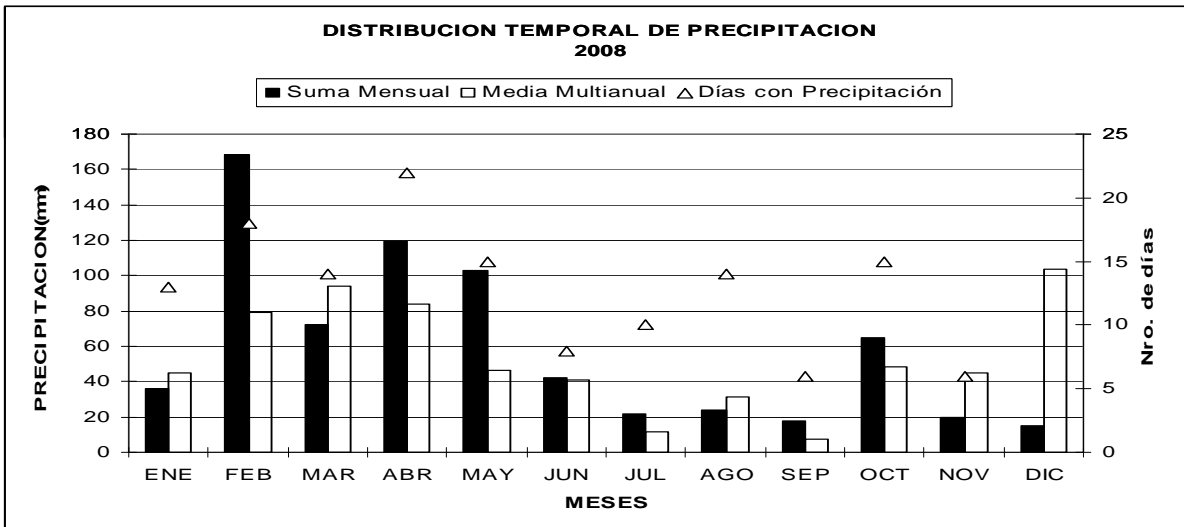
MES	EVAPORACION (mm)		NUBOSIDAD MEDIA (Octas)	VELOCIDAD MEDIA Y FRECUENCIAS DE VIENTO														Vel. Mayor Observada (m/s) DIR	VELOCIDAD MEDIA (Km/h)							
	Suma Mensual	Máxima en 24hrs		N	NE	E	SE	S	SW	W	NW	CALMA	Nro OBS													
	(m/s)	%		(m/s)	%	(m/s)	%	(m/s)	%	(m/s)	%	(m/s)	%	(m/s)	%	(m/s)	%									
ENERO	55.8	4.4	22	8	1.7	18	0.0	0	1.1	8	0.0	0	1.0	3	0.0	0	1.5	4	0.0	0	67	93	4.0	N	1.2	
FEBRERO	81.2	6.5	27	8																						1.4
MARZO	128.9	8.8	11	7	1.8	19	0.0	0	1.3	3	0.0	0	1.5	14	0.0	0	1.5	7	0.0	0	57	93	4.0	N	1.4	
ABRIL	172.4	8.8	22	7	1.5	17	0.0	0	1.6	8	0.0	0	1.3	17	0.0	0	1.1	10	0.0	0	49	90	2.0	S	1.5	
MAYO	131.8	7.8	13	7																						1.5
JUNIO	118.0			7																						1.5
JULIO	131.2			7	1.6	17	0.0	0	1.5	16	0.0	0	1.5	11	0.0	0	1.4	5	0.0	0	51	93	3.0	E	1.5	
AGOSTO	142.9			7	1.4	31	0.0	0	1.4	15	0.0	0	1.6	8	0.0	0	1.5	2	0.0	0	44	93	2.0	E	6.4	
SEPTIEMBRE	127.7			7																						2.1
OCTUBRE	165.7			7	2.0	37	0.0	0	1.5	11	0.0	0	1.6	10	0.0	0	0.0	0	0.0	0	43	93	8.0	N	2.4	
NOVIEMBRE	189.1	12.0	26	6	1.7	36	0.0	0	1.7	7	0.0	0	1.4	6	0.0	0	2.0	2	0.0	0	50	90	3.0	N	2.3	
DICIEMBRE	174.7			7	1.7	32	0.0	0	1.4	5	0.0	0	1.0	3	0.0	0	1.6	5	0.0	0	54	93	4.0	N	2.2	
VALOR ANUAL	1619.4			7																						2.0



MB83 TOTORILLAS INAMHI

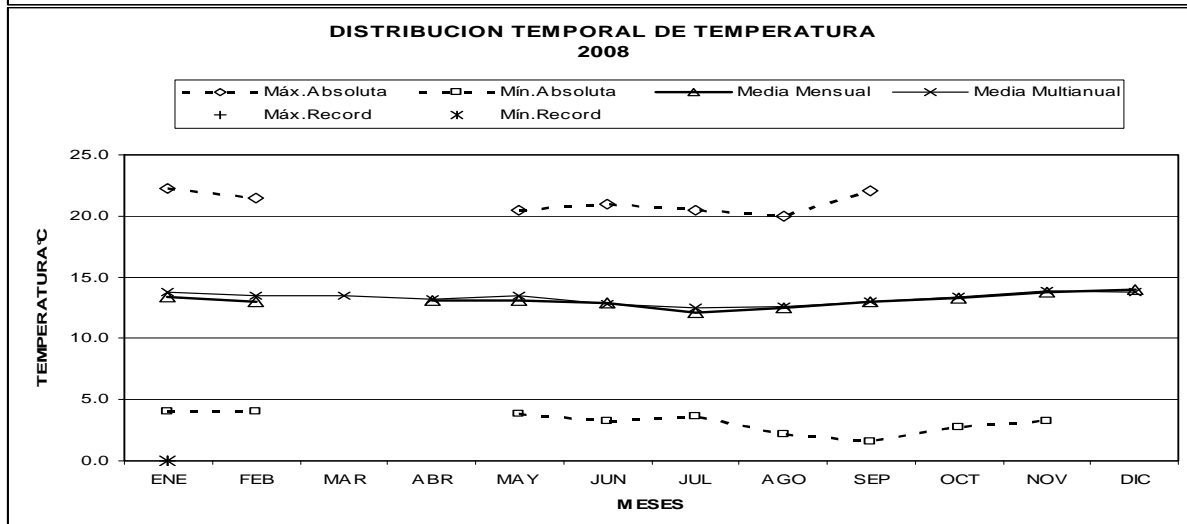
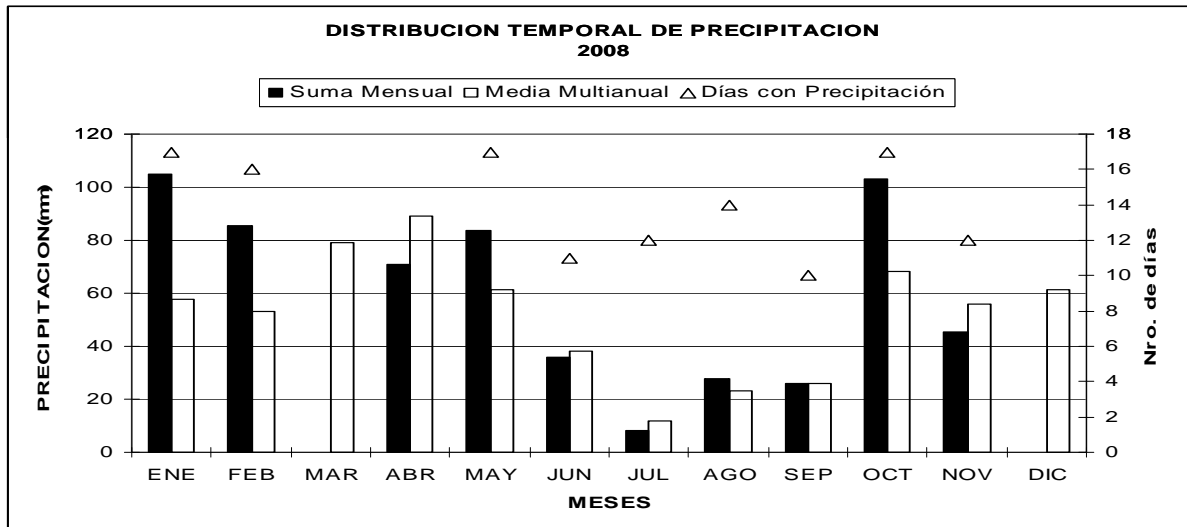
MES	HELIOFANIA (Horas)	TEMPERATURA DEL AIRE A LA SOMBRA (°C)					HUMEDAD RELATIVA (%)			PUNTO DE ROCIO (°C)	TENSION DE VAPOR (hPa)	PRECIPITACION(mm)			Número de días con precipitación
		ABSOLUTAS		M E D I A S			Máxima día	Mínima día	Media			Mensual	Máxima en 24hrs	Mínima en 24hrs	
		Máxima	Mínima	Máxima	Mínima	Mensual									
ENERO				17.9							36.1	11.5	29	13	
FEBRERO		19.5	6	16.0							168.3	30.9	26	18	
MARZO				16.1							72.5	12.8	13	14	
ABRIL				15.6							119.0	18.6	13	22	
MAYO				15.3	3.1						102.9	24.0	1	15	
JUNIO				14.9							42.0	12.4	22	8	
JULIO				16.4							21.6	8.6	1	10	
AGOSTO		20.5	12	17.4							24.0	9.8	18	14	
SEPTIEMBRE		21.0	28	-4.0	24	17.2	3.3				17.5	5.5	19	6	
OCTUBRE				16.4	4.5						65.0	10.0	28	15	
NOVIEMBRE			-1.0	7	16.9	4.2					19.6	12.0	3	6	
DICIEMBRE					4.8						15.0				
VALOR ANUAL											703.5				

MES	EVAPORACION (mm)		NUBOSIDAD MEDIA (Octas)	VELOCIDAD MEDIA Y FRECUENCIAS DE VIENTO											Vel. Mayor Observada (m/s) DIR	VELOCIDAD MEDIA (Km/h)	
	Suma Mensual	Máxima en 24hrs		N	NE	E	SE	S	SW	W	NW	CALMA	Nro OBS				
	(m/s)	(m/s)		(m/s)	(m/s)	(m/s)	(m/s)	(m/s)	(m/s)	(m/s)	(m/s)	(m/s)	(m/s)	(m/s)			
ENERO	71.6																3.4
FEBRERO	50.5	7.0	7														3.5
MARZO	71.2	6.0	12														1.0
ABRIL	53.9	5.4	1														0.4
MAYO	61.8	5.5	6														
JUNIO	93.5	6.5	10														
JULIO	92.1	6.1	10														
AGOSTO	87.8	6.0	12														
SEPTIEMBRE	65.0	4.0	24														
OCTUBRE	46.5	3.0	1														
NOVIEMBRE	63.5	3.0	6														
DICIEMBRE	66.5																
VALOR ANUAL	823.9																



MB84		PUJILI										INAMHI							
MES	HELIOFANIA (Horas)	TEMPERATURA DEL AIRE A LA SOMBRA (°C)						HUMEDAD RELATIVA (%)				PUNTO DE ROCIO (°C)	TENSION DE VAPOR (hPa)	PRECIPITACION(mm)			Número de días con precipitación		
		ABSOLUTAS		M E D I A S		Máxima	Minima	Mensual	Máxima	Minima	Media			Mensual	Máxima en 24hrs	Media			
		Máxima	Minima	Máxima	Minima														
ENERO		22.2	11	4.0	17	18.8	5.1	13.4	100	2	63	2	91	11.9	14.0	104.8	27.5	25	17
FEBRERO		21.5	3	4.0	1	18.0	4.9	13.0	100	28	72	2	94	12.0	14.2	85.5	14.3	19	16
MARZO						18.0	4.8	13.1					95	12.2	14.4	71.1			
ABRIL						17.5	5.0	13.1	100	4	75	26	94	12.1	14.2	83.8	27.1	26	17
MAYO	114.0	20.5	12	3.2	5	17.8	4.8	12.9					89	11.0	13.3	35.8	15.3	21	11
JUNIO	96.2	20.5	31	3.6	17	16.7	4.9	12.1	98	12	63	31	87	10.1	12.4	8.2	1.6	14	12
JULIO	115.1	20.0	17	2.2	17	17.4	4.6	12.5	98	19	62	28	86	10.1	12.5	27.6	7.2	22	14
AGOSTO	115.8	22.0	28	1.6	12	18.6	4.7	13.0	100	30	54	28	85	10.4	12.7	25.8	15.1	21	10
SEPTIEMBRE	136.0					18.9	4.6	13.3	98	7	53	3	86	10.9	13.1	103.0	12.9	12	17
OCTUBRE	124.1					19.7	4.3	13.8	98	12	55	8	85	11.2	13.4	45.4	10.0	17	12
NOVIEMBRE	88.1					20.1	4.3	14.0					84	11.0	13.2				
DICIEMBRE																			
VALOR ANUAL																			

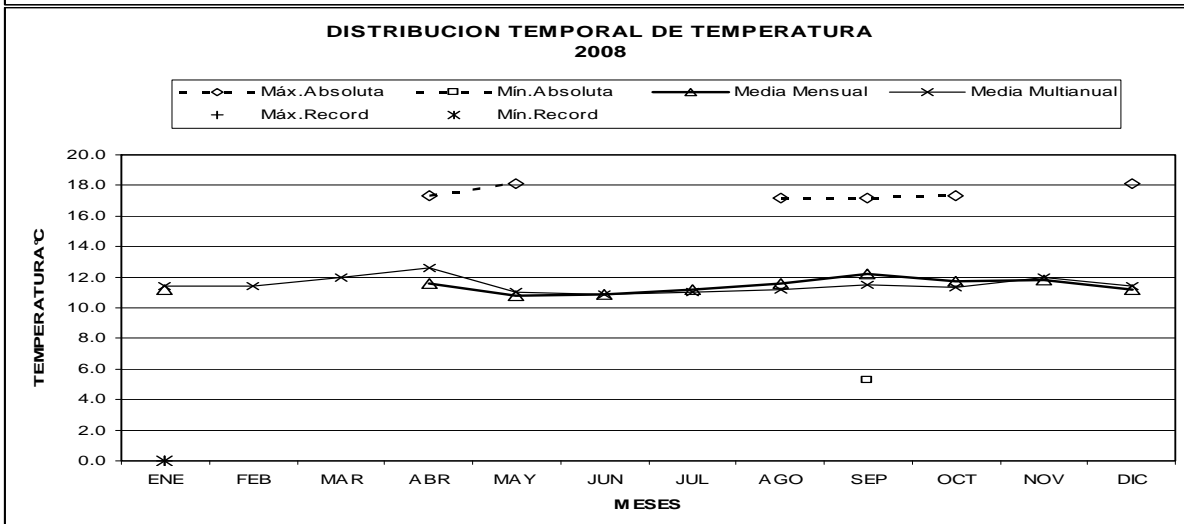
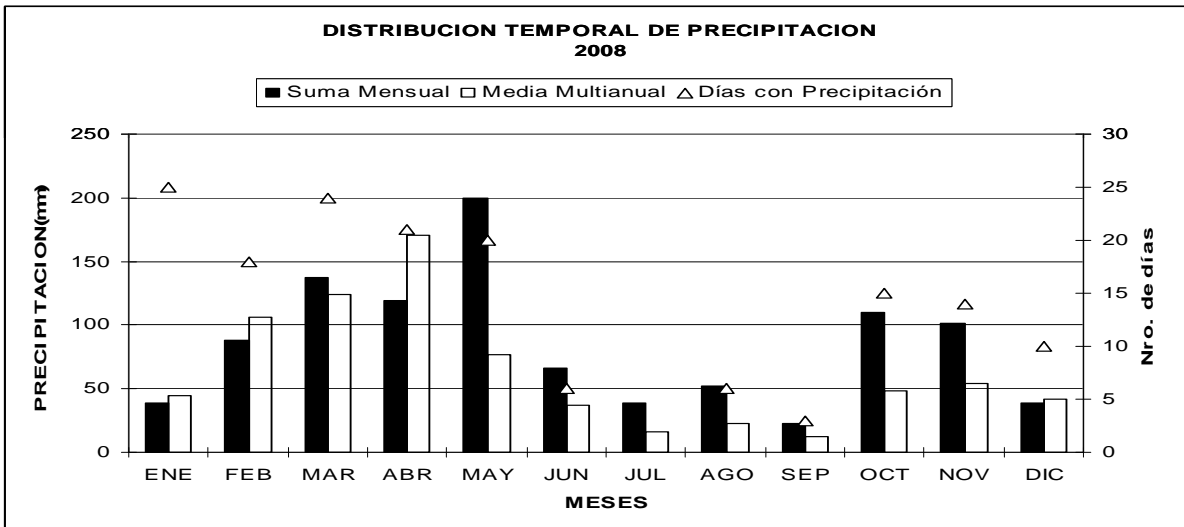
MES	EVAPORACION (mm)		NUBOSIDAD MEDIA (Octas)	VELOCIDAD MEDIA Y FRECUENCIAS DE VIENTO														Vel. Mayor Observada (m/s)	VELOCIDAD MEDIA (Km/h)						
	Suma Mensual	Máxima en 24hrs		N	NE	E	SE	S	SW	W	NW	CALMA	Nro OBS												
	(m/s)	(%)		(m/s)	(%)	(m/s)	(%)	(m/s)	(%)	(m/s)	(%)	(m/s)	(%)	(m/s)	(%)	(m/s)	(%)								
ENERO	65.8	4.7	12	7	0.0	0	0.0	0	2.0	1	3.0	7	2.0	1	0.0	0	0.0	0	0.0	0	91	93	4.0	SE	2.3
FEBRERO	55.5	3.9	22	7	0.0	0	0.0	0	2.0	1	3.2	6	2.4	6	0.0	0	0.0	0	0.0	0	87	87	4.0	SE	1.9
MARZO				7																					
ABRIL	29.7			7																					1.8
MAYO	46.5	3.1	7	7	0.0	0	0.0	0	4.0	2	4.0	3	2.7	3	0.0	0	0.0	0	0.0	0	91	93	6.0	SE	1.8
JUNIO	45.6	3.3	13	6	0.0	0	0.0	0	2.0	1	3.0	4	2.0	4	0.0	0	0.0	0	0.0	0	90	90	4.0	SE	2.1
JULIO	45.6	2.9	23	7	0.0	0	0.0	0	2.0	1	2.9	12	2.0	8	0.0	0	0.0	0	0.0	0	80	93	4.0	SE	2.4
AGOSTO	47.8	2.8	5	6	0.0	0	0.0	0	4.0	1	2.4	10	2.0	1	3.0	2	0.0	0	0.0	0	86	93	4.0	E	2.3
SEPTIEMBRE	54.0	3.5	12	6	0.0	0	0.0	0	0.0	0	2.5	14	2.0	1	0.0	0	0.0	0	0.0	0	84	90	4.0	SE	2.6
OCTUBRE	51.0	3.3	2	6	0.0	0	0.0	0	0.0	0	2.4	11	3.3	3	0.0	0	0.0	0	0.0	0	86	93	4.0	S	2.0
NOVIEMBRE	55.0	3.3	9	6	0.0	0	0.0	0	2.0	3	2.8	6	2.0	1	0.0	0	0.0	0	0.0	0	90	90	4.0	SE	1.8
DICIEMBRE				6																					
VALOR ANUAL																									



MB86 PUCARA-COLEGIO TEC.AGROP. INAMHI

MES	HELIOFANIA (Horas)	TEMPERATURA DEL AIRE A LA SOMBRA (°C)					HUMEDAD RELATIVA (%)			PUNTO DE ROCIO (°C)	TENSION DE VAPOR (hPa)	PRECIPITACION(mm)			Número de días con precipitación			
		ABSOLUTAS		M E D I A S			Máxima día	Mínima día	Media			Mensual	Máxima en 24hrs	día				
		Máxima	Mínima	Máxima	Mínima	Mensual												
ENERO				7.5	11.2				82	8.1	11.0	39.2	7.9	25	25			
FEBRERO												88.4	12.1	15	18			
MARZO												137.6	18.7	30	24			
ABRIL	17.3	13	14.4	8.0	11.6	99	4	58	19	84	8.8	11.4	119.1	20.8	5	21		
MAYO	18.1	7	14.3	7.4	10.8	99	1	75	13	92	9.5	11.9	199.8	22.7	20	20		
JUNIO			14.1	7.7	10.9	99	6	80	13	93	9.8	12.2	66.7	12.6	7	6		
JULIO			14.4	8.2	11.2					92	10.0	12.3	38.4					
AGOSTO	17.2	8	15.0	7.9	11.6	100	21	68	1	92	10.3	12.6	52.3	11.5	26	6		
SEPTIEMBRE	17.2	7	5.3	2	15.6	7.9	12.2	99	9	80	14	91	10.7	13.0	22.7	11.5	15	3
OCTUBRE	17.3	2	15.3	8.2	11.7	99	7	73	18	93	10.5	12.8	109.9	26.7	9	15		
NOVIEMBRE			15.4	8.0	11.8					93	10.8	13.1	101.1	21.2	4	14		
DICIEMBRE	18.1	4	16.4	7.3	11.2	99	13	51	6	91	9.8	12.3	38.8	15.5	7	10		
VALOR ANUAL												1014.0						

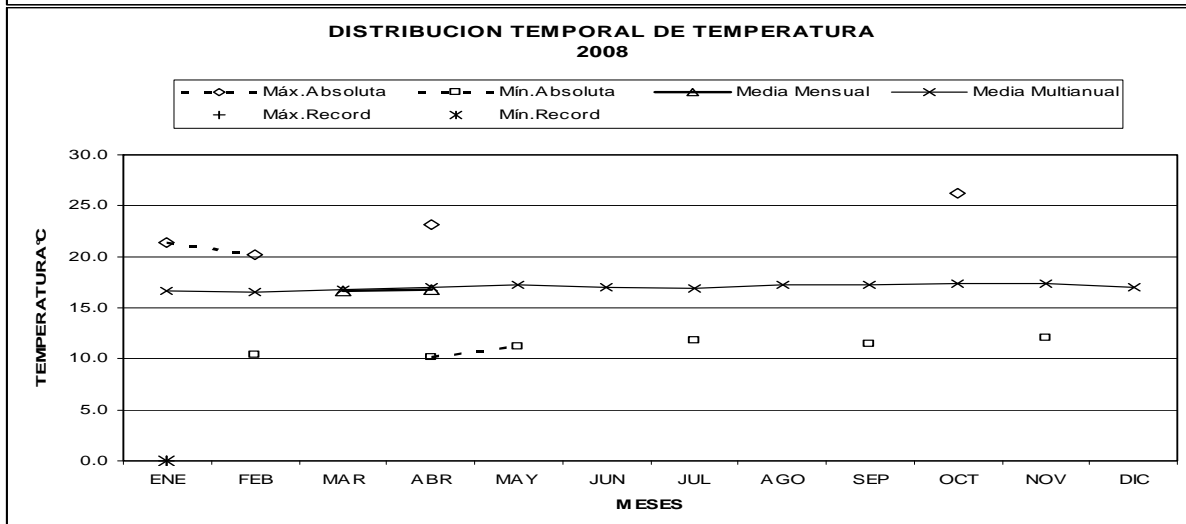
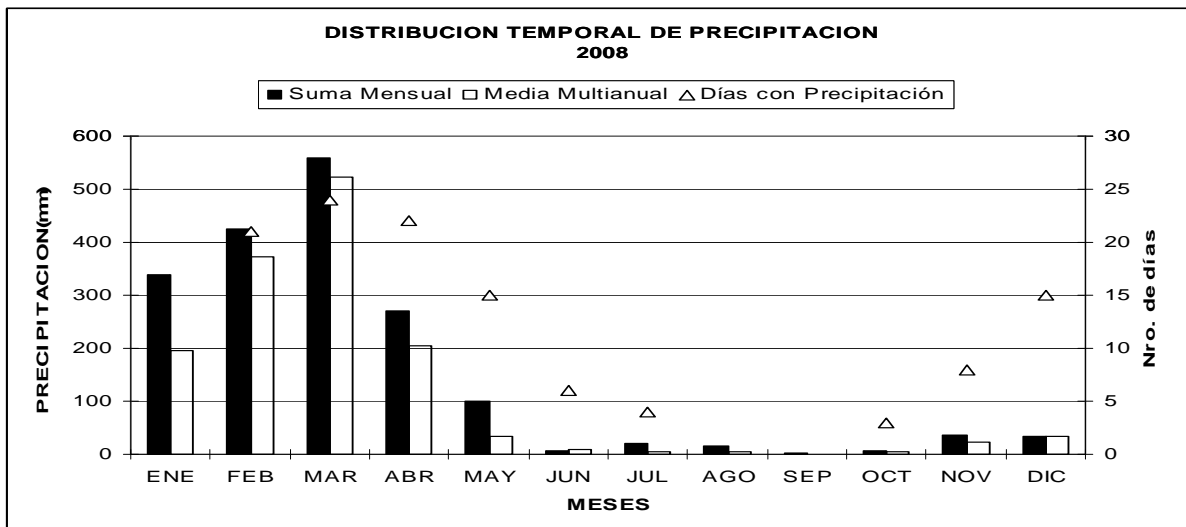
MES	EVAPORACION (mm)		NUBOSIDAD MEDIA (Octas)	VELOCIDAD MEDIA Y FRECUENCIAS DE VIENTO												Vel.Mayor Observada (m/s) DIR	VELOCIDAD MEDIA (Km/h)
	Suma Mensual	Máxima en 24hrs		N	NE	E	SE	S	SW	W	NW	CALMA	Nro OBS				
	(m/s)	(%)		(m/s)	(%)	(m/s)	(%)	(m/s)	(%)	(m/s)	(%)	(m/s)	(%)	(m/s)	(%)		
ENERO			4														
FEBRERO			4														
MARZO			4														
ABRIL			4														
MAYO			5														
JUNIO			5														
JULIO			6														
AGOSTO			6														
SEPTIEMBRE			6														
OCTUBRE			6														
NOVIEMBRE			5														
DICIEMBRE			4														
VALOR ANUAL			5														



MB87 POZUL COLEGIO AGROP.RODRIGUEZ INAMHI

MES	HELIOFANIA (Horas)	TEMPERATURA DEL AIRE A LA SOMBRA (°C)						HUMEDAD RELATIVA (%)			PUNTO DE ROCIO (°C)	TENSION DE VAPOR (hPa)	PRECIPITACION(mm)			Número de días con precipitación		
		ABSOLUTAS		M E D I A S		Máxima día	Mínima día	Máxima día	Mínima día	Media			Mensual	Máxima en 24hrs	día			
		Máxima	Mínima	Máxima	Mínima												Mensual	
ENERO		21.4	3	20.4	13.1								338.4					
FEBRERO		20.2	29	10.4	4	19.0	12.7						423.9	80.2	15	21		
MARZO				19.8	12.3	16.7					91	15.3	17.4	560.1	74.0	6	24	
ABRIL		23.2	17	10.2	19	20.2	11.2	16.8				90	15.2	17.3	271.5	34.6	6	22
MAYO				11.2	30	20.3	12.0							100.5	33.5	4	15	
JUNIO				21.2	12.7									6.7	2.0	25	6	
JULIO				11.8	3	20.7	12.9							19.4	16.0	9	4	
AGOSTO				21.1	13.3									15.8				
SEPTIEMBRE				11.4	6	21.7	12.9							1.4				
OCTUBRE		26.2	8	22.1	13.0									7.9	3.0	27	3	
NOVIEMBRE				12.0	20	21.2	12.7							35.4	11.5	25	8	
DICIEMBRE				21.0	12.4									34.2	6.8	30	15	
VALOR ANUAL				20.7	12.6									1815.2				

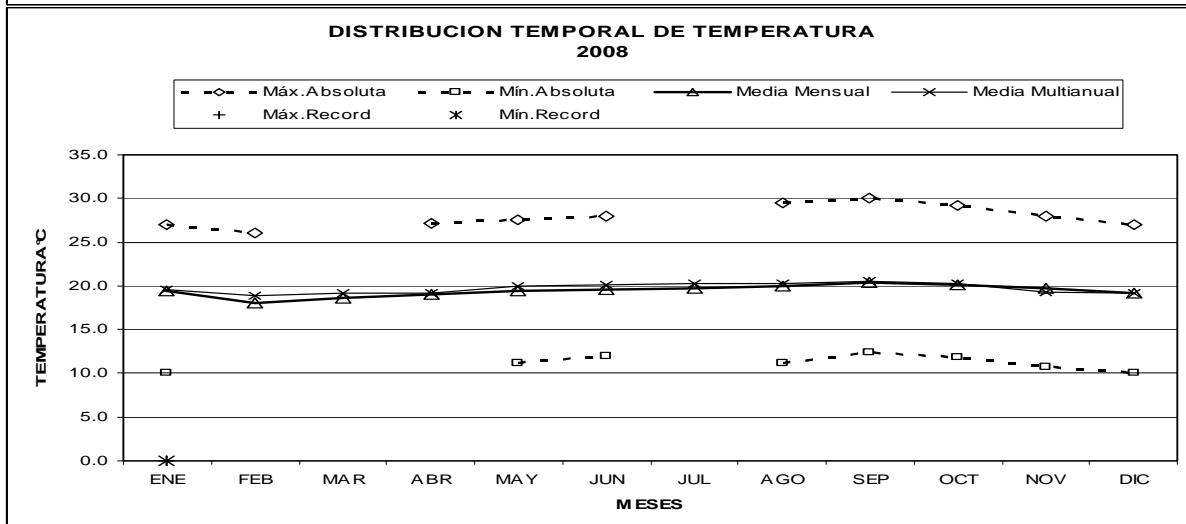
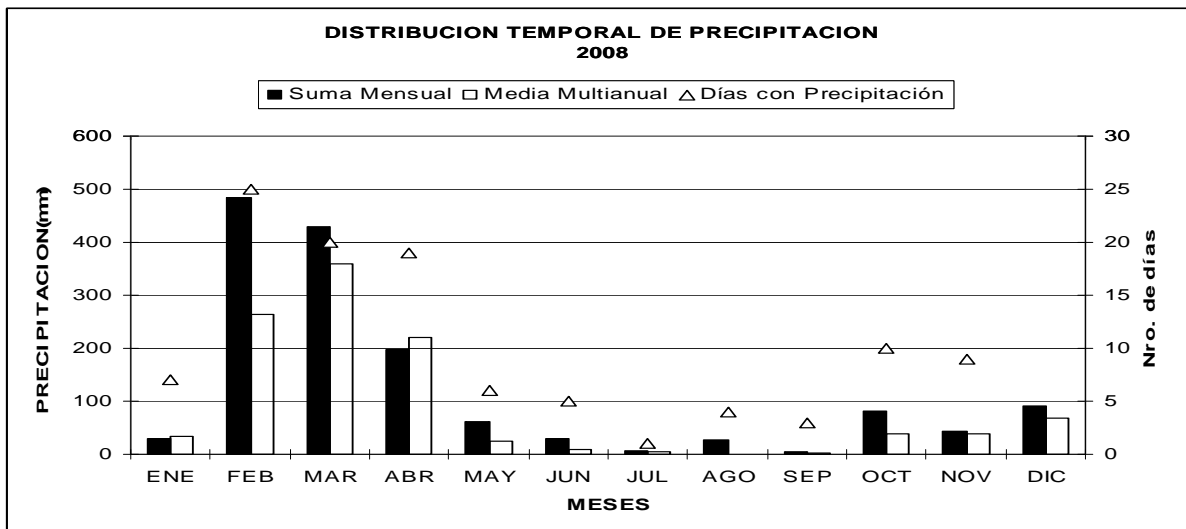
MES	EVAPORACION (mm)		NUBOSIDAD MEDIA (Octas)	VELOCIDAD MEDIA Y FRECUENCIAS DE VIENTO																Vel.Mayor Observada (m/s)	VELOCIDAD MEDIA (Km/h)				
	Suma Mensual	Máxima en 24hrs		N	NE	E	SE	S	SW	W	NW	CALMA	Nro OBS												
	(m/s)	%		(m/s)	%	(m/s)	%	(m/s)	%	(m/s)	%	(m/s)	%	(m/s)	%	(m/s)	%								
ENERO	35.3		7	2.1	16	0.0	0	2.3	7	3.8	17	2.8	9	3.2	18	2.5	13	3.4	20	0	93	6.0	SW		
FEBRERO	38.2	4.3	9	7	3.7	35	3.3	3	3.1	10	3.5	13	3.4	8	4.0	6	2.8	6	3.1	20	0	87	8.0	S	
MARZO	50.9		7	4.0	19	3.5	14	4.0	1	4.0	11	3.0	4	3.0	10	3.5	4	3.0	36	0	90	6.0	N		
ABRIL	52.1	4.2	8	7	3.9	20	3.4	18	3.8	12	3.8	5	4.0	12	2.7	3	3.0	8	3.0	22	0	93	8.0	N	
MAYO	67.6	4.5	18	6	4.0	37	4.4	15	4.8	5	4.0	5	5.5	9	3.3	3	3.6	8	3.3	18	0	93	8.0	S	
JUNIO	98.8		6	6	3.4	39	4.5	20	4.0	4	4.0	2	4.4	5	0.0	0	3.8	5	3.3	24	0	93	8.0	NE	
JULIO	134.5	6.8	24	6	3.6	22	3.5	17	2.7	7	3.6	6	4.3	8	4.5	4	3.5	9	3.1	28	0	90	6.0	N	
AGOSTO	124.8		6	5	2.7	19	3.2	11	2.0	3	4.3	7	4.1	25	0.0	0	3.8	11	2.9	25	0	93	6.0	NW	
SEPTIEMBRE	138.5		5	6																					
OCTUBRE	111.3		5	6																					
NOVIEMBRE	123.3	7.7	7	6																					
DICIEMBRE	103.0	5.7	17	6																					
VALOR ANUAL	1078.3		6																						



MB88 NAMBACOLA-COLEGIO AGROP.CUEVA INAMHI

MES	HELIOFANIA (Horas)	TEMPERATURA DEL AIRE A LA SOMBRA (°C)						HUMEDAD RELATIVA (%)				PUNTO DE ROCIO (°C)	TENSION DE VAPOR (hPa)	PRECIPITACION(mm)			Número de días con precipitación		
		ABSOLUTAS		M E D I A S		Mensual	Máxima día	Mínima día	Máxima día	Mínima día	Media			Mensual	Máxima en 24hrs	Mínima día			
ENERO		27.0	1	10.0	15							25.8	12.5				19.4		
FEBRERO		26.0	9			23.8		18.1	100	6	57	5	83	15.0	17.1	483.7	43.0	26	25
MARZO						24.1		18.6	99	18	56	21	83	15.6	17.7	429.1	65.0	31	20
ABRIL		27.2	20			24.4		19.0	99	7	57	21	82	15.8	17.9	198.5	31.5	7	19
MAYO		27.5	15	11.2	25	25.1	13.2	19.4	100	1	51	29	82	16.1	18.4	62.0	16.0	2	6
JUNIO		28.0	17	12.0	4	25.7	13.3	19.6						15.1	17.2	29.5	11.0	21	5
JULIO						25.5	13.7	19.7	93	23	49	29	75	14.8	16.9	6.0	6.0	23	1
AGOSTO		29.5	11	11.2	16	26.6	13.2	20.0						14.8	17.0	28.0	13.0	22	4
SEPTIEMBRE		30.0	5	12.4	19	26.5	13.8	20.4						14.6	16.7	4.9	2.0	20	3
OCTUBRE		29.2	19	11.8	2	26.7	13.3	20.1	100	14	44	19	74	14.9	17.0	81.5	25.5	31	10
NOVIEMBRE		28.0	20	10.8	15	25.7	12.4	19.7	100	5	42	8	75	14.7	16.8	43.9	19.0	1	9
DICIEMBRE		27.0	17	10.0	7	25.5	11.7	19.1						14.5	16.5	92.0			
VALOR ANUAL						25.5		19.4						15.1	17.2	1488.6			

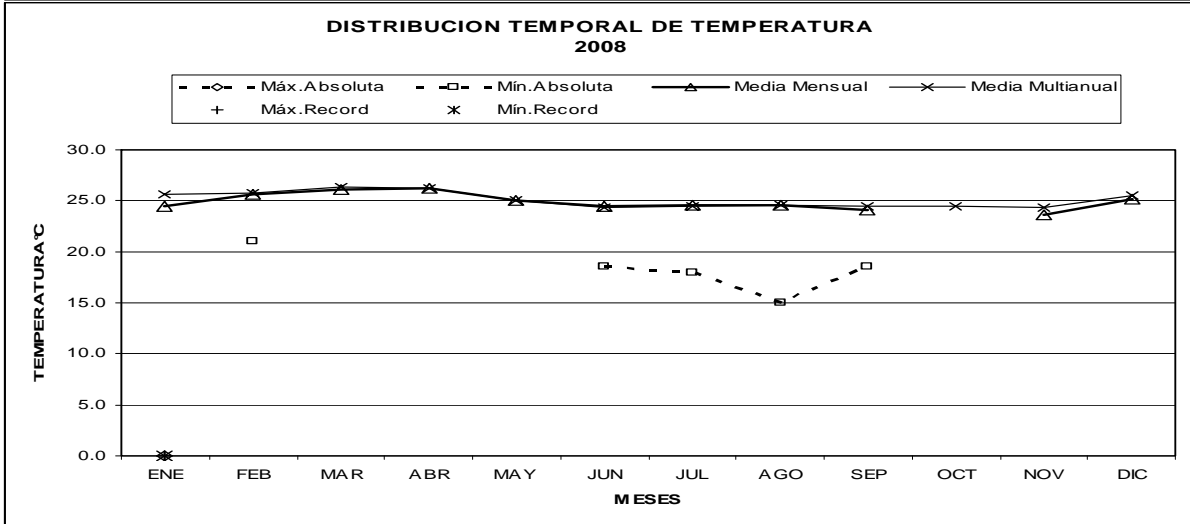
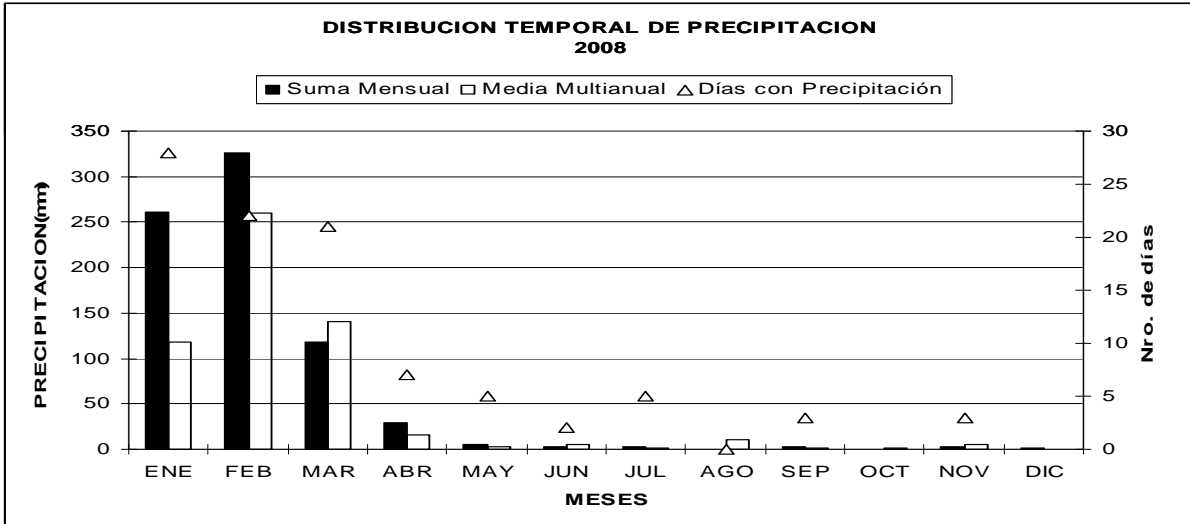
MES	EVAPORACION (mm)		NUBOSIDAD MEDIA (Octas)	VELOCIDAD MEDIA Y FRECUENCIAS DE VIENTO												Vel. Mayor Observada (m/s) DIR	VELOCIDAD MEDIA (Km/h)								
	Suma Mensual	Máxima en 24hrs día		N	NE	E	SE	S	SW	W	NW	CALMA	Nro OBS												
ENERO	153.2	7.0	30	6	2.0	2	3.0	2	2.0	10	2.2	14	2.0	16	0.0	0	0.0	0	0.0	0	56	93	4.0	SE	1.3
FEBRERO	69.5	4.5	10	7	3.3	3	2.0	1	2.0	9	2.0	8	2.0	13	0.0	0	2.0	2	0.0	0	63	87	4.0	N	1.0
MARZO	91.0	6.4	7	7	4.0	7	4.0	2	2.5	4	2.7	13	2.0	15	0.0	0	3.0	4	6.0	1	54	93	6.0	NW	1.0
ABRIL	100.4	6.3	17	6	4.0	2	4.5	4	2.3	17	2.2	13	2.3	18	0.0	0	2.0	1	0.0	0	44	90	8.0	NE	1.2
MAYO	125.7	8.0	1	5	2.0	4	2.0	3	2.3	9	2.0	11	2.2	13	0.0	0	2.0	4	2.0	1	55	93	4.0	S	1.1
JUNIO	133.1	8.0	6	4																					1.7
JULIO	130.9			4	0.0	0	4.0	1	2.8	18	2.6	18	2.0	17	0.0	0	2.0	1	0.0	0	44	93	6.0	E	1.7
AGOSTO	141.4	6.6	10	4	2.0	1	3.3	7	2.6	20	2.6	24	2.8	14	0.0	0	0.0	0	0.0	0	34	93	6.0	E	1.4
SEPTIEMBRE	148.0	6.6	11	4	2.4	6	2.7	3	3.1	22	2.8	21	2.3	14	0.0	0	2.0	2	2.5	4	27	90	10.0	E	2.2
OCTUBRE	127.0	6.5	20	5	2.8	5	2.0	2	2.4	16	2.3	19	2.4	15	0.0	0	2.0	1	2.7	3	38	93	6.0	E	1.5
NOVIEMBRE	130.2	6.8	29	5	2.0	4	2.0	3	2.0	13	2.2	12	2.0	17	0.0	0	0.0	0	2.0	1	49	90	4.0	SE	1.2
DICIEMBRE	122.9			6	0.0	0	0.0	0	2.0	16	2.0	10	2.0	25	0.0	0	0.0	0	0.0	0	50	93	2.0	S	1.2
VALOR ANUAL	1473.3			5																					1.0



MB91 BAHIA DE CARAQUEZ-PUCE INAMHI

MES	HELIOFANIA (Horas)	TEMPERATURA DEL AIRE A LA SOMBRA (°C)					HUMEDAD RELATIVA (%)			PUNTO DE ROCIO (°C)	TENSION DE VAPOR (hPa)	PRECIPITACION(mm)			Número de días con precipitación		
		ABSOLUTAS		M E D I A S			Máxima día	Mínima día	Media			Mensual	Máxima en 24hrs	día			
		Máxima día	Mínima día	Máxima	Mínima	Mensual											
ENERO				27.5	18.7	24.5			88	22.4	27.1	260.8	48.0	28	28		
FEBRERO			21.0	1		22.3	25.6		87	23.1	28.3	325.6	66.4	24	22		
MARZO					30.2	22.2	26.1		86	23.5	28.9	117.7	18.4	1	21		
ABRIL						21.1	26.2		83	22.9	27.9	29.5	11.8	29	7		
MAYO					28.1	20.6	25.0		84	22.0	26.5	4.9	2.3	20	5		
JUNIO		18.5	27			20.9	24.5		84	21.5	25.7	2.6	2.4	21	2		
JULIO		18.0	28	27.8	20.7	24.6			83	21.5	25.7	3.1	0.9	7	5		
AGOSTO		15.0	26	28.1	20.5	24.6	95	11	67	18	82	21.3	25.3	0.0	0.0	1	0
SEPTIEMBRE		18.5	14	27.4	21.4	24.1	97	2	69	6	84	21.1	25.0	2.5	1.8	20	3
OCTUBRE																	
NOVIEMBRE				28.0	20.0	23.6	97	6	58	14	80	19.8	23.2	2.4	1.9	6	3
DICIEMBRE				28.9	20.7	25.1			81	21.5	25.6	0.8					
VALOR ANUAL																	

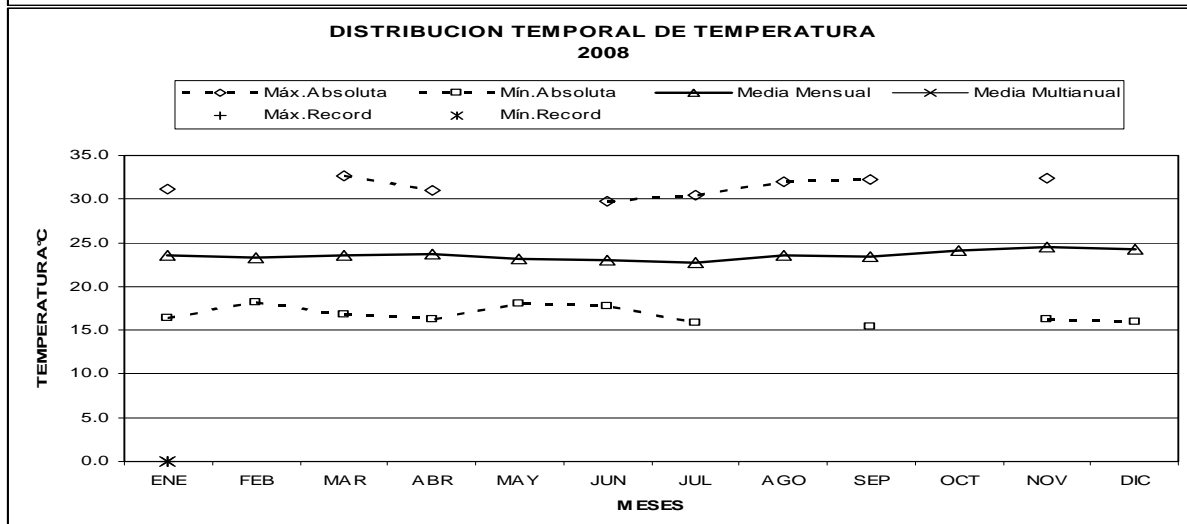
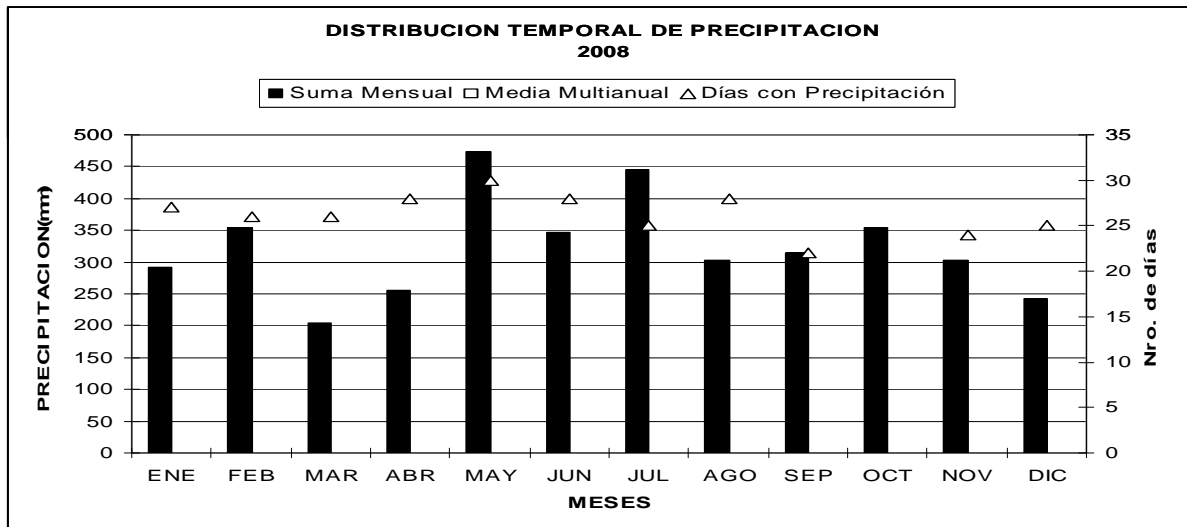
MES	EVAPORACION (mm)		NUBOSIDAD MEDIA (Octas)	VELOCIDAD MEDIA Y FRECUENCIAS DE VIENTO														Vel.Mayor Observada (m/s)	VELOCIDAD MEDIA (Kmh)									
	Suma Mensual	Máxima en 24hrs		N	NE	E	SE	S	SW	W	NW	CALMA	Nro OBS															
		(m/s)	(%)	(m/s)	(%)	(m/s)	(%)	(m/s)	(%)	(m/s)	(%)	(m/s)	(%)	(m/s)	(%)	(m/s)	(%)	(m/s)	(%)	(m/s)	(%)	(m/s)	(%)	(m/s)	(%)	(m/s)	(%)	
ENERO	75.2	5.1	5	7																								0.7
FEBRERO	103.7	6.6	10	6	3.0	12	4.0	7	2.7	7	3.6	6	3.0	6	2.3	8	2.7	16	4.0	3	36	87	8.0	NE	0.7			
MARZO	117.4	6.9	11	5																								0.5
ABRIL	131.5	8.5	4	4																								0.7
MAYO	101.8	5.4	9	6	2.7	13	4.0	1	2.0	7	4.5	9	3.7	14	2.8	9	3.5	15	4.9	8	26	93	8.0	NW	0.7			
JUNIO	88.1	7.5	16	7																								0.6
JULIO	100.0	6.0	25	6																								1.4
AGOSTO	84.0	6.0	11	6	3.2	11	3.0	9	3.4	11	3.0	9	3.7	7	2.6	11	3.8	13	4.0	10	22	93	8.0	SE	0.7			
SEPTIEMBRE	86.2	4.7	8	7	3.6	12	4.5	4	3.4	23	3.1	12	3.6	10	5.0	2	2.3	7	4.0	4	24	90	8.0	SW	0.6			
OCTUBRE																												
NOVIEMBRE	68.3	6.1	14	6	3.7	13	3.6	6	3.8	14	4.5	12	4.3	7	4.3	8	5.4	8	3.8	10	22	90	12.0	W	1.2			
DICIEMBRE	148.5			6	4.6	8	3.0	2	5.1	10	3.8	17	4.7	3	4.0	15	2.0	2	4.9	10	33	93	12.0	NW	1.0			
VALOR ANUAL																												



MB93 TENA HDA. CHAUPI SHUNGO

MES	HELIOFANIA (Horas)	TEMPERATURA DEL AIRE A LA SOMBRA (°C)						HUMEDAD RELATIVA (%)				PUNTO DE ROCIO (°C)	TENSION DE VAPOR (hPa)	PRECIPITACION(mm)			Número de días con precipitación		
		ABSOLUTAS		M E D I A S				Máxima día	Mínima día	Media	Mensual			Mensual	Máxima en 24hrs	día			
		Máxima día	Mínima día	Máxima	Mínima	Mensual													
ENERO		31.2	10	16.4	25	28.2	19.7	23.5	98	24	58	9	87	21.1	25.0	292.4	58.6	23	27
FEBRERO				18.2	5	28.1	19.5	23.3	98	4	56	7	87	20.8	24.6	353.8	71.5	3	26
MARZO		32.6	27	16.8	27	28.8	19.0	23.5	98	10	59	1	86	20.8	24.6	205.4	36.5	5	26
ABRIL		31.0	1	16.2	17	28.8	19.3	23.7	100	15	57	11	87	21.2	25.2	255.9	32.2	27	28
MAYO				18.0	7	27.6	19.6	23.2	98	21	56	11	87	20.7	24.4	472.6	61.2	14	30
JUNIO		29.8	13	17.8	25	27.4	19.6	23.0	97	10	62	25	87	20.7	24.4	347.3	40.2	1	28
JULIO		30.4	5	15.8	5	27.7	18.7	22.7	97	6	51	5	86	20.1	23.5	445.4	182.2	7	25
AGOSTO		32.0	17			29.4	18.1	23.6	98	20	53	15	84	20.5	24.1	303.6	77.5	28	28
SEPTIEMBRE		32.2	4	15.4	11	28.9	18.3	23.4	98	11	44	11	84	20.3	23.8	314.6	147.2	21	22
OCTUBRE						30.2	18.4	24.1					84	20.9	24.7	355.1			
NOVIEMBRE		32.4	21	16.2	6	29.7	19.0	24.5	98	4	52	6	84	21.3	25.3	302.6	46.7	14	24
DICIEMBRE				16.0	3	29.9	18.8	24.3	98	6	55	4	84	21.2	25.3	242.3	43.6	5	25
VALOR ANUAL						28.7	19.0	23.6					85	20.8	24.6	3891.0			

MES	EVAPORACION (mm)		NUBOSIDAD MEDIA (Octas)	VELOCIDAD MEDIA Y FRECUENCIAS DE VIENTO																Vel. Mayor Observada (m/s)	VELOCIDAD MEDIA (Km/h)		
	Suma	Máxima en 24hrs		N (m/s)	NE (m/s) %	E (m/s)	SE (m/s) %	S (m/s)	SW (m/s)	W (m/s)	NW (m/s)	CALMA %	Nro OBS										
	Mensual																						
ENERO			6	1.5	2	2.0	1	2.0	5	2.0	5	2.3	12	2.0	1	2.4	5	2.0	1	67	93	4.0	S
FEBRERO			6	2.5	5	2.0	2	2.5	5	2.0	3	3.3	9	2.0	5	2.0	3	2.7	3	64	87	4.0	S
MARZO			5	2.0	1	2.0	2	2.0	2	2.0	1	2.2	19	2.0	1	2.0	1	0.0	0	72	93	4.0	S
ABRIL			5	2.0	1	0.0	0	2.0	1	2.0	4	2.1	12	2.0	2	4.0	1	0.0	0	78	90	4.0	S
MAYO			6	0.0	0	0.0	0	2.0	2	2.0	2	2.4	5	2.0	2	1.5	2	0.0	0	86	93	4.0	S
JUNIO			6	2.0	2	2.0	1	2.0	1	2.0	1	2.0	3	2.0	2	2.0	4	0.0	0	84	90	2.0	W
JULIO			6	0.0	0	0.0	0	2.0	1	2.0	2	2.0	5	2.0	2	0.0	0	0.0	0	89	93	2.0	SE
AGOSTO			5	2.0	1	0.0	0	2.0	2	2.0	7	2.0	11	2.0	1	0.0	0	0.0	0	79	93	2.0	N
SEPTIEMBRE			5	3.0	2	0.0	0	2.0	4	2.0	3	2.5	4	2.0	1	0.0	0	0.0	0	84	90	4.0	N
OCTUBRE			5																				
NOVIEMBRE			5	0.0	0	2.0	2	0.0	0	3.0	2	2.4	6	2.0	2	4.0	2	0.0	0	86	90	4.0	W
DICIEMBRE			5	2.0	1	4.0	1	0.0	0	2.0	1	2.0	13	2.0	1	2.0	1	1.0	1	81	93	4.0	NE
VALOR ANUAL			5																				



VALORES PLUVIOMETRICOS MENSUALES (mm)

CODIGO	ENE.	FEB.	MAR.	ABR.	MAY.	JUN.	JUL.	AGO.	SEP.	OCT.	NOV.	DIC.	TOTAL ANUAL	Máxima en 24 Hrs Fecha	Número de días		
M001	218.9		206.1	304.0		89.9	13.5	61.0	44.5	198.1	147.4						
M002	86.4	148.2	198.6	135.9	131.7	60.2	2.4	22.1	25.4	186.7	73.8	108.4	1179.8	49.4	19-Feb	226	
M003	246.6	275.5	263.5	257.0	216.4	111.5	28.5	96.7	103.1	199.5	108.0	126.0	2032.3	42.6	13-Oct	277	
M004	79.7	88.9	85.6	132.1	76.7	36.7	20.6	36.5	28.4	155.5	85.0	38.6	864.3	36.9	29-Oct	239	
M005	222.9	231.4	151.7	49.1	5.5	2.2	4.6	0.5	0.6	1.4	0.8	0.2	670.9	53.3	9-Mar	116	
M006	535.3	489.6	592.7	320.5	141.7	8.8	7.8	67.2	10.8	13.6	9.9	31.1	2229.0	116.0	23-Feb	202	
M007	133.0	186.0	125.4	257.4	223.5	318.1	248.8	249.4	270.2	214.8	248.9	170.2	2645.7	78.6	14-Nov	241	
M008	255.7	381.0	248.4	430.4	574.6	432.2	452.5	368.4	361.1	346.1	362.1	295.1	4507.6	111.4	24-Jun	319	
M009	54.1	82.4	112.0	109.2	92.5	33.8	3.2	27.3	29.7	104.4	37.5	41.3	727.4	42.2	11-Abr	164	
M021	81.5	74.0	133.5	162.9		40.8	6.4	36.1	21.1	147.0	69.3	86.9					
M023	103.9	152.9	138.1	69.6	150.8	50.0		31.8	59.0	173.7	128.1	93.0					
M024	156.5	217.9	188.8	203.8	171.3	56.5	12.3	37.0	58.7	235.3	72.4	121.2	1531.7				
M025	825.7	639.7	503.2	478.9	161.4	89.5	118.4	71.8	152.0	55.4	25.8	76.5	3198.3	125.6	11-Feb	290	
M026	646.0	513.4	484.6	358.9	185.6	60.1	65.9	125.0	61.0	42.2	34.1	43.1	2619.9	102.2	29-Abr	284	
M029	106.2	90.4	107.2	109.0	173.9	204.1	250.2	137.6	124.9	92.0	73.2	62.8	1531.5	44.6	15-May	276	
M030	246.3	131.3	115.5	123.7	160.8	97.8	163.3	88.8	118.9	94.5							
M031	48.3	130.4	95.3	99.6	116.9	28.5	37.6	23.3	22.5	55.3	59.7	23.2	740.6	36.2	27-Feb	249	
M032	143.8	168.4	212.0	130.4	55.5	17.8	6.3	11.4	10.4	50.8							
M033	62.3	251.0	237.9	137.8	74.6	51.3	89.5	89.7	20.6	136.4	102.9	126.3	1380.3	41.8	26-Feb	248	
M037	468.0	669.8	619.2	272.9	48.4	1.0	0.2	0.6	2.9	2.5	0.4	0.1	2086.0				
M040	291.9	379.9	224.2	212.1	45.3	39.2	26.0	26.5	30.3	42.7	47.2	13.2	1378.5	98.4	23-Feb	262	
M041	303.2	298.8	314.9	390.2	288.5	312.9	214.5	189.7	334.0	243.5	283.1	239.5	3412.8				
M045	82.7		120.8	116.6	166.7	121.7	151.1	146.7	120.0	116.8	106.9	39.3					
M051	516.7	652.4	836.4	623.2	105.9	2.9	1.1	4.4	3.3	2.8	6.7	3.8	2759.6	138.2	18-Mar	170	
M086	40.4	37.3	55.7	60.7		25.2	0.0	16.9	20.4								
M101	90.8	78.8	56.1	46.5	36.4	37.1	29.3	52.6	54.3	87.6	38.1	38.4	646.0	19.5	9-Mar	220	
M102	155.2	84.7	149.9	90.6	109.0		15.3	14.4	30.4	170.2		128.5					
M103	209.1	151.0	162.1	101.1	129.9	62.7	42.5	37.9	45.1	211.0	93.7	134.0	1380.1				
M104	80.5		102.3	103.0		17.8	3.5	0.0	26.2	121.6	25.3	116.6					
M105	124.1	113.3	192.3	149.1	170.5	88.4	7.1	33.5	26.6	158.1	126.9	64.3	1254.2	36.5	31-Mar	201	
M106	370.6	358.6	452.8	708.6	410.1	302.6		191.9	163.7	341.9	164.2	209.8					
M107	116.1	108.3	159.4	65.4	119.2	26.0	0.3	6.1	27.3	130.4	101.0	90.7	950.2				
M113	280.9	210.7	212.2	271.5	256.7	84.7	42.5	91.3	97.0	132.3	148.7	152.7	1981.2	59.8	25-Abr	237	
M116	260.2	373.4	537.9	430.5	243.4	325.9	301.9	360.1	169.9	301.0	307.7	453.8	4065.7				
M120	98.1	117.0	131.7	197.5	214.8	118.5	54.0	77.3	45.7	115.9	97.6	114.9	1383.0				
M122	279.0	327.0	235.5	295.8	144.6	34.4	23.0	24.9	19.4	83.6	33.1	79.2	1579.5				
M123	608.0	623.8	669.4	527.0	295.3	87.0	79.4	59.7	30.2	76.0	27.9	138.8	3222.5	77.4	16-Feb	327	
M124	626.9	711.8	540.2	656.7	199.5	59.7	22.1	117.8	30.6	58.4	36.9	59.4	3120.0	75.5	2-Abr	256	
M126	40.6	127.9	72.7	71.7	104.5	60.5		59.9	50.6	109.2	63.1	54.7					
M127		164.5	40.4	26.7	42.8	38.5	44.2	43.4		23.6	53.1	72.5					
M128	23.9	101.0	49.8	71.8	68.3	60.1	48.1	48.4	41.5	67.6	50.9	36.6	668.0				
M129	457.0	580.4	586.3	312.4	162.9	42.6	16.3	42.6	21.4	37.4	15.6						
M130	205.4	256.7	260.9	200.7	132.3	27.2	7.6	17.9	12.1	45.7	4.2	32.8	1203.5				
M133	62.2	77.2	103.3	89.4		49.9	16.1	37.0	33.2	101.1	101.7	113.9					
M136	144.1	144.1	174.9	112.0	98.3	46.7	3.5	7.7	12.1	23.8	27.8	9.1	804.1	33.3	27-Ene	173	
M137	82.7	233.4	145.5	211.8	177.9	94.9	64.0	46.6	46.0	128.2	153.5	84.3	1468.8				
M138	50.2	111.3	113.8	96.7	111.4	60.4	42.8	47.6	38.6	139.0	73.5						
M139	82.9	157.7	151.0	116.2	130.0	53.8	21.2	43.0	41.2	125.8	158.1	88.2	1169.1				
M141	148.2	223.9	158.5	196.8	201.4	96.6	109.4	79.6	82.6	152.9	121.3	70.8	1642.0				
M142	58.2	148.0	155.5	115.3	83.7	46.1	23.2			107.0	62.6						
M143	45.6	195.7	173.0	83.4	54.1	22.3	0.1	14.7	20.6	162.9	64.5	171.2	1008.1	52.0	3-Mar	127	
M145	99.8	269.9	268.1	215.9	71.7	23.0	3.1	6.0	7.4	78.6	92.6	113.3	1249.4				
M146	237.0	458.6	400.7	440.3	95.1	14.8		17.0	24.0	121.1	127.0	30.7					
M147	194.9	276.0	409.2	126.2	89.1	67.5	69.2	37.0	39.5	106.9	74.4	66.7	1556.6				
M148	318.3	522.9	451.3	276.7	52.0	12.7	20.2	0.7	0.0	52.3	35.3	27.5	1769.9	65.2	26-Feb	184	
M149	346.3	580.4	695.4	828.4	58.3	50.2	9.7	25.0	36.3	207.5	260.9	185.2	3283.6	151.1	5-Abr	157	
M150	236.5	436.4	331.9	312.9	82.2	8.4	1.7	11.6	1.2	89.8	101.5	131.4	1745.5				
M151	185.5	463.9	683.4	150.7	5.0	2.9	1.8	0.0	0.0	1.8	10.8	0.0	1505.8				
M153	270.0	481.8	328.1	28.2	46.4	35.4	169.7	69.2	32.1	60.6	20.0	113.2	1654.7				
M154	539.0	435.9	457.2	463.0	382.6												
M156	469.6	310.9	210.8		105.2												
M160												148.4					
M162	354.6	393.0	202.2	95.1	25.4	10.5	29.0	12.2	5.4	12.0							
M163	296.0	236.9	259.7	85.6	7.1				9.3								
M165	233.1	201.0	88.5	28.1	5.4	3.8	3.8	1.5	1.0		1.1	0.8					
M166	447.3	529.2	347.6	179.7	122.2	9.0	0.0	14.8	11.4	24.6	46.6	0.6	1733.0	81.0	17-Ene	103	
M169	155.0	169.3	147.7	26.8	24.5	6.3	0.0	0.0	0.0	3.1	0.0	0.0	532.7				
M171	314.3	442.4	517.9	133.0	91.4	0.0	19.7	2.1	0.0	0.0	0.0	0.0	1520.8	148.0	6-Mar	95	
M172	387.4	715.0	482.9	433.0	149.7	3.4	0.0	7.2	5.8	9.4	2.8	16.6	2213.2	135.2	26-Feb	143	
M173	160.2	307.6	153.1	5.5	2.8	0.8											
M175			302.3	17.8	0.0	2.4	0.0	0.0	10.2	0.0	0.0						
M176											5.0	2.2					
M179	246.7	386.9	317.9	145.1	32.4	56.0		22.7		43.5	36.3						
M180	349.7	338.6	320.3	479.6	136.3	33.7	8.4	15.4	6.9	55.7	64.7	51.3	1860.6	84.8	7-Abr	240	
M185	315.0	722.7	437.9	219.1	55.5	57.8		47.0	65.4	81.3	50.6	10.2					
M188	63.1	93.7	51.2	118.2	151.5	175.1	162.4	140.9	122.8	132.2	51.6	103.5	1366.2	26.0	28-Oct	236	
M189	54.8	168.1	167.0	180.5	323.7	245.8	194.3	118.5	162.3	126.8	103.1	72.4	1917.3	55.2	9-May	257	
M190	140.5	330.6		154.8	255.5	184.1	180.5	150.2	169.1	242.8	104.7	148.7					
M191	31.5	165.3	170.9	262.7	34.5	10.8	33.0	13.1	19.0	10.7	11.6	5.9	769.0	93.7	3-Abr	148	
M192	3.3	73.7	318.0	331.7	136.9	93.9	83.1	51.1	105.0	69.4	69.6	40.8	1376.5				
M197	101.8	131.4	145.7	140.4	135.5	48.2	29.2	38.6	29.7	159.8	152.8	76.9	1190.0	53.6	30-Mar	249	
M203	459.0	494.6	311.5					543.7	417.2	380.3	307.7	525.3	311.4	356.6			
M217	142.8	257.0	171.6	233.9	331.3	353.1	623.7	369.1	322.6	191.3	118.6	131.9	3246.9	97.8	24-Jul	325	

VALORES PLUVIOMETRICOS MENSUALES (mm)

CODIGO	ENE.	FEB.	MAR.	ABR.	MAY.	JUN.	JUL.	AGO.	SEP.	OCT.	NOV.	DIC.	TOTAL ANUAL	Máxima en 24 Hrs Fecha	Número de días
M218	658.8	663.1	695.5	487.1	77.4	3.3	11.7	6.9	0.0	0.0					
M221	16.9	83.1	342.1	133.2	6.1	28.2	19.1	4.3	11.6	4.7	0.3	19.4	669.0	97.4	11-Mar 144
M223	100.3									0.0					
M245	195.3	143.2	93.6	7.0	9.9	4.1									
M246			244.4	103.3	0.0	0.0	0.0	0.0	0.0						
M248	625.9		378.6	398.2	95.4										
M249	347.3	312.1	364.6	147.4	31.5	0.0	0.0	0.0	29.0						
M250	372.1	416.8	294.2	116.3	0.0	0.0	0.0								
M258	28.0	93.5	65.2	81.2	74.5	70.3	68.8	54.6	48.3	75.6	60.4	40.9	761.3	24.1	21-Sep 267
M260	82.9	126.5	169.4	131.0	130.2										
M265											1.5				
M292	271.2	363.8	178.8	120.3	23.1	12.3	6.0	4.8	9.9	21.8	15.3	5.1	1032.4		
M293							128.0	181.5	269.5		278.2				
M301	66.4	56.7	121.4	88.0	70.5	21.8	4.4	17.7	17.7	65.8	81.1	103.2	714.7	34.6	1-Dic 158
M305	125.4	191.0	110.8	169.8	204.2	70.3	57.5	41.5	38.4	174.1	190.4	109.3	1482.7	43.9	10-Abr 271
M308	92.7	104.3	141.8	203.3	239.0	81.3	31.4	39.9	68.2	209.4	119.5	155.0	1485.8	37.5	22-May 274
M310	105.1	176.2	186.3	177.8	184.6	89.8	32.3	47.9	43.9	155.6	144.3	129.1	1472.9	55.0	27-Abr 188
M312	123.8	157.1	163.3	103.6	144.3	22.2	1.8	14.4	19.9	148.6	105.2	125.3	1129.5	65.7	10-Mar 160
M314		37.3	128.0	99.9	87.1	31.7	6.8	11.1	21.1	116.6	31.4	87.9			
M315	48.4	42.1	77.6	86.7	125.5			6.4	9.8	23.1	44.1	56.8			
M317	297.4	298.9	308.0	195.1	159.9	50.1	35.8	138.7	135.2	135.0	180.6	179.1	2113.8	35.9	13-Feb 351
M318	316.1	238.1	284.8	269.5	178.5	78.4	17.9	44.5	45.5	151.6	85.7	134.4	1845.0	58.3	24-May 200
M321	139.1	109.9			191.0	34.0	10.0	15.9	150.5	207.7	94.4	66.7			
M324	89.7	113.5	123.7	113.7	173.8	94.4	78.0	46.5	51.4	157.7	115.6	76.3	1234.3	42.6	10-Mar 137
M325	317.9		317.5	371.4	289.4	84.8	45.0	88.7	97.7	158.5	63.5	162.7			
M326	372.7	276.8	365.2	338.1	256.0	124.4	67.1	71.2	96.9	191.6	84.9				
M327	156.4	280.5	227.2	311.9	180.3	241.7	73.4	77.2	67.3	163.5	34.2	141.2	1954.8	69.5	16-Feb 188
M328	164.8	144.8	211.2	204.0	196.4	46.6									
M335	204.2	250.1	280.8	264.1	234.4	125.3	23.0	82.8	92.3	236.1	76.3	142.0	2011.4	43.7	11-Abr 171
M337	234.0	169.3	229.1	261.0	209.2	120.1	25.3	71.6	85.1	205.3	110.1	180.3	1900.4	47.2	11-Abr 206
M339	581.7	447.8	411.5	340.1	310.4	154.1	125.3	91.2	161.8	147.7	81.9	188.4	3041.9	77.0	25-Ene 317
M343	46.6	46.1	113.8	104.1	101.0	21.3	15.7	9.3	19.9	60.3	17.5	17.4	573.0	16.2	24-May 104
M344	84.1	129.9	108.2	121.7	103.6	8.1	0.0	18.9	22.3	131.2	36.4	133.1	897.5	34.0	27-Oct 120
M345	91.1	118.3	139.7	112.8	82.5	38.1	8.3	16.7	29.9	114.1	56.8	74.7	883.0	34.0	16-Feb 177
M346	72.5	97.1	207.1	121.7	113.9	38.2	6.1	32.1	39.4	144.4	75.1	94.0	1041.6	30.5	11-Abr 202
M348	750.7	408.9	514.1	440.7	260.7	118.1	92.7	50.8	72.3	51.4	40.4	208.1	3008.9	99.2	8-Abr 292
M353	329.2	737.1	921.2	603.4	565.3	533.3	234.3	381.1	108.1	352.8	421.5	577.8	5765.1		
M354	270.7	234.5	318.2	356.3	273.6	126.0	31.6	119.4	101.5	204.0	92.7	112.5	2241.0	41.7	13-Abr 300
M357	308.7	301.4	287.0	252.2	248.5	64.5	19.5		88.6	223.4	155.4	131.9			
M358	132.4	60.1	136.6	127.0	194.2	32.4		27.7	49.9	94.9	18.4	32.9			
M359	118.7	124.2	179.3	152.7	112.0	60.9	7.5	46.7	29.1	218.3	216.6	167.2	1433.2	27.8	9-Ene 179
M361	217.9	113.7	212.5	198.1	212.8	47.0	17.0	17.2	60.7	126.9	42.2	93.7	1359.7	26.0	2-Abr 189
M362	475.1	373.5	446.5	306.0	246.5	75.5	84.2	138.2	91.2	148.5	35.7	203.9	2624.8	64.8	6-Mar 324
M363	173.1	171.6	244.0	212.8	204.4	53.0	47.8	46.9	38.9	140.0	66.4	81.6	1480.5	42.4	30-Mar 189
M364	185.2	226.3	224.9	269.5	260.2		42.4	55.4	89.3	233.0	275.4	246.8			
M367	663.3	1158.1	1113.7	624.1	198.7	36.4	5.9	16.1	2.4	15.0	7.5	139.1	3980.3	250.0	17-Feb 237
M368	752.4	825.6	916.9	599.6	262.1	89.4		58.3	54.9	90.2	27.0	96.7			
M369	88.8	83.9	86.0	93.1	85.7	34.8	23.8	33.8	26.3	97.6	81.7	35.7	771.2	33.7	10-Abr 126
M370	575.1	682.2	611.8	421.5	214.1	92.8	90.2	74.7	51.7	66.6	35.2	139.9	3055.8	92.6	17-Feb 278
M371	68.6	130.3	132.6	111.2	114.7	9.9	5.5	39.6	48.1	80.4					
M374	648.0	782.9	591.5	625.5	185.6	71.4	21.1	99.6	36.7	58.8	47.4	51.6	3220.1	120.2	1-Mar 193
M375	105.5	130.2	141.0	105.1	105.1	79.4	23.0	51.8	27.1	64.0	81.0	49.9	963.1	30.0	30-Mar 125
M376	82.3	106.8	84.2	113.9	117.0	58.4	71.6	71.4	52.9	80.9	90.9	59.2	989.5	32.0	19-Abr 183
M378	199.8	164.9	202.7	285.9	331.6	348.5	448.0	203.6	215.8	206.2	159.1	106.8	2872.9	61.4	14-Jul 338
M380	48.3	86.7	57.7	63.1	101.5	88.4	97.1	52.2	43.4	86.2	47.2	35.1	806.9	29.0	9-Abr 187
M383	628.2	713.6	543.0	344.9			31.9	32.7							
M385	172.2	163.3	220.5	29.2	110.0	76.1	11.2	14.6	65.8	153.7	42.9	76.2	1135.7	18.2	2-May 170
M388	525.4	605.1	363.5	315.2	158.3	83.2	20.2	32.9	27.5	66.4	28.1	126.0	2351.8	72.9	20-Feb 218
M390	108.5	147.9	136.3	130.8	87.9		118.0	94.2	80.2	123.0	91.6	89.8			
M391	457.3	250.1	265.2	236.5	116.0	31.9	31.4	19.5	7.2	30.1	5.6	26.8	1477.6	101.1	9-Ene 196
M392	175.6	187.2	116.8	113.3	61.7	16.5	2.1	2.7	5.2	11.2					
M393	53.2	105.5	99.5	96.2	123.2	58.4	14.0	37.1	29.9	114.2	92.5	51.9	875.6	31.4	24-Feb 180
M395	73.9	107.2	92.4	57.5	108.4	41.6	21.2	15.3	11.2	31.0	40.0	26.0	625.7	33.2	1-May 142
M396	103.5	132.4	84.1	122.9	137.7	138.0	176.3	120.9	132.9	165.5	108.9	27.4	1450.5	21.5	14-Abr 228
M397	260.6	258.7	201.5	241.8	198.4	33.7				75.9	43.0	42.6			
M399	84.0	198.4	218.0	193.2	128.8	31.9	13.7	3.4	58.7	95.7	80.9	64.4	1171.1	39.3	19-Sep 176
M402	237.0	303.2	304.1		138.0	38.0	9.2	29.4	50.9	51.7	5.4	43.3			
M403	194.6	222.5	172.4	175.9	152.3	49.9	10.7	6.6	14.2	59.3	45.2	52.7	1156.3	31.1	27-Ene 171
M404	227.2	322.1	319.3	230.5	181.5	55.0	43.5	66.2	50.3	152.4		56.3			
M405	145.2	123.6	88.0	26.7	90.1	15.3	6.3	7.8	13.1	33.8	21.4	35.9	607.2	30.2	28-Ene 152
M407	63.7	111.8	106.5	92.5	117.1	58.0	40.6	40.4	32.6	102.5	74.6	55.8	896.1	30.2	1-May 251
M408	49.8	79.1	131.0	94.3	79.4		16.5	27.3	2.0	82.3	66.3	62.5			
M409	195.4	213.8	280.5	237.3	228.7		76.7	86.8	94.1	192.6	160.3	151.8			
M410	43.0	130.6	75.7	98.3	203.3	151.0	218.4	177.3	90.4	71.2	64.1	38.7	1362.0	36.0	8-May 180
M411	108.7	162.4	105.1	103.8	87.6	40.6	38.7	22.2	41.4	52.8	57.6	30.2	851.1	31.3	27-Feb 210
M412	216.0	420.6	179.0	122.8	49.2	40.2	7.6	11.4	16.6	27.1	18.5	28.7	1137.7	67.2	27-Ene 144
M414	45.7	253.6	187.2	88.4	96.4	34.7	51.1	36.8	57.0	325.0	258.5	99.4	1533.8	126.6	27-Oct 196
M417	98.1	216.2	186.4	167.9	150.4	94.7	83.6	101.4	87.3	187.8	92.2	40.6	1506.6	25.2	16-Feb 307
M418	39.1	126.0	88.3	123.1	61.0	74.3	54.5	39.2	47.8	44.2	31.8	21.8	751.1	28.0	28-Abr 166
M419	142.7	145.9	281.9	63.9	44.5	38.8	10.3	14.6	17.2	48.8	168.5	108.1	1085.2	50.8	30-Mar 178
M420	90.5	227.1	123.2	273.1	145.2	45.0		7.9	20.6	114.3	154.1	79.8			
M422	112.8	132.9	166.5	78.6	50.4	17.7	7.1	8.0	10.3	73.4	25.6	20.8	704.1	30.8	24-Ene 174

VALORES PLUVIOMETRICOS MENSUALES (mm)

CODIGO	ENE.	FEB.	MAR.	ABR.	MAY.	JUN.	JUL.	AGO.	SEP.	OCT.	NOV.	DIC.	TOTAL ANUAL	Máxima en 24 Hrs Fecha	Número de días	
MA2F	704.3	445.2	593.8	468.9	126.8	54.6										
MA2T		82.0	145.9	108.4	91.7	37.8	9.5	22.8		123.0		53.9				
MA2U	837.8	625.5	749.0	479.3	62.4	31.4	20.6	21.1	27.2	23.7	9.2	30.0	2917.2	124.7	17-Feb	283
MA2V	443.7	381.8	521.7	143.2	7.0	1.1	0.7	0.8	3.7	1.7	0.0	1.1	1506.5	107.5	4-Mar	134
MA33				215.3	56.2	13.9	24.7	34.7	8.6	31.7	11.0	5.5				
MA34				227.7		63.7	42.0	14.2	9.3	38.0		5.8				
MA37	140.2	179.4	204.6	129.9	170.5	39.3	6.0	32.5	22.1	83.0	54.3	52.1	1113.9			
MA41	87.8	181.8	154.7	138.7	240.0	130.6	168.7	132.1	91.5	180.4	128.2	89.4	1723.9			
MA47					155.0	33.3	1.5	21.2	29.6	84.3	37.7	34.8				
MA53	463.7	474.5	579.8	329.7	12.8	1.7	0.0	0.0	2.9	1.4	0.0	0.0	1866.5	118.5	28-Abr	120
MA54	148.0	358.1	122.8	278.9	433.2	331.1	403.0	291.9								
MA60	51.2	111.3	112.6													
MA76	261.8	341.6	276.8	39.4	24.8	1.9	0.9	0.4	19.5							
MA81	207.2	281.9	252.1	94.9			0.0	6.7	0.5							
MA82	156.3	199.7	209.6	42.2	1.8	0.0	0.0									
MA85	504.9	605.6	366.5	314.9	158.3	83.2										
MA86	112.3	141.9	166.6	153.6	114.6	28.9	6.4	28.4	66.4	219.5	67.8	133.0	1239.4			
MA87																
MB06	59.9	214.0	174.2	0.3	7.4	0.2										
MB07	282.2	462.7	208.2	364.5	448.5	473.1	399.2	309.2	487.5	149.0	307.4	258.7	4150.2	103.0	9-Ago	183
MB08	464.1	858.4	104.2	35.4	41.0	19.1	5.9	0.9	6.3	99.0	22.8	11.6	1668.7			
MB09	348.1	371.8	25.3	0.0	0.0	0.0	0.0	0.0				0.0				
MB73									76.3	174.4	82.7	173.7				
MB77	338.6	385.9	326.2	480.0	586.8	527.6	386.2	320.9	281.0	345.0	572.1	468.7	5019.0			
MB81	348.9			155.7	12.2	2.6	0.0	0.2	4.4							
MB82	210.5	320.4	209.9	124.4	41.5	4.1	4.7	2.0	5.7	7.4	5.5	0.0	936.1			
MB83	36.1	168.3	72.5	119.0	102.9	42.0	21.6	24.0	17.5	65.0	19.6	15.0	703.5			
MB84	104.8	85.5		71.1	83.8	35.8	8.2	27.6	25.8	103.0	45.4					
MB86	39.2	88.4	137.6	119.1	199.8	66.7	38.4	52.3	22.7	109.9	101.1	38.8	1014.0			
MB87	338.4	423.9	560.1	271.5	100.5	6.7	19.4	15.8	1.4	7.9	35.4	34.2	1815.2			
MB88	29.5	483.7	429.1	198.5	62.0	29.5	6.0	28.0	4.9	81.5	43.9	92.0	1488.6			
MB89	823.2	730.5	606.6	476.0	195.2	113.8	114.9	100.6	97.8	117.9	69.8	147.7	3594.0			
MB91	260.8	325.6	117.7	29.5	4.9	2.6	3.1	0.0	2.5		2.4	0.8				
MB93	292.4	353.8	205.4	255.9	472.6	347.3	445.4	303.6	314.6	355.1	302.6	242.3	3891.0			