

IDENTIFICACIÓN DE PREDIO



Fecha 16 06 2020
 Empresa INV Proyecto Loma Larga

INFORMACIÓN DEL ENTREVISTADO

Cantón GINO Parroquia CHUMBUN
 Localidad _____ Sistema de agua ANIMAL AGUARONGUÍ
 Levantamiento de información _____ Entrevista Visual
 Coordenadas de referencia Norte 696242 Este 91659035
 Nombre completo del entrevistado _____
 Relación del entrevistado con el propietario del predio _____

CARACTERÍSTICAS DEL PROPIETARIO

1 Nombre completo del propietario del predio
FERNANDO QUIRPE

2 Tenencia del predio
 a. Propia Arrendada Prestada Otro

3 Características de predio
 Terreno baldío → Excepción paional
 Terreno con sembríos
 Terreno habitado
 Otro tipo

4 Infraestructura en el predio

	Quien habita en el predio	Coordenadas
Vivienda Ocupada <input type="checkbox"/>		
Vivienda temporal <input type="checkbox"/>		
Vivienda desocupada <input type="checkbox"/>		
Vivienda en construcción <input type="checkbox"/>		
Galpón <input type="checkbox"/>		
Establo <input type="checkbox"/>		
Otra infraestructura <input type="checkbox"/>		

5 Canales de riego

5.1 Por su propiedad atraviesa alguno de los siguientes canales de riego ?			5.2 Es socio del canal de riego ?		
	Si	No		Si	No
Cristal Aguarongos	<input type="checkbox"/>	<input checked="" type="checkbox"/>	<u>canal fuente del predio a menos de 50m</u>	<input type="checkbox"/>	<input checked="" type="checkbox"/>
Alumbre	<input type="checkbox"/>	<input checked="" type="checkbox"/>		<input type="checkbox"/>	<input checked="" type="checkbox"/>
San Gerardo	<input type="checkbox"/>	<input checked="" type="checkbox"/>		<input type="checkbox"/>	<input checked="" type="checkbox"/>
Alumbre - San Martín	<input type="checkbox"/>	<input checked="" type="checkbox"/>		<input type="checkbox"/>	<input checked="" type="checkbox"/>
Quinuas	<input type="checkbox"/>	<input checked="" type="checkbox"/>		<input type="checkbox"/>	<input checked="" type="checkbox"/>
Cuchiguzho	<input type="checkbox"/>	<input checked="" type="checkbox"/>		<input type="checkbox"/>	<input checked="" type="checkbox"/>
Duraznos - Rumihuayco	<input type="checkbox"/>	<input checked="" type="checkbox"/>		<input type="checkbox"/>	<input checked="" type="checkbox"/>
Gualay	<input type="checkbox"/>	<input checked="" type="checkbox"/>	<input type="checkbox"/>	<input checked="" type="checkbox"/>	
Otro	<input type="checkbox"/>	<input checked="" type="checkbox"/>		<input type="checkbox"/>	<input checked="" type="checkbox"/>

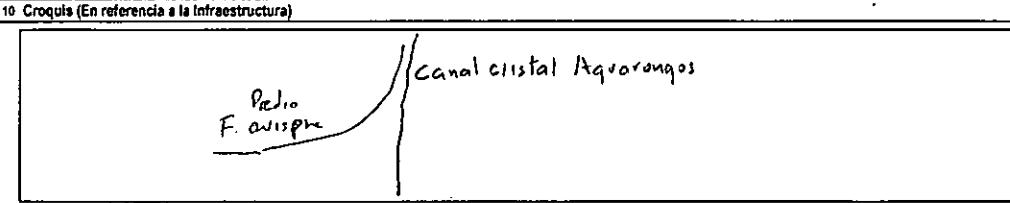
6 ¿Cuáles son las actividades que realiza en el predio?

8 ¿El propietario participa en alguna organización comunitaria? Cuál?
NO SABEMOS

PARA USO INTERNO

7 ¿La vivienda fue encuestada?
 Si Código de la encuesta _____ No

8 ¿Se cuenta con información documental legal del predio?
 Si Describa: PREDIO INV | INFORMACIÓN PARLANTE
 No



Código de las fotografías en registro fotográfico _____

11 Comentarios

Notas aclaratorias:
 Este formulario debe ser aplicado a: vecinos inmediatos y propietarios colindantes
 En caso que se requiera ampliar la información de cualquier punto, usar la sección comentarios
 Todas las preguntas deben ser aplicadas, señalar "no sabe, no responde" (N/S/NR) en todas las secciones que el informante no brinde información

IDENTIFICACIÓN DE PREDIO



2 x

Fecha 16/6/2020
 Empresa INU

Proyecto Loma Larga

INFORMACIÓN DEL ENTREVISTADO

Cantón 6100N Parroquia San Gerardo
 Localidad Cristal Aguarongos Sistema de agua Aguarongos
 Levantamiento de Información Entrevista Visual
 Coordenadas de referencia Norte 696023 Este 9659845
 Nombre completo del entrevistado Pedro Oriollo
 Relación del entrevistado con el propietario del predio Hijo. Canal Negro Guatac.

CARACTERÍSTICAS DEL PROPIETARIO

1 Nombre completo del propietario del predio
Comuna Jambreneras

2 Tenencia del predio
 a. Propia Arrendada Prestada Comuna Otro

3 Características de predio
 Terreno baldío Especifique Paponal
 Terreno con sembríos
 Terreno habitado
 Otro tipo

4 Infraestructura en el predio
 Quien habita en el predio No habitado
 Vivienda Ocupada Sim infraestructura
 Vivienda temporal
 Vivienda desocupada
 Vivienda en construcción
 Galpón
 Establo
 Otra infraestructura

5 Canales de riesgo
 5.1 Por su propiedad atraviesa alguno de los siguientes canales de riego?

	Si	No	
Cristal Aguarongos	<input checked="" type="checkbox"/>	<input type="checkbox"/>	<u>cruce con la quebrada el chorro</u>
Alumbre	<input type="checkbox"/>	<input type="checkbox"/>	
San Gerardo	<input type="checkbox"/>	<input type="checkbox"/>	
Alumbre - San Martín	<input type="checkbox"/>	<input type="checkbox"/>	
Quínuas	<input type="checkbox"/>	<input type="checkbox"/>	
Cuchiguzho	<input type="checkbox"/>	<input type="checkbox"/>	
Duraznos - Rumihuayco	<input type="checkbox"/>	<input type="checkbox"/>	
Guatay	<input type="checkbox"/>	<input type="checkbox"/>	
Otro	<input type="checkbox"/>	<input type="checkbox"/>	

 5.2 Es socio del canal de riego?

	Si	No	
	<input type="checkbox"/>	<input checked="" type="checkbox"/>	<u>La comuna no es socio del canal, no usa, cuenta con otros canales de riego para los comuneros</u>


6 ¿Cuáles son las actividades que realiza en el predio?
Sim actividades productivas, solo paponal.

6 ¿El propietario participa en alguna organización comunitaria? Cuál?
Propiedad comunal, Organización comunitaria.

~~AVISO: Este formulario es propiedad de CARDNO ENTRIX. Queda prohibida la reproducción o el uso no autorizado sin el consentimiento escrito de CARDNO ENTRIX.~~

7 ¿La vivienda fue encuestada?
 Si Código de la encuesta No

8 ¿Se cuenta con información documental legal del predio?
 Si Describa: Predio catastro A 231.
 No

10 Croquis (En referencia a la Infraestructura) proyecto

 Código de las fotografías en registro fotográfico

11 Comentarios

Notas aclaratorias:
 Este formulario debe ser aplicado a: vecinos inmediatos y propietarios colindantes
 En caso que se requiere ampliar la información de cualquier punto, usar la sección comentarios
 Todas las preguntas deben ser aplicadas, señalar "no sabe, no responde" (Ns/Nr) en todas las secciones que el informante no brinde información

IDENTIFICACIÓN DE PREDIO



30

Fecha
 Empresa

Proyecto

INFORMACIÓN DEL ENTREVISTADO

Cantón Parroquia
 Localidad Sistema de agua
 Levantamiento de información Entrevista Visual
 Coordenadas de referencia Norte Este
 Nombre completo del entrevistado
 Relación del entrevistado con el propietario del predio

CARACTERÍSTICAS DEL PROPIETARIO

1 Nombre completo del propietario del predio

2 Tenencia del predio
 a. Propia Arrendada Prestada Otro

3 Características de predio
 Especifica
 Terreno baldío
 Terreno con sembríos Potreros
 Terreno habitado
 Otro tipo Pajonal y

4 Infraestructura en el predio
 Quien habita en el predio
 Vivienda Ocupada
 Vivienda temporal
 Vivienda desocupada
 Vivienda en construcción
 Galpón
 Establo
 Otra Infraestructura Reservorio
 Coordenadas

5 Canales de riesgo
 5.1 Por su propiedad atraviesa alguno de los siguientes canales de riego?

	Si	No	
Cristal Aguarengos	<input checked="" type="checkbox"/>	<input type="checkbox"/>	No use el agua del canal tiene reservorio privado que hace de humedad
Alumbre	<input type="checkbox"/>	<input type="checkbox"/>	
San Gerardo	<input type="checkbox"/>	<input type="checkbox"/>	
Alumbre - San Martín	<input type="checkbox"/>	<input type="checkbox"/>	
Quinuas	<input type="checkbox"/>	<input type="checkbox"/>	
Cuchiguzho	<input type="checkbox"/>	<input type="checkbox"/>	
Duraznos - Rumihuayco	<input type="checkbox"/>	<input type="checkbox"/>	
Guralay	<input type="checkbox"/>	<input type="checkbox"/>	
Otro	<input type="checkbox"/>	<input type="checkbox"/>	

 5.2 Es socio del canal de riego?

	Si	No	
	<input type="checkbox"/>	<input checked="" type="checkbox"/>	No es socio ni participa de actividades o mingas
	<input type="checkbox"/>	<input type="checkbox"/>	
	<input type="checkbox"/>	<input type="checkbox"/>	
	<input type="checkbox"/>	<input type="checkbox"/>	
	<input type="checkbox"/>	<input type="checkbox"/>	
	<input type="checkbox"/>	<input type="checkbox"/>	
	<input type="checkbox"/>	<input type="checkbox"/>	
	<input type="checkbox"/>	<input type="checkbox"/>	

6 ¿Cuáles son las actividades que realiza en el predio?

6 ¿El propietario participa en alguna organización comunitaria? Cuál?

7 ¿La vivienda fue encuestada?

Si Código de la encuesta No

8 ¿Se cuenta con información documental legal del predio?
 Si Describa:
 No

10 Croquis (En referencia a la Infraestructura)

 Código de las fotografías en registro fotográfico

11 Comentarios

Notas aclaratorias:
 Este formulario debe ser aplicado a: vecinos inmediatos y propietarios colindantes
 En caso que se requiera ampliar la información de cualquier punto, usar la sección comentarios
 Todas las preguntas deben ser aplicadas, señalar 'no sabe, no responde' (N/S/NR) en todas las secciones que el informante no brinde información

IDENTIFICACIÓN DE PREDIO



4A

Fecha dd mm aaaa
16 6 2020
Empresa INV.

Proyecto Loma Larga

INFORMACIÓN DEL ENTREVISTADO

Cantón Giron Parroquia San Gerardo
Localidad Cristal Aguarungos Sistema de agua Aguarungos
Levantamiento de Información Entrevista Visual
Coordenadas de referencia Norte 696915 Este 9657494
Nombre completo del entrevistado _____
Relación del entrevistado con el propietario del predio _____

CARACTERÍSTICAS DEL PROPIETARIO

1 Nombre completo del propietario del predio
Ramundo Hernandez Guamán

2 Tenencia del predio
a. Propia Arrendada Prestada Otro

3 Características de predio
Especifique
Terreno baldío
Terreno con sembríos Poteros, pastoreo parcelado
Terreno habitado
Otro tipo

4 Infraestructura en el predio
Quien habita en el predio No hay viviendas
Coordenadas
Vivienda Ocupada
Vivienda temporal
Vivienda desocupada
Vivienda en construcción
Gatón
Establo
Otra infraestructura Reservorio 696776 965744

5 Canales de riego
5.1 Por su propiedad atraviesa alguno de los siguientes canales de riego?
Cristal Aguarungos Usuario
Alumbre
San Gerardo
Alumbre - San Martín
Quínuas
Cuchiguzho
Duraznos - Rumihuayco
Gualay
Otro
5.2 Es socio del canal de riego?
Si No Socio Usuario
participa del canal

6 ¿Cuáles son las actividades que realiza en el predio?
Agricultura, poteros, ganado cercado con cerca eléctrica, permame del - gran ganadero

6 ¿El propietario participa en alguna organización comunitaria? Cuál?
Socio de la comunidad Aguarungos
Socio del Canal Cristal Aguarungos

PARA USO INTERNO

7 ¿La vivienda fue encuestada?
Si No Código de la encuesta _____

8 ¿Se cuenta con información documental legal del predio?
Si No Describa: Catastro predio A2333

10 Croquis (En referencia a la Infraestructura)

Código de las fotografías en registro fotográfico _____

11 Comentarios
Se identifica un parche de bosque intervenido con ganadería con claros
Reservorio comparte con las señoras Lucero

Notas aclaratorias:
Este formulario debe ser aplicado a: vecinos inmediatos y propietarios colindantes
En caso que se requiera ampliar la información de cualquier punto, usar la sección comentarios
Todas las preguntas deben ser aplicadas, señalar "no sabe, no responde" (Ns/Nr) en todas las secciones que el informante no brinde información

IDENTIFICACIÓN DE PREDIO



5x

Fecha 16 6 2020
 Empresa INV.

Proyecto Loma Larga

INFORMACIÓN DEL ENTREVISTADO

Cantón GIRON Parroquia San Gerardo
 Localidad Cristal Aquarongos Sistema de agua Aquarongos
 Levantamiento de Información Entrevista Visual
 Coordenadas de referencia Norte 697132 Este 9657216
 Nombre completo del entrevistado _____
 Relación del entrevistado con el propietario del predio _____

CARACTERÍSTICAS DEL PROPIETARIO

1 Nombre completo del propietario del predio
Maria Carmen Lucero Tigre

2 Tenencia del predio
 a. Propia Arrendada Prestada Otro

3 Características de predio
 Especifique
 Terreno baldío
 Terreno con sembríos Potrero
 Terreno habitado
 Otro tipo

4 Infraestructura en el predio

	Quién habita en el predio	Coordenadas
Vivienda Ocupada		
Vivienda temporal		
Vivienda desocupada	<u>Utiliza como comado para</u>	<u>697160 9657019</u>
Vivienda en construcción	<u>casita garada</u>	
Galpón		
Establo		
Otra Infraestructura	<u>tanque canal Cristal Aquarongos</u>	

5 Canales de riesgo
 5.1 Por su propiedad atraviesa alguno de los siguientes canales de riesgo?

	Si	No	
Cristal Aquarongos	<input checked="" type="checkbox"/>	<input type="checkbox"/>	<u>Canal divide la propiedad</u>
Alumbre	<input type="checkbox"/>	<input type="checkbox"/>	
San Gerardo	<input type="checkbox"/>	<input type="checkbox"/>	
Alumbre - San Martín	<input type="checkbox"/>	<input type="checkbox"/>	
Quinuas	<input type="checkbox"/>	<input type="checkbox"/>	
Cuchiguzho	<input type="checkbox"/>	<input type="checkbox"/>	
Duraznos - Rumihuayco	<input type="checkbox"/>	<input type="checkbox"/>	
Gualay	<input type="checkbox"/>	<input type="checkbox"/>	
Otro	<input type="checkbox"/>	<input type="checkbox"/>	

 5.2 Es socio del canal de riesgo?

	Si	No	
	<input checked="" type="checkbox"/>	<input type="checkbox"/>	<u>Uvaria y Socia</u>
	<input type="checkbox"/>	<input type="checkbox"/>	
	<input type="checkbox"/>	<input type="checkbox"/>	
	<input type="checkbox"/>	<input type="checkbox"/>	
	<input type="checkbox"/>	<input type="checkbox"/>	
	<input type="checkbox"/>	<input type="checkbox"/>	
	<input type="checkbox"/>	<input type="checkbox"/>	
	<input type="checkbox"/>	<input type="checkbox"/>	
	<input type="checkbox"/>	<input type="checkbox"/>	


6 ¿Cuáles son las actividades que realiza en el predio?
Agropecuaria, ganado cerrado de uso continuo

6 ¿El propietario participa en alguna organización comunitaria? Cuál?
Socia de la comunidad Cristal y del canal

~~ESTE ESPACIO DEBE SER UTILIZADO PARA USO INTERNO DEL SISTEMA DE REGISTRO FOTOGRAFICO~~

7 ¿La vivienda fue encuestada?
 Si Código de la encuesta _____ No

8 ¿Se cuenta con información documental legal del predio?
 Si Describa: _____
 No Predio A235

10 Croquis (En referencia a la Infraestructura)

 Código de las fotografías en registro fotográfico _____

11 Comentarios
tanque del Sistema Cristal Aquarongos, con linda con Luis Siquenzay Rafael Guallpa vive en Chumbin

Notas aclaratorias:
 Este formulario debe ser aplicado a: vecinos inmediatos y propietarios colindantes
 En caso que se requiera ampliar la información de cualquier punto, usar la sección comentarios
 Todas las preguntas deben ser aplicadas, señalar "no sabe, no responde" (N/S/N) en todas las secciones que el informante no brinde información

IDENTIFICACIÓN DE PREDIO



6

Fecha 16 6 2020
 Empresa INV

Proyecto Loma Larca

INFORMACIÓN DEL ENTREVISTADO

Cantón GIRON Parroquia San Gerardo
 Localidad Finca Aguarongos Sistema de agua Aguarongos
 Levantamiento de Información Entrevista Visual
 Coordenadas de referencia Norte 697084 Este 9656958
 Nombre completo del entrevistado _____
 Relación del entrevistado con el propietario del predio _____

CARACTERÍSTICAS DEL PROPIETARIO

1 Nombre completo del propietario del predio
WIS EDUARDO ESPINOZA REMACHE

2 Tenencia del predio
 a. Propia Arrendada Prestada Otro

3 Características de predio
 Especifique
 Terreno baldío
 Terreno con sembríos Potreros
 Terreno habitado
 Otro tipo Perche de bosque

4 Infraestructura en el predio
 Quien habita en el predio
 Vivienda Ocupada
 Vivienda temporal
 Vivienda desocupada Actividades ganaderas
 Vivienda en construcción
 Galpón
 Establo
 Otra infraestructura
 Coordenadas
696943 9656971

5 Canales de riesgo
 5.1 Por su propiedad atraviesa alguno de los siguientes canales de riego?
 5.2 Es socio del canal de riego?

	SI	No		SI	No
Cristal Aguarongos	<input type="checkbox"/>	<input checked="" type="checkbox"/>	<u>Amenos de 50mts.</u>	<input checked="" type="checkbox"/>	<input type="checkbox"/>
Alumbre	<input type="checkbox"/>	<input type="checkbox"/>	<u>Usa canal con tubería</u>	<input type="checkbox"/>	<input type="checkbox"/>
San Gerardo	<input type="checkbox"/>	<input type="checkbox"/>		<input type="checkbox"/>	<input type="checkbox"/>
Alumbre - San Martín	<input type="checkbox"/>	<input type="checkbox"/>		<input type="checkbox"/>	<input type="checkbox"/>
Quínuas	<input type="checkbox"/>	<input type="checkbox"/>		<input type="checkbox"/>	<input type="checkbox"/>
Cuchiguzho	<input type="checkbox"/>	<input type="checkbox"/>		<input type="checkbox"/>	<input type="checkbox"/>
Duraznos - Rumihuayco	<input type="checkbox"/>	<input type="checkbox"/>		<input type="checkbox"/>	<input type="checkbox"/>
Guatay	<input type="checkbox"/>	<input type="checkbox"/>		<input type="checkbox"/>	<input type="checkbox"/>
Otro	<input type="checkbox"/>	<input type="checkbox"/>		<input type="checkbox"/>	<input type="checkbox"/>


6 ¿Cuáles son las actividades que realiza en el predio?
ganadero

6 ¿El propietario participa en alguna organización comunitaria? Cuál?
Socio del canal y comunidad Cristal

PARA USO INTERNO

7 ¿La vivienda fue encuestada?
 SI Código de la encuesta _____ No

8 ¿Se cuenta con información documental legal del predio?
 SI Describa: _____ No

10 Croquis (En referencia a la Infraestructura)

 - Predio
 - Canal
 Código de las fotografías en registro fotográfico _____

11 Comentarios
Vive en Chumblin

Notas aclaratorias:
 Este formulario debe ser aplicado a: vecinos inmediatos y propietarios colindantes
 En caso que se requiera ampliar la información de cualquier punto, usar la sección comentarios
 Todas las preguntas deben ser aplicadas, señalar "no sabe, no responde" (Ns/R) en todas las secciones que el informante no brinde información

IDENTIFICACIÓN DE PREDIO



7A

Fecha dd mm aaaa
16 6 2020
Empresa INU

Proyecto Loma Larga

INFORMACIÓN DEL ENTREVISTADO

Cantón GIRON Parroquia San Gerardo
Localidad Ciudad Aguarongos Sistema de agua Aguarongos
Levantamiento de Información Entrevista Visual
Coordenadas de referencia Norte 697052 Este 9656704
Nombre completo del entrevistado Carmen Sira Jimenez
Relación del entrevistado con el propietario del predio hija

CARACTERÍSTICAS DEL PROPIETARIO

1 Nombre completo del propietario del predio
Manoel Mesias Sira Jimenez Chacha

2 Tenencia del predio
a. Propia Arrendada Prestada Otro

3 Características de predio
Terreno baldío Especificar
Terreno con sembríos Potreros
Terreno habitado
Otro tipo

4 Infraestructura en el predio

	Quien habita en el predio	Coordenadas	
Vivienda Ocupada			
Vivienda temporal			
Vivienda desocupada			
Vivienda en construcción			
Galpón			
Estable			
Otra infraestructura	Campamento INU	696941	9656699

5 Canales de riego

5.1 Por su propiedad atraviesa alguno de los siguientes canales de riego?

	Si	No	
Cristal Aguarongos	<input checked="" type="checkbox"/>	<input type="checkbox"/>	
Alumbre	<input type="checkbox"/>	<input type="checkbox"/>	
San Gerardo	<input type="checkbox"/>	<input type="checkbox"/>	
Alumbre - San Martín	<input type="checkbox"/>	<input type="checkbox"/>	
Quihuas	<input type="checkbox"/>	<input type="checkbox"/>	
Cuchiguzho	<input type="checkbox"/>	<input type="checkbox"/>	
Duraznos - Rumihuayco	<input type="checkbox"/>	<input type="checkbox"/>	
Gualay	<input type="checkbox"/>	<input type="checkbox"/>	
Otro	<input type="checkbox"/>	<input type="checkbox"/>	

5.2 Es socio del canal de riego?

	Si	No	
	<input checked="" type="checkbox"/>	<input type="checkbox"/>	Socio y Usuario
	<input type="checkbox"/>	<input type="checkbox"/>	
	<input type="checkbox"/>	<input type="checkbox"/>	
	<input type="checkbox"/>	<input type="checkbox"/>	
	<input type="checkbox"/>	<input type="checkbox"/>	
	<input type="checkbox"/>	<input type="checkbox"/>	
	<input type="checkbox"/>	<input type="checkbox"/>	
	<input type="checkbox"/>	<input type="checkbox"/>	
	<input type="checkbox"/>	<input type="checkbox"/>	

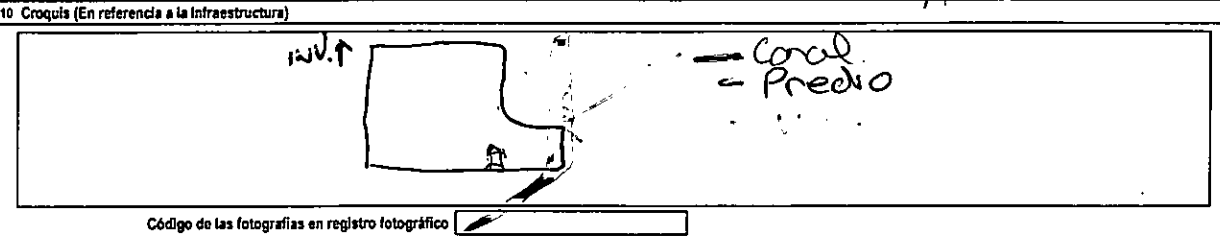
6 ¿Cuáles son las actividades que realiza en el predio?
ganaderia, ganado cercado

6 ¿El propietario participa en alguna organización comunitaria? Cuál?
No es socio de la comunidad

PARA USO INTERNO

7 ¿La vivienda fue encuestada?
Si Código de la encuesta No

8 ¿Se cuenta con información documental legal del predio?
Si Describa: Catastro BAO
No A 237



11 Comentarios
Vive en San Fernando, hermano José Sira Jimenez usa el predio

Notas aclaratorias:
Este formulario debe ser aplicado a: vecinos inmediatos y propietarios colindantes
En caso que se requiera ampliar la información de cualquier punto, usar la sección comentarios
Todas las preguntas deben ser aplicadas, señalar "no sabe, no responde" (Ns/Nr) en todas las secciones que el informante no brinde información

IDENTIFICACIÓN DE PREDIO



84

Fecha dd mm aaaa
16 8 2020
Empresa INV.

Proyecto Loma Larga

INFORMACIÓN DEL ENTREVISTADO

Cantón GIPON Parroquia San Gerardo
Localidad Cristal Aguarongos Sistema de agua Aguarongos
Levantamiento de información Entrevista Visual
Coordenadas de referencia Norte 697192 Este 9657100
Nombre completo del entrevistado Fabiola Hucaj
Relación del entrevistado con el propietario del predio -

CARACTERÍSTICAS DEL PROPIETARIO

1 Nombre completo del propietario del predio
Luis Arcesio Siquerra Guchoy

2 Tenencia del predio
a. Propia Arrendada Prestada Otro

3 Características de predio
Terreno baldío Específico
Terreno con sembríos Pastoreo
Terreno habitado
Otro tipo Bosque parque

4 Infraestructura en el predio
Quien habita en el predio
Vivienda Ocupada Cuidadora familia
Coordenadas 697388 9657025
Vivienda temporal
Vivienda desocupada Vivienda de concreto 2 pisos
697346 9656978
Vivienda en construcción
Galpón
Establo
Otra infraestructura Reservorio cercado del canal
697257 9657022

5 Canales de riesgo Reservorio uso Mario Vasquez 697328 9656935

5.1 Por su propiedad atraviesa alguno de los siguientes canales de riego?
Cristal Aguarongos Si No Canal alimenta el Reservorio comunal
Alumbre San Gerardo
Alumbre - San Martín Tiene otro reservorio
Quínuas pequeño
Cuchiguzho el cual usa para
Duraznos - Rumihuayco riego
Guzlay
Otro

5.2 Es socio del canal de riego?
Cristal Aguarongos Si No Socio activo
Alumbre Usuario
San Gerardo
Alumbre - San Martín
Quínuas
Cuchiguzho
Duraznos - Rumihuayco
Guzlay
Otro

6 ¿Cuáles son las actividades que realiza en el predio?
Agricultura, ganado cerrado y criadero de ganado,
Reservorio cría trucha.
Tenemos arrendado por Mario Vasquez.

6 ¿El propietario participa en alguna organización comunitaria? Cuál?
No, propietario no vive en el país

PARA USO INTERNO

7 ¿La vivienda fue encuestada?
Si Código de la encuesta No María Fabiola Aucaj Guamañ

8 ¿Se cuenta con información documental legal del predio?
Si Describa: Predio A241
No

10 Croquis (En referencia a la Infraestructura)
A241 - Canal.
Código de las fotografías en registro fotográfico

11 Comentarios
Reservorio fue construido por el CREA de uso comunal
Los socios del canal están en conflicto con Luis Siquerra por el uso
de agua. Vive en los EEUU

Notas aclaratorias:
Este formulario debe ser aplicado a: vecinos inmediatos y propietarios colindantes
En caso que se requiera ampliar la información de cualquier punto, usar la sección comentarios
Todas las preguntas deben ser aplicadas, señalar "no sabe, no responde" (N/S/N) en todas las secciones que el informante no brinde información

IDENTIFICACIÓN DE PREDIO



Fecha 16 6 2020
 Empresa INV.

Proyecto Loma larga

INFORMACIÓN DEL ENTREVISTADO

Cantón GIRON Parroquia San Gerardo
 Localidad Aguarongos Sistema de agua Aguarongos
 Levantamiento de Información Entrevista Visual
 Coordenadas de referencia Norte 697112 Este 9656890
 Nombre completo del entrevistado Rafael Gualpa
 Relación del entrevistado con el propietario del predio Propietario

CARACTERÍSTICAS DEL PROPIETARIO

1 Nombre completo del propietario del predio
Rafael Nephtali Gualpa Sanchez

2 Tenencia del predio
 a. Propia Arrendada Prestada Otro

3 Características de predio
 Especifique
 Terreno baldío
 Terreno con sembríos Potreros
 Terreno habitado
 Otro tipo

4 Infraestructura en el predio

	Quien habita en el predio	Coordenadas
Vivienda Ocupada		
Vivienda temporal		
Vivienda desocupada		
Vivienda en construcción		
Galpón		
Establo	<u>Reservorio 4</u>	<u>697069 9656880</u>
Otra infraestructura	<u>Reservorio 1</u>	<u>697143 9656953</u>

5 Canales de riego
 5.1 Por su propiedad atraviesa alguno de los siguientes canales de riego?
Reservorio 2
Reservorio 3
 5.2 Es socio del canal de riego?
697177 9656906
697091 9656897

	Si	No		Si	No
Cristal Aguarongos	<input checked="" type="checkbox"/>	<input type="checkbox"/>	<u>Limita propiedad</u>	<input checked="" type="checkbox"/>	<input type="checkbox"/>
Alumbre	<input type="checkbox"/>	<input type="checkbox"/>		<input type="checkbox"/>	<input type="checkbox"/>
San Gerardo	<input type="checkbox"/>	<input type="checkbox"/>		<input type="checkbox"/>	<input type="checkbox"/>
Alumbre - San Martín	<input type="checkbox"/>	<input type="checkbox"/>		<input type="checkbox"/>	<input type="checkbox"/>
Quínuas	<input type="checkbox"/>	<input type="checkbox"/>		<input type="checkbox"/>	<input type="checkbox"/>
Cuchiguzho	<input type="checkbox"/>	<input type="checkbox"/>		<input type="checkbox"/>	<input type="checkbox"/>
Duraznos - Rumiuyayco	<input type="checkbox"/>	<input type="checkbox"/>		<input type="checkbox"/>	<input type="checkbox"/>
Gualay	<input type="checkbox"/>	<input type="checkbox"/>		<input type="checkbox"/>	<input type="checkbox"/>
Otro	<input type="checkbox"/>	<input type="checkbox"/>		<input type="checkbox"/>	<input type="checkbox"/>

Usario del canal
Socio

6 ¿Cuáles son las actividades que realiza en el predio?
Apropiación, potrero girado con cerco

6 ¿El propietario participa en alguna organización comunitaria? Cuál?

PARA USO INTERNO

7 ¿La vivienda fue encuestada?
 Si Código de la encuesta _____ No

8 ¿Se cuenta con información documental legal del predio?
 Si Describa: Catastro GAD
 No A 239.7 S/1#

10 Croquis (En referencia a la Infraestructura)

Código de las fotografías en registro fotográfico _____

11 Comentarios
Vive en Chumblin, sube todos los días a Cristal Aguarongos

Notas aclaratorias:
 Este formulario debe ser aplicado a: vecinos inmediatos y propietarios colindantes
 En caso que se requiera ampliar la información de cualquier punto, usar la sección comentarios
 Todas las preguntas deben ser aplicadas, señalar "no sabe, no responde" (Ns/Nr) en todas las secciones que el informante no brinde información

IDENTIFICACIÓN DE PREDIO



10

Fecha dd mm aaaa
16 6 2020
Empresa INU

Proyecto Loma Larga

INFORMACIÓN DEL ENTREVISTADO

Cantón SIRON Parroquia San Gerardo
Localidad Cristal Aguarongos Sistema de agua Aguarongos
Levantamiento de información Entrevista / Visual
Coordenadas de referencia Norte 697050 Este 9656680
Nombre completo del entrevistado Rafael Gualpa
Relación del entrevistado con el propietario del predio Propietario

CARACTERÍSTICAS DEL PROPIETARIO

1 Nombre completo del propietario del predio
Rafael Neptalí Gualpa Sánchez

2 Tenencia del predio
a. Propia Arrendada Prestada Otro

3 Características de predio
Terreno baldío Especifique
Terreno con sembríos Potreros
Terreno habitado
Otro tipo

4 Infraestructura en el predio
Quien habita en el predio
Vivienda Ocupada
Vivienda temporal Rafael Gualpa
Vivienda desocupada
Vivienda en construcción
Galpón
Establo
Otra infraestructura Reserveción
Coordenadas
697116 9656696

5 Canales de riesgo
5.1 Por su propiedad atraviesa alguno de los siguientes canales de riesgo?
Cristal Aguarongos Sí No Usa para llevar el reservorio comunal.
Alumbre Sí No
San Gerardo Sí No
Alumbre - San Martín Sí No
Quínuas Sí No Reservorio; 697105-9656444
Cuchiguzho Sí No
Duraznos - Rumiuyayco Sí No
Gualay Sí No
Otro Sí No
5.2 Es socio del canal de riesgo?
Sí No Usuario y socio

6 ¿Cuáles son las actividades que realiza en el predio?
Ampaurnio, potrero cercado con cerco.

6 ¿El propietario participa en alguna organización comunitaria? Cuál?
Socro de la comunidad y del comunal.

PARA USO INTERNO

7 ¿La vivienda fue encuestada?
Sí Código de la encuesta No Rafael Gualpa

8 ¿Se cuenta con información documental legal del predio?
Sí Describa: Catastro BAD. A 236
No

10 Croquis (En referencia a la Infraestructura)
INUT
-predio
-canal.
Código de las fotografías en registro fotográfico

11 Comentarios
Firma de la matriz en reservorio comunal del CREA-IERAC
Rafael Gualpa y Familia vive en Chumbión

Notas aclaratorias:
Este formulario debe ser aplicado a: vecinos inmediatos y propietarios colindantes
En caso que se requiera ampliar la información de cualquier punto, usar la sección comentarios
Todas las preguntas deben ser aplicadas, señalar "no sabe, no responde" (Ns/Nr) en todas las secciones que el informante no brinda información

IDENTIFICACIÓN DE PREDIO



Fecha dd mm aaaa
 16 6 2020
 Empresa INV

Proyecto Loma Larga

INFORMACIÓN DEL ENTREVISTADO

Cantón GIRON Parroquia San Gerardo
 Localidad C. Aguarrungos Sistema de agua Aguarrungos
 Levantamiento de Información Entrevista Visual
 Coordenadas de referencia Norte 6907022 Este 9656674
 Nombre completo del entrevistado Carmen Siqueira
 Relación del entrevistado con el propietario del predio Cuidadora

CARACTERÍSTICAS DEL PROPIETARIO

1 Nombre completo del propietario del predio
Raimundo Hernandez Guzman

2 Tenencia del predio
 a. Propia Arrendada Prestada Otro

3 Características de predio
 Especifique
 Terreno baldío
 Terreno con sembríos Agropecuario
 Terreno habitado
 Otro tipo

4 Infraestructura en el predio
 Quien habita en el predio
 Vivienda Ocupada Carmen Siqueira Coordenadas 696939 9656654
 Vivienda temporal
 Vivienda desocupada
 Vivienda en construcción
 Gabón
 Establo
 Otra infraestructura Reservorio privado 696980 9656673

5 Canales de riego Campamento INV 696949 9656655

5.1 Por su propiedad atraviesa alguno de los siguientes canales de riego?

	Si	No		Si	No
Cristal Aguarrungos	<input checked="" type="checkbox"/>	<input type="checkbox"/>	<u>Canal alimentado</u>	<input checked="" type="checkbox"/>	<input type="checkbox"/>
Alumbre	<input type="checkbox"/>	<input type="checkbox"/>	<u>reservorio</u>	<input type="checkbox"/>	<input type="checkbox"/>
San Gerardo	<input type="checkbox"/>	<input type="checkbox"/>	<u>6</u>	<input type="checkbox"/>	<input type="checkbox"/>
Alumbre - San Martín	<input type="checkbox"/>	<input type="checkbox"/>		<input type="checkbox"/>	<input type="checkbox"/>
Quínuas	<input type="checkbox"/>	<input type="checkbox"/>		<input type="checkbox"/>	<input type="checkbox"/>
Cuchiguzho	<input type="checkbox"/>	<input type="checkbox"/>		<input type="checkbox"/>	<input type="checkbox"/>
Duraznos - Rumihuayco	<input type="checkbox"/>	<input type="checkbox"/>		<input type="checkbox"/>	<input type="checkbox"/>
Gualay	<input type="checkbox"/>	<input type="checkbox"/>		<input type="checkbox"/>	<input type="checkbox"/>
Otro	<input type="checkbox"/>	<input type="checkbox"/>		<input type="checkbox"/>	<input type="checkbox"/>

 5.2 Es socio del canal de riego?
Socio Usuario


6 ¿Cuáles son las actividades que realiza en el predio?
Agropecuaria, ganado cercado

6 ¿El propietario participa en alguna organización comunitaria? Cuál?

PARA USO INTERNO

7 ¿La vivienda fue encuestada?
 Si Código de la encuesta _____ No María Carmen Siqueira Guzmán

8 ¿Se cuenta con información documental legal del predio?
 Si Describa: GAD Calabro
 No A-238

10 Croquis (En referencia a la Infraestructura)

 - Predio
 - Vía
 - Reservorio
 Código de las fotografías en registro fotográfico _____

11 Comentarios
Vive en Icaqui, es un gran ganadero, renta el predio a Empresa

Notas aclaratorias:
 Este formulario debe ser aplicado a: vecinos inmediatos y propietarios colindantes
 En caso que se requiera ampliar la información de cualquier punto, usar la sección comentarios
 Todas las preguntas deben ser aplicadas, señalar "no sabe, no responde" (N/S/NR) en todas las secciones que el informante no brinde información