

IDENTIFICACIÓN DE PREDIO



2x

Fecha dd mm aaaa  
 14 06 2020  
 Empresa \_\_\_\_\_ Proyecto \_\_\_\_\_

INFORMACIÓN DEL ENTREVISTADO

Cantón CUENCA Parroquia VICTORIA DEL PORTETE  
 Localidad GUALAY Sistema de agua GUAYAY  
 Levantamiento de información Entrevista  Visual   
 Coordenadas de referencia Norte 698049 Este 966450  
 Nombre completo del entrevistado \_\_\_\_\_  
 Relación del entrevistado con el propietario del predio \_\_\_\_\_

CARACTERÍSTICAS DEL PROPIETARIO

1 Nombre completo del propietario del predio  
FAMILIA NOGROVEJO

2 Tenencia del predio  
 a. Propia  Arrendada  Prestada  Otro

3 Características de predio  
 Terreno baldío  Especifique ZONA DE PARQUE, PRESENCIA DE PAJONAL Y VEGETACIÓN DE ALTA MONTAÑA  
 Terreno con sembríos   
 Terreno habitado   
 Otro tipo

4 Infraestructura en el predio  
 Quien habita en el predio NINGUNA INFRAESTRUCTURA  
 Vivienda Ocupada  Coordinadas \_\_\_\_\_  
 Vivienda temporal  \_\_\_\_\_  
 Vivienda desocupada  \_\_\_\_\_  
 Vivienda en construcción  \_\_\_\_\_  
 Galpón  \_\_\_\_\_  
 Estable  La Loma Chuyayacu 697504 9665519  
 Otra infraestructura  \_\_\_\_\_

5 Canales de riesgo  
 5.1 Por su propiedad atraviesa alguno de los siguientes canales de riego?  

|                       | SI                                  | No                       |   |
|-----------------------|-------------------------------------|--------------------------|---|
| Cristal Aguarrongos   | <input type="checkbox"/>            | <input type="checkbox"/> |   |
| Alumbre               | <input type="checkbox"/>            | <input type="checkbox"/> |   |
| San Gerardo           | <input type="checkbox"/>            | <input type="checkbox"/> |   |
| Alumbre - San Martín  | <input type="checkbox"/>            | <input type="checkbox"/> |   |
| Quinuas               | <input type="checkbox"/>            | <input type="checkbox"/> |   |
| Cuchiguzho            | <input type="checkbox"/>            | <input type="checkbox"/> |   |
| Duraznos - Rumihuayco | <input type="checkbox"/>            | <input type="checkbox"/> |   |
| Gualay                | <input checked="" type="checkbox"/> | <input type="checkbox"/> | <u>CANAL ABIERTO SIN CAPTACION DE RESERVA</u> |
| Otro                  | <input type="checkbox"/>            | <input type="checkbox"/> |   |

 5.2 Es socio del canal de riego?  

|  | SI                       | No                       |   |
|--|--------------------------|--------------------------|---|
|  | <input type="checkbox"/> | <input type="checkbox"/> | <u>SIN DATO</u>   |
|  | <input type="checkbox"/> | <input type="checkbox"/> | <u>SE IDENTIFICA UNA NACIENTE DE QUEBRADA SIN NOMBRE DE CARACTERISTICA ESTACIONARIA, CONZANDO EL CANAL SALIENDO DE CHUYAYACU.</u> |


6 ¿Cuáles son las actividades que realiza en el predio?  
NINGUNA, SE IDENTIFICA CABALLOS SUETOS. NO HAY ACTIVIDAD AGRICOLA

6 ¿El propietario participa en alguna organización comunitaria? Cuál?  
SIN DATO

PARA USO INTERNO

7 ¿La vivienda fue encuestada?  
 SI  Código de la encuesta \_\_\_\_\_ No

8 ¿Se cuenta con información documental legal del predio?  
 SI  Describa: Sin dato. Predios INU  
 No



11 Comentarios  
 \_\_\_\_\_  
 \_\_\_\_\_

Notas aclaratorias:  
 Este formulario debe ser aplicado a: vecinos inmediatos y propietarios colindantes  
 En caso que se requiera ampliar la información de cualquier punto, usar la sección comentarios  
 Todas las preguntas deben ser aplicadas, señalar "no sabe, no responde" (Ns/Nr) en todas las secciones que el informante no brinde información

IDENTIFICACIÓN DE PREDIO



2x

Fecha dd mm aaaa  
 14 06 2020  
 Empresa \_\_\_\_\_

Proyecto \_\_\_\_\_

INFORMACIÓN DEL ENTREVISTADO

Cantón QUENCA Parroquia VICTORIA DEL PORTETE  
 Localidad GUALAY Sistema de agua GUALAY  
 Levantamiento de información Entrevista  Visual   
 Coordenadas de referencia Norte 703801 Este 9663063  
 Nombre completo del entrevistado \_\_\_\_\_  
 Relación del entrevistado con el propietario del predio \_\_\_\_\_

CARACTERÍSTICAS DEL PROPIETARIO

1 Nombre completo del propietario del predio  
SR. HALO

2 Tenencia del predio  
 a. Propia  Arrendada  Prestada  Otro

3 Características de predio  
 Especifica  
 Terreno baldío  ZONA DE PÁRAMO CON PRESENCIA DE PAJONAL,  
 Terreno con sembríos  SE PRESENCIA CABALLOS,  
 Terreno habitado   
 Otro tipo

4 Infraestructura en el predio  
 Quien habita en el predio NO SE PRESENTA INFRAESTRUCTURA  
 Vivienda Ocupada  TURA  
 Vivienda temporal   
 Vivienda desocupada   
 Vivienda en construcción   
 Galpón   
 Establo  Sifon de Agua  
 Otra infraestructura  Corre canal  
 Coordenadas  

|  |               |                |
|--|---------------|----------------|
|  | <u>702302</u> | <u>9663191</u> |
|  | <u>702863</u> | <u>9663098</u> |

5 Canales de riesgo  
 5.1 Por su propiedad atraviesa alguno de los siguientes canales de riego?  

|                      | Si                                  | No                       |                    |
|----------------------|-------------------------------------|--------------------------|--------------------|
| Cristal Aguarongos   | <input type="checkbox"/>            | <input type="checkbox"/> |                    |
| Alumbre              | <input type="checkbox"/>            | <input type="checkbox"/> |                    |
| San Gerardo          | <input type="checkbox"/>            | <input type="checkbox"/> |                    |
| Alumbre - San Martín | <input type="checkbox"/>            | <input type="checkbox"/> |                    |
| Quimbas              | <input type="checkbox"/>            | <input type="checkbox"/> |                    |
| Cuchiguzho           | <input type="checkbox"/>            | <input type="checkbox"/> |                    |
| Duraznos - Rumhuayoo | <input type="checkbox"/>            | <input type="checkbox"/> |                    |
| Gualay               | <input checked="" type="checkbox"/> | <input type="checkbox"/> |                    |
| Otro                 | <input checked="" type="checkbox"/> | <input type="checkbox"/> | <u>CORRALPAMBA</u> |

 5.2 Es socio del canal de riego?  

|  | Si                       | No                       |   |
|--|--------------------------|--------------------------|---|
|  | <input type="checkbox"/> | <input type="checkbox"/> | <u>NO HAY DATO</u>  |
|  | <input type="checkbox"/> | <input type="checkbox"/> | <u>SE IDENTIFICA EN LA PROPIEDAD INFRAESTRUCTURA (SIFON) DE MATERIAL METALICO EN UNION Y CRUCE DE TRAYECTORIA CON CANAL CORRALPAMBA</u> |

6 ¿Cuáles son las actividades que realiza en el predio?  
NINGUNA, SE PRESENCIA CABALLOS Y ESPACIOS INTERVENIDOS POR MOTOCROSS.

6 ¿El propietario participa en alguna organización comunitaria? Cuál?  
SIN DATO.

PARA USO INTERNO

7 ¿La vivienda fue encuestada?  
 Si  Código de la encuesta \_\_\_\_\_ No

8 ¿Se cuenta con información documental legal del predio?  
 Si  Describa: SIN DATO. Predio INV. (numero 703207 9663164.  
 No

10 Croquis (En referencia a la infraestructura)  
  
 Código de las fotografías en registro fotográfico \_\_\_\_\_

11 Comentarios  
 \_\_\_\_\_  
 \_\_\_\_\_

Notas aclaratorias:  
 Este formulario debe ser aplicado a: vecinos inmediatos y propietarios colindantes  
 En caso que se requiera ampliar la información de cualquier punto, usar la sección comentarios  
 Todas las preguntas deben ser aplicadas, señalar "no sabe, no responde" (N/A/NR) en todas las secciones que el informante no brinde información

IDENTIFICACIÓN DE PREDIO



3x

Fecha dd mm aaaa  
14 06 2020  
Empresa \_\_\_\_\_ Proyecto \_\_\_\_\_

INFORMACIÓN DEL ENTREVISTADO

Cantón GUAYAS Parroquia VICTORIA DEL PORTUÑO  
Localidad GUAYAS Sistema de agua \_\_\_\_\_  
Levantamiento de información Entrevista  Visual   
Coordenadas de referencia Norte 903801 Este 9663063  
Nombre completo del entrevistado \_\_\_\_\_  
Relación del entrevistado con el propietario del predio \_\_\_\_\_

CARACTERÍSTICAS DEL PROPIETARIO

1 Nombre completo del propietario del predio  
SR. MALO

2 Tenencia del predio  
a. Propia  Arrendada  Prestada  Otro

3 Características de predio  
Terreno baldío  Especifique ZONA DE PÁRAMO CON PATONAL, CANAL GUAYAS Y  
Terreno con sembríos  CORDILLERA ATRAVIESAN EL PREDIO.  
Terreno habitado   
Otro tipo

4 Infraestructura en el predio  
Quien habita en el predio  
Vivienda Ocupada  2 TUBERÍA PVC 7" CON COBIERTA Coordenadas 904104 9663681 *Canal Antiguo*  
Vivienda temporal  METALLICA CRUZA EL CANAL DE  
Vivienda desocupada  GUAYAS PARA OREAR AGUA  
Vivienda en construcción  EN EL CANAL CORDILLERA  
Galpón  ASÍ COMO SE HALLA INFRAESTRUC-  
Establo  TURA DE CAPTACION DE AGUA  
Otra infraestructura  PARA POTABILIZACIÓN

5 Canales de riesgo  
5.1 Por su propiedad atraviesa alguno de los siguientes canales de riesgo?  
Cristal Aguarongos  Sí  No NO HAY INFRAESTRUC-  
Alumbre  TURA  
San Gerardo   
Alumbre - San Martín  CANAL ABIERTO CON  
Quínas  EMBALSAMIENTO EN  
Cuctiguzho  TUBO DE 12"  
Duraznos - Rumiñayco   
Guayal   
Otro   
5.2 Es socio del canal de riesgo?  
Sí  No


6 ¿Cuáles son las actividades que realiza en el predio?  
NO SE EVIDENCIA NINGUNA ACTIVIDAD

6 ¿El propietario participa en alguna organización comunitaria? Cuál?  
SIN DATO

PARA USO INTERNO

7 ¿La vivienda fue encuestada?  
Sí  Código de la encuesta \_\_\_\_\_ No  No aplica

8 ¿Se cuenta con información documental legal del predio?  
Sí  Describe: Propiedad de la familia Malo, linderos con tanto costo  
No  Mapa portante. 904090/9663694



11 Comentarios  
CERCA AL CANAL SE HALLAN 2 TANQUES DE POTABILIZACIÓN DE AGUA, TUBERÍAS DE DISEÑADATE, QUINTE METALICO Y EMBALSAMIENTO DE CANAL 24 12"  
FUERA DEL TRAYECTO DEL CANAL GUAYAS

Notas aclaratorias:  
Este formulario debe ser aplicado a: vecinos inmediatos y propietarios colindantes  
En caso que se requiera ampliar la información de cualquier punto, usar la sección comentarios  
Todas las preguntas deben ser aplicadas, soñar 'no sabe, no responde' (NS/NR) en todas las secciones que el informante no brinde información

IDENTIFICACIÓN DE PREDIO



4x

Fecha dd mm aaaa  
14 06 2020

Empresa \_\_\_\_\_ Proyecto \_\_\_\_\_

INFORMACIÓN DEL ENTREVISTADO

Cantón QUENSA Parroquia VICTORIA DEL PORTETE  
Localidad GUALAY Sistema de agua GUALAY  
Levantamiento de información Entrevista  Visual   
Coordenadas de referencia Norte 7043 70 Este 966 3665  
Nombre completo del entrevistado \_\_\_\_\_  
Relación del entrevistado con el propietario del predio \_\_\_\_\_

CARACTERÍSTICAS DEL PROPIETARIO

1 Nombre completo del propietario del predio  
SE. CASTRO.

2 Tenencia del predio  
a. Propia  Arrendada  Prestada  Otro

3 Características de predio  
Especifique  
Terreno baldío  TERRENO DE PIRAMTO, ZONA DE PATONAL  
Terreno con sembríos  PEQUEÑO, ENTRADA A ZONA DE BOSQUE NATIVO  
Terreno habitado   
Otro tipo

4 Infraestructura en el predio  
Quien habita en el predio  
Vivienda Ocupada  SE PRESENTA CAPTACIÓN EN  
Vivienda temporal  TUBERIA HACIA EL CANAL DE  
Vivienda desocupada  RIESGO  
Vivienda en construcción   
Galpón   
Establo  Tanque de agua con capacidad de 204101 966 2543  
Otra infraestructura  Captación Agua Reservorio 204282 966 3412

5 Canales de riesgo  
5.1 Por su propiedad atraviesa alguno de los siguientes canales de riego?  
5.2 Es socio del canal de riego?  
Cristal Aguarongos  SI  No  NO SE PRESENTA  
Alumbre  INFRAESTRUCTURA.  
San Gerardo   
Alumbre - San Martín  CANAL DE RIESGO  
Quinuas  ABIERTO CON  
Cuchiguzho  CAPTACIÓN DE  
Duraznos - Rumihuayco  TUBERIA HACIA  
Gualay  EL RESERVARIO.  SI  No


6 ¿Cuáles son las actividades que realiza en el predio?  
NINGUNA ACTIVIDAD

6 ¿El propietario participa en alguna organización comunitaria? Cuál?  
SIN DATO

PARA USO INTERNO

7 ¿La vivienda fue encuestada?  
SI  Código de la encuesta \_\_\_\_\_ No

8 ¿Se cuenta con información documental legal del predio?  
SI  Describa: sin información de linderos levantamiento  
No  parlante. 7045 11 1966 3357.



11 Comentarios  
TRAMO DEL SR. CASTRO; ATRAVIESA Q. QUISHQUIRUTTI CAPTACIÓN DE  
TUBERIA HACIA RESERVARIO. Fuera del area de estudio

Notas aclaratorias:  
Este formulario debe ser aplicado a: vecinos inmediatos y propietarios colindantes  
En caso que se requiera ampliar la información de cualquier punto, usar la sección comentarios  
Todas las preguntas deben ser aplicada, señalar "no sabe, no responde" (Ns/Nr) en todas las secciones que el informante no brinde información

IDENTIFICACIÓN DE PREDIO



5x

Fecha 14 06 2020  
 Empresa \_\_\_\_\_ Proyecto \_\_\_\_\_

INFORMACIÓN DEL ENTREVISTADO

Cantón WAWCA Parroquia VILVILLA DEL PORTETE  
 Localidad GUALAY Sistema de agua GUALAY  
 Levantamiento de información Entrevista  Visual   
 Coordenadas de referencia Norte 05005 Esta 9663691  
 Nombre completo del entrevistado \_\_\_\_\_  
 Relación del entrevistado con el propietario del predio \_\_\_\_\_

CARACTERÍSTICAS DEL PROPIETARIO

1 Nombre completo del propietario del predio  
SR. GRENGO ZENGA

2 Tenencia del predio  
 a. Propia  Arrendada  Prestada  Otro

3 Características de predio  
 Especifique  
 Terreno baldío  VEGETACIÓN ARBOREA (PINO) CON PRESENCIA DE RESBOLCE DE BOSQUE NATIVO MATORRAL  
 Terreno con sembríos   
 Terreno habitado   
 Otro tipo

4 Infraestructura en el predio  
 Quien habita en el predio NO HAY INFRAESTRUCTURA DE RESIDENCIA  
 Vivienda Ocupada  SE PRESENTA CARACTERÍSTICA  
 Vivienda temporal  QUE CAUSA EL CAÍDAS  
 Vivienda desocupada  SE HALLA ABANDONADO  
 Vivienda en construcción   
 Galpón   
 Establo   
 Otra infraestructura

5 Canales de riego  
 5.1 Por su propiedad atraviesa alguno de los siguientes canales de riego?  

| Canal                 | Si                                  | No                       |
|-----------------------|-------------------------------------|--------------------------|
| Cristal Aguarongos    | <input type="checkbox"/>            | <input type="checkbox"/> |
| Alumbre               | <input type="checkbox"/>            | <input type="checkbox"/> |
| San Gerardo           | <input type="checkbox"/>            | <input type="checkbox"/> |
| Alumbre - San Martín  | <input type="checkbox"/>            | <input type="checkbox"/> |
| Quínuas               | <input type="checkbox"/>            | <input type="checkbox"/> |
| Cuchiguzho            | <input type="checkbox"/>            | <input type="checkbox"/> |
| Duraznos - Rumihuayco | <input type="checkbox"/>            | <input type="checkbox"/> |
| Gualay                | <input checked="" type="checkbox"/> | <input type="checkbox"/> |
| Otro                  | <input type="checkbox"/>            | <input type="checkbox"/> |

 5.2 Es socio del canal de riego?  

| Canal                 | Si                                  | No                       |
|-----------------------|-------------------------------------|--------------------------|
| Cristal Aguarongos    | <input type="checkbox"/>            | <input type="checkbox"/> |
| Alumbre               | <input type="checkbox"/>            | <input type="checkbox"/> |
| San Gerardo           | <input type="checkbox"/>            | <input type="checkbox"/> |
| Alumbre - San Martín  | <input type="checkbox"/>            | <input type="checkbox"/> |
| Quínuas               | <input type="checkbox"/>            | <input type="checkbox"/> |
| Cuchiguzho            | <input type="checkbox"/>            | <input type="checkbox"/> |
| Duraznos - Rumihuayco | <input type="checkbox"/>            | <input type="checkbox"/> |
| Gualay                | <input checked="" type="checkbox"/> | <input type="checkbox"/> |
| Otro                  | <input type="checkbox"/>            | <input type="checkbox"/> |

CANAL DE RIEGO ABIERTO


6 ¿Cuáles son las actividades que realiza en el predio?  
DEBARRIO DEL TERRENO, PARA LEÑA

6 ¿El propietario participa en alguna organización comunitaria? Cuál?  
SIN ORGANIZACIÓN

PARA USO INTERNO

7 ¿La vivienda fue encuestada?  
 Si  Código de la encuesta \_\_\_\_\_ No  No aplica

8 ¿Se cuenta con información documental legal del predio?  
 Si  Describe: DAPA pulante, lindero con familia Castro 2015/19663757.  
 No  colindancia con propiedad del sistema de agua.



11 Comentarios  
PROPIEDAD DEL SR. GRENGO ZENGA SE HALLA ACINGRESO DEL CANAL A INFRAESTRUCTURA DELEGADA

Notas aclaratorias:  
 Este formulario debe ser aplicado a: vecinos inmediatos y propietarios colindantes  
 En caso que se requiera ampliar la información de cualquier punto, usar la sección comentarios  
 Todas las preguntas deben ser aplicadas, señalar "no sabe, no responde" (N/N) en todas las secciones que el informante no brinde información

IDENTIFICACIÓN DE PREDIO



6+

Fecha dd mm aaaa  
 14 06 2020  
 Empresa \_\_\_\_\_ Proyecto \_\_\_\_\_

INFORMACIÓN DEL ENTREVISTADO

Cantón CUNCHA Parroquia VICTORIA DEL NORTE  
 Localidad QUILAY Sistema de agua QUILAY  
 Levantamiento de información Entrevista  Visual   
 Coordenadas de referencia Norte 705354 Este 9663689  
 Nombre completo del entrevistado \_\_\_\_\_  
 Relación del entrevistado con el propietario del predio \_\_\_\_\_

CARACTERÍSTICAS DEL PROPIETARIO

1 Nombre completo del propietario del predio  
Comunidad Quilay

2 Tenencia del predio  
 a. Propia  Arrendada  Prestada  Otro

3 Características de predio  
 Especifique  
 Terreno baldío   
 Terreno con sembríos   
 Terreno habitado   
 Otro tipo   
TERRENO DE INGRESO AL CANAL, CAPTURA DE TIERRA, SI PRESENTA HAY QUE HACER UN PLAN DE VENTILACIÓN O SQUE MONTANO BAJO.

4 Infraestructura en el predio  
 Quién habita en el predio  
 Vivienda Ocupada  INFRAESTRUCTURA DEL CANAL  
 Vivienda temporal  AL HORNO  
 Vivienda desocupada  ARRETERA DE TIERRA POR EL DUEÑO PASTOS DE  
 Vivienda en construcción  HORNO  
 Galpón  RESERVOIRIO  
 Establo  INGRESO  
 Otra infraestructura   
 Coordenadas  
705710 9663655  
705740 9663658

5 Canales de riesgo  
 5.1 Por su propiedad atraviesa alguno de los siguientes canales de riego?  
 Canal 705344 9663651  
 5.2 Es socio del canal de riego?  
Antes de llegada al canal el canal se entuba hasta ingresar al reservorio.

|                       | SI                                  | No                       |   | SI                       | No                                  |
|-----------------------|-------------------------------------|--------------------------|---|--------------------------|-------------------------------------|
| Cristal Aguarongos    | <input type="checkbox"/>            | <input type="checkbox"/> | <u>CANAL DE RIEGO</u>                   | <input type="checkbox"/> | <input type="checkbox"/>            |
| Alumbre               | <input type="checkbox"/>            | <input type="checkbox"/> | <u>ABIERTO HASTA</u>                    | <input type="checkbox"/> | <input type="checkbox"/>            |
| San Gerardo           | <input type="checkbox"/>            | <input type="checkbox"/> | <u>CAPTURA</u>                          | <input type="checkbox"/> | <input type="checkbox"/>            |
| Alumbre - San Martín  | <input type="checkbox"/>            | <input type="checkbox"/> | <u>INGRESA INFRAESTRUCTURA DE HORNO</u> | <input type="checkbox"/> | <input type="checkbox"/>            |
| Quinuas               | <input type="checkbox"/>            | <input type="checkbox"/> | <u>CON ALMORAJES</u>                    | <input type="checkbox"/> | <input type="checkbox"/>            |
| Cuchiguzho            | <input type="checkbox"/>            | <input type="checkbox"/> | <u>Y INFRAESTRUCTURA DE CAPTURA</u>     | <input type="checkbox"/> | <input checked="" type="checkbox"/> |
| Duraznos - Rumihuayco | <input type="checkbox"/>            | <input type="checkbox"/> |   | <input type="checkbox"/> | <input type="checkbox"/>            |
| Quilay                | <input checked="" type="checkbox"/> | <input type="checkbox"/> |   | <input type="checkbox"/> | <input checked="" type="checkbox"/> |
| Otro                  | <input type="checkbox"/>            | <input type="checkbox"/> |   | <input type="checkbox"/> | <input type="checkbox"/>            |


6 ¿Cuáles son las actividades que realiza en el predio?  
NINGUNA, EN EL AREA DE CAPTACION

7 ¿El propietario participa en alguna organización comunitaria? Cuál?  
SIN DATO

PARA USO INTERNO

7 ¿La vivienda fue encuestada?  
 SI  Código de la encuesta \_\_\_\_\_ No  No aplica

8 ¿Se cuenta con información documental legal del predio?  
 SI  Describe: Delimitación por parte propiedad de la comunidad en el sistema de agua  
 No



11 Comentarios  
EN LA ZONA NO HAY DATO DE PROPIETARIO, Y LA ZONA, ES DE SENSIBILIDAD PARA EL QUE ES UN PUNTO DE TRANSICIÓN ENTRE PARADIGMAS PASADO Y FUTURO

Notas aclaratorias:  
 Este formulario debe ser aplicado a: vecinos inmediatos y propietarios colindantes  
 En caso que se requiera ampliar la información de cualquier punto, usar la sección comentarios  
 Todas las preguntas deben ser aplicadas, señalar "no sabe, no responde" (N/N) en todas las secciones que el informante no brinde información