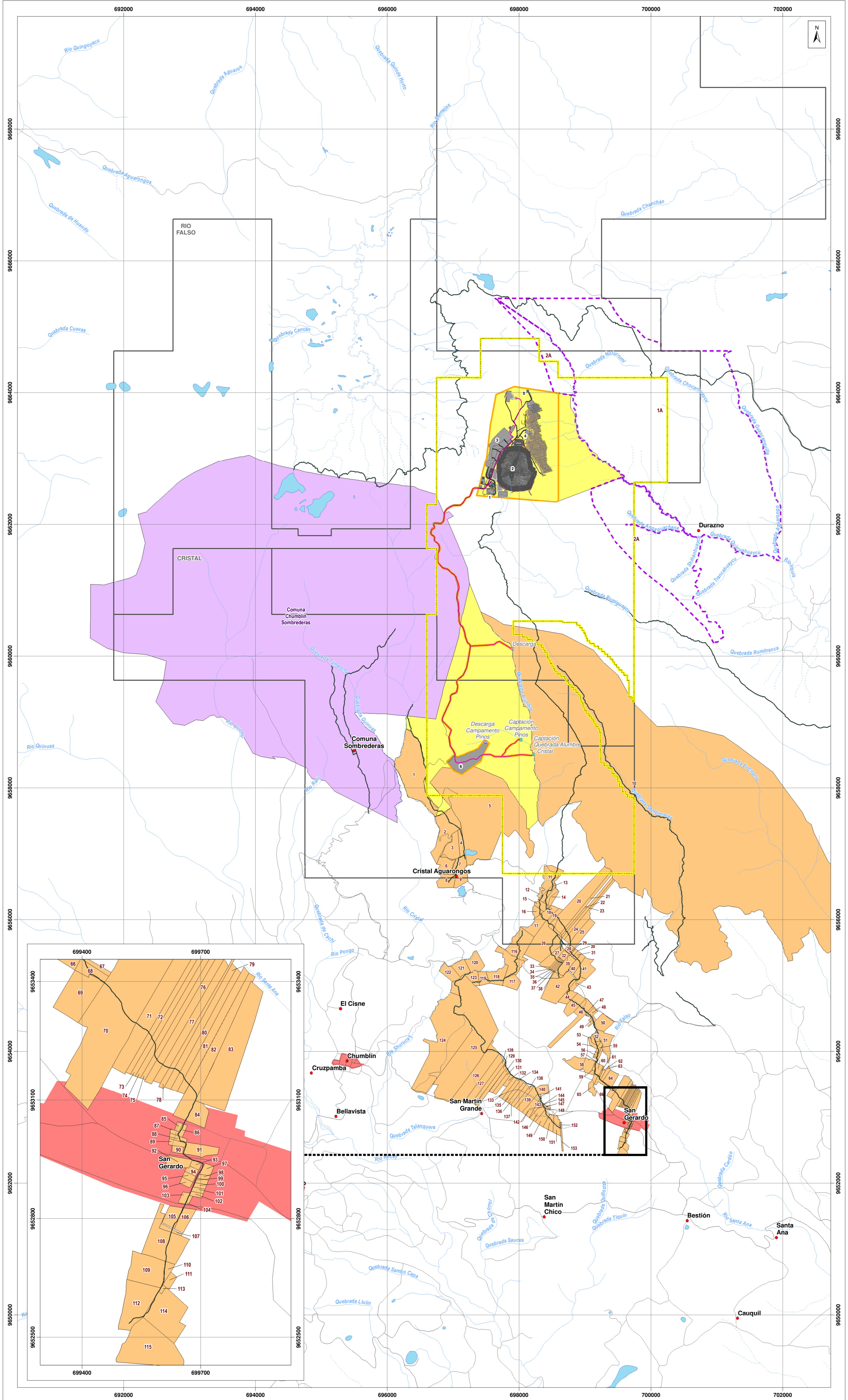


ESTUDIO DE IMPACTO AMBIENTAL DEL ÁREA OPERATIVA DEL PROYECTO MINERO LOMA LARGA CONFORMADO POR LAS ÁREAS MINERAS CERRO CASCO (CÓDIGO 101580), RIO FALSO (CÓDIGO 101577) Y CRISTAL (CÓDIGO 102195) PARA LAS FASES DE EXPLOTACIÓN Y BENEFICIO DE MINERALES METÁLICOS BAJO EL RÉGIMEN DE GRAN MINERÍA

Ecuador - ESCALA 1:25000

CARTAS TOPOGRÁFICAS: ESCALA 1:50000 - N.V.F. 3, N.V.F. 4, N.V.F. 1, N.V.F. 2



LEYENDA TEMÁTICA

Área geográfica
Área de implantación

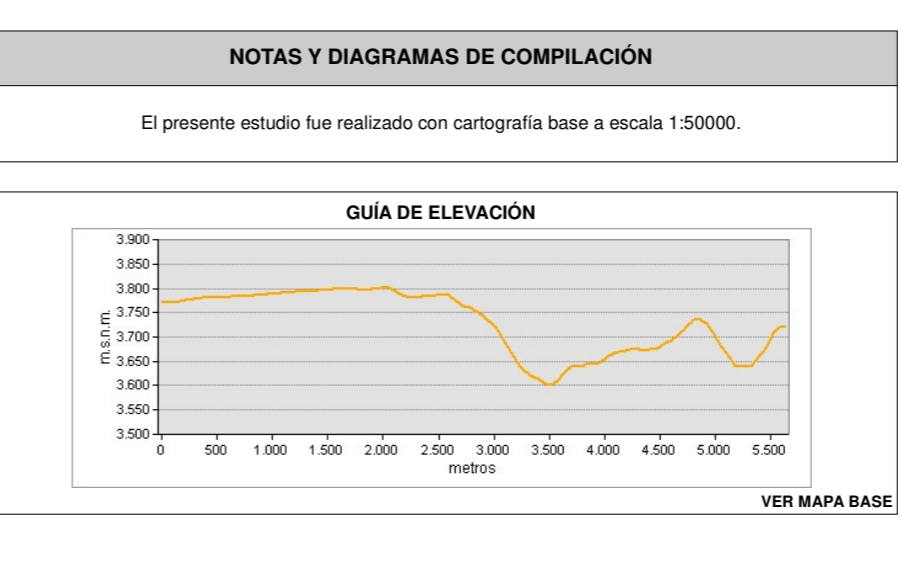
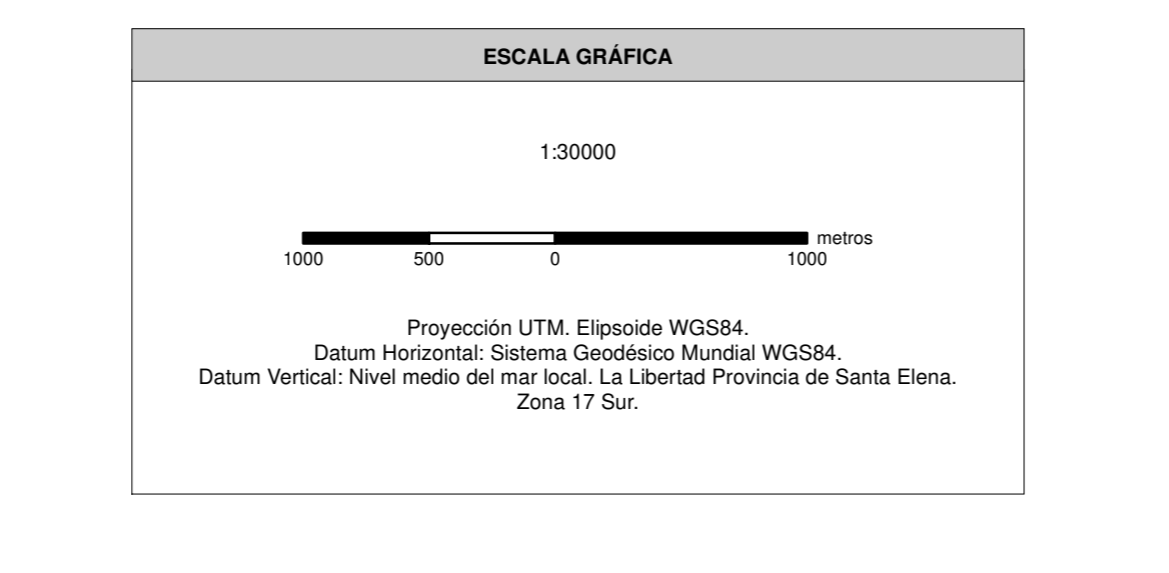
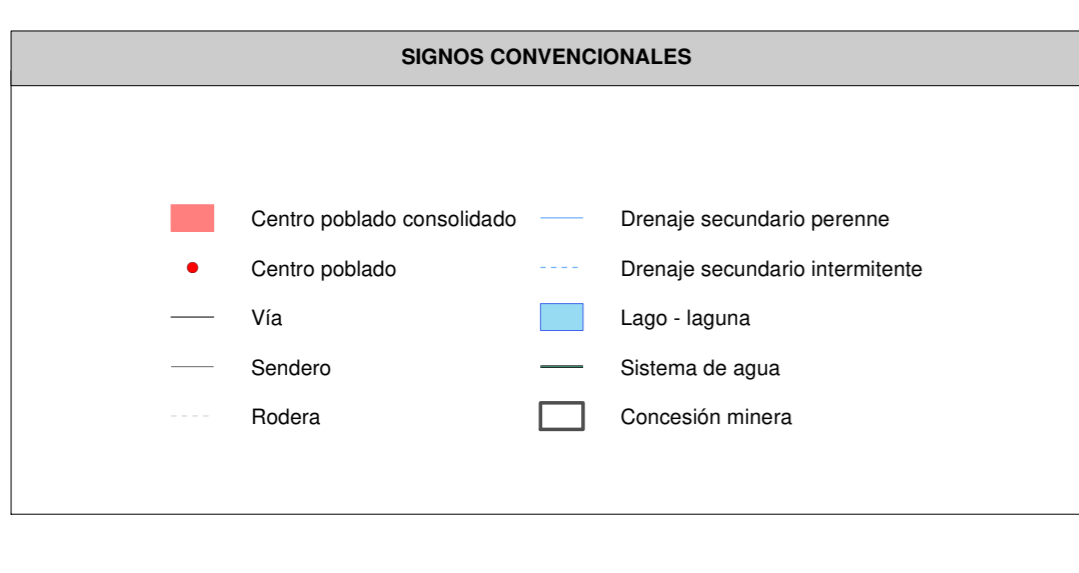
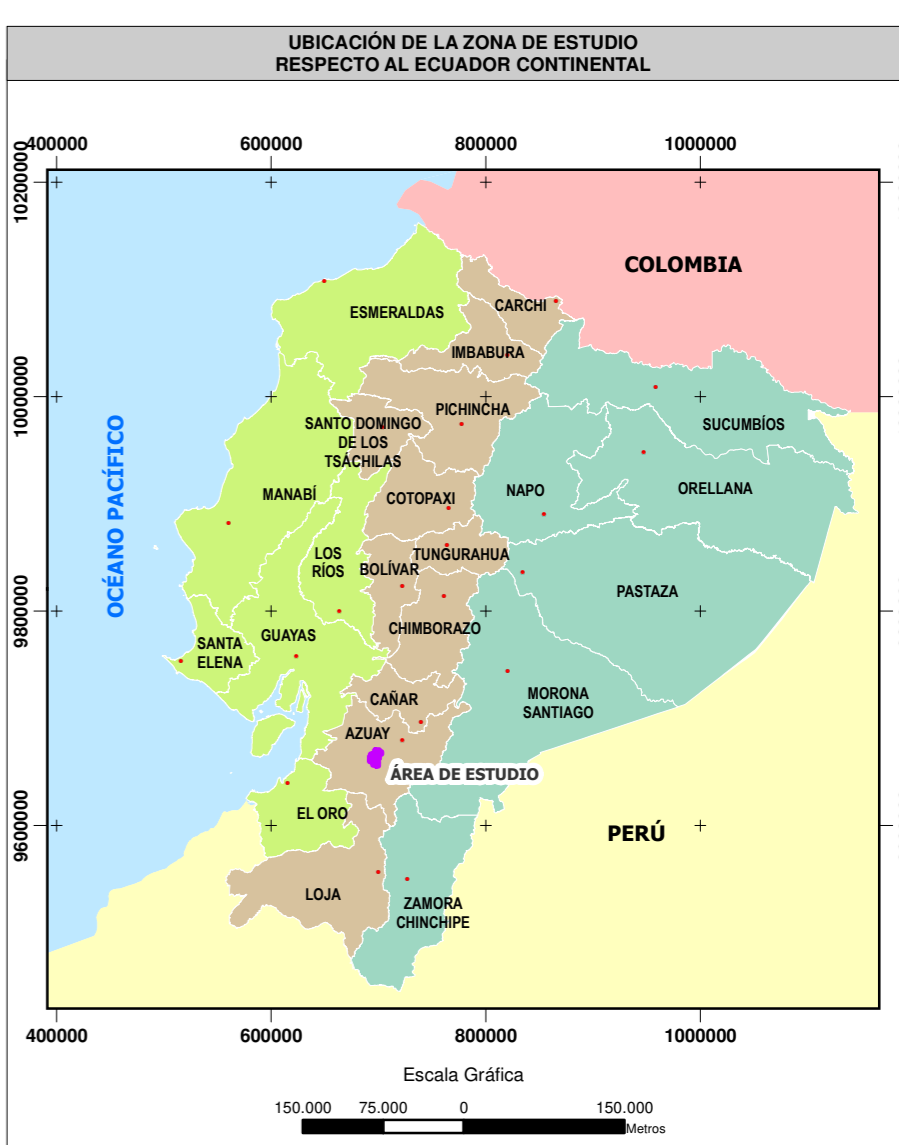
INFRAESTRUCTURA
Infraestructura superficial
1. Portal de la mina
2. Relavera
3. Planta de procesamiento de mineral
4. Planta de relleño en pasta
5. Población
6. Campamento Pinos
Mina subterránea
Vías internas
Talud
Tubería
Canal de desviación
Infraestructura subterránea
Captación
Descarga

PREDIOS
DPMECUADOR SA
Comuna Chumbilín Sombrederas
Propietarios independientes (GAD Girón)

M	Clave catastral	Propietario	M	Clave catastral	Propietario
1	520201001145	Hernández Quispe Juan Sebastián	78	520201000545	Díaz Padua Angel Bolívar
2	520201001146	Hernández Quispe Juan Sebastián	79	520201000546	Díaz Padua Angel Bolívar
3	520201001147	Espinoza Romoza Luis Eduardo	80	520201000547	Díaz Padua Angel Bolívar
4	520201001148	Lemus Tigua María Carmen	81	520201000548	Terra Luis Teresa de Jesús
5	520201001149	Sigueres Quiroz Luis Antonio	82	520201000549	Arévalo Chacra Ana Claudina
6	520201001150	Branzaña Chacra Manuel Méndez	83	520201000550	Nauayagui Romero Teresa de Jesús
7	520201001151	Quispe Sánchez Rafael Néstor	84	520201000551	Nauayagui Romero Teresa de Jesús
8	520201001152	Hernández Quispe Raimundo	85	520201000552	-
9	520201001153	Quispe Sánchez Rafael Néstor	86	520201000553	-
10	520201001154	Rubio	87	520201000554	-
11	520201001155	Paño Quispe Jaime Enrique	88	520201000555	-
12	520201001156	Quispe Gilo Segundo Amadeo	89	520201000556	-
13	520201001157	Croto Pinos José Nathaniel	90	520201000557	-
14	520201001158	Salazar Guzmán Julio Alfredo	91	520201000558	-
15	520201001159	Parsons Chacra Carlos Gerardo	92	520201000559	-
16	520201001160	Hernández Puga María Beatriz	93	520201000560	-
17	520201001161	Quispe Hernández y otros	94	520201000561	-
18	520201001162	Paniza Romero Manuel Antonio	95	520201000562	-
19	520201001163	Paniza Romero José Vicente	96	520201000563	-
20	520201001164	Nauayagui Wacachi Juan Raimundo	97	520201000564	-
21	520201001165	Acuña Villalobos María Esteliana y hijos	98	520201000565	-
22	520201001166	Arévalo Paniza Marueta Doracita	99	520201000566	-
23	520201001167	Paniza Luis Ricardo	100	520201000567	-
24	520201001168	Paniza Quispe Luis Arturo	101	520201000568	-
25	520201001169	Nauayagui Paniza María Angélica	102	520201000569	-
26	520201001170	Luz Zúñiga Manuel Florentino	103	520201000570	-
27	520201001171	Nauayagui Romero Manuel Ezequiel	104	520201000571	-
28	520201001172	Croto Gallego Jorge Roberto	105	520201000572	-
29	520201001173	García Luis Segundo Manuel	106	520201000573	-
30	520201001174	Nauayagui Romero Teresa de Jesús	107	520201000574	-
31	520201001175	Arévalo Chacra Ana Claudina	108	520201000575	-
32	520201001176	Nauayagui Paniza María Angélica	109	520201000576	-
33	520201001177	Nauayagui Paniza José Sergio	110	520201000577	-
34	520201001178	Nauayagui Paniza Luis Alberto	111	520201000578	-
35	520201001179	Nauayagui Paniza Rosa Elena	112	520201000579	-
36	520201001180	Nauayagui Paniza María Angélica	113	520201000580	-
37	520201001181	Nauayagui Paniza María Angélica	114	520201000581	-
38	520201001182	Nauayagui Paniza María Angélica	115	520201000582	-
39	520201001183	Arévalo Chacra Ana Claudina	116	520201000583	-
40	520201001184	Arévalo Chacra Ana Claudina	117	520201000584	-
41	520201001185	Arévalo Chacra Ana Claudina	118	520201000585	-
42	520201001186	Arévalo Chacra Ana Claudina	119	520201000586	-
43	520201001187	Arévalo Chacra Ana Claudina	120	520201000587	-
44	520201001188	Arévalo Chacra Ana Claudina	121	520201000588	-
45	520201001189	Arévalo Chacra Ana Claudina	122	520201000589	-
46	520201001190	Arévalo Chacra Ana Claudina	123	520201000590	-
47	520201001191	Arévalo Chacra Ana Claudina	124	520201000591	-
48	520201001192	Nauayagui Romero Manuel Ezequiel	125	520201000592	-
49	520201001193	Nauayagui Romero Manuel Ezequiel	126	520201000593	-
50	520201001194	Nauayagui Romero Manuel Ezequiel	127	520201000594	-
51	520201001195	Nauayagui Romero Manuel Ezequiel	128	520201000595	-
52	520201001196	Nauayagui Romero Manuel Ezequiel	129	520201000596	-
53	520201001197	Nauayagui Romero Manuel Ezequiel	130	520201000597	-
54	520201001198	Nauayagui Romero Manuel Ezequiel	131	520201000598	-
55	520201001199	Nauayagui Romero Manuel Ezequiel	132	520201000599	-
56	520201001200	Nauayagui Romero Manuel Ezequiel	133	520201000600	-
57	520201001201	Nauayagui Romero Manuel Ezequiel	134	520201000601	-
58	520201001202	Nauayagui Romero Manuel Ezequiel	135	520201000602	-
59	520201001203	Nauayagui Romero Manuel Ezequiel	136	520201000603	-
60	520201001204	Nauayagui Romero Manuel Ezequiel	137	520201000604	-
61	520201001205	Nauayagui Romero Manuel Ezequiel	138	520201000605	-
62	520201001206	Nauayagui Romero Manuel Ezequiel	139	520201000606	-
63	520201001207	Nauayagui Romero Manuel Ezequiel	140	520201000607	-
64	520201001208	Nauayagui Romero Manuel Ezequiel	141	520201000608	-
65	520201001209	Nauayagui Romero Manuel Ezequiel	142	520201000609	-
66	520201001210	Nauayagui Romero Manuel Ezequiel	143	520201000610	-
67	520201001211	Nauayagui Romero Manuel Ezequiel	144	520201000611	-
68	520201001212	Nauayagui Romero Manuel Ezequiel	145	520201000612	-
69	520201001213	Nauayagui Romero Manuel Ezequiel	146	520201000613	-
70	520201001214	Nauayagui Romero Manuel Ezequiel	147	520201000614	-
71	520201001215	Nauayagui Romero Manuel Ezequiel	148	520201000615	-
72	520201001216	Nauayagui Romero Manuel Ezequiel	149	520201000616	-
73	520201001217	Nauayagui Romero Manuel Ezequiel	150	520201000617	-
74	520201001218	Nauayagui Romero Manuel Ezequiel	151	520201000618	-
75	520201001219	Nauayagui Romero Manuel Ezequiel	152	520201000619	-
76	520201001220	Nauayagui Romero Manuel Ezequiel	153	520201000620	-
77	520201001221	Nauayagui Romero Manuel Ezequiel	154	520201000621	-

ID	Clave Catastral	Propietario
1A	01071000010	Juan José Mogrovo Becerra
2A	01063891	Sin información

Predios GAD Cuenca



ENTRIX **DELTA** **Dundee**

MAPA DE PREDIOS

ESTUDIO DE IMPACTO AMBIENTAL DEL ÁREA OPERATIVA DEL PROYECTO MINERO LOMA LARGA CONFORMADO POR LAS ÁREAS MINERAS CERRO CASCO (CÓDIGO 101580), RIO FALSO (CÓDIGO 101577) Y CRISTAL (CÓDIGO 102195) PARA LAS FASES DE EXPLOTACIÓN Y BENEFICIO DE MINERALES METÁLICOS BAJO EL RÉGIMEN DE GRAN MINERÍA

PROponente: DPMECUADOR SA	CONSULTORA: Entrix	GIS: Ing. Juan J. Palacios Ing. Santiago López
ESCALA TRABAJO: 1:50000	Nº: 6.3-2	FECHA: abril, 2022

SOBRE LA BASE DE: DPMECUADOR SA. Implantación del proyecto. 2020. IGM. Cartas Topográficas, escala 1:50000. 2013. Jefatura de Evaluación y Catastro del GAD Municipal de Girón. Catastro rústico de la jurisdicción parroquial de San Gerardo, noviembre 2019. Comuna Sombrederas. Mapa Propiedad Comuna, junio 2020. DPMECUADOR SA. predios, julio 2020.

PROYECTO: 10485003