

IDENTIFICACIÓN DE PREDIO



Fecha dd mm aaaa
 2 6 2020
 Empresa INV

Proyecto

INFORMACIÓN DEL ENTREVISTADO

Cantón Cuenca Parroquia Victoria del Portete
 Localidad Duraznos Sistema de agua DURAZNOS - FUMIHUALICO
 Levantamiento de Información Entrevista Visual
 Coordenadas de referencia Norte 699182 Este 9661375
 Nombre completo del entrevistado JOSE LUIS DAMIAN DAMIAN
 Relación del entrevistado con el propietario del predio HIJO

CARACTERÍSTICAS DEL PROPIETARIO

1 Nombre completo del propietario del predio
HAQUEL GUILLERMO DAMIAN DAMIAN

2 Tenencia del predio
 a. Propia Arrendada Prestada Otro

3 Características de predio
 Terreno baldío Específico pastoreo de ganado poteros
 Terreno con sembríos
 Terreno habitado
 Otro tipo

4 Infraestructura en el predio

	Quien habita en el predio	Coordenadas
Vivienda Ocupada <input checked="" type="checkbox"/>	<u>Viviendas ocupadas el otro</u>	<u>300 179 966 1300</u>
Vivienda temporal <input type="checkbox"/>	<u>los del predio por</u>	<u>400 600 966 2077</u>
Vivienda desocupada <input type="checkbox"/>	<u>familiares del propietario</u>	<u>300 910 966 1509</u>
Vivienda en construcción <input type="checkbox"/>		<u>30 1214 966 1827</u>
Galpón <input type="checkbox"/>		
Establo <input type="checkbox"/>	<u>Captacion 2</u>	<u>699 006 966 0984</u>
Otra infraestructura <input type="checkbox"/>	<u>Captacion INV</u>	<u>698 992 966 0986</u>

5 Canales de riesgo
 Parque Puntigono 699 070 966 0960

5.1 Por su propiedad atraviesa alguno de los siguientes canales de riesgo?

Canal de riesgo	Si	No	5.2 Es socio del canal de riesgo?
Cristal Aguarongos	<input type="checkbox"/>	<input type="checkbox"/>	<input checked="" type="checkbox"/>
Alumbre	<input type="checkbox"/>	<input type="checkbox"/>	<input type="checkbox"/>
San Gerardo	<input type="checkbox"/>	<input type="checkbox"/>	<input type="checkbox"/>
Alumbre - San Martín	<input type="checkbox"/>	<input type="checkbox"/>	<input type="checkbox"/>
Quínuas	<input type="checkbox"/>	<input type="checkbox"/>	<input type="checkbox"/>
Cuchiguzho	<input type="checkbox"/>	<input type="checkbox"/>	<input type="checkbox"/>
Duraznos - Fumihualico	<input checked="" type="checkbox"/>	<input type="checkbox"/>	<input type="checkbox"/>
Gualay	<input type="checkbox"/>	<input type="checkbox"/>	<input type="checkbox"/>
Otro	<input type="checkbox"/>	<input type="checkbox"/>	<input type="checkbox"/>

Sistema de agua
Por el mismo
trayecto campo
traviesa
Socio del canal con
los derechos.

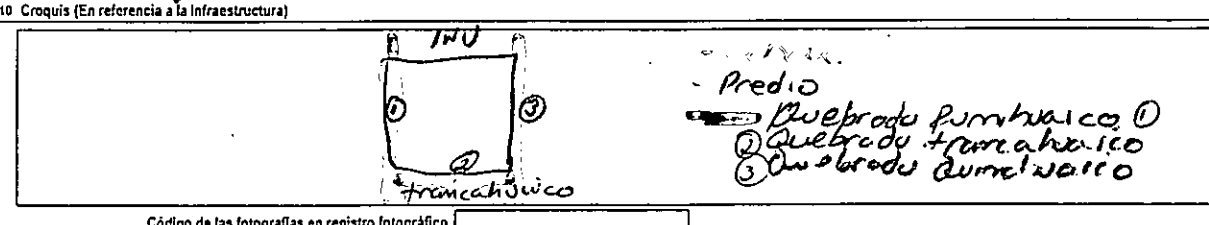
6 ¿Cuáles son las actividades que realiza en el predio?
ganaderia ganado suelto

8 ¿El propietario participa en alguna organización comunitaria? Cuál?
Socio del canal

PARA USO INTERNO

7 ¿La vivienda fue encuestada?
 Si Código de la encuesta No 4 viviendas ocupadas

8 ¿Se cuenta con información documental legal del predio?
 Si Describa: Predios INV
 No



Código de las fotografías en registro fotográfico

11 Comentarios
Tiempo de

Notas aclaratorias:
 Este formulario debe ser aplicado a: vecinos inmediatos y propietarios colindantes
 En caso que se requiera ampliar la información de cualquier punto, usar la sección comentarios
 Todas las preguntas deben ser aplicadas, señalar "no sabe, no responde" (Ns/Nr) en todas las secciones que el informante no brinde información

IDENTIFICACIÓN DE PREDIO



2.8

Fecha
 Empresa Proyecto

INFORMACIÓN DEL ENTREVISTADO

Cantón Parroquia Sistema de agua Entrevista Visual
 Coordenadas de referencia Norte Este
 Nombre completo del entrevistado
 Relación del entrevistado con el propietario del predio

CARACTERÍSTICAS DEL PROPIETARIO

1 Nombre completo del propietario del predio

2 Tenencia del predio
 a. Propia Arrendada Prestada Otro

3 Características de predio
 Especificar
 Terreno baldío
 Terreno con sembríos Pastoreo de ganado potreros
 Terreno habitado Vivienda temporal
 Otro tipo

4 Infraestructura en el predio
 Quien habita en el predio
 Vivienda Ocupada
 Vivienda temporal
 Vivienda desocupada
 Vivienda en construcción
 Galpón
 Establo
 Otra infraestructura
 Coordinadas

5 Canales de riesgo
 5.1 Por su propiedad atraviesa alguno de los siguientes canales de riego?
 Si No
 Cristal Aguarungos Sistema de agua de consorcio humano.
 Alumbres
 San Gerardo
 Alumbre - San Martín tubería a nguyen.
 Otínuas derechos de la vía.
 Cuchiguzho
 Duraznos - Rumihuayco
 Gualay
 Otro
 5.2 Es socio del canal de riego?
 Si No No


6 ¿Cuáles son las actividades que realiza en el predio?

7 ¿El propietario participa en alguna organización comunitaria? Cuál?

PARA USO INTERNO

7 ¿La vivienda fue encuestada?
 Si Código de la encuesta No No aplica

8 ¿Se cuenta con información documental legal del predio?
 Si Describa:
 No

10 Croquis (En referencia a la Infraestructura)

 - predios
 - canal
 ① Rumihuayco
 ② Quesmaboaico
 ③ tronca huayco
 Código de las fotografías en registro fotográfico

11 Comentarios

Notas aclaratorias:
 Este formulario debe ser aplicado a: vecinos inmediatos y propietarios colindantes
 En caso que se requiera ampliar la información de cualquier punto, usar la sección comentarios
 Todas las preguntas deben ser aplicada, señalar "no sabe" (Ns/Nr) en todas las secciones que el informante no brinda información

IDENTIFICACIÓN DE PREDIO



Fecha
 Empresa

Proyecto

INFORMACIÓN DEL ENTREVISTADO

Cantón Parroquia
 Localidad Sistema de agua
 Levantamiento de información Entrevista Visual
 Coordenadas de referencia Norte Este
 Nombre completo del entrevistado
 Relación del entrevistado con el propietario del predio

CARACTERÍSTICAS DEL PROPIETARIO

1 Nombre completo del propietario del predio

2 Tenencia del predio
 a. Propia Arrendada Prestada Otro

3 Características de predio
 Terreno baldío Especifique
 Terreno con sembríos
 Terreno habitado
 Otro tipo

4 Infraestructura en el predio

	Quien habita en el predio	Coordenadas	
Vivienda Ocupada	<input type="text"/>	<input type="text"/>	<input type="text"/>
Vivienda temporal	<input type="text"/>	<input type="text"/>	<input type="text"/>
Vivienda desocupada	<input checked="" type="checkbox"/> Vivienda f.ines. de semana	<input type="text" value="70/804"/>	<input type="text" value="9659930"/>
Vivienda en construcción	<input type="text"/>	<input type="text"/>	<input type="text"/>
Galpón	<input type="text"/>	<input type="text"/>	<input type="text"/>
Establo	<input type="text"/>	<input type="text"/>	<input type="text"/>
Otra infraestructura	<input type="text"/>	<input type="text"/>	<input type="text"/>

5 Canales de riego
 5.1 Por su propiedad atraviesa alguno de los siguientes canales de riego?

	Si	No
Cristal Aguarongos	<input type="checkbox"/>	<input checked="" type="checkbox"/>
Alumbre	<input type="checkbox"/>	<input checked="" type="checkbox"/>
San Gerardo	<input type="checkbox"/>	<input checked="" type="checkbox"/>
Alumbre - San Martín	<input type="checkbox"/>	<input checked="" type="checkbox"/>
Quínuas	<input type="checkbox"/>	<input checked="" type="checkbox"/>
Cuchiguzho	<input type="checkbox"/>	<input checked="" type="checkbox"/>
Duraznos - Rumihuayco	<input checked="" type="checkbox"/>	<input type="checkbox"/>
Gualay	<input type="checkbox"/>	<input checked="" type="checkbox"/>
Otro	<input type="checkbox"/>	<input checked="" type="checkbox"/>

 5.2 Es socio del canal de riego?

	Si	No
	<input type="checkbox"/>	<input checked="" type="checkbox"/>

 No es socio del canal.

6 ¿Cuáles son las actividades que realiza en el predio?

6 ¿El propietario participa en alguna organización comunitaria? Cuál?

PARA USO INTERNO

7 ¿La vivienda fue encuestada?
 Si Código de la encuesta No No aplica

8 ¿Se cuenta con información documental legal del predio?
 Si Describa:
 No

10 Croquis (En referencia a la Infraestructura)

 Código de las fotografías en registro fotográfico

11 Comentarios

Notas aclaratorias:
 Este formulario debe ser aplicado a: vecinos inmediatos y propietarios colindantes
 En caso que se requiera ampliar la información de cualquier punto, usar la sección comentarios
 Todas las preguntas deben ser aplicadas, señalar 'no sabe, no responde' (N/S/N/R) en todas las secciones que el informante no brinde información

30

IDENTIFICACIÓN DE PREDIO



Fecha 15 06 2020
 Empresa INU

Proyecto _____

INFORMACIÓN DEL ENTREVISTADO

Cantón Cuenca Parroquia Victoria P.
 Localidad Duraznos Sistema de agua Duraznos - Rumi huaco
 Levantamiento de información Entrevista Visual
 Coordenadas de referencia Norte 701862 Este 9659315
 Nombre completo del entrevistado Bolivar Osvaldo Brito
 Relación del entrevistado con el propietario del predio Propietario

CARACTERÍSTICAS DEL PROPIETARIO

1 Nombre completo del propietario del predio
Bolivar Osvaldo Brito Illanes

2 Tenencia del predio
 a. Propia Arrendada Prestada Otro

3 Características de predio
 Especifique
 Terreno baldío
 Terreno con sembríos
 Terreno habitado
 Otro tipo Pobrem.

4 Infraestructura en el predio
 Quien habita en el predio visitado Coordenadas 702047 9659811
 Vivienda Ocupada
 Vivienda temporal
 Vivienda desocupada
 Vivienda en construcción
 Galpón
 Establo
 Otra infraestructura

5 Canales de riesgo
 5.1 Por su propiedad atraviesa alguno de los siguientes canales de riego?

	SI	No
Cristal Aguarongos	<input type="checkbox"/>	<input checked="" type="checkbox"/>
Alumbre	<input type="checkbox"/>	<input checked="" type="checkbox"/>
San Gerardo	<input type="checkbox"/>	<input checked="" type="checkbox"/>
Alumbre - San Martín	<input type="checkbox"/>	<input checked="" type="checkbox"/>
Quinuas	<input type="checkbox"/>	<input checked="" type="checkbox"/>
Cuchiguzho	<input type="checkbox"/>	<input checked="" type="checkbox"/>
Duraznos - Rumi huayco	<input checked="" type="checkbox"/>	<input type="checkbox"/>
Gualay	<input type="checkbox"/>	<input checked="" type="checkbox"/>
Otro	<input type="checkbox"/>	<input checked="" type="checkbox"/>

Tibena lto de la via mangrove derecho
 5.2 Es socio del canal de riego?
 SI No No son socios mis socios,


6 ¿Cuáles son las actividades que realiza en el predio?
Quemadencia y Agricultura.

6 ¿El propietario participa en alguna organización comunitaria? Cuál?
No, mejos de esos en el lugar.

PARA USO INTERNO

7 ¿La vivienda fue encuestada?
 SI Código de la encuesta _____ No Bolivar Brito.

8 ¿Se cuenta con información documental legal del predio?
 SI Describa: Predio delimitado en parte
 No

10 Croquis (En referencia a la Infraestructura)

Predio colinda con los quebrados.
 Código de las fotografías en registro fotográfico _____

11 Comentarios

Notas aclaratorias:
 Este formulario debe ser aplicado a: vecinos inmediatos y propietarios colindantes
 En caso que se requiera ampliar la información de cualquier punto, usar la sección comentarios
 Todas las preguntas deben ser aplicadas, señalar "no sabe, no responde" (N/N) en todas las secciones que el informante no brinde información

IDENTIFICACIÓN DE PREDIO



5x

Fecha
 Fecha
 Empresa Proyecto

INFORMACIÓN DEL ENTREVISTADO

Cantón Parroquia
 Localidad Sistema de agua
 Levantamiento de Información Entrevista Visual
 Coordenadas de referencia Norte Este
 Nombre completo del entrevistado
 Relación del entrevistado con el propietario del predio

CARACTERÍSTICAS DEL PROPIETARIO

1 Nombre completo del propietario del predio

2 Tenencia del predio
 a. Propia Arrendada Prestada Otro

3 Características de predio
 Especificar
 Terreno baldío
 Terreno con sembríos
 Terreno habitado
 Otro tipo

4 Infraestructura en el predio

	Quien habita en el predio	Coordenadas
Vivienda Ocupada	<input checked="" type="checkbox"/> Habitada por Alonso Pozo Torro	<input type="text" value="702683"/> <input type="text" value="9659125"/>
Vivienda desocupada	<input type="checkbox"/> Desocupada Lidia Pozo Torro	<input type="text" value="702686"/> <input type="text" value="9659928"/>
Vivienda desocupada	<input type="checkbox"/>	<input type="text"/>
Vivienda en construcción	<input type="checkbox"/>	<input type="text"/>
Galpón	<input type="checkbox"/>	<input type="text"/>
Establo	<input type="checkbox"/>	<input type="text"/>
Otra infraestructura	<input type="checkbox"/>	<input type="text"/>

5 Canales de riesgo

5.1 Por su propiedad atraviesa alguno de los siguientes canales de riego?	5.2 Es socio del canal de riego?			
SI	NO	SI	NO	
Cristal Aguarongos <input type="checkbox"/>	<input checked="" type="checkbox"/>	<input checked="" type="checkbox"/>	<input type="checkbox"/>	<input type="text" value="Sociedad Semora Emperatriz"/>
Alumbre <input type="checkbox"/>	<input checked="" type="checkbox"/>	<input type="checkbox"/>	<input type="checkbox"/>	
San Gerardo <input type="checkbox"/>	<input checked="" type="checkbox"/>	<input type="checkbox"/>	<input type="checkbox"/>	
Alumbre - San Martín <input type="checkbox"/>	<input checked="" type="checkbox"/>	<input type="checkbox"/>	<input type="checkbox"/>	
Quinuas <input type="checkbox"/>	<input checked="" type="checkbox"/>	<input type="checkbox"/>	<input type="checkbox"/>	
Cuchiguzho <input type="checkbox"/>	<input checked="" type="checkbox"/>	<input type="checkbox"/>	<input type="checkbox"/>	
Duraznos - Rumihuayco <input checked="" type="checkbox"/>	<input type="checkbox"/>	<input type="checkbox"/>	<input type="checkbox"/>	
Gualay <input type="checkbox"/>	<input checked="" type="checkbox"/>	<input type="checkbox"/>	<input type="checkbox"/>	
Otro <input type="checkbox"/>	<input checked="" type="checkbox"/>	<input type="checkbox"/>	<input type="checkbox"/>	

6 ¿Cuáles son las actividades que realiza en el predio?

6 ¿El propietario participa en alguna organización comunitaria? Cuál?

PARA USO INTERNO

7 ¿La vivienda fue encuestada?
 SI Código de la encuesta No

8 ¿Se cuenta con información documental legal del predio?
 SI Describe:
 No

10 Croquis (En referencia a la Infraestructura)

 Código de las fotografías en registro fotográfico

11 Comentarios

Notas aclaratorias:
 Este formulario debe ser aplicado a: vecinos inmediatos y propietarios colindantes
 En caso que se requiera ampliar la información de cualquier punto, usar la sección comentarios
 Todas las preguntas deben ser aplicadas, señalar "no sabe, no responde" (N/A/NR) en todas las secciones que el informante no brinde información
 Versión Abril 2020

IDENTIFICACIÓN DE PREDIO



6*

Fecha 12/6/2020
 Empresa INV

Proyecto _____

INFORMACIÓN DEL ENTREVISTADO

Cantón Cuenca Parroquia Victoria P.
 Localidad Durazno Sistema de agua Duraznos - Romihueico
 Levantamiento de Información Entrevista Visual
 Coordenadas de referencia Norte 703119 Este 9659019
 Nombre completo del entrevistado Jorge Efraim Ledesma
 Relación del entrevistado con el propietario del predio Trabajador

CARACTERÍSTICAS DEL PROPIETARIO

1 Nombre completo del propietario del predio
LUIS GERMAN POLO TAPPO

2 Tenencia del predio
 a. Propia Arrendada Prestada Otro

3 Características de predio
 Terreno baldío Especifique _____
 Terreno con sembríos _____
 Terreno habitado
 Otro tipo Potreras

4 Infraestructura en el predio
 Quien habita en el predio
 Vivienda Ocupada Trabajadores Coordenadas 703108 9651500
 Vivienda temporal
 Vivienda desocupada
 Vivienda en construcción
 Galpón
 Establo
 Otra Infraestructura Cruce de la tubería 703451 9658713

5 Canales de riesgo
 5.1 Por su propiedad atraviesa alguno de los siguientes canales de riego?

	Si	No	
Cristal Aguarongos	<input type="checkbox"/>	<input type="checkbox"/>	
Alumbre	<input type="checkbox"/>	<input type="checkbox"/>	
San Gerardo	<input type="checkbox"/>	<input type="checkbox"/>	
Alumbre - San Martín	<input type="checkbox"/>	<input type="checkbox"/>	
Quínuas	<input type="checkbox"/>	<input type="checkbox"/>	
Cuchiguzho	<input type="checkbox"/>	<input type="checkbox"/>	
Duraznos - Rumihuyco	<input checked="" type="checkbox"/>	<input type="checkbox"/>	<u>Margen derecho</u>
Gualay	<input type="checkbox"/>	<input type="checkbox"/>	<u>de la vía para</u>
Otro	<input type="checkbox"/>	<input type="checkbox"/>	<u>la tubería enterrada.</u>

 5.2 Es socio del canal de riego?

	Si	No	
	<input checked="" type="checkbox"/>	<input type="checkbox"/>	<u>Socio y usuario del</u>
	<input type="checkbox"/>	<input type="checkbox"/>	<u>canal.</u>
	<input type="checkbox"/>	<input type="checkbox"/>	
	<input type="checkbox"/>	<input type="checkbox"/>	
	<input type="checkbox"/>	<input type="checkbox"/>	
	<input type="checkbox"/>	<input type="checkbox"/>	
	<input type="checkbox"/>	<input type="checkbox"/>	
	<input type="checkbox"/>	<input type="checkbox"/>	
	<input type="checkbox"/>	<input type="checkbox"/>	

6 ¿Cuáles son las actividades que realiza en el predio?
ganadería ganado cercado

6 ¿El propietario participa en alguna organización comunitaria? Cuál?
Socio del canal

PARA USO INTERNO

7 ¿La vivienda fue encuestada?
 Si Código de la encuesta _____ No

8 ¿Se cuenta con información documental legal del predio?
 Si Describa: Acta partición
 No

10 Croquis (En referencia a la infraestructura)
sin delimitación
 Código de las fotografías en registro fotográfico _____

11 Comentarios
Fue fundador del canal

Notas aclaratorias:
 Este formulario debe ser aplicado a: vecinos inmediatos y propietarios colindantes
 En caso que se requiera ampliar la información de cualquier punto, usar la sección comentarios
 Todas las preguntas deben ser aplicadas, señalar 'no sabe, no responde' (N/N) en todas las secciones que el informante no brinde información

IDENTIFICACIÓN DE PREDIO



Fecha dd mm aaaa
 17 6 2020
 Empresa INV

Proyecto

INFORMACIÓN DEL ENTREVISTADO

Cantón Cuenca
 Localidad Duraznos
 Parroquia Victoria
 Sistema de agua Duraznos Rumihuanco
 Levantamiento de información Entrevista Visual
 Coordenadas de referencia Norte Este
 Nombre completo del entrevistado
 Relación del entrevistado con el propietario del predio

CARACTERÍSTICAS DEL PROPIETARIO

1 Nombre completo del propietario del predio
 Familia Segura

2 Tenencia del predio
 a. Propia Arrendada Prestada Otro

3 Características de predio
 Especificar
 Terreno baldío
 Terreno con sembríos
 Terreno habitado
 Otro tipo Poteros

4 Infraestructura en el predio

	Quién habita en el predio	Coordenadas	
Vivienda Ocupada <input checked="" type="checkbox"/>	Ocupada Ramon Segura	70 300,5	9658 763
Vivienda temporal <input type="checkbox"/>	Ocupada Mónica Segura	70 302,4	9658 972
Vivienda desocupada <input type="checkbox"/>	Ocupada Braulio Segura	70 333,9	9658 869
Vivienda en construcción <input type="checkbox"/>			
Galpón <input type="checkbox"/>			
Establo <input type="checkbox"/>			
Otra Infraestructura <input type="checkbox"/>			

5 Canales de riego

5.1 Por su propiedad atraviesa alguno de los siguientes canales de riego ?		5.2 Es socio del canal de riego ?		
Si	No	Si	No	
<input type="checkbox"/>	<input checked="" type="checkbox"/>	<input type="checkbox"/>	<input checked="" type="checkbox"/>	No son socios pero se controla que usen el agua del canal.
<input type="checkbox"/>	<input checked="" type="checkbox"/>	<input type="checkbox"/>	<input type="checkbox"/>	
<input type="checkbox"/>	<input checked="" type="checkbox"/>	<input type="checkbox"/>	<input type="checkbox"/>	
<input type="checkbox"/>	<input checked="" type="checkbox"/>	<input type="checkbox"/>	<input type="checkbox"/>	
<input type="checkbox"/>	<input checked="" type="checkbox"/>	<input type="checkbox"/>	<input type="checkbox"/>	
<input checked="" type="checkbox"/>	<input type="checkbox"/>	<input type="checkbox"/>	<input type="checkbox"/>	
<input type="checkbox"/>	<input checked="" type="checkbox"/>	<input type="checkbox"/>	<input type="checkbox"/>	
<input type="checkbox"/>	<input checked="" type="checkbox"/>	<input type="checkbox"/>	<input type="checkbox"/>	

Algunos derechos de la vía tubería enterrada.

6 ¿Cuáles son las actividades que realiza en el predio?
 Ganadería ganado cercado

6 ¿El propietario participa en alguna organización comunitaria? Cuál?
 No sabe

ENCUESTA PARA USO INTERNO

7 ¿La vivienda fue encuestada?
 Si Código de la encuesta No No aceptaron encuesta.

8 ¿Se cuenta con información documental legal del predio?
 Si Describa: Mapa parcelario.
 No

10 Croquis (En referencia a la Infraestructura)
 No delimitado.

Código de las fotografías en registro fotográfico

11 Comentarios

Notas aclaratorias:
 Este formulario debe ser aplicado a: vecinos inmediatos y propietarios colindantes
 En caso que se requiera ampliar la información de cualquier punto, usar la sección comentarios
 Todas las preguntas deben ser aplicadas, señalar 'no sabe, no responde' (Ns/Nr) en todas las secciones que el informante no brinde información

IDENTIFICACIÓN DE PREDIO



Fecha
 Fecha
 Empresa

Proyecto

INFORMACIÓN DEL ENTREVISTADO

Cantón
 Localidad
 Parroquia
 Sistema de agua
 Levantamiento de información Entrevista Visual
 Coordenadas de referencia Norte Este
 Nombre completo del entrevistado
 Relación del entrevistado con el propietario del predio

CARACTERÍSTICAS DEL PROPIETARIO

1 Nombre completo del propietario del predio

2 Tenencia del predio
 a. Propia Arrendada Prestada Otro

3 Características de predio
 Especifico
 Terreno baldío
 Terreno con sembríos
 Terreno habitado
 Otro tipo

4 Infraestructura en el predio
 Quien habita en el predio
 Vivienda Ocupada
 Vivienda temporal
 Vivienda desocupada
 Vivienda en construcción
 Galpón
 Establo
 Otra Infraestructura
 Coordenadas

5 Canales de riesgo
 5.1 Por su propiedad atraviesa alguno de los siguientes canales de riego?

	Si	No
Cristal Aguarongos	<input type="checkbox"/>	<input type="checkbox"/>
Alumbre	<input type="checkbox"/>	<input type="checkbox"/>
San Gerardo	<input type="checkbox"/>	<input type="checkbox"/>
Alumbre - San Martín	<input type="checkbox"/>	<input type="checkbox"/>
Quínuas	<input type="checkbox"/>	<input type="checkbox"/>
Cuchiguzho	<input type="checkbox"/>	<input type="checkbox"/>
Duraznos - Rumihuaco	<input checked="" type="checkbox"/>	<input type="checkbox"/>
Gualay	<input type="checkbox"/>	<input type="checkbox"/>
Otro	<input type="checkbox"/>	<input type="checkbox"/>

 5.2 Es socio del canal de riego?

	Si	No
	<input type="checkbox"/>	<input type="checkbox"/>
	<input type="checkbox"/>	<input type="checkbox"/>
	<input type="checkbox"/>	<input type="checkbox"/>
	<input type="checkbox"/>	<input type="checkbox"/>
	<input type="checkbox"/>	<input type="checkbox"/>
	<input type="checkbox"/>	<input type="checkbox"/>
	<input type="checkbox"/>	<input type="checkbox"/>
	<input type="checkbox"/>	<input type="checkbox"/>
	<input type="checkbox"/>	<input type="checkbox"/>
	<input type="checkbox"/>	<input type="checkbox"/>

 N/A

6 ¿Cuáles son las actividades que realiza en el predio?

6 ¿El propietario participa en alguna organización comunitaria? Cuál?

PARA USO INTERNO

7 ¿La vivienda fue encuestada?
 Si Código de la encuesta No No aplica

8 ¿Se cuenta con información documental legal del predio?
 Si Describa:
 No

10 Croquis (En referencia a la Infraestructura)

Código de las fotografías en registro fotográfico

11 Comentarios

Notas aclaratorias:
 Este formulario debe ser aplicado a: vecinos inmediatos y propietarios colindantes
 En caso que se requiera ampliar la información de cualquier punto, usar la sección comentarios
 Todas las preguntas deben ser aplicadas, señalar "no sabe, no responde" (N/Nr) en todas las secciones que el informante no brinde información