



REPUBLICA DEL ECUADOR
INSTITUTO NACIONAL DE METEOROLOGIA E HIDROLOGIA

ANUARIO METEOROLÓGICO 2007

Nro. 47

Versión Preliminar
2010

Quito - Ecuador



Anuario Meteorológico 2007. Nro. 47 - Versión Preliminar
Procesamiento y Revisión: Dirección de Gestión Meteorológica
Diagramación y Edición: Unidad SIGIHM

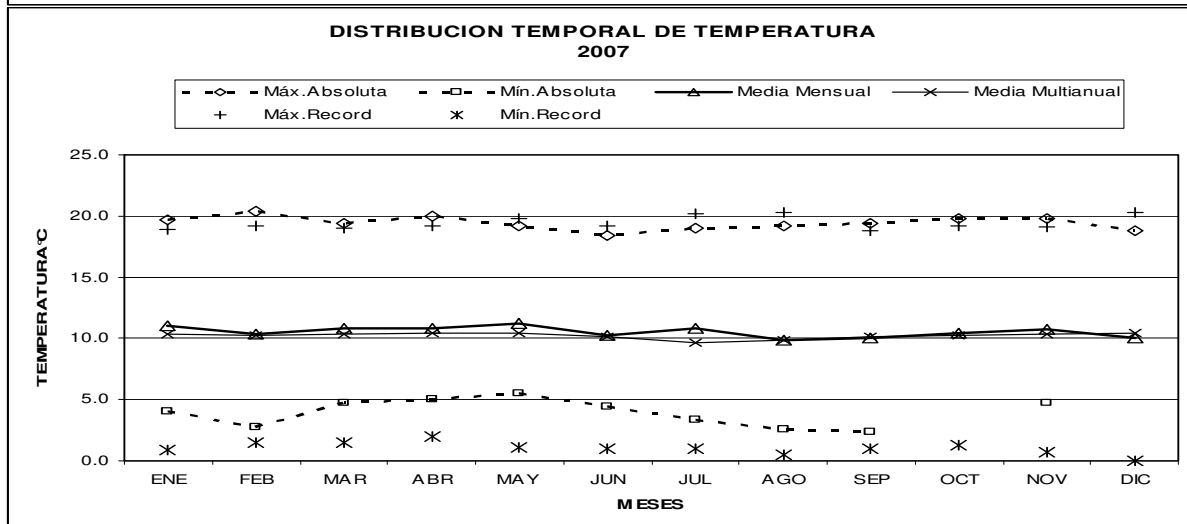
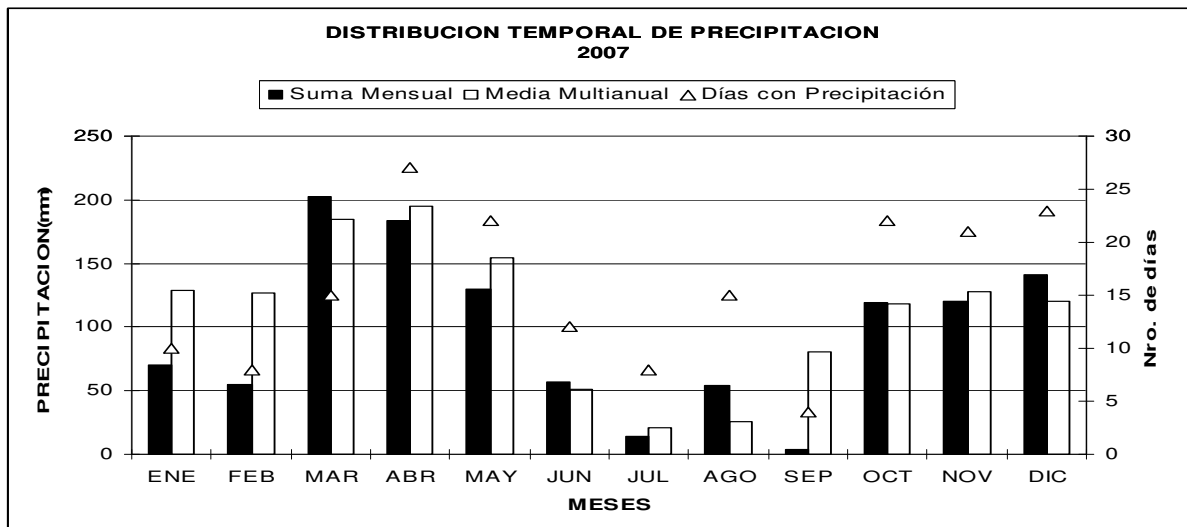
ISSN N° xxxx-xxxx

ISBN N° xxx-xxxx-xx-xxx-x

Derechos Reservados 2010.
INSTITUTO NACIONAL DE METEOROLOGÍA E HIDROLOGÍA -INAMHI
Iñaquito N36-14 y Corea
[http: //www.inamhi.gov.ec](http://www.inamhi.gov.ec)
e-mail: inamhi@inamhi.gov.ec
Quito- Ecuador

M001		INGUINCHO										INAMHI							
MES	HELIOFANIA (Horas)	TEMPERATURA DEL AIRE A LA SOMBRA (°C)						HUMEDAD RELATIVA (%)				PUNTO DE ROCIO (°C)	TENSION DE VAPOR (hPa)	PRECIPITACION(mm)			Número de días con precipitación		
		ABSOLUTAS		M E D I A S				Máxima	día	Mínima	día			Media	Mensual	Máxima en 24hrs		día	
		Máxima	día	Máxima	Mínima	Mensual													
ENERO	185.9	19.7	18	4.0	4	17.4	6.5	11.0	98	9	60	29	82	7.8	10.7	70.2	41.1	25	10
FEBRERO	162.7	20.4	7	2.8	21	17.3	5.1	10.3	6.8	10.0	55.1	17.1	13	8					
MARZO	121.4	19.4	21	4.7	13	17.0	6.7	10.8	98	19	58	18	84	8.0	10.7	202.9	30.7	23	15
ABRIL	85.0	20.0	11	5.0	11	17.1	7.2	10.8	98	26	60	10	87	8.6	11.2	183.5	28.6	22	27
MAYO	114.6	19.2	11	5.5	8	17.2	7.5	11.2	98	23	60	13	86	8.8	11.3	129.3	27.8	20	22
JUNIO	148.0	18.4	23	4.4	16	15.9	6.3	10.2	97	1	61	27	83	7.4	10.3	57.1	12.1	2	12
JULIO	194.8	19.0	4	3.3	2	17.2	5.8	10.8	98	23	46	31	78	6.9	10.0	14.5	7.0	22	8
AGOSTO	153.8	19.2	8	2.6	23	15.9	5.0	9.8	100	20	56	2	81	6.5	9.8	54.1	12.3	16	15
SEPTIEMBRE	167.6	19.4	22	2.4	7	16.8	4.4	10.0	98	9	51	12	78	6.2	9.5	3.6	3.1	18	4
OCTUBRE	117.5	19.8	2			17.7	6.2	10.4	99	12	49	3	86	7.9	10.7	119.0	13.5	13	22
NOVIEMBRE	123.3	19.8	23	4.7	2	17.4	6.9	10.7	99	6	58	20	88	8.6	11.2	120.1	15.3	9	21
DICIEMBRE	92.7	18.8	30			16.4	6.3	10.0	99	15	55	4	89	8.1	10.8	141.3	29.5	26	23
VALOR ANUAL	1667.3	20.4				16.9	6.2	10.5					83	7.6	10.5	1150.7	41.1		

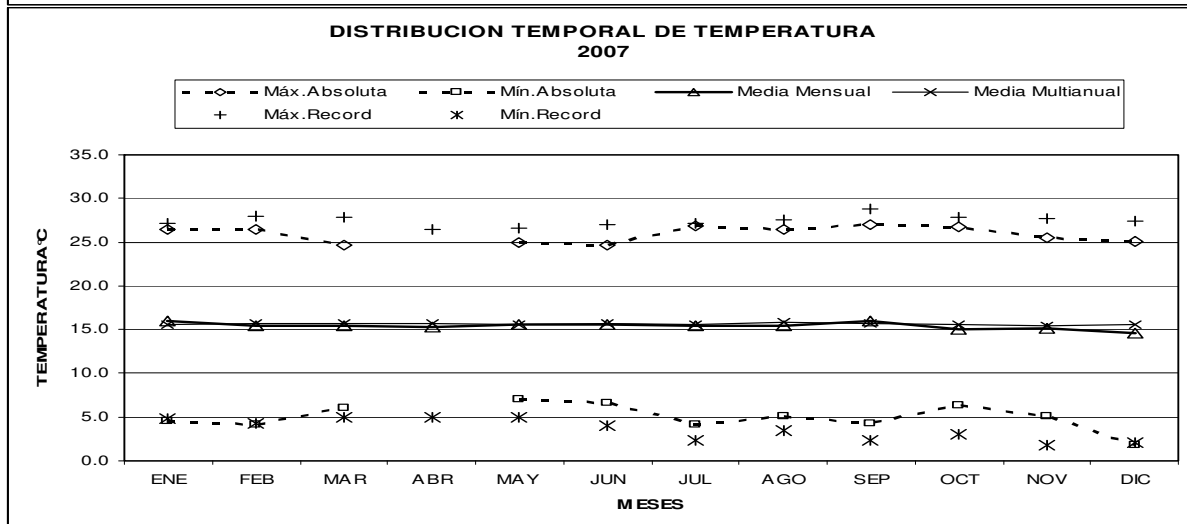
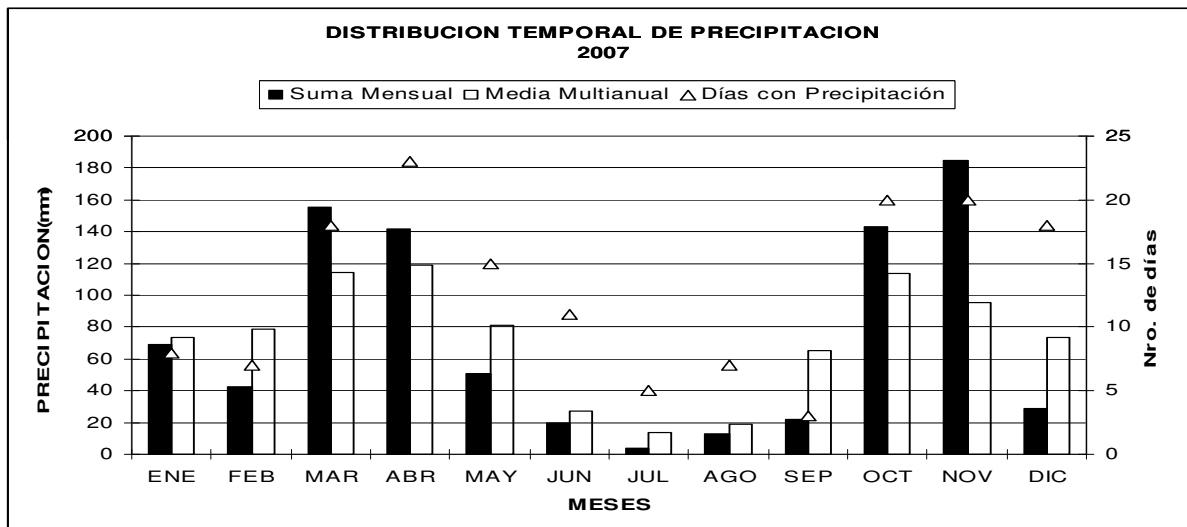
MES	EVAPORACION (mm)		NUBOSIDAD MEDIA (Oclas)	VELOCIDAD MEDIA Y FRECUENCIAS DE VIENTO														Vel. Mayor Observada (m/s)	VELOCIDAD MEDIA (Km/h)							
	Suma	Máxima en 24hrs		N	NE	E	SE	S	SW	W	NW	CALMA	Nro	OBS												
	Mensual	día													(m/s)	%	(m/s)			%	(m/s)	%	(m/s)	%	(m/s)	%
ENERO	132.1	5.6	17	5	3.0	1	5.7	14	5.0	18	5.5	13	0.0	0	0.0	0	0.0	0	0.0	0	54	93	10.0	E	6.2	
FEBRERO	116.6	5.1	12	6																						5.7
MARZO	123.8	4.7	9	6	2.5	2	5.1	8	4.5	14	5.3	25	4.2	5	6.0	1	4.0	1	5.0	1	43	93	12.0	SE	4.9	
ABRIL	119.8	12.5	30	7	0.0	0	3.6	8	5.5	9	4.8	17	3.4	6	0.0	0	2.0	1	0.0	0	60	90	9.0	E	3.8	
MAYO	119.9	4.7	14	6	2.0	1	4.4	9	4.6	10	4.4	19	2.0	4	0.0	0	4.8	4	0.0	0	53	93	10.0	E	4.0	
JUNIO	122.9	5.6	30	5	4.8	4	6.0	9	5.4	28	5.5	13	3.1	8	2.0	1	2.0	2	0.0	0	34	90	12.0	E	5.2	
JULIO	159.9	19.9	7	4	3.0	1	6.4	8	6.7	45	6.2	13	7.8	5	0.0	0	0.0	0	3.5	2	26	93	16.0	E	6.9	
AGOSTO	138.6	5.0	1	5																						5.8
SEPTIEMBRE	138.6	5.2	25	4	2.0	3	5.6	14	5.8	40	7.9	16	2.0	1	0.0	0	2.0	3	4.0	1	21	90	18.0	E	7.0	
OCTUBRE	138.2	7.1	22	6	0.0	0	4.3	9	4.6	13	5.9	8	2.0	1	0.0	0	2.8	5	5.0	2	62	93	12.0	E	4.4	
NOVIEMBRE	119.3	4.9	26	7	2.0	1	3.3	4	4.2	20	4.9	16	4.3	4	0.0	0	3.7	3	0.0	0	51	90	12.0	E	4.9	
DICIEMBRE	127.6	8.1	12	7	4.0	1	5.0	2	3.9	9	4.2	22	3.0	3	0.0	0	4.0	5	2.0	1	57	93	10.0	W	3.8	
VALOR ANUAL	1557.3	19.9		6																						5.0



M002 LA TOLA INAMHI

MES	HELIOFANIA (Horas)	TEMPERATURA DEL AIRE A LA SOMBRA (°C)						HUMEDAD RELATIVA (%)				PUNTO DE ROCIO (°C)	TENSION DE VAPOR (hPa)	PRECIPITACION(mm)			Número de días con precipitación		
		ABSOLUTAS		M E D I A S				Máxima	Minima	dia	Media			Mensual	Máxima en 24hrs	dia			
		Máxima	Minima	Máxima	Minima	Mensual													
ENERO	208.0	26.5	13	4.6	29	24.0	9.6	16.0	96	19	38	29	77	11.3	13.5	69.2	41.0	25	8
FEBRERO	196.9	26.5	3	4.1	2	23.3	8.0	15.5	94	15	30	7	72	9.7	12.2	42.5	13.6	15	7
MARZO	120.7	24.7	12	6.0	11	22.5	9.8	15.5	96	14	38	12	78	11.2	13.4	155.6	48.4	14	18
ABRIL	94.0					22.1	10.4	15.3	96	4	46	6	81	11.7	13.8	141.3	28.0	24	23
MAYO	155.5	25.0	11	7.0	12	22.4	10.2	15.6	97	31	43	14	80	11.7	13.8	50.7	10.9	21	15
JUNIO	165.7	24.7	18	6.6	10	22.5	9.7	15.6	98	5	37	27	73	10.0	12.4	19.7	5.5	21	11
JULIO	239.4	26.9	30	4.2	18	24.3	6.7	15.4	94	8	28	31	66	8.1	10.9	3.6	1.2	26	5
AGOSTO	208.3	26.5	1	5.1	2	23.6	8.3	15.4	96	10	28	1	69	8.7	11.4	13.1	3.8	25	7
SEPTIEMBRE	192.4	27.0	21	4.3	18	24.0	8.0	16.0					63	8.0	10.8	22.3	20.3	21	3
OCTUBRE	147.5	26.7	3	6.3	11	22.8	9.0	15.0	97	17	28	5	77	10.2	12.5	143.4	25.2	13	20
NOVIEMBRE	158.2	25.5	20	5.1	20	22.5	9.5	15.1	97	10	36	20	78	10.6	12.9	185.1	49.8	10	20
DICIEMBRE	121.4	25.1	30	1.8	5	21.5	9.2	14.6	97	21	34	5	80	10.6	12.8	28.6	7.6	19	18
VALOR ANUAL	2008.0					23.0	9.0	15.4					74	10.2	12.5	875.1	49.8		

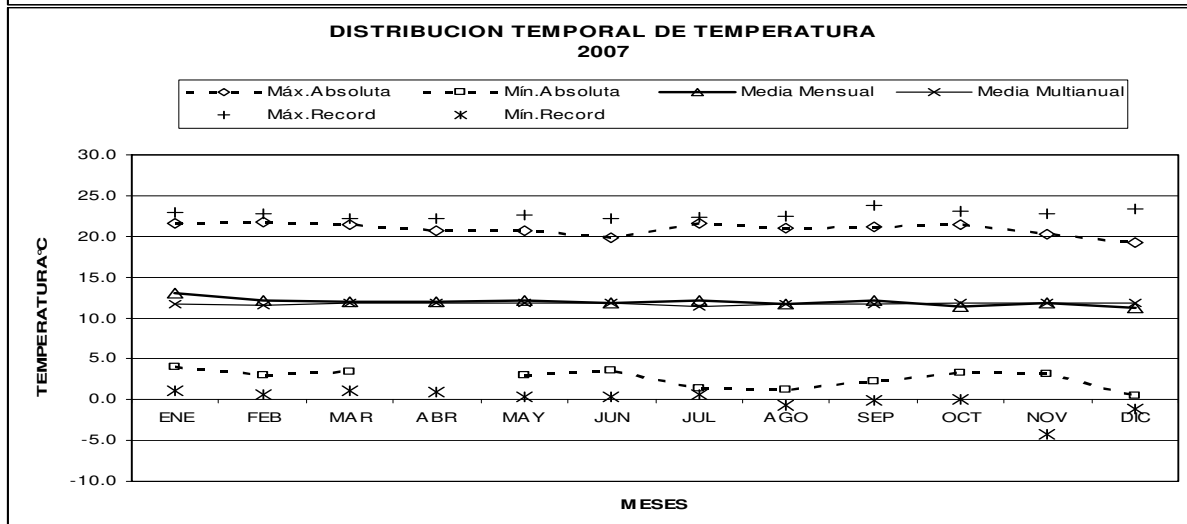
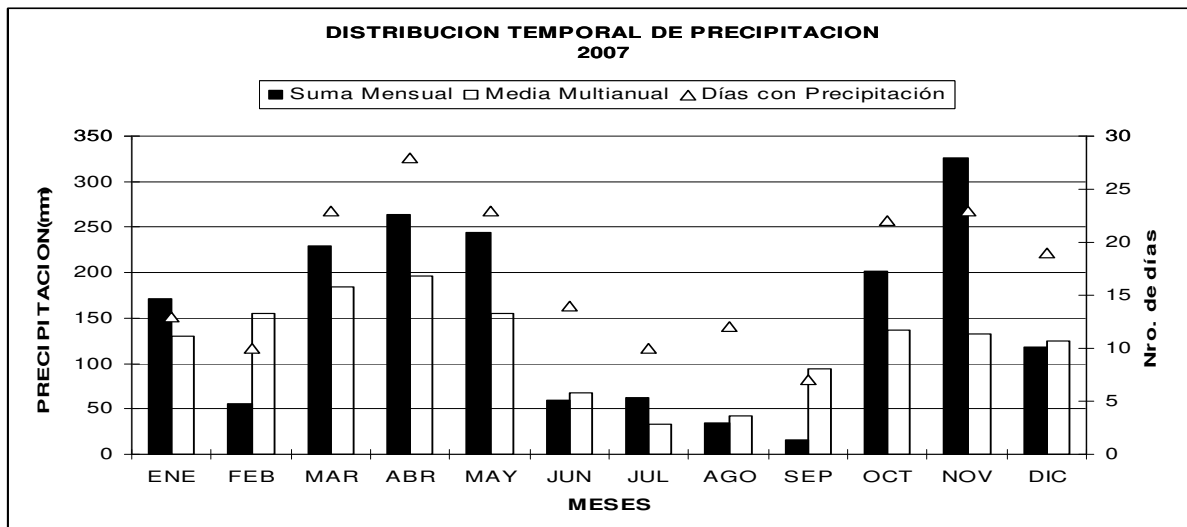
MES	EVAPORACION (mm)		NUBOSIDAD MEDIA (Octas)	VELOCIDAD MEDIA Y FRECUENCIAS DE VIENTO																Vel. Mayor Observada (m/s)	VELOCIDAD MEDIA (Km/h)					
	Suma	Máxima en 24hrs		N	NE	E	SE	S	SW	W	NW	CALMA	Nro OBS													
	Mensual	dia												(m/s)	%	(m/s)	%	(m/s)	%			(m/s)	%	(m/s)	%	(m/s)
ENERO	118.2	5.9	29	5	2.2	37	3.0	9	0.0	0	3.7	20	2.0	1	0.0	0	2.0	1	2.0	4	28	93	10.0	SE	3.6	
FEBRERO	114.5	7.0	28	5	2.2	42	2.0	4	0.0	0	4.2	26	2.0	1	0.0	0	2.0	2	2.0	7	18	84	16.0	SE	4.6	
MARZO	105.5	7.8	2	6	2.5	33	2.7	7	0.0	0	4.3	13	2.0	3	2.0	1	2.0	1	2.0	5	37	93	14.0	SE	2.8	
ABRIL	89.1	4.0	1	7	2.0	23	2.8	9	0.0	0	2.0	7	2.0	3	0.0	0	0.0	0	2.2	7	51	90	4.0	NE	2.1	
MAYO	123.9	7.8	21	6	2.2	23	3.3	10	0.0	0	2.3	13	1.6	5	2.0	2	0.0	0	2.8	17	30	93	6.0	NE	2.6	
JUNIO	135.5			6	3.5	9	4.5	11	0.0	0	5.6	32	1.8	4	1.3	3	2.3	3	2.1	10	27	90	12.0	SE	3.8	
JULIO	169.2	9.6	31	4	2.0	23	2.9	8	4.0	2	6.2	53	1.5	2	2.0	1	0.0	0	2.0	3	9	93	18.0	SE	5.7	
AGOSTO	155.9	8.6	1	5	2.0	18	3.4	14	2.0	1	5.9	45	1.8	5	0.0	0	0.0	0	0.0	0	16	93	14.0	SE	5.5	
SEPTIEMBRE	162.9	8.2	10	4																						6.9
OCTUBRE	104.8	6.2	2	6	2.4	36	2.0	1	0.0	0	3.6	11	0.0	0	2.0	1	2.0	1	1.9	8	43	93	12.0	SE	3.2	
NOVIEMBRE	103.8	6.1	19	6	2.3	31	2.4	6	0.0	0	6.7	13	2.0	2	2.0	1	2.0	1	2.0	4	41	90	14.0	SE	3.0	
DICIEMBRE	106.4	4.8	11	6	2.1	47	2.9	8	0.0	0	2.0	3	2.0	1	0.0	0	1.5	2	1.0	2	37	93	4.0	N	2.7	
VALOR ANUAL	1489.7			6																						4.0



M003 IZOBAMBA INAMHI

MES	HELIOFANIA (Horas)	TEMPERATURA DEL AIRE A LA SOMBRA (°C)					HUMEDAD RELATIVA (%)				PUNTO DE ROCIO (°C)	TENSION DE VAPOR (hPa)	PRECIPITACION(mm)			Número de días con precipitación			
		ABSOLUTAS		M E D I A S			Máxima día	Mínima día	Media	Mensual			Suma	Máxima en					
		Máxima	mínima	Máxima	Mínima	Mensual								Mensual	24hrs		día		
ENERO	180.2	21.6	16	4.0	4	19.1	6.7	13.0	100	26	46	29	79	9.1	11.6	171.3	41.6	25	13
FEBRERO	162.5	21.7	24	3.0	8	18.9	5.6	12.2	98	16	39	11	75	7.5	10.5	55.1	20.0	13	10
MARZO	112.8	21.5	20	3.4	11	18.1	7.0	12.0	98	18	46	2	82	8.7	11.3	229.9	34.8	23	23
ABRIL	109.7	20.7	22			17.9	7.1	12.0	99	15	54	22	86	9.4	11.8	264.3	28.9	9	28
MAYO	155.3	20.7	11	3.0	5	18.2	6.6	12.1	99	21	52	13	83	9.1	11.6	243.6	38.4	3	23
JUNIO	125.9	19.8	18	3.6	17	17.8	6.1	11.8	97	7	78			7.7	10.6	59.7	14.8	5	14
JULIO	228.1	21.6	12	1.3	21	19.1	5.0	12.1	98	18	41	31	75	7.4	10.4	62.6	21.9	22	10
AGOSTO	194.1	21.0	1	1.2	19	18.4	5.5	11.7	97	13	41	19	73	6.6	9.8	34.8	10.9	15	12
SEPTIEMBRE	145.7	21.2	27	2.3	18	18.6	5.4	12.2	98	9	42	17	69	6.4	9.6	16.4	8.3	26	7
OCTUBRE	137.6	21.4	2	3.3	27	18.0	6.0	11.4	100	13	37	3	83	8.1	10.9	201.9	42.7	8	22
NOVIEMBRE	155.8	20.2	20	3.2	13	17.9	6.4	11.8	100	3	49	20	83	8.8	11.3	326.2	29.3	6	23
DICIEMBRE	128.7	19.2	10	0.5	5	17.1	6.6	11.2	99	19	45	5	85	8.5	11.2	117.8	25.8	15	19
VALOR ANUAL	1836.4	21.7				18.3	6.2	12.0					79	8.1	10.9	1783.6	42.7		

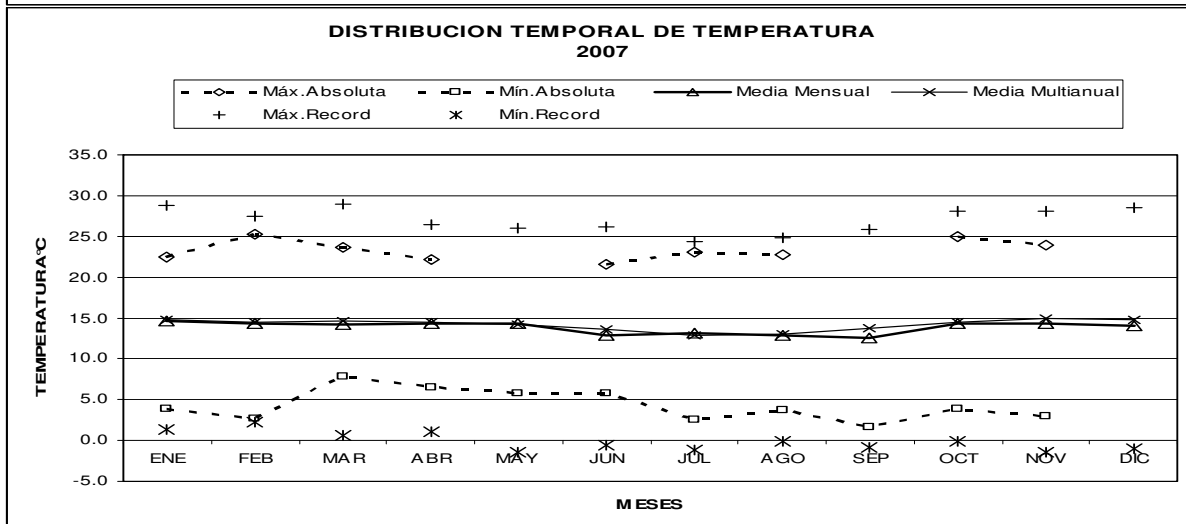
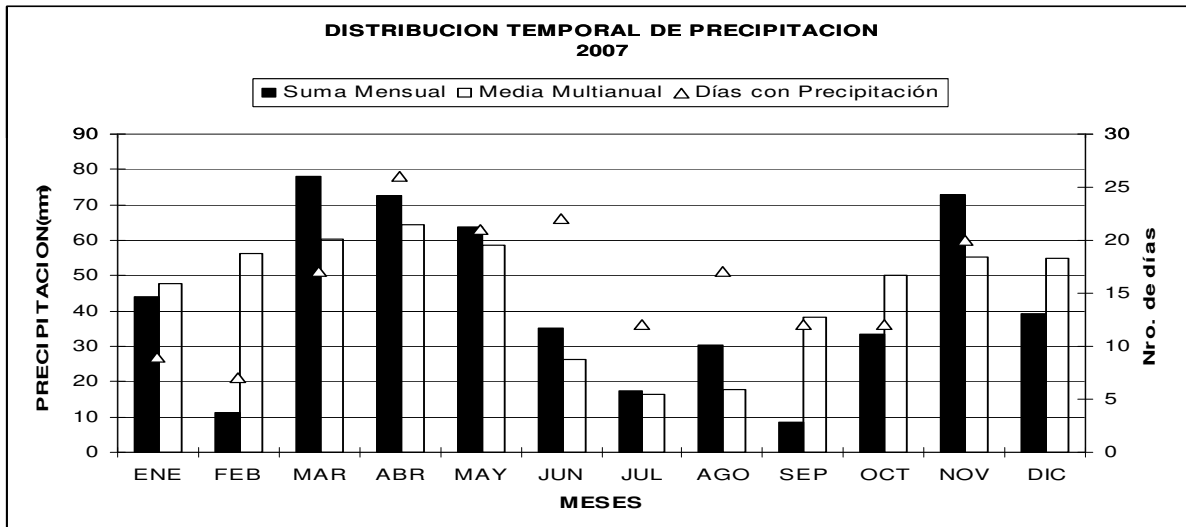
MES	EVAPORACION (mm)		NUBOSIDAD MEDIA (Octas)	VELOCIDAD MEDIA Y FRECUENCIAS DE VIENTO																Vel. Mayor Observada (m/s)	VELOCIDAD MEDIA (Km/h)			
	Suma Mensual	Máxima en 24hrs día		N		NE		E		SE		S		SW		W		NW				CALMA	Nro OBS	
	(m/s)	%		(m/s)	%	(m/s)	%	(m/s)	%	(m/s)	%	(m/s)	%	(m/s)	%	(m/s)	%	(m/s)	%			%		
ENERO	109.2	6.0	17	1.0	1	1.2	9	1.1	15	1.8	3	1.1	8	0.8	16	0.8	3	1.0	1	44	93	3.5	E	3.8
FEBRERO	105.2	6.4	27	2.0	2	1.2	10	1.3	14	3.1	8	1.1	6	3.0	5	1.9	10	0.0	0	45	84	7.2	W	4.6
MARZO	93.8	6.2	25	0.5	1	1.0	2	1.8	17	1.8	10	0.9	7	1.3	3	1.5	12	0.0	0	48	93	6.0	W	3.5
ABRIL	86.0	5.2	22	0.0	0	0.0	0	0.9	11	2.3	7	0.9	6	1.9	9	1.0	13	0.0	0	54	90	5.0	SW	3.1
MAYO	99.7	6.6	11	1.5	1	1.2	3	1.8	13	1.9	8	0.8	5	2.1	9	1.3	17	1.0	1	43	93	5.0	E	3.6
JUNIO	101.1	5.7	28	1.0	1	1.0	1	2.3	18	1.5	7	1.6	11	1.6	16	1.4	23	1.0	2	21	90	5.0	E	5.4
JULIO	122.5	7.9	2	1.6	15	4.5	4	1.3	3	1.5	38	2.4	4	1.5	2	1.5	3	1.0	4	26	93	8.0	NE	5.8
AGOSTO	118.7	5.9	1	1.9	15	1.9	5	1.4	15	1.5	19	1.4	17	0.0	0	1.0	1	1.0	1	26	93	5.0	NE	5.6
SEPTIEMBRE	120.5	5.9	12	2.6	8	2.9	7	1.8	4	2.4	19	1.9	42	2.2	3	1.0	1	0.0	0	16	90	5.0	S	6.8
OCTUBRE	86.9	5.5	2	0.8	7	1.0	9	1.3	4	0.9	8	2.2	9	2.3	7	1.0	2	1.0	1	55	93	5.0	SW	3.6
NOVIEMBRE	101.8	7.2	12	1.2	3	1.6	9	1.8	9	1.3	3	1.4	10	1.8	2	3.0	1	0.0	0	62	90	6.8	E	3.6
DICIEMBRE	87.0	5.1	4	1.8	4	1.1	10	1.0	17	1.0	4	0.8	7	2.0	1	1.0	2	0.0	0	55	93	3.0	N	3.4
VALOR ANUAL	1232.4	7.9		1.3	5	1.6	6	1.5	12	1.8	11	1.4	11	1.7	6	1.4	7	0.5	1	41		8.0	NE	4.0



M004 RUMIPAMBA-SALCEDO INAMHI

MES	HELIOFANIA (Horas)	TEMPERATURA DEL AIRE A LA SOMBRA (°C)						HUMEDAD RELATIVA (%)				PUNTO DE ROCIO (°C)	TENSION DE VAPOR (hPa)	PRECIPITACION(mm)			Número de días con precipitación			
		ABSOLUTAS		M E D I A S		Máxima día	Mínima día	Máxima día	Mínima día	Media	Mensual			Mensual	Máxima en 24hrs	día				
		Máxima	Mínima	Máxima	Mínima													Mensual		
ENERO	147.7	22.5	15	3.8	29	20.1	9.9	14.7	98	1	35	8	70	10.6	12.8	43.9	14.7	25	9	
FEBRERO	174.8	25.2	19	2.7	8	21.6	7.6	14.4	99	8	45	21	79	10.2	12.5	78.0	30.2	23	17	
MARZO	114.7	23.7	13	7.8	13	20.5	9.9	14.2	99	8	45	21	79	10.4	12.6	72.6	12.0	9	26	
ABRIL	100.8	22.2	4	6.5	24	20.0	9.9	14.3	99	29	39	27	78	10.2	12.5	63.6	10.8	20	21	
MAYO	150.6	21.5	23	5.8	10	18.3	8.8	12.9	98	5	50	3	79	9.2	11.6	35.1	6.6	21	22	
JUNIO	193.5	23.0	22	2.6	30	20.2	7.3	13.2	98	17	39	31	74	8.3	11.0	17.5	5.7	26	12	
AGOSTO	155.7	22.8	25	3.7	23	18.7	7.8	12.8	98	2	38	23	75	8.0	10.8	30.5	4.9	27	17	
SEPTIEMBRE	92.7	25.0	27	1.7	17	18.3	7.7	12.5	99	6	41	17	77	8.2	10.9	8.5	2.1	25	12	
OCTUBRE	149.7	23.9	2	2.9	20	21.0	9.3	14.4	97	20	32	15	73	8.8	11.4	33.4	9.2	18	12	
NOVIEMBRE	149.5	20.5	8.9	14.1		20.5	8.9	14.1	99	14	40	2	76	9.6	12.0	72.8	21.2	25	20	
DICIEMBRE	141.0	20.1	8.8	13.9		20.1	8.8	13.9						9.2	11.7	506.3				
VALOR ANUAL	1686.2																			

MES	EVAPORACION (mm)		NUBOSIDAD MEDIA (Octas)	VELOCIDAD MEDIA Y FRECUENCIAS DE VIENTO												Vel. Mayor Observada (m/s)	VELOCIDAD MEDIA (Km/h)									
	Suma Mensual	Máxima en 24hrs día		N		NE		E		SE		S		SW				W		NW		CALMA %	Nro OBS			
	(m/s)	%		(m/s)	%	(m/s)	%	(m/s)	%	(m/s)	%	(m/s)	%	(m/s)	%			(m/s)	%							
ENERO	115.7	7.1	14	6	5.6	6	0.0	0	0.0	0	5.1	36	3.9	20	2.5	2	0.0	0	2.4	8	27	84	9.0	S	5.3	
FEBRERO	131.3	7.0	7	6	1.0	1	2.0	1	3.0	1	4.4	19	4.3	36	2.0	1	0.0	0	1.5	2	39	93	8.0	S	5.1	
MARZO	123.1	7.6	3	7	1.3	3	0.0	0	0.0	0	4.3	36	4.1	20	1.0	1	0.0	0	3.0	1	39	93	9.0	S	3.9	
ABRIL	106.6	5.5	27	6	0.0	0	0.0	0	0.0	0	4.2	30	4.8	33	0.0	0	0.0	0	1.5	2	34	90	10.0	S	4.3	
MAYO	89.6	5.1	8	6	1.3	3	0.0	0	1.0	1	5.3	31	5.1	27	5.0	1	0.0	0	0.0	0	37	93	9.0	S	5.7	
JUNIO	129.7	6.5	29	5	1.3	3	0.0	0	0.0	0	4.3	45	5.2	25	0.0	0	0.0	0	1.0	1	26	93	9.0	S	6.0	
JULIO	116.4	6.7	25	6	0.0	0	0.0	0	1.0	1	4.5	28	4.5	37	1.0	2	0.0	0	0.0	0	32	90	9.0	SE	6.0	
AGOSTO	94.6	5.6	9	6	1.7	7	2.0	1	0.0	0	3.4	27	3.1	29	2.0	2	0.0	0	1.6	8	27	93	8.0	S	5.5	
SEPTIEMBRE	132.9	6.9	26	6	1.7	7	2.0	3	4.0	1	3.9	23	3.9	32	1.7	3	1.0	1	2.3	3	26	90	9.0	SE	4.4	
OCTUBRE	123.6	6.1	28	6																			9.0	SE	4.6	
NOVIEMBRE	105.8			6																					4.8	
DICIEMBRE				6																					5.0	
VALOR ANUAL	1305.2			6																						

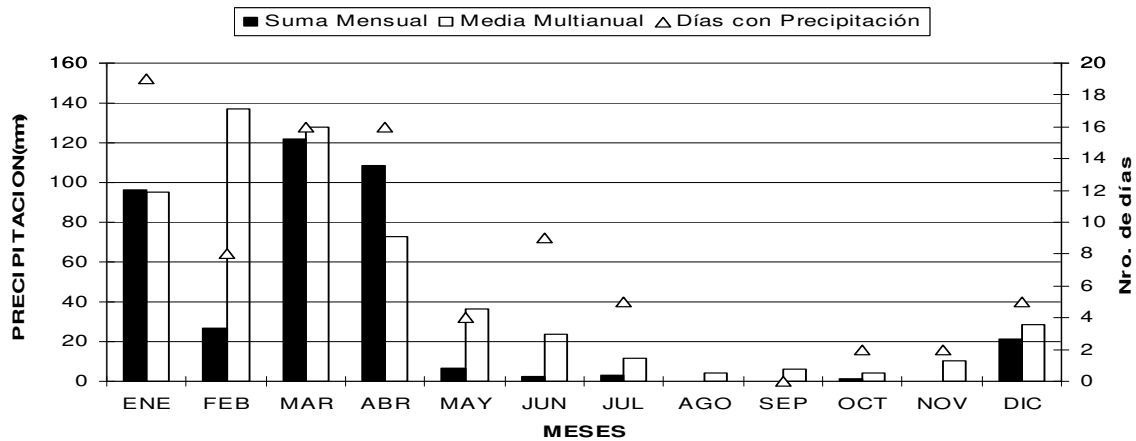


M005 PORTOVIEJO-UTM INAMHI

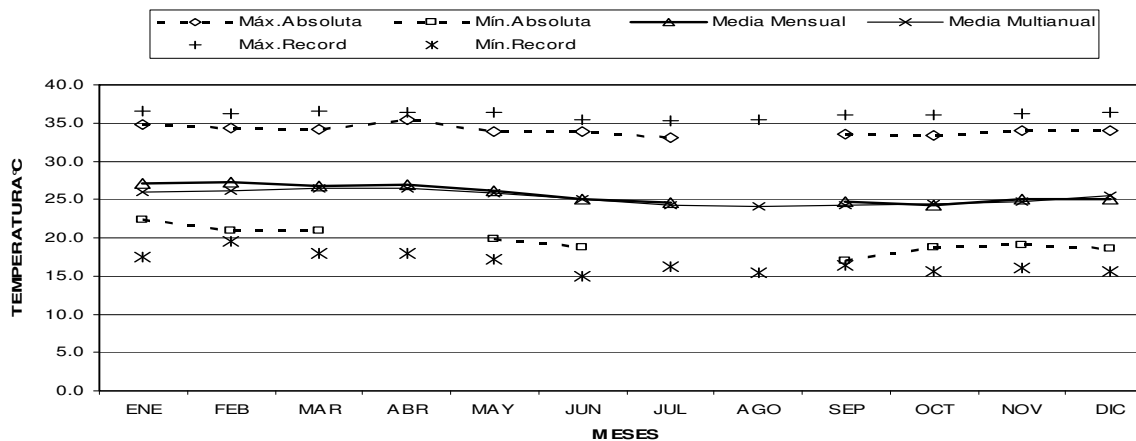
MES	HELIOFANIA (Horas)	TEMPERATURA DEL AIRE A LA SOMBRA (°C)						HUMEDAD RELATIVA (%)				PUNTO DE ROCIO (°C)	TENSION DE VAPOR (hPa)	PRECIPITACION(mm)			Número de días con precipitación			
		ABSOLUTAS		M E D I A S				Máxima día	Mínima día	Media	Mensual			Mensual	Máxima en 24hrs	día				
		Máxima	Mínima	Máxima	Mínima	Mensual														
ENERO	94.2	34.8	31	22.4	21	31.9	23.4	27.1	98	18	51	1	75	22.0	26.5	96.4	22.6	20	19	
FEBRERO	104.6	34.3	14	20.9	28	32.4	23.0	27.2	98	20	45	5	73	21.7	25.9	26.4	16.5	16	8	
MARZO	114.7	34.2	1	21.0	10	32.1	22.5	26.8	98	7	46	1	78	22.4	27.1	121.8	34.2	4	16	
ABRIL	123.3	35.4	4			32.4	22.5	26.9	98	21	46	4	77	22.3	27.0	108.7	46.8	30	16	
MAYO	64.9	33.8	19	19.8	25	30.3	22.5	26.2					77	21.8	26.2	6.9	6.3	12	4	
JUNIO	73.7	33.8	17	18.8	17	30.1	21.6	25.1	98	1	51	17	79	21.0	24.9	2.7	0.6	1	9	
JULIO	106.0	33.0	6			30.0	21.1	24.6	95	4	48	6	77	20.1	23.6	2.8	1.1	19	5	
AGOSTO	126.6																			
SEPTIEMBRE	152.9	33.6	27	17.0	25	31.4	20.2	24.7	90	6	46	9	72	19.1	22.2	0.0	0.0	1	0	
OCTUBRE	113.5	33.4	19	18.8	19	30.5	20.8	24.3	93	9	46	28	74	19.2	22.3	1.5	1.4	8	2	
NOVIEMBRE	126.2	34.0	27	19.1	6	30.3	21.2	25.1	96	6	48	5	72	19.5	22.6	0.2	0.1	5	2	
DICIEMBRE	98.8	34.0	26	18.6	8	30.1	21.1	25.0	97	27	43	26	73	19.6	22.8	21.3	17.0	26	5	
VALOR ANUAL	1299.4																			

MES	EVAPORACION (mm)		NUBOSIDAD MEDIA (Octas)	VELOCIDAD MEDIA Y FRECUENCIAS DE VIENTO																Vel. Mayor Observada (m/s)	VELOCIDAD MEDIA (Km/h)						
	Suma Mensual	Máxima en 24hrs		N	NE	E	SE	S	SW	W	NW	CALMA	Nro OBS														
	(m/s)	%		(m/s)	%	(m/s)	%	(m/s)	%	(m/s)	%	(m/s)	%	(m/s)	%	(m/s)	%										
ENERO	116.0	7.7	4	7	2.4	19	2.1	15	2.1	24	2.8	5	2.2	5	2.5	9	2.5	2	3.6	8	13	93	6.0	NW	2.3		
FEBRERO	119.4	7.4	27	7	2.5	18	2.2	23	2.1	20	2.5	5	0.0	0	2.0	7	2.7	4	2.3	11	13	84	4.0	NE	2.1		
MARZO	141.5	7.5	23	7	2.4	25	2.2	26	2.4	19	3.0	9	2.0	1	2.8	4	3.0	2	3.0	5	9	93	4.0	SW	1.8		
ABRIL	137.0	7.7	4	6	2.6	26	2.3	13	2.3	20	3.0	8	3.0	4	2.5	9	3.5	2	3.0	3	14	90	4.0	SE	2.1		
MAYO	106.8			7																						2.1	
JUNIO	109.9	6.8	26	7	2.3	8	2.4	9	2.4	19	2.0	4	2.2	14	2.5	23	2.4	6	2.8	6	11	90	3.0	NW	2.6		
JULIO	130.8	7.5	6	6	2.6	24	2.3	4	2.5	22	2.5	11	2.4	9	2.6	17	3.0	1	2.7	3	10	93	8.0	E	3.0		
AGOSTO																											
SEPTIEMBRE	176.9	7.7	28	5	2.3	18	2.7	10	2.7	13	2.0	2	2.3	13	2.9	27	2.6	6	2.7	10	1	90	8.0	SW	3.6		
OCTUBRE	160.0	8.1	28	6	1.8	17	2.0	10	1.5	7	1.8	5	2.4	18	2.3	29	2.3	3	2.2	11	0	93	4.0	W	4.0		
NOVIEMBRE	160.5	8.4	13	6	2.7	16	2.3	13	2.2	12	2.7	12	2.8	11	2.8	13	2.8	6	3.0	10	7	90	5.0	N	3.7		
DICIEMBRE	144.4	7.1	10	6	3.3	13	2.7	8	2.5	13	2.3	9	2.8	4	2.5	25	3.0	7	2.8	10	13	93	6.0	N	3.2		
VALOR ANUAL																											

DISTRIBUCION TEMPORAL DE PRECIPITACION 2007



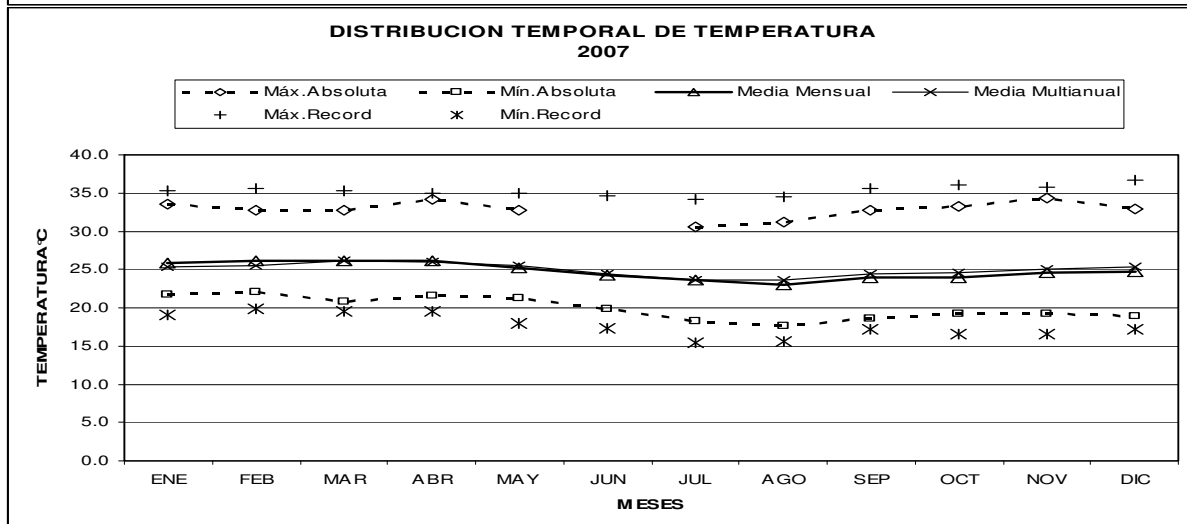
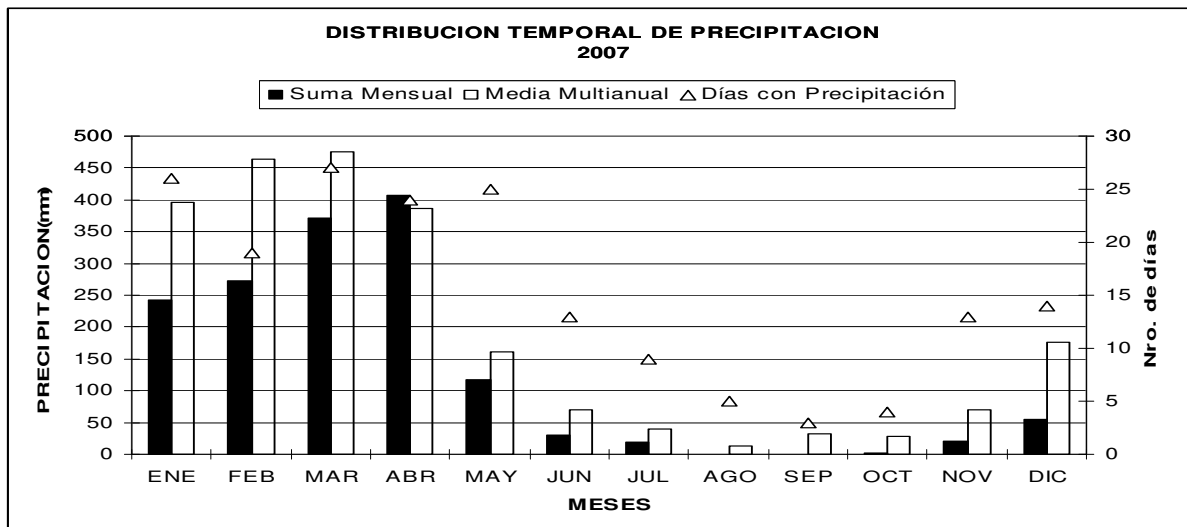
DISTRIBUCION TEMPORAL DE TEMPERATURA 2007



M006 PICHILINGUE INAMHI

MES	HELIOFANIA (Horas)	TEMPERATURA DEL AIRE A LA SOMBRA (°C)						HUMEDAD RELATIVA (%)				PUNTO DE ROCIO (°C)	TENSION DE VAPOR (hPa)	PRECIPITACION(mm)			Número de días con precipitación	
		ABSOLUTAS		M E D I A S		Mensual	Máxima día	Mínima día	Media	Máxima día	Mínima día			Mensual	Máxima en 24hrs	día		
		Máxima	Mínima	Máxima	Mínima													
ENERO	52.2	33.5	31	21.8	24	30.2	22.8	25.8	98	10	55	1	85	23.1	28.2	242.9	43.2	26
FEBRERO	75.0	32.8	21	22.0	17	30.8	23.0	26.1	98	3	61	21	85	23.2	28.4	272.9	116.4	15
MARZO	94.9	32.7	30	20.8	27	30.9	22.7	26.1	98	7	58	1	84	23.1	28.2	371.2	69.1	6
ABRIL	84.5	34.1	4	21.5	19	30.8	22.8	26.1	98	1	59	2	85	23.3	28.6	407.6	100.2	16
MAYO	42.2	32.7	11	21.3	12	29.2	22.7	25.2	98	1	64	3	88	23.0	28.0	116.8	35.0	11
JUNIO	37.2	32.2	2	19.9	29	28.3	21.7	24.3	98	1	64	3	88	22.1	26.6	29.7	19.0	6
JULIO	48.6	30.6	13	18.3	6	28.0	20.6	23.7	98	5	66	6	86	21.2	25.2	19.8	11.7	26
AGOSTO	42.5	31.2	24	17.7	6	27.5	19.8	23.0	98	29	62	15	84	20.2	23.6	0.7	0.2	7
SEPTIEMBRE	65.7	32.8	24	18.6	1	29.3	20.3	24.0	98	1	58	24	80	20.2	23.7	0.5	0.3	25
OCTUBRE	36.9	33.2	2	19.2	16	28.5	20.2	23.9	98	1	58	24	80	19.9	23.2	1.4	1.1	2
NOVIEMBRE	41.8	34.4	27	19.2	4	29.2	20.9	24.6	98	7	47	27	78	20.2	23.6	21.7	7.1	18
DICIEMBRE	49.3	32.9	18	18.9	18	29.1	21.1	24.8	98	29	52	26	78	20.4	24.1	55.7	14.9	14
VALOR ANUAL	670.8			17.7		29.3	21.6	24.8					83	21.7	26.0	1540.9	116.4	

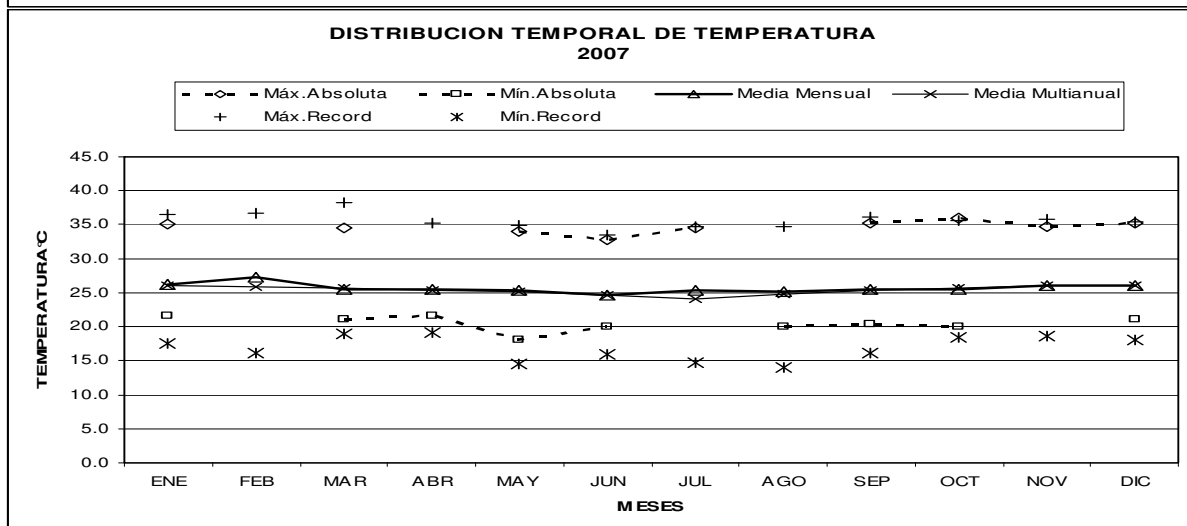
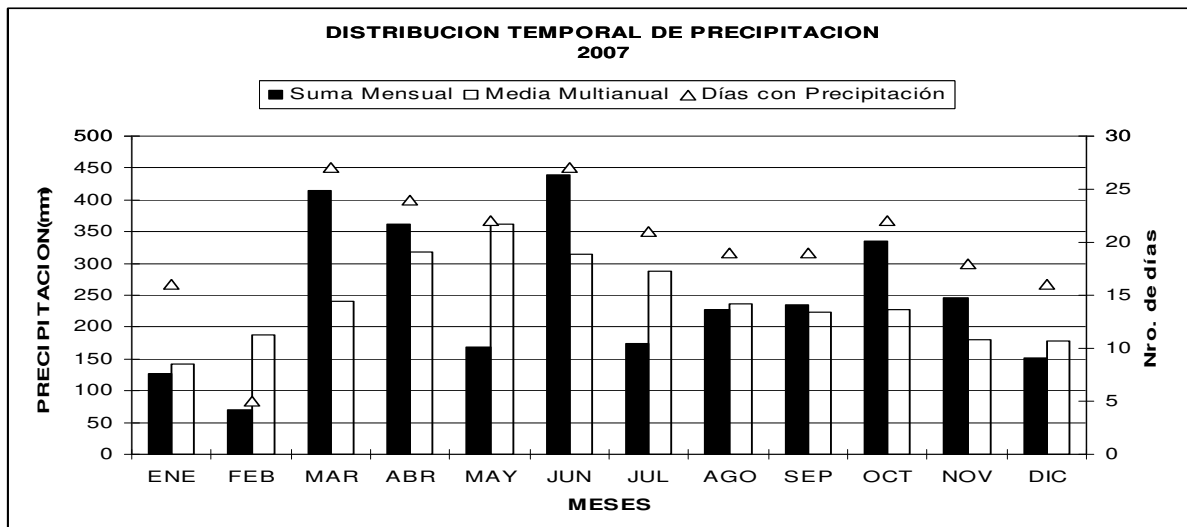
MES	EVAPORACION (mm)		NUBOSIDAD MEDIA (Octas)	VELOCIDAD MEDIA Y FRECUENCIAS DE VIENTO																Vel. Mayor Observada (m/s)	VELOCIDAD MEDIA (K/h)			
	Suma Mensual	Máxima en 24hrs		N	NE	E	SE	S	SW	W	NW	CALMA	Nro OBS											
	(m/s)	%		(m/s)	%	(m/s)	%	(m/s)	%	(m/s)	%	(m/s)	%	(m/s)	%	(m/s)	%							
ENERO	74.5	4.8	1	2.0	3	1.6	5	1.5	2	1.7	7	1.6	24	1.4	11	1.8	4	1.3	3	41	93	4.0	W	2.3
FEBRERO	77.3			1.8	11	1.3	11	1.4	11	1.6	10	1.4	20	2.0	5	1.0	5	2.0	2	26	84	3.0	SW	2.1
MARZO	97.4	5.2	13	2.0	12	1.6	5	1.7	7	1.3	10	1.8	20	1.8	9	1.7	7	1.3	4	27	93	4.0	S	2.5
ABRIL	83.5			1.8	7	1.5	4	1.0	1	1.2	7	2.1	22	1.3	8	1.8	10	1.6	8	33	90	4.0	W	2.1
MAYO	62.3	7.4	24	1.3	3	1.3	4	1.0	9	1.4	14	1.4	24	1.6	5	3.0	3	1.5	4	33	93	4.0	W	1.5
JUNIO	54.9	3.8	17	0.0	0	0.0	0	1.0	1	1.4	19	1.5	27	1.4	10	1.0	1	1.0	1	41	90	3.0	SW	1.7
JULIO	61.2	3.7	6	2.0	2	0.0	0	1.3	7	1.4	17	1.6	31	1.5	4	1.3	4	2.0	1	33	93	4.0	S	1.8
AGOSTO	66.1	4.7	30	1.7	3	1.5	2	1.1	8	1.2	19	1.8	36	1.3	4	2.0	1	1.7	3	24	93	4.0	S	1.9
SEPTIEMBRE	89.5	4.8	17	2.0	1	1.3	4	1.6	8	1.8	11	1.6	49	2.0	4	1.0	1	1.0	2	19	90	4.0	S	2.3
OCTUBRE	82.9			2.5	2	1.5	4	1.3	7	1.3	14	1.8	43	2.0	4	1.5	2	1.0	2	22	93	3.0	S	2.6
NOVIEMBRE	84.5	5.7	27	2.3	7	1.7	3	1.9	8	1.9	17	1.6	39	1.7	8	2.3	3	1.0	1	14	90	4.0	SE	2.9
DICIEMBRE	87.5	6.0	10	1.7	11	1.8	10	1.3	8	1.8	4	1.3	30	1.5	9	2.0	3	1.6	5	20	93	4.0	N	2.7
VALOR ANUAL	921.6			1.8	5	1.3	4	1.3	6	1.5	12	1.6	30	1.6	7	1.7	4	1.4	3	28		4.0	W	2.0



M007 NUEVO ROCAFUERTE INAMHI

MES	HELIOFANIA (Horas)	TEMPERATURA DEL AIRE A LA SOMBRA (°C)						HUMEDAD RELATIVA (%)				PUNTO DE ROCIO (°C)	TENSION DE VAPOR (hPa)	PRECIPITACION(mm)		Número de días con precipitación			
		ABSOLUTAS		M E D I A S		Máxima día	Mínima día	Máxima día	Mínima día	Media	Mensual			Máxima en 24hrs	Mensual				
		Máxima	Mínima	Máxima	Mínima												Mensual		
ENERO	131.8	35.1	29	21.6	29	32.0	23.0	26.2	98	1	55	4	88	23.8	29.5	127.8	33.5	22	16
FEBRERO	163.1					34.2	22.2	27.2						22.9	27.9	70.5	47.9	25	5
MARZO	83.7	34.5	13	21.0	27	31.4	22.3	25.6	99	23	57	12	87	23.1	28.2	414.3	94.5	19	27
ABRIL	80.4			21.7	21	31.2	22.7	25.5	98	1	59	3	89	23.4	28.7	362.6	51.8	19	24
MAYO	83.2	34.0	5	18.1	27	30.5	22.1	25.3	98	1	53	6	88	23.1	28.3	168.3	49.1	6	22
JUNIO	84.3	32.8	18	20.0	30	29.5	21.9	24.7	98	1	66	10	90	23.0	28.0	439.0	55.8	14	27
JULIO	133.5	34.5	23			30.9	21.5	25.3	98	1	55	22	88	22.9	28.0	175.1	43.9	26	21
AGOSTO	126.4			20.0	22	31.3	21.3	25.1						22.9	27.9	227.7	88.6	28	19
SEPTIEMBRE	150.8	35.2	17	20.4	12	32.5	21.7	25.6	98	1	59	19	87	23.1	28.2	235.1	50.2	15	19
OCTUBRE	128.9	35.9	11	20.0	26	32.0	22.1	25.6	98	2	54	10	87	23.0	28.0	335.0	98.7	24	22
NOVIEMBRE	165.8	34.8	2			32.2	22.4	26.1	98	1	54	1	85	23.1	28.3	246.5	43.6	6	18
DICIEMBRE	150.2	35.2	5	21.0	15	32.0	22.4	26.0	98	2	50	5	86	23.2	28.4	151.0	42.9	23	16
VALOR ANUAL	1482.1					31.6	22.1	25.7					86	23.1	28.3	2952.9	98.7		

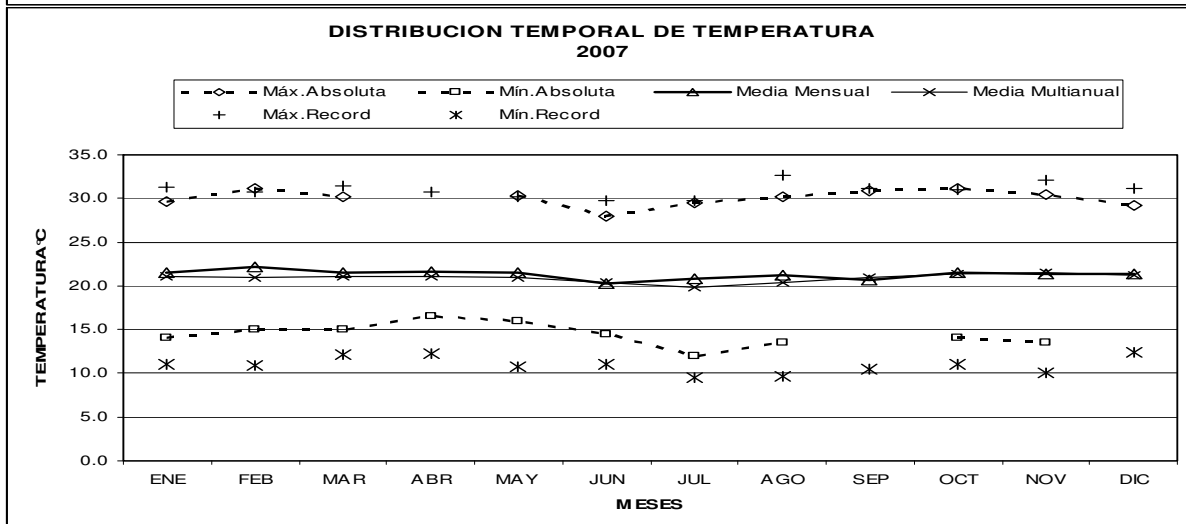
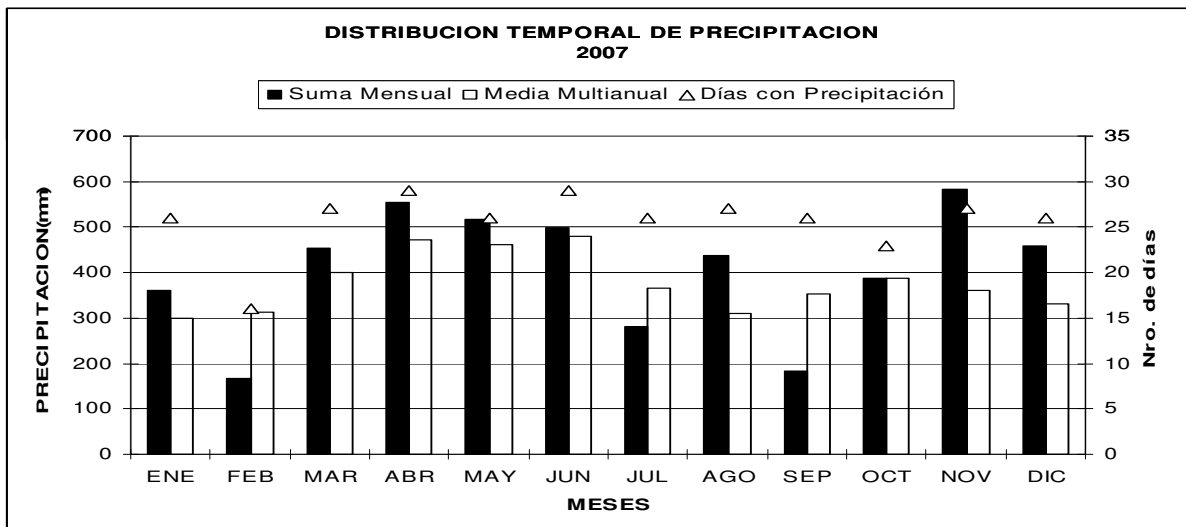
MES	EVAPORACION (mm)		NUBOSIDAD MEDIA (Octas)	VELOCIDAD MEDIA Y FRECUENCIAS DE VIENTO														Vel. Mayor Observada (m/s)	VELOCIDAD MEDIA (Km/h)						
	Suma Mensual	Máxima en 24hrs		N	NE	E	SE	S	SW	W	NW	CALMA	Nro OBS												
	(m/s)	%		(m/s)	%	(m/s)	%	(m/s)	%	(m/s)	%	(m/s)	%	(m/s)	%	(m/s)	%								
ENERO	79.9	4.5	6	1.6	15	2.1	15	0.0	0	1.7	3	0.0	0	2.0	1	0.0	0	1.6	18	47	93	4.0	NE	0.6	
FEBRERO	95.3																								0.7
MARZO	63.3	4.6	28	1.5	34	1.9	16	0.0	0	2.0	1	0.0	0	0.0	0	3.0	1	2.0	13	37	90	4.0	NE	0.6	
ABRIL	74.5	4.8	24	1.4	33	2.0	13	0.0	0	0.0	0	3.0	1	2.0	1	2.0	1	2.0	13	37	90	4.0	NW	43.7	
MAYO	78.9	4.7	4	1.6	29	2.1	15	0.0	0	3.0	1	0.0	0	2.0	3	0.0	0	1.9	24	28	93	3.0	NE	0.7	
JUNIO	56.1	3.3	10	1.3	39	2.0	4	0.0	0	0.0	0	0.0	0	0.0	0	0.0	0	1.7	30	27	90	3.0	NW	0.6	
JULIO	84.5	4.6	8	1.3	43	2.2	13	0.0	0	2.0	1	0.0	0	0.0	0	1.5	2	2.3	4	37	93	4.0	NE	0.7	
AGOSTO	74.9			1.3	34	1.8	13	0.0	0	0.0	0	2.0	1	2.0	1	3.0	1	1.3	16	33	93	3.0	N	0.9	
SEPTIEMBRE	96.1	5.2	15	1.1	46	2.0	3	2.0	1	0.0	0	0.0	0	0.0	0	1.8	6	1.3	21	23	90	3.0	W	1.0	
OCTUBRE	92.4	5.5	6	1.6	37	2.0	11	1.0	1	0.0	0	0.0	0	3.0	1	0.0	0	1.5	20	30	93	5.0	NE	0.8	
NOVIEMBRE	89.7	4.8	1	1.5	24	1.9	30	0.0	0	3.0	1	2.0	1	0.0	0	1.5	2	1.7	16	26	90	5.0	NE	0.8	
DICIEMBRE	87.6	5.9	9	1.7	19	2.2	27	0.0	0	2.0	1	0.0	0	0.0	0	0.0	0	1.7	11	42	93	4.0	NE	0.8	
VALOR ANUAL	973.2																								4.0



M008 PUYO INAMHI

MES	HELIOFANIA (Horas)	TEMPERATURA DEL AIRE A LA SOMBRA (°C)						HUMEDAD RELATIVA (%)				PUNTO DE ROCIO (°C)	TENSION DE VAPOR (hPa)	PRECIPITACION(mm)			Número de días con precipitación		
		ABSOLUTAS		M E D I A S		Mensual	Máxima día	Mínima día	Media	Máxima día	Mínima día			Mensual	Máxima en 24hrs	día			
		Máxima	Mínima	Máxima	Mínima														
ENERO	57.2	29.6	29	14.0	29	26.2	18.8	21.5	100	8	57	29	92	20.0	23.4	360.7	46.1	18	26
FEBRERO	103.5	31.2	16	15.0	6	27.9	17.7	22.2	100	2	49	23	86	19.4	22.6	167.0	49.4	19	16
MARZO	68.0	30.2	22	15.0	11	26.4	18.1	21.5	100	1	56	22	90	19.5	22.7	453.0	81.9	23	27
ABRIL	86.1			16.6	28	26.8	18.4	21.6					90	19.9	23.2	555.0	82.8	16	29
MAYO	90.9	30.3	24	16.0	29	26.5	18.2	21.5	98	1	55	3	88	19.3	22.4	518.3	80.6	3	26
JUNIO	45.3	28.0	9	14.5	10	24.9	17.3	20.3	98	1	54	30	90	18.6	21.4	499.1	82.3	6	29
JULIO	132.8	29.5	22	12.0	30	26.7	16.4	20.8	100	11	58	1	88	18.5	21.3	280.5	42.8	26	26
AGOSTO	120.6	30.2	25	13.5	24	27.3	16.8	21.2	98	2	53	8	85	18.2	20.9	436.8	49.7	3	27
SEPTIEMBRE	102.1	30.8	18			26.7	16.5	20.7	98	1	41	18	86	18.1	20.8	182.3	22.7	13	26
OCTUBRE	101.7	31.2	11	14.0	2	27.5	17.2	21.5	98	2	46	4	87	18.9	21.9	387.5	80.6	27	23
NOVIEMBRE	104.5	30.4	2	13.5	27	27.1	17.6	21.3	100	7	59	2	89	19.3	22.4	582.6	66.7	8	27
DICIEMBRE	88.6	29.2	4			26.6	18.0	21.4	98	2	57	4	88	19.3	22.3	458.5	102.5	19	26
VALOR ANUAL	1101.3					26.7	17.6	21.3					88	19.1	22.1	4881.3	102.5		

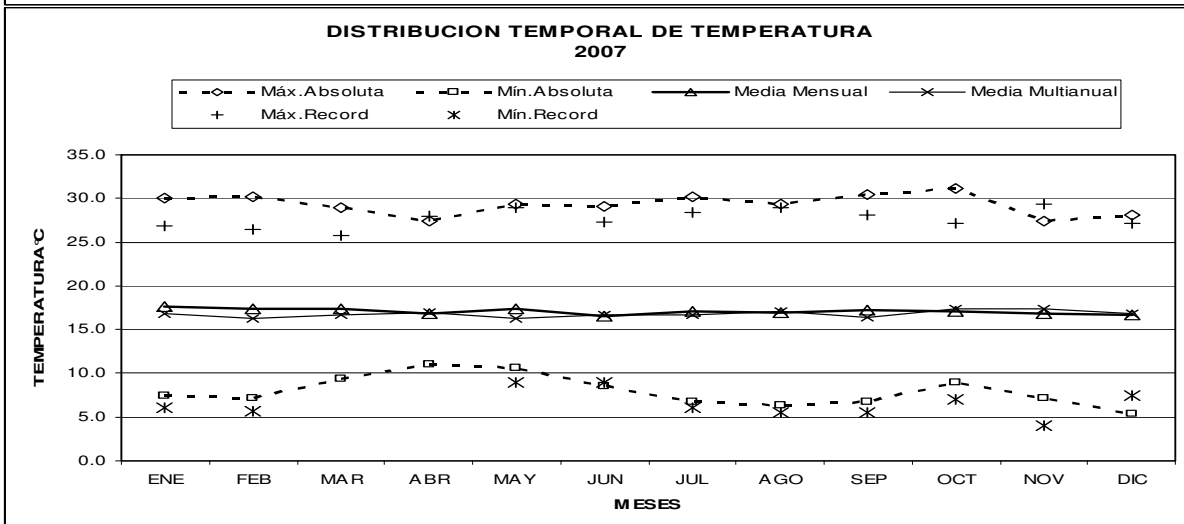
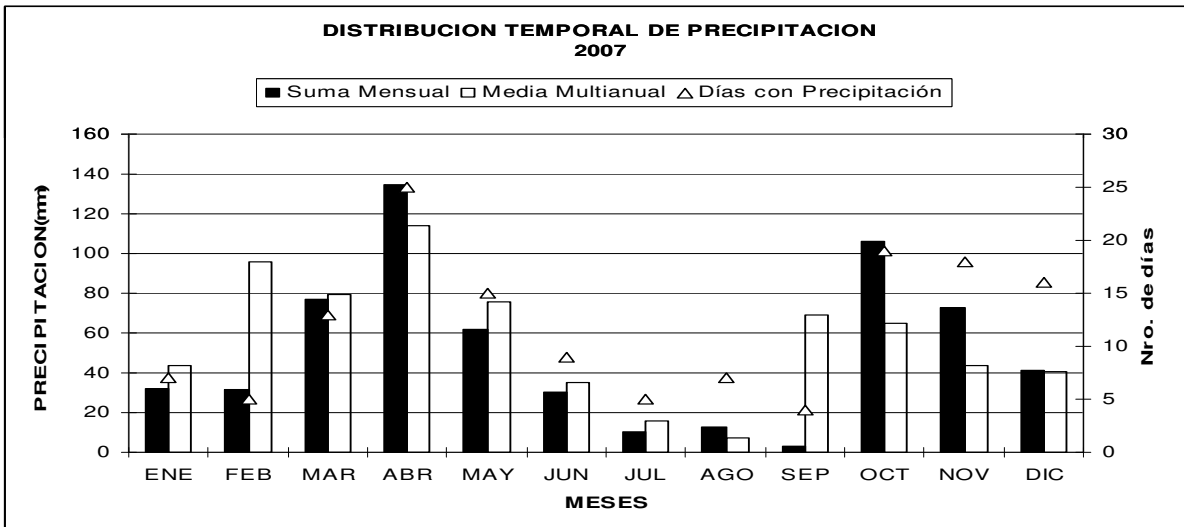
MES	EVAPORACION (mm)		NUBOSIDAD MEDIA (Octas)	VELOCIDAD MEDIA Y FRECUENCIAS DE VIENTO																Vel. Mayor Observada (m/s)	VELOCIDAD MEDIA (Km/h)					
	Suma Mensual	Máxima en 24hrs		N (m/s)	NE (m/s)	E (m/s)	SE (m/s)	S (m/s)	SW (m/s)	W (m/s)	NW (m/s)	CALMA	Nro OBS													
	%	%												%	%	%	%	%	%			%	%			
ENERO	59.3	3.8	29	7	1.5	4	2.1	8	1.9	10	2.0	2	1.4	8	1.3	4	1.0	4	1.5	2	58	93	3.0	N	0.8	
FEBRERO	81.4	6.0	7	7	2.3	4	2.4	14	2.6	10	2.0	2	1.5	2	1.0	2	2.0	1	1.7	4	61	84	5.0	NE	1.0	
MARZO	68.6	4.9	17	7	1.8	4	2.0	3	2.0	15	1.7	3	1.2	5	1.7	3	1.0	5	1.4	5	55	93	4.0	E	0.9	
ABRIL	66.9			7																						0.9
MAYO	66.7	5.9	16	7	1.6	5	1.9	8	2.1	22	1.7	3	1.3	4	1.0	2	1.0	3	1.0	2	51	93	4.0	E	1.2	
JUNIO	48.3	3.5	28	7	2.3	4	1.5	4	1.8	13	1.8	10	2.0	8	2.0	1	1.0	1	2.0	1	57	90	4.0	SE		
JULIO	140.4	63.9	26	6	1.5	7	2.8	4	2.0	15	2.8	5	1.5	7	0.0	0	3.0	2	1.0	2	58	93	5.0	SE		
AGOSTO	85.3	5.2	25	6	1.3	3	1.3	3	1.9	15	2.0	5	1.0	7	1.4	8	1.7	3	0.0	0	56	93	3.0	E		
SEPTIEMBRE	72.8	5.0	18	6	1.5	11	1.3	4	1.6	8	1.8	4	1.2	6	2.5	2	1.0	3	1.0	1	60	90	4.0	SE		
OCTUBRE	86.4	5.7	11	7	1.0	7	2.8	10	1.9	10	1.8	9	1.0	2	1.0	2	1.0	1	1.0	2	58	93	4.0	NE		
NOVIEMBRE	76.3	5.4	1	6	2.6	8	1.8	13	2.6	14	0.0	0	2.0	4	2.3	3	1.0	4	3.0	1	51	90	5.0	N		
DICIEMBRE	77.1	5.6	14	6	1.3	9	2.2	12	2.0	11	1.0	1	2.0	3	1.0	4	2.0	1	2.0	1	58	93	5.0	NE	0.9	
VALOR ANUAL	929.5			7																						



M009 LA VICTORIA INERHI INAMHI

MES	HELIOFANIA (Horas)	TEMPERATURA DEL AIRE A LA SOMBRA (°C)						HUMEDAD RELATIVA (%)				PUNTO DE ROCIO (°C)	TENSION DE VAPOR (hPa)	PRECIPITACION(mm)			Número de días con precipitación		
		ABSOLUTAS		M E D I A S		Máxima día	Mínima día	Media	Máxima día	Mínima día	Media			Mensual	Máxima en 24hrs	día			
		Máxima	Mínima	Máxima	Mínima													Mensual	
ENERO		30.0	11	7.5	29	26.3	11.6	17.6	98	2	48	13	83	14.4	16.6	32.3	17.3	25	7
FEBRERO		30.2	12	7.2	2	26.2	10.4	17.4	100	10	41	6	80	13.3	15.5	31.4	12.6	15	5
MARZO		29.0	12	9.4	12	25.5	12.2	17.3					84	14.3	16.4	77.1	28.0	23	13
ABRIL		27.4	6	11.0	7	24.1	12.9	16.8	100	5	56	6	89	14.8	16.9	134.7	25.1	22	25
MAYO		29.3	11	10.6	26	24.8	12.5	17.3	98	1	46	11	86	14.6	16.6	61.6	17.1	20	15
JUNIO		29.1	27	8.5	28	24.4	11.3	16.5	100	7	42	18	84	13.4	15.5	30.1	13.1	2	9
JULIO		30.2	4	6.8	31	26.3	9.5	17.1	98	10	33	31	78	12.4	14.6	10.2	5.5	17	5
AGOSTO		29.3	1	6.4	26	26.1	10.4	16.9					82	13.3	15.4	12.9	4.5	8	7
SEPTIEMBRE		30.4	21	6.8	17	26.8	9.8	17.2					80	13.4	15.6	3.2	1.5	25	4
OCTUBRE		31.2	3	9.0	5	25.9	11.5	17.1	98	7	46	2	85	14.4	16.6	105.9	22.5	7	19
NOVIEMBRE		27.4	27	7.2	27	25.1	11.7	16.8	98	3	53	19	87	14.5	16.6	73.0	15.6	22	18
DICIEMBRE		28.1	10	5.4	6	24.6	11.6	16.7	98	3	52	15	86	14.2	16.4	41.0	6.5	20	16
VALOR ANUAL		31.2		5.4		25.5	11.3	17.1					83	13.9	16.1	613.4	28.0		

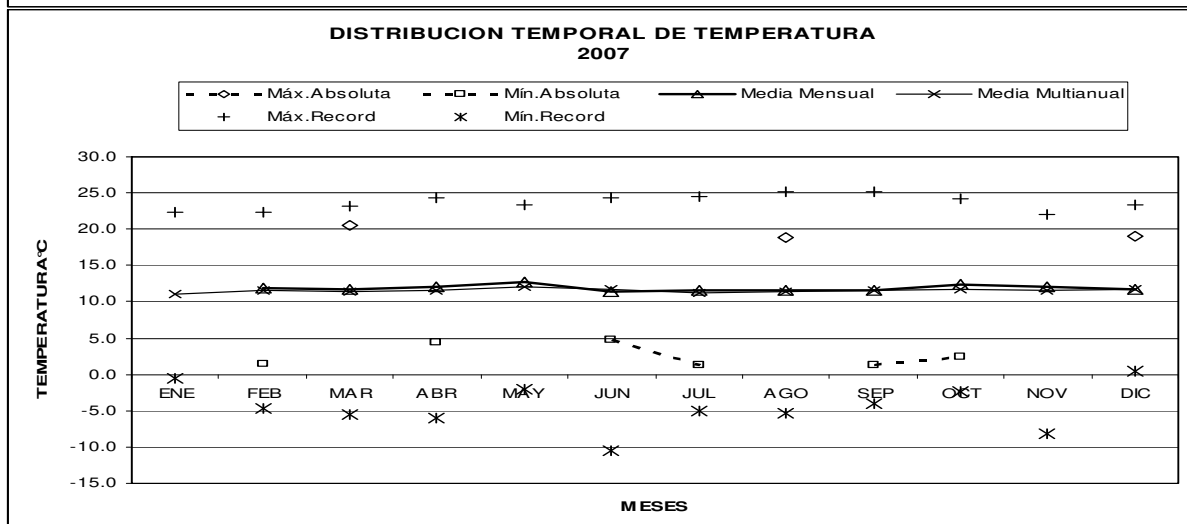
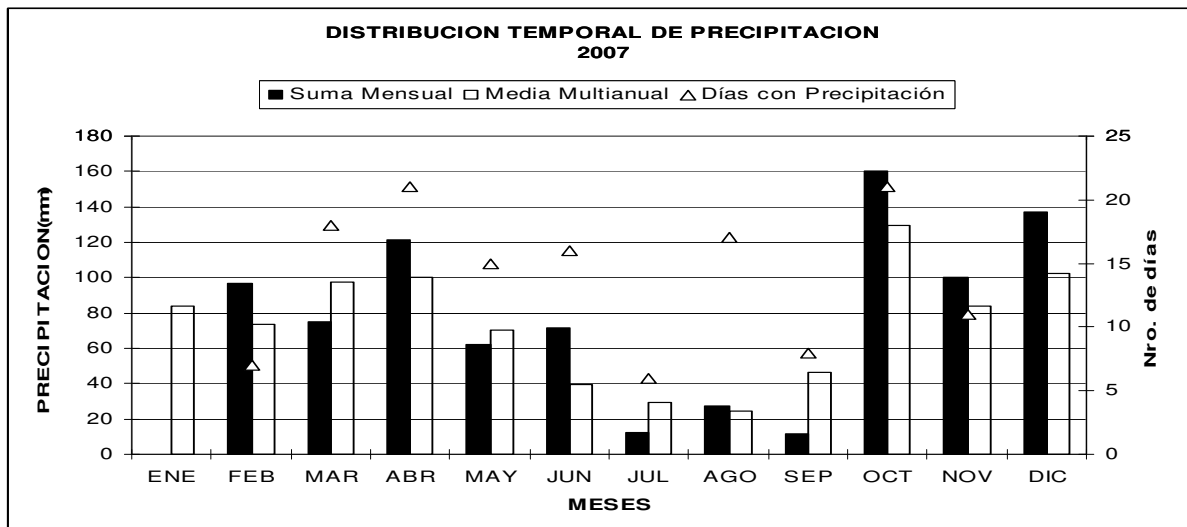
MES	EVAPORACION (mm)		NUBOSIDAD MEDIA (Octas)	VELOCIDAD MEDIA Y FRECUENCIAS DE VIENTO												Vel. Mayor Observada (m/s)	VELOCIDAD MEDIA (Km/h)								
	Suma Mensual	Máxima en 24hrs día		N	NE	E	SE	S	SW	W	NW	CALMA	Nro OBS												
	(m/s)	%		(m/s)	%	(m/s)	%	(m/s)	%	(m/s)	%	(m/s)	%	(m/s)	%			(m/s)	%						
ENERO			3	2.0	1	6.0	1	4.0	3	0.0	0	2.0	1	2.0	1	2.9	37	0.0	0	56	93	6.0	W	1.3	
FEBRERO			3	2.0	2	0.0	0	5.1	8	6.0	1	0.0	0	2.0	4	3.0	32	2.0	2	50	84	10.0	E	1.4	
MARZO			4	3.3	3	2.0	1	4.7	7	2.0	1	0.0	0	0.0	0	2.5	30	4.0	2	56	93	8.0	E	1.1	
ABRIL			4	2.0	1	0.0	0	2.0	1	2.0	1	2.0	1	0.0	0	2.4	30	2.0	1	64	90	4.0	W	0.6	
MAYO			4	2.0	1	6.0	1	3.3	3	0.0	0	0.0	0	2.8	43	0.0	0	52	93	6.0	W	0.8			
JUNIO			4	4.0	1	4.7	3	3.8	11	4.0	1	8.0	1	0.0	0	2.8	31	0.0	0	51	90	8.0	S	1.3	
JULIO			2	2.0	1	4.0	2	4.8	14	0.0	0	0.0	0	0.0	0	2.9	30	2.0	3	50	93	8.0	E	1.4	
AGOSTO			3																						1.4
SEPTIEMBRE			3	3.5	9	4.7	3	4.1	19	0.0	0	3.0	2	0.0	0	2.7	23	0.0	0	43	90	10.0	NE	1.9	
OCTUBRE			4	2.0	2	0.0	0	2.0	1	0.0	0	4.0	1	0.0	0	2.8	34	2.0	1	60	93	6.0	W	0.7	
NOVIEMBRE			4	3.0	4	0.0	0	3.5	4	0.0	0	2.0	1	0.0	0	2.5	29	0.0	0	61	90	8.0	E	0.9	
DICIEMBRE			5	2.0	3	0.0	0	0.0	0	0.0	0	0.0	0	0.0	0	3.0	29	2.0	3	65	93	6.0	W	0.6	
VALOR ANUAL			4																						1.0



M023 OLMEDO-PICHINCHA INAMHI

MES	HELIOFANIA (Horas)	TEMPERATURA DEL AIRE A LA SOMBRA (°C)					HUMEDAD RELATIVA (%)				PUNTO DE ROCIO (°C)	TENSION DE VAPOR (hPa)	PRECIPITACION(mm)			Número de días con precipitación		
		ABSOLUTAS		M E D I A S			Máxima día	Mínima día	Media	Mensual			Mensual	Máxima en 24hrs	día			
		Máxima día	Mínima día	Máxima	Mínima	Mensual												
ENERO																		
FEBRERO			1.5	9	17.8	4.8	11.9			82	8.7	11.5	96.5	36.5	15	7		
MARZO		20.5	18		17.3	6.9	11.8	98	26	52	12	81	8.5	11.2	75.3	16.5	27	18
ABRIL			4.5	18	17.9	7.4	12.1	100	19	42	12	83	9.0	11.6	121.3	18.3	22	21
MAYO					18.4	7.1	12.8	98	23	47	28	79	8.9	11.5	62.2	18.0	19	15
JUNIO			4.8	6	15.9	7.2	11.4			76	7.3	10.2	71.4	16.2	20	16		
JULIO			1.2	30	16.7	5.6	11.5			71	6.2	9.5	12.3	7.0	26	6		
AGOSTO		18.8	8		16.6	6.5	11.5			71	6.2	9.5	27.4	6.9	8	17		
SEPTIEMBRE			1.2	19	16.7	4.8	11.6	92	16	52	21	71	6.5	9.7	11.3	5.6	18	8
OCTUBRE			2.4	11	17.7	6.6	12.4	100	17	42	10	81	9.0	11.6	160.4	22.5	5	21
NOVIEMBRE					17.5	6.2	12.1	98	28	54	28	81	8.8	11.3	99.9	26.4	29	11
DICIEMBRE		19.0	10		16.9	6.2	11.7	100	18	40	23	84	9.0	11.5	136.8			
VALOR ANUAL																		

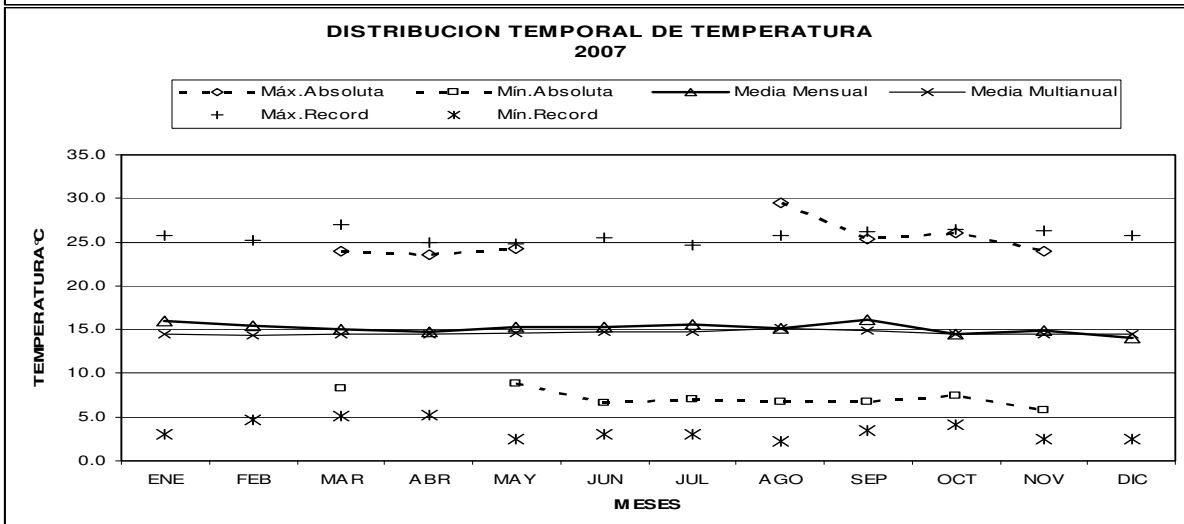
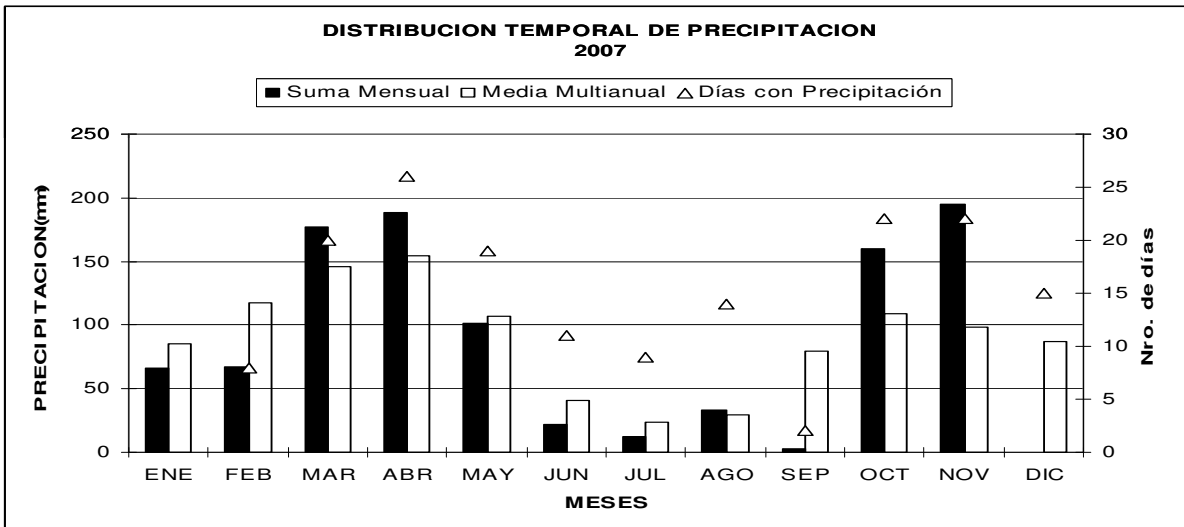
MES	EVAPORACION (mm)		NUBOSIDAD MEDIA (Octas)	VELOCIDAD MEDIA Y FRECUENCIAS DE VIENTO														Vel. Mayor Observada (m/s)	VELOCIDAD MEDIA (Km/h)					
	Suma	Máxima en 24hrs		N	NE		E		SE		S	SW		W	NW		CALMA			Nro OBS				
	Mensual				(m/s)	%	(m/s)	%	(m/s)	%		(m/s)	%		(m/s)	%					(m/s)	%		
ENERO																								
FEBRERO			5	3.0	2	5.5	48	2.7	4	3.9	10	1.5	2	3.6	13	0.0	0	4.0	21	0	84	14.0	NE	
MARZO			6	1.0	1	4.3	56	2.0	1	3.0	9	0.0	0	2.2	14	1.0	1	2.1	18	0	93	12.0	NE	
ABRIL			6	1.6	10	3.2	34	2.0	1	3.1	21	4.0	1	2.0	17	0.0	0	2.6	16	0	90	6.0	NE	
MAYO			6	1.9	9	3.8	55	1.0	1	4.1	16	0.0	0	3.8	4	0.0	0	3.4	15	0	93	10.0	SE	
JUNIO			6	2.0	1	4.6	57	0.0	0	4.4	30	0.0	0	2.3	9	0.0	0	2.3	3	0	90	12.0	NE	
JULIO			3																					
AGOSTO			5	0.0	0	4.6	43	0.0	0	4.3	46	0.0	0	2.2	5	4.5	2	2.0	3	0	93	10.0	NE	
SEPTIEMBRE			4	0.0	0	5.9	50	0.0	0	4.4	41	0.0	0	2.0	6	0.0	0	2.0	3	0	90	14.0	NE	
OCTUBRE			6	0.0	0	3.6	26	0.0	0	3.6	29	0.0	0	2.1	19	0.0	0	2.3	23	3	93	8.0	NE	
NOVIEMBRE			6	0.0	0	3.6	49	2.0	1	3.7	18	0.0	0	2.4	12	0.0	0	2.4	20	0	90	12.0	NE	
DICIEMBRE			6	1.0	1	2.4	44	0.0	0	2.1	16	0.0	0	1.9	17	0.0	0	2.3	22	0	93	6.0	NW	
VALOR ANUAL																								



M024 QUITO INAMHI-INNAQUITO INAMHI

MES	HELIOFANIA (Horas)	TEMPERATURA DEL AIRE A LA SOMBRA (°C)					HUMEDAD RELATIVA (%)				PUNTO DE ROCIO (°C)	TENSION DE VAPOR (hPa)	PRECIPITACION(mm)			Número de días con precipitación			
		ABSOLUTAS		M E D I A S			Máxima día	Mínima día	Media	Mensual			Mensual	Máxima en					
		Máxima	Mínima	Máxima	Mínima	Mensual								24hrs	día				
ENERO	200.7			22.9	10.1	16.0			70	10.0	12.3	66.2							
FEBRERO	179.9			22.0	9.8	15.4	96	5	24	5	67	8.7	11.4	67.5	17.9	15	8		
MARZO	121.1	24.0	1	8.2	12	21.0	10.9	15.0	98	14	42	1	76	10.4	12.6	177.2	33.8	22	20
ABRIL	115.9	23.5	11			21.1	10.4	14.8	98	4	46	6	80	11.0	13.2	188.1	20.7	22	26
MAYO	156.1	24.2	11	8.8	27	21.3	10.7	15.3	98	23	47	15	77	11.0	13.1	101.0	33.5	10	19
JUNIO	166.3			6.6	23	20.9	9.9	15.3	94	7	35	20	69	9.2	11.7	22.2	6.0	2	11
JULIO	217.1			7.0	21	22.5	9.3	15.6	98	19	33	31	64	8.2	10.9	12.5	5.3	17	9
AGOSTO	180.6	29.5	23	6.8	19	22.3	9.3	15.2	97	18	35	2	65	8.1	10.9	33.4	5.9	26	14
SEPTIEMBRE	184.3	25.4	8	6.8	18	22.9	9.3	16.1	94	9	29	28	59	7.7	10.6	3.0	1.5	21	2
OCTUBRE	139.9	26.0	2	7.5	15	21.3	9.1	14.5	99	23	36	3	77	10.0	12.3	160.1	20.6	10	22
NOVIEMBRE	160.8	24.0	20	5.8	2	21.3	9.7	14.9	98	30	31	17	74	9.4	11.9	194.7	36.8	23	22
DICIEMBRE																			15
VALOR ANUAL								15.2											

MES	EVAPORACION (mm)		NUBOSIDAD MEDIA (Octas)	VELOCIDAD MEDIA Y FRECUENCIAS DE VIENTO												Vel. Mayor Observada (m/s)	VELOCIDAD MEDIA (Km/h)									
	Suma Mensual	Máxima en 24hrs día		N	NE	E	SE	S	SW	W	NW	CALMA	Nro OBS													
	(m/s)	(%)		(m/s)	(%)	(m/s)	(%)	(m/s)	(%)	(m/s)	(%)	(m/s)	(%)	(m/s)	(%)			(m/s)	(%)							
ENERO	119.6		5																				2.5			
FEBRERO	120.6	6.6	5	5	2.4	12	2.5	23	2.1	16	2.0	2	2.8	5	3.5	2	3.0	2	1.0	1	37	84	6.0	SW	2.6	
MARZO	99.8	6.1	2	7	2.4	11	2.2	27	2.3	10	2.0	1	2.0	4	0.0	0	2.0	1	0.0	0	46	93	6.0	N	15.6	
ABRIL	86.1	4.4	24	7	2.2	6	2.3	33	2.2	7	1.0	2	0.0	0	2.0	2	0.0	0	2.0	1	49	90	6.0	NE	1.9	
MAYO	113.3	9.1	10	6	1.7	7	1.6	26	1.6	11	2.0	1	2.4	8	2.0	8	1.5	2	0.0	0	39	93	4.0	S	2.2	
JUNIO	104.6	5.9	6	6	1.6	8	1.8	23	2.1	20	1.3	3	1.8	7	3.8	6	2.5	2	0.0	0	31	90	6.0	SW	2.6	
JULIO	138.6	7.7	29	4	1.6	11	2.5	29	1.7	8	3.0	2	3.5	11	4.1	11	2.7	3	0.0	0	26	93	8.0	SW	3.4	
AGOSTO	130.8	6.8	4	5	0.0	0	2.4	34	2.4	13	3.2	5	2.5	7	4.0	11	1.0	1	2.0	1	28	93	8.0	SW	3.0	
SEPTIEMBRE	128.0	6.6	11	5	3.3	11	3.0	22	6.5	14	1.3	3	4.6	13	5.0	6	3.8	7	0.0	0	23	90	20.0	E	3.8	
OCTUBRE	125.1	6.5	24	7	2.0	1	2.2	22	2.4	15	0.0	0	3.3	9	3.3	4	2.5	2	0.0	0	47	93	6.0	S	2.4	
NOVIEMBRE	112.5	6.4	19	6	3.0	7	2.2	27	2.6	11	1.5	2	2.3	11	2.8	4	0.0	0	0.0	0	38	90	5.0	N	2.4	
DICIEMBRE																										
VALOR ANUAL																										

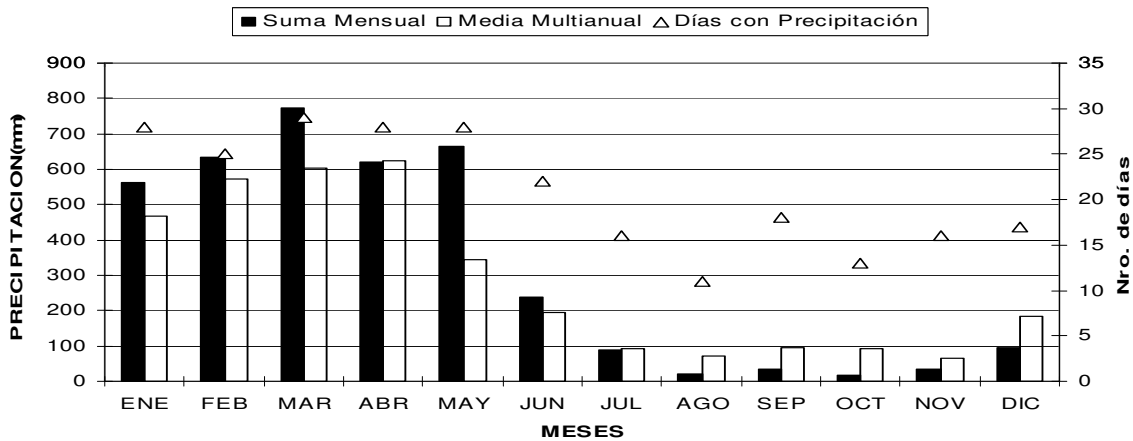


M025 LA CONCORDIA INAMHI

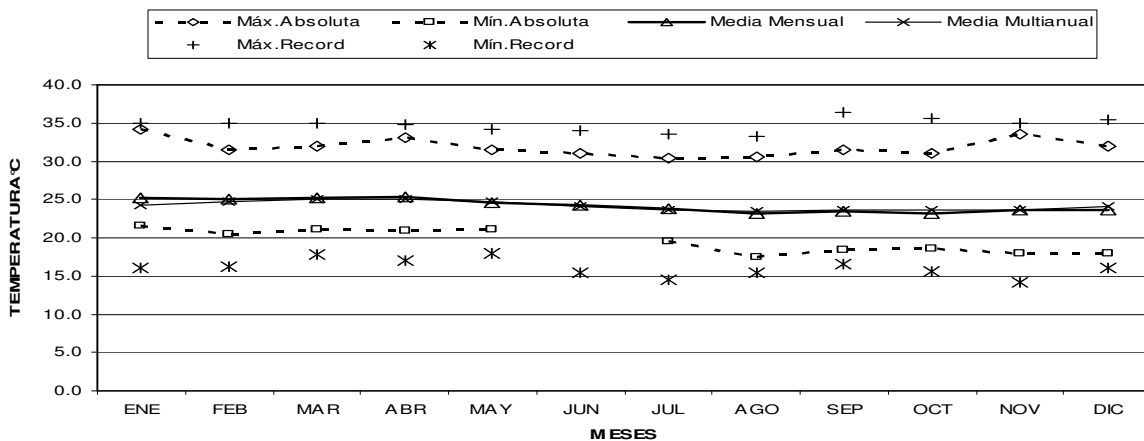
MES	HELIOFANIA (Horas)	TEMPERATURA DEL AIRE A LA SOMBRA (°C)						HUMEDAD RELATIVA (%)				PUNTO DE ROCIO (°C)	TENSION DE VAPOR (hPa)	PRECIPITACION(mm)			Número de días con precipitación		
		ABSOLUTAS		M E D I A S				Máxima día	Mínima día	Media	Mensual			Suma	Máxima en				
		Máxima	Mínima	Máxima	Mínima	Mensual	Mensual								24hrs	día			
ENERO	66.4	34.2	31	21.6	18	29.7	22.6	25.2	99	11	62	5	87	22.8	27.7	563.2	94.2	4	28
FEBRERO	64.5	31.5	14	20.5	17	29.7	22.3	25.1	98	7	62	21	86	22.5	27.3	633.8	170.6	15	25
MARZO	70.7	32.0	23	21.1	27	30.0	22.2	25.2	98	15	66	7	86	22.6	27.4	774.0	102.7	28	29
ABRIL	86.2	33.0	4	21.0	7	30.2	22.3	25.4	98	1	68	4	87	23.0	28.0	620.3	173.9	17	28
MAYO	45.9	31.5	14	21.1	28	28.2	22.2	24.6					89	22.7	27.6	665.9	87.5	1	28
JUNIO	52.4	31.0	17			28.0	21.3	24.2	100	5	62	17	88	22.1	26.6	238.0	80.5	6	22
JULIO	53.3	30.4	27	19.5	8	27.6	20.8	23.8	97	17	58	30	86	21.3	25.4	90.3	71.3	22	16
AGOSTO	54.2	30.5	15	17.5	6	27.0	19.7	23.1	98	25	66	21	86	20.5	24.2	19.6	9.3	15	11
SEPTIEMBRE	54.9	31.5	6	18.5	1	27.5	19.9	23.4	97	4	56	13	86	20.9	24.6	33.6	12.4	6	18
OCTUBRE	40.6	31.0	19	18.6	29	27.4	19.7	23.2	98	1	62	10	85	20.5	24.1	17.2	4.7	3	13
NOVIEMBRE	41.4	33.5	16	18.0	5	28.0	19.9	23.6	99	30	56	27	85	20.8	24.6	32.4	9.9	24	16
DICIEMBRE	44.6	32.0	18	18.0	18	27.9	19.9	23.6	98	19	54	18	84	20.7	24.3	95.3	38.4	28	17
VALOR ANUAL	675.1	34.2				28.4	21.1	24.2					86	21.7	26.0	3783.6	173.9		

MES	EVAPORACION (mm)		NUBOSIDAD MEDIA (Octas)	VELOCIDAD MEDIA Y FRECUENCIAS DE VIENTO																Vel. Mayor Observada (m/s)	VELOCIDAD MEDIA (Km/h)				
	Suma	Máxima en		N		NE		E		SE		S		SW		W		NW				CALMA	Nro OBS		
	Mensual	24hrs		(m/s)	%	(m/s)	%	(m/s)	%	(m/s)	%	(m/s)	%	(m/s)	%	(m/s)	%	(m/s)	%						
ENERO	77.8	5.4	31	1.5	2	4.0	1	0.0	0	3.4	8	2.8	42	3.0	14	3.0	7	4.0	1	26	93	8.0	SE	1.1	
FEBRERO	65.1			0.0	0	0.0	0	2.3	4	2.3	4	2.4	32	2.9	8	2.0	11	2.3	4	38	84	6.0	S	0.8	
MARZO	76.9	4.7	11	4.0	2	0.0	0	2.5	2	2.5	7	3.0	29	4.0	10	2.5	16	2.0	4	30	93	6.0	N	0.9	
ABRIL	73.0			4.0	1	1.0	2	3.0	2	2.3	3	2.2	29	2.7	8	2.5	13	1.3	3	38	90	6.0	W	0.6	
MAYO	56.8	6.8	31																						0.5
JUNIO	60.7	3.7	5	0.0	0	0.0	0	0.0	0	1.4	6	2.9	47	2.8	9	2.6	13	3.3	3	22	90	6.0	S	0.8	
JULIO	64.4	3.2	9	0.0	0	0.0	0	0.0	0	3.4	5	3.6	50	3.1	8	2.4	8	0.0	0	30	93	6.0	S	1.0	
AGOSTO	67.6	3.4	21	0.0	0	0.0	0	4.0	1	3.8	10	3.2	50	2.8	11	2.0	5	2.0	1	23	93	8.0	S	1.0	
SEPTIEMBRE	68.9	6.1	5	2.0	3	0.0	0	2.0	1	3.2	6	2.9	41	2.9	16	2.4	8	3.4	6	20	90	6.0	S	1.0	
OCTUBRE	66.2	3.5	24	1.0	1	0.0	0	0.0	0	4.0	5	2.9	56	2.4	8	2.5	9	1.9	8	14	93	8.0	S	1.2	
NOVIEMBRE	66.8	4.0	27	3.0	2	1.0	1	1.0	3	3.9	9	2.7	52	3.8	7	2.3	10	2.5	2	13	90	8.0	SW	1.2	
DICIEMBRE	75.6	4.1	14	4.0	1	2.0	2	2.0	2	3.0	3	3.0	50	3.3	8	2.1	15	2.6	5	14	93	8.0	S	1.6	
VALOR ANUAL	819.8																								1.0

DISTRIBUCION TEMPORAL DE PRECIPITACION 2007



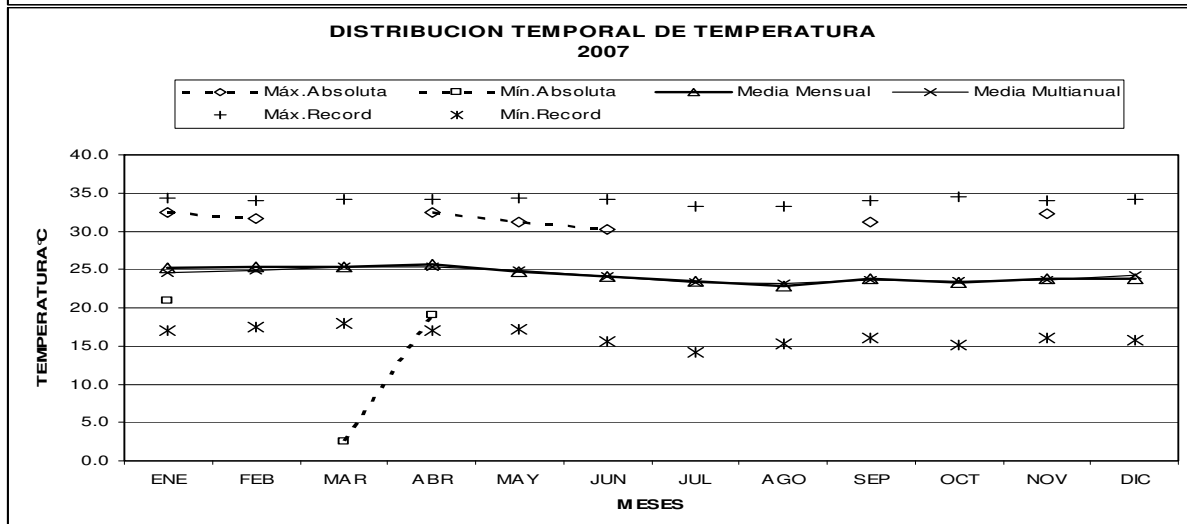
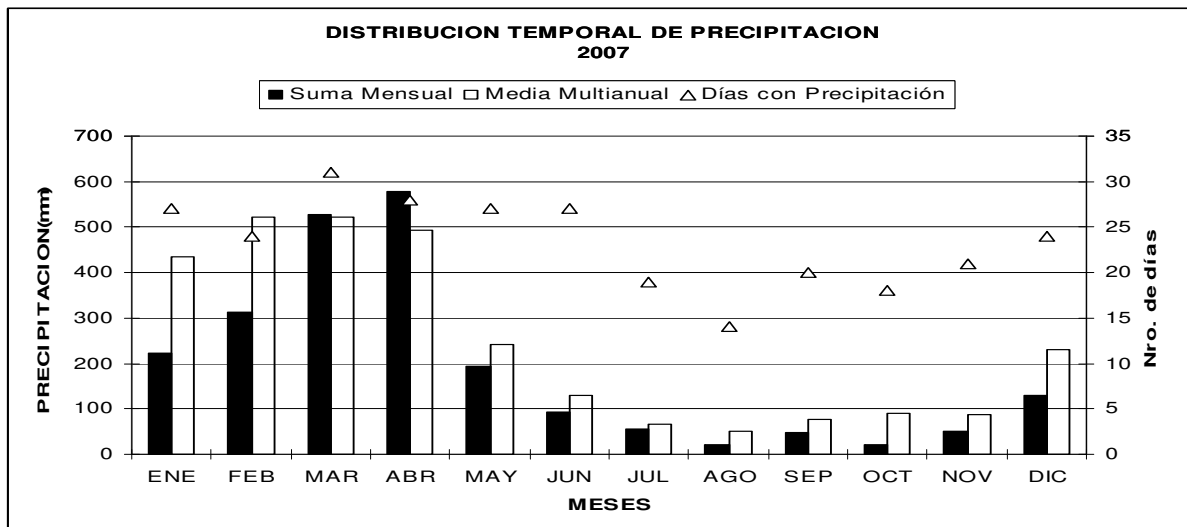
DISTRIBUCION TEMPORAL DE TEMPERATURA 2007



M026 PUERTO ILA INAMHI

MES	HELIOFANIA (Horas)	TEMPERATURA DEL AIRE A LA SOMBRA (°C)						HUMEDAD RELATIVA (%)				PUNTO DE ROCIO (°C)	TENSION DE VAPOR (hPa)	PRECIPITACION(mm)			Número de días con precipitación		
		ABSOLUTAS		M E D I A S				Máxima día	Mínima día	Media	Mensual			Mensual	Máxima en 24hrs	día			
		Máxima	día	Máxima	Mínima	Mensual													
ENERO	48.1	32.5	31	21.0	24	29.0	22.4	25.2	134	26	59	5	88	22.9	28.0	222.4	41.3	17	27
FEBRERO	52.2	31.6	14			29.2	22.3	25.3	98	20	64	27	86	22.7	27.6	311.6	107.9	19	24
MARZO	66.3			2.5	2	29.2	21.4	25.4	98	5	65	23	86	22.7	27.6	528.6	96.3	23	31
ABRIL	79.1	32.5	4	19.0	19	29.8	21.5	25.6	99	11	62	2	86	22.9	28.0	577.8	97.5	30	28
MAYO	39.1	31.2	11			27.9	22.3	24.8					89	22.9	27.9	193.0	23.3	27	27
JUNIO	45.8	30.2	17			27.2	21.4	24.1	98	1	68	17	90	22.5	27.2	93.1	16.9	18	27
JULIO	31.8					26.4	20.7	23.5	98	5	71	6	90	21.7	26.0	55.1	12.0	28	19
AGOSTO	33.7					26.3	19.9	22.9	98	27	63	26	88	20.8	24.6	22.4	7.5	7	14
SEPTIEMBRE	59.5	31.2	24			27.5	20.3	23.8	97	1	64	13	86	21.3	25.3	47.2	20.3	26	20
OCTUBRE	32.7					26.7	20.1	23.3	98	7	58	19	87	20.9	24.8	20.6	4.7	6	18
NOVIEMBRE	45.1	32.3	27			27.4	20.6	23.8	98	6	56	27	86	21.2	25.3	51.7	9.7	24	21
DICIEMBRE	40.3					27.0	20.8	23.8	98	21	63	8	87	21.4	25.6	129.9	35.0	31	24
VALOR ANUAL	573.7					27.8	21.1	24.3					87	22.0	26.5	2253.4	107.9		

MES	EVAPORACION (mm)		NUBOSIDAD MEDIA (Octas)	VELOCIDAD MEDIA Y FRECUENCIAS DE VIENTO																Vel. Mayor Observada (m/s)	VELOCIDAD MEDIA (Km/h)					
	Suma Mensual	Máxima en 24hrs		N (m/s)	NE (m/s)	E (m/s)	SE (m/s)	S (m/s)	SW (m/s)	W (m/s)	NW (m/s)	CALMA	Nro OBS													
	%	%												%	%	%	%	%	%			%	%			
ENERO	71.7	4.6	19	8	2.5	14	2.0	5	2.4	12	2.8	7	2.5	44	2.3	7	3.3	3	0.0	0	9	93	6.0	SE	0.6	
FEBRERO	74.0	6.4	3	8	2.5	12	2.5	8	2.3	10	2.1	8	2.7	42	3.8	5	3.0	1	0.0	0	14	84	6.0	SW	0.5	
MARZO	87.7	9.0	18	8	3.2	5	2.4	8	2.2	7	2.8	22	2.6	26	3.0	11	0.0	0	3.7	3	19	93	6.0	S	0.6	
ABRIL	92.7	6.6	10	8	2.7	22	2.1	13	2.6	18	2.0	6	2.5	23	2.8	7	3.5	2	2.0	1	8	90	6.0	S	0.5	
MAYO	47.6			8																						0.4
JUNIO	52.9	7.5	24	8	0.0	0	0.0	0	2.0	3	0.0	0	2.4	50	2.2	18	2.0	6	2.3	3	20	90	4.0	S	0.6	
JULIO	45.1	3.3	2	7	0.0	0	0.0	0	0.0	0	0.0	0	2.7	41	2.6	31	2.3	4	0.0	0	24	93	6.0	SW	0.6	
AGOSTO	49.9	3.2	15	8	2.5	2	0.0	0	0.0	0	2.0	1	2.6	54	2.9	15	2.7	3	3.5	2	23	93	4.0	NW	0.7	
SEPTIEMBRE	64.1	3.8	3	7	3.0	1	0.0	0	2.0	1	0.0	0	2.3	51	2.4	18	2.5	2	2.0	1	26	90	5.0	S	0.6	
OCTUBRE	55.7	4.8	6	8	0.0	0	0.0	0	0.0	0	3.0	2	2.4	46	2.6	26	3.7	3	0.0	0	23	93	4.0	S	0.6	
NOVIEMBRE	60.7	5.5	9	8	2.8	6	0.0	0	0.0	0	2.0	4	2.3	46	2.6	19	2.7	3	3.0	2	20	90	5.0	SW	0.6	
DICIEMBRE	53.2	4.2	18	8	2.5	4	2.6	5	2.0	2	2.7	3	2.3	37	2.6	13	2.0	3	3.0	3	29	93	5.0	NE	0.5	
VALOR ANUAL	755.3			8																						1.0

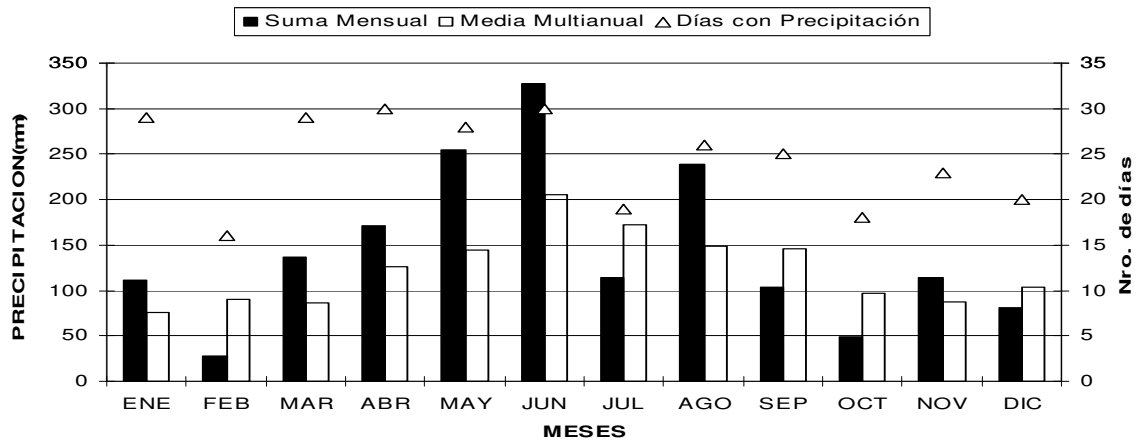


M029 BANNOS INAMHI

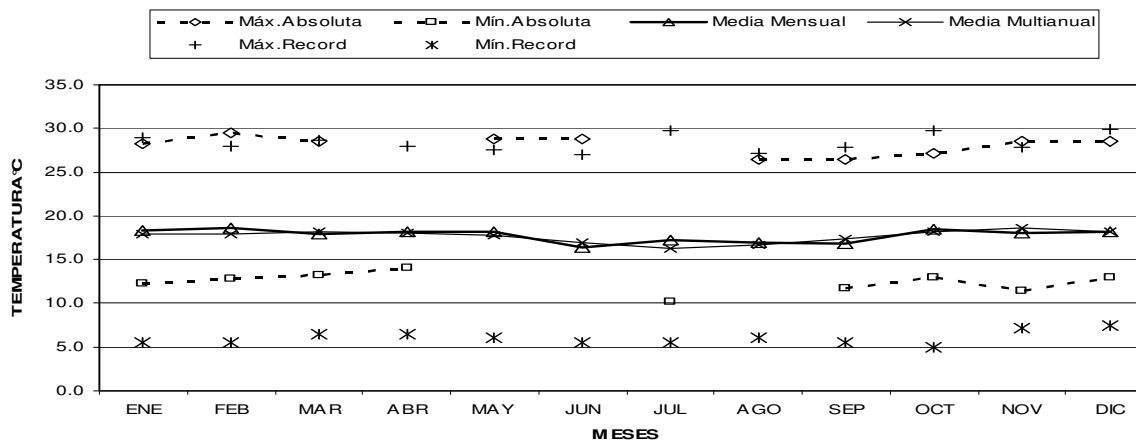
MES	HELIOFANIA (Horas)	TEMPERATURA DEL AIRE A LA SOMBRA (°C)						HUMEDAD RELATIVA (%)				PUNTO DE ROCIO (°C)	TENSION DE VAPOR (hPa)	PRECIPITACION(mm)			Número de días con precipitación		
		ABSOLUTAS		M E D I A S		Máxima día	Mínima día	Máxima día	Mínima día	Media	Mensual			Mensual	Máxima en 24hrs	día			
		Máxima	Mínima	Máxima	Mínima													Mensual	
ENERO		28.2	16	12.2	29	24.6	15.4	18.3	96	3	63	10	88	16.2	18.5	111.4	26.1	26	29
FEBRERO		29.5	17	12.8	8	26.3	14.6	18.6	96	1	59	12	85	16.0	18.4	27.5	4.5	24	16
MARZO		28.5	14	13.2	11	26.0	14.9	17.9	98	22	61	30	87	15.7	17.9	136.8	40.3	28	29
ABRIL				14.0	26	25.5	15.1	18.2	98	9	65	6	89	16.3	18.6	171.6	20.7	24	30
MAYO		28.8	3			26.6	14.9	18.2	98	4	68	24	88	16.2	18.5	255.1	52.1	9	28
JUNIO		28.8	18			23.8	14.1	16.4					90	14.8	16.9	327.4	55.4	6	30
JULIO				10.2	30	23.3	13.5	17.2	98	13	72	30	92	15.8	18.2	113.4	32.0	26	19
AGOSTO		26.5	29			22.9	13.6	16.9	99	3	68	23	92	15.5	17.8	238.1	32.1	30	26
SEPTIEMBRE		26.5	28	11.7	6	23.1	13.5	16.8	98	9	75	17	92	15.4	17.7	103.3	13.0	15	25
OCTUBRE		27.2	11	13.0	1	24.9	14.7	18.5	98	8	77	27	90	16.8	19.3	48.9	11.8	18	18
NOVIEMBRE		28.5	6	11.5	20	24.3	14.8	18.1					90	16.4	18.9	114.6	16.6	2	23
DICIEMBRE		28.5	7	13.0	5	25.3	15.1	18.2					85	15.4	17.6	81.1	13.4	19	20
VALOR ANUAL						24.7	14.5	17.8					89	15.9	18.2	1729.2	55.4		

MES	EVAPORACION (mm)		NUBOSIDAD MEDIA (Octas)	VELOCIDAD MEDIA Y FRECUENCIAS DE VIENTO														Vel. Mayor Observada (m/s)	VELOCIDAD MEDIA (Km/h)							
	Suma Mensual	Máxima en 24hrs		N	NE	E	SE	S	SW	W	NW	CALMA	Nro OBS													
	(m/s)	%		(m/s)	%	(m/s)	%	(m/s)	%	(m/s)	%	(m/s)	%	(m/s)	%	(m/s)	%									
ENERO	86.0	5.4	12	6	6.0	1	5.1	42	5.9	31	7.0	2	0.0	0	4.0	2	0.0	0	0.0	0	22	93	12.0	NE	2.3	
FEBRERO	102.5	6.0	5	6	0.0	0	6.1	39	6.2	27	6.0	5	0.0	0	0.0	0	4.3	7	0.0	0	21	84	16.0	E	3.0	
MARZO	65.6	4.6	13	7	0.0	0	6.2	47	7.6	22	3.3	3	0.0	0	2.0	1	0.0	0	0.0	0	27	93	16.0	E	2.0	
ABRIL	81.8	4.5	4	6	0.0	0	6.4	43	5.9	19	2.0	2	0.0	0	2.0	1	2.0	1	0.0	0	33	90	14.0	NE	2.2	
MAYO	83.0	5.5	16	6	6.0	1	6.3	47	6.0	18	6.0	1	0.0	0	0.0	0	2.0	2	12.0	1	29	93	18.0	E	2.2	
JUNIO	59.8	5.3	14	8																						
JULIO	84.2	5.0	21	6	2.0	1	7.3	51	7.8	11	6.8	5	0.0	0	5.7	7	0.0	0	2.0	1	25	93	18.0	SE		
AGOSTO	66.0	5.0	8	6	3.3	3	6.3	43	6.0	8	5.2	14	0.0	0	4.0	1	3.7	7	0.0	0	25	93	18.0	SE		
SEPTIEMBRE	71.0	5.1	18	6	6.0	2	7.1	37	5.3	10	2.9	13	4.0	1	0.0	0	5.3	3	11.0	2	31	90	18.0	NE		
OCTUBRE	114.7	6.5	26	6	0.0	0	8.8	44	7.0	9	4.0	18	0.0	0	5.0	2	4.4	5	6.0	1	20	93	20.0	E		
NOVIEMBRE	87.6	6.3	14	6																						
DICIEMBRE	90.7	6.0	5	7	0.0	0	7.1	43	6.4	19	4.0	7	0.0	0	2.0	1	4.0	3	8.0	1	26	93	20.0	NE		
VALOR ANUAL	992.9	6.5		6																						

DISTRIBUCION TEMPORAL DE PRECIPITACION 2007



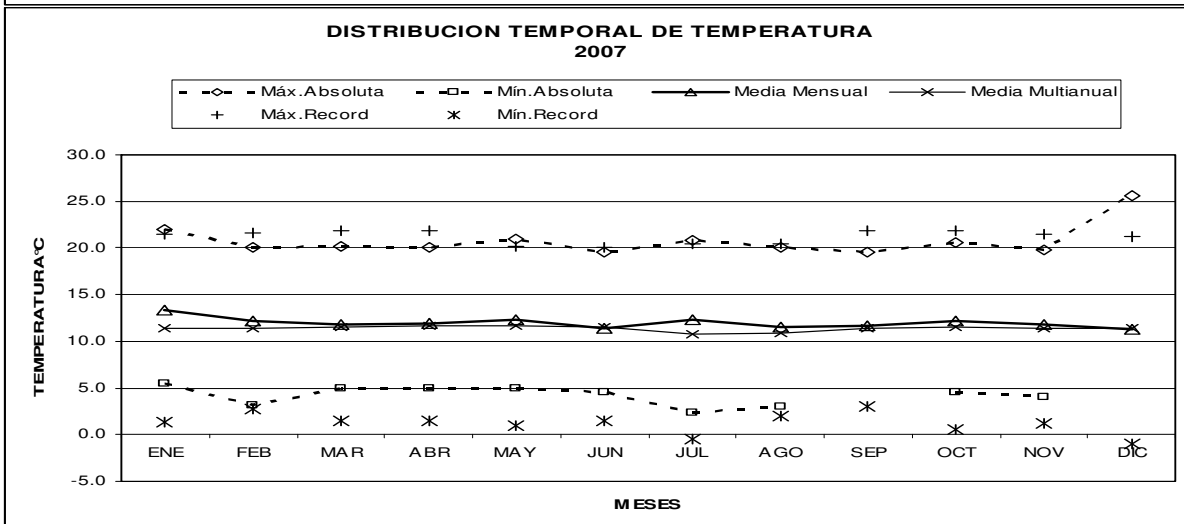
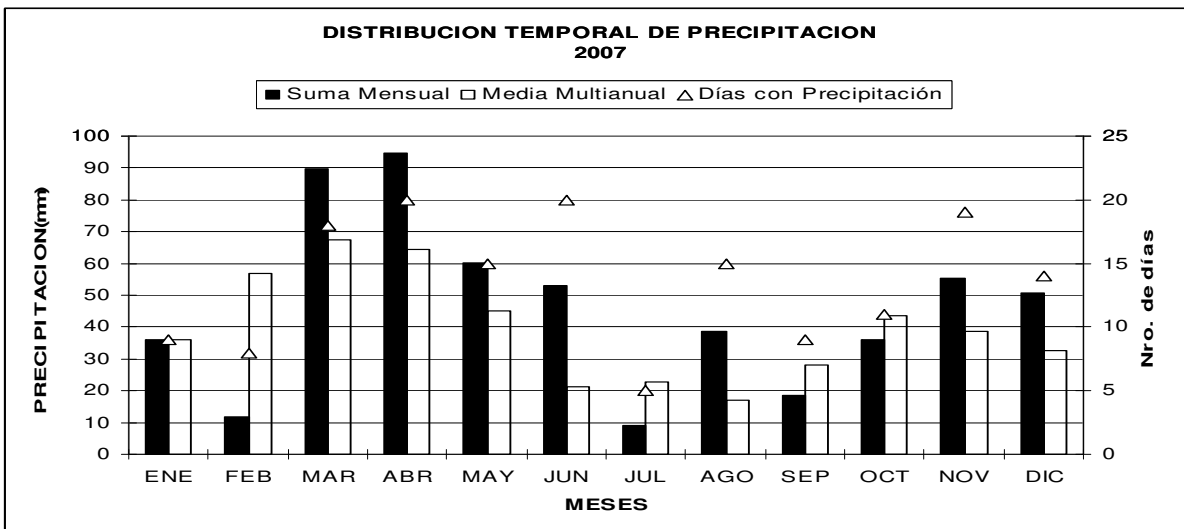
DISTRIBUCION TEMPORAL DE TEMPERATURA 2007



M031 CAÑAR INAMHI

MES	HELIOFANIA (Horas)	TEMPERATURA DEL AIRE A LA SOMBRA (°C)						HUMEDAD RELATIVA (%)				PUNTO DE ROCIO (°C)	TENSION DE VAPOR (hPa)	PRECIPITACION(mm)			Número de días con precipitación		
		ABSOLUTAS		M E D I A S				Máxima día	Mínima día	Media	Mensual			Mensual	Máxima en 24hrs	día			
		Máxima	Mínima	Máxima	Mínima	Mensual													
ENERO	170.5	22.0	16	5.4	29	18.6	9.0	13.3	100	18	40	15	77	8.9	11.5	36.0	9.1	30	9
FEBRERO	169.8	20.0	2	3.2	18	17.2	7.5	12.2	100	9	36	11	81	8.6	11.3	11.9	3.5	8	8
MARZO	132.8	20.2	12	5.0	11	17.6	7.7	11.8	100	5	45	11	86	9.3	11.8	89.7	11.5	28	18
ABRIL	107.4	20.0	3	5.0	4	17.0	8.0	11.9	100	4	50	3	85	9.1	11.6	94.6	17.7	4	20
MAYO	145.2	21.0	5	5.0	29	17.2	8.0	12.3	100	4	36	5	84	9.3	11.8	60.3	10.0	20	15
JUNIO	145.3	19.5	3	4.5	29	15.4	7.6	11.4					81	7.9	10.7	53.0	18.6	14	20
JULIO	234.6	20.8	17	2.4	24	17.5	6.7	12.3	100	16	19	28	71	6.8	10.0	9.2	4.3	24	5
AGOSTO	180.2	20.0	26	3.0	24	16.2	6.6	11.5	100	4	14	26	75	6.7	9.9	38.8	11.8	11	15
SEPTIEMBRE	130.5	19.6	24			15.5	6.7	11.6	100	30	40	9	74	6.7	9.9	18.4	5.4	30	9
OCTUBRE	146.4	20.6	7	4.5	26	17.4	6.8	12.2	100	9	39	6	78	8.1	10.9	35.8	9.3	18	11
NOVIEMBRE	136.7	19.8	27	4.0	7	17.0	6.4	11.8					83	8.7	11.4	55.4	15.4	11	19
DICIEMBRE	144.4	25.6	17			17.1	5.9	11.3					81	7.6	10.7	50.6	11.5	27	14
VALOR ANUAL	1843.8	25.6				17.0	7.2	12.0					79	8.1	11.0	553.7	18.6		

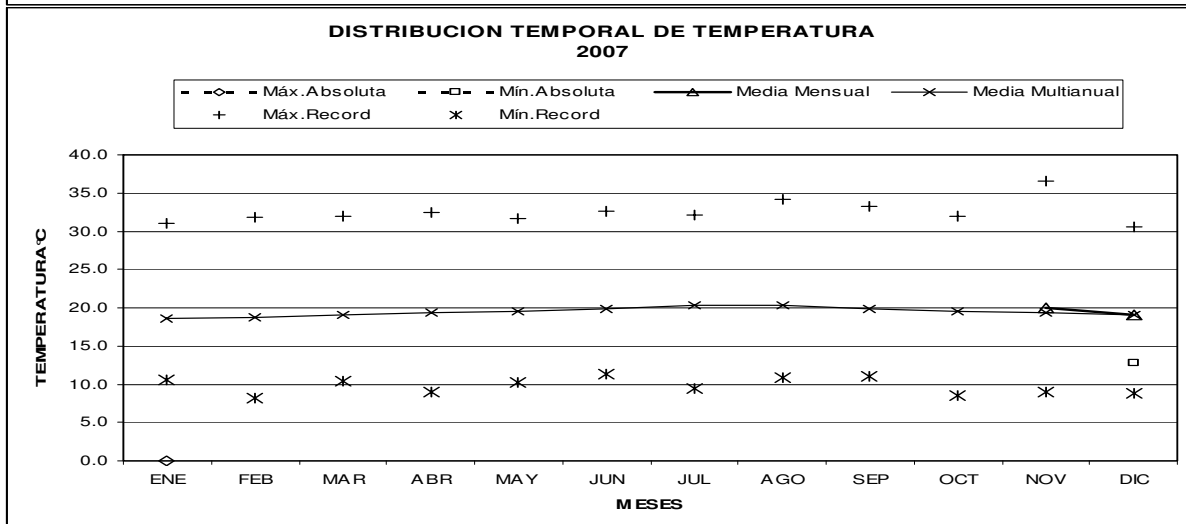
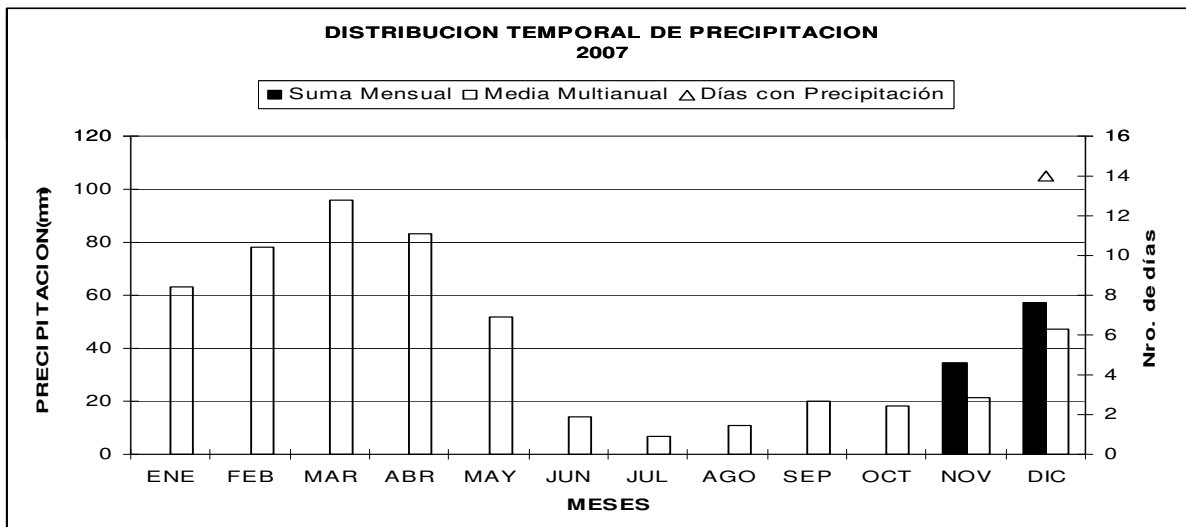
MES	EVAPORACION (mm)		NUBOSIDAD MEDIA (Octas)	VELOCIDAD MEDIA Y FRECUENCIAS DE VIENTO												Vel. Mayor Observada (m/s) DIR	VELOCIDAD MEDIA (Km/h)									
	Suma Mensual	Máxima en 24hrs día		N		NE		E		SE		S		SW				W		NW		CALMA	Nro OBS			
	(m/s)	%		(m/s)	%	(m/s)	%	(m/s)	%	(m/s)	%	(m/s)	%	(m/s)	%			(m/s)	%	(m/s)	%					
ENERO	149.5	12.1	30	6	2.5	7	4.0	1	3.6	22	4.2	16	3.3	25	0.0	0	0.0	0	0.0	0	30	93	6.0	SE	7.5	
FEBRERO	114.9	6.1	24	6	3.2	21	0.0	0	3.9	10	4.4	26	4.0	1	0.0	0	0.0	0	4.0	2	39	84	8.0	N	7.1	
MARZO	132.2	5.9	15	7	2.1	17	0.0	0	2.6	17	3.0	22	2.5	4	0.0	0	0.0	0	0.0	0	40	93	8.0	SE	6.2	
ABRIL	116.8	5.9	24	7	2.4	19	0.0	0	3.0	20	3.1	16	3.0	4	0.0	0	0.0	0	0.0	0	41	90	6.0	E	6.3	
MAYO	125.8	7.2	9	7	2.3	20	0.0	0	3.3	36	2.8	10	3.0	1	0.0	0	0.0	0	0.0	0	33	93	6.0	E	6.6	
JUNIO	121.2	5.9	6	6																						11.3
JULIO	140.2	5.8	23	5	1.9	12	0.0	0	3.5	47	4.1	30	3.8	4	0.0	0	0.0	0	0.0	0	7	93	8.0	SE	10.4	
AGOSTO	127.3	6.0	1	6	2.5	13	0.0	0	3.7	32	4.0	32	3.8	14	0.0	0	0.0	0	0.0	0	9	93	7.0	E	10.4	
SEPTIEMBRE	124.2	6.4	30	6	0.0	0	0.0	0	3.5	31	4.5	27	3.9	26	0.0	0	0.0	0	0.0	0	17	90	8.0	SE	12.0	
OCTUBRE	131.8	5.0	4	6	2.7	36	0.0	0	2.9	9	4.7	10	3.1	14	0.0	0	0.0	0	0.0	0	32	93	7.0	N	5.8	
NOVIEMBRE	126.9	6.0	9	7	2.8	30	0.0	0	3.7	18	3.5	4	2.3	7	0.0	0	0.0	0	0.0	0	41	90	7.0	E	5.8	
DICIEMBRE	117.6	6.2	11	7																						5.1
VALOR ANUAL	1528.4	12.1		6																						8.0



M032 SANTA ISABEL INAMHI INAMHI

MES	HELIOFANIA (Horas)	TEMPERATURA DEL AIRE A LA SOMBRA (°C)					HUMEDAD RELATIVA (%)			PUNTO DE ROCIO (°C)	TENSION DE VAPOR (hPa)	PRECIPITACION(mm)			Número de días con precipitación			
		ABSOLUTAS		M E D I A S			Máxima día	Mínima día	Media			Mensual	Máxima en 24hrs	día				
		Máxima día	Mínima día	Máxima	Mínima	Mensual												
ENERO																		
FEBRERO																		
MARZO																		
ABRIL																		
MAYO																		
JUNIO																		
JULIO																		
AGOSTO																		
SEPTIEMBRE																		
OCTUBRE																		
NOVIEMBRE						26.2	15.9	20.0			76	15.2	17.3	34.6				
DICIEMBRE			12.8	5	24.2	15.3	19.0	98	17	35	8	79	15.0	17.1	57.2	13.1	26	14
VALOR ANUAL																		

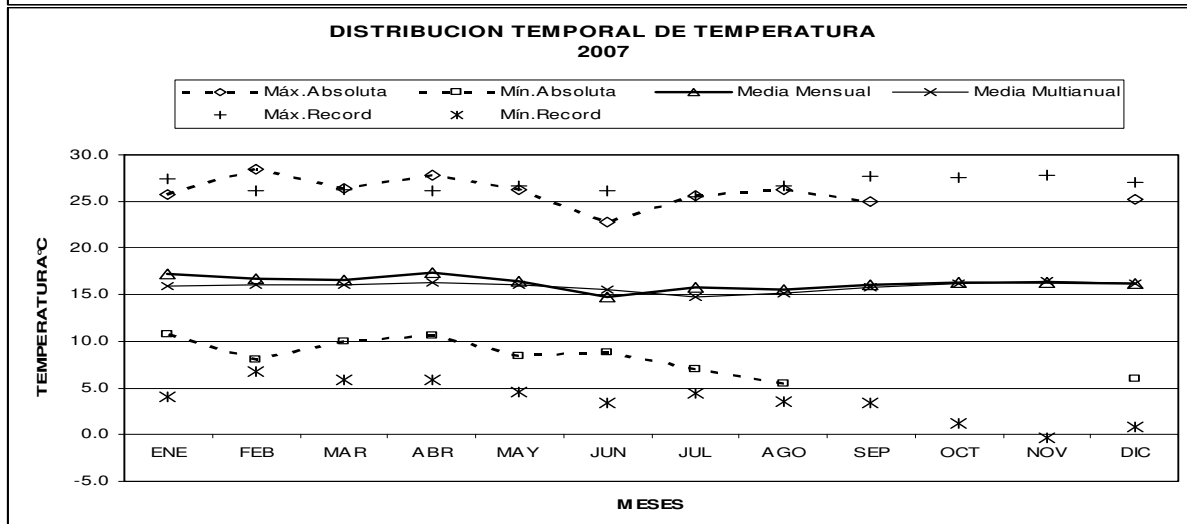
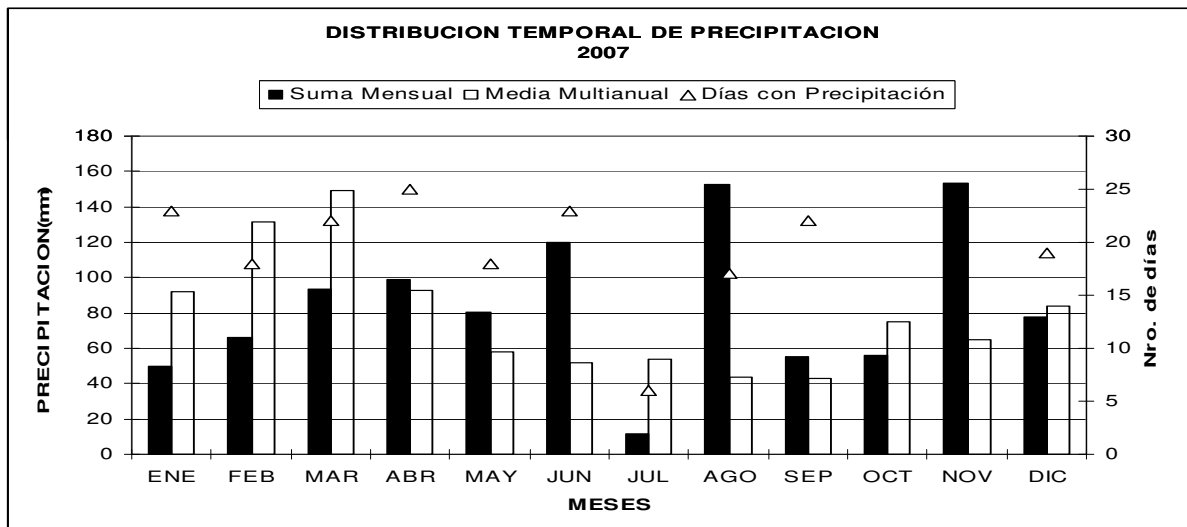
MES	EVAPORACION (mm)		NUBOSIDAD MEDIA (Octas)	VELOCIDAD MEDIA Y FRECUENCIAS DE VIENTO												Vel. Mayor Observada (m/s)	VELOCIDAD MEDIA (Km/h)							
	Suma Mensual	Máxima en 24hrs día		N	NE	E	SE	S	SW	W	NW	CALMA	Nro OBS											
	(m/s)	%		(m/s)	%	(m/s)	%	(m/s)	%	(m/s)	%	(m/s)	%	(m/s)	%									
ENERO																								
FEBRERO																								
MARZO																								
ABRIL																								
MAYO																								
JUNIO																								
JULIO																								
AGOSTO																								
SEPTIEMBRE																								
OCTUBRE																								
NOVIEMBRE			6																					
DICIEMBRE			6	0.0	0	0.0	0	0.0	0	0.0	0	3.8	19	0.0	0	3.0	2	0.0	0	79	93	6.0	S	
VALOR ANUAL																								



M033 LA ARGELIA-LOJA INAMHI

MES	HELIOFANIA (Horas)	TEMPERATURA DEL AIRE A LA SOMBRA (°C)						HUMEDAD RELATIVA (%)				PUNTO DE ROCIO (°C)	TENSION DE VAPOR (hPa)	PRECIPITACION(mm)			Número de días con precipitación		
		ABSOLUTAS		M E D I A S		Máxima día	Mínima día	Máxima día	Mínima día	Media	Mensual			Mensual	Máxima en 24hrs	día			
		Máxima	Mínima	Máxima	Mínima													Mensual	
ENERO	116.0	25.8	19	10.8	6	22.0	13.9	17.2	93	9	45	19	74	12.3	14.3	50.1	14.6	25	23
FEBRERO	105.9	28.4	13	8.0	22	22.1	12.7	16.7						11.8	13.9	66.3	20.6	15	18
MARZO	81.3	26.4	22	10.0	11	22.0	12.9	16.6	99	22	42	21	76	12.1	14.1	93.5	21.2	14	22
ABRIL	113.2	27.8	5	10.6	12	23.2	13.2	17.4						12.4	14.4	99.1	29.0	24	25
MAYO	112.7	26.2	27	8.4	29	22.1	12.4	16.4						12.3	14.3	80.7	25.3	18	18
JUNIO	98.4	22.8	6	8.8	2	19.1	11.8	14.7	96	2	51	6	81	11.2	13.3	120.0	23.6	15	23
JULIO	167.9	25.6	22	7.0	22	21.7	11.7	15.8	95	22	39	22	74	10.8	13.0	11.3	5.1	14	6
AGOSTO	149.1	26.2	24	5.5	7	20.5	11.8	15.5	98	13	42	24	75	10.8	13.0	152.4	37.6	12	17
SEPTIEMBRE	117.6	25.0	22			20.4	12.9	16.0	94	18	47	22	74	11.3	13.4	55.0	9.9	11	22
OCTUBRE	101.1					22.9	11.0	16.3						11.2	13.4	55.7			
NOVIEMBRE	113.2					21.4	12.7	16.3						12.0	14.0	153.3			
DICIEMBRE	153.9	25.2	6	6.0	6	22.0	11.8	16.2	95	5	36	5	74	11.2	13.4	77.6	22.2	14	19
VALOR ANUAL	1430.3					21.6	12.4	16.3						11.6	13.7	1015.0			

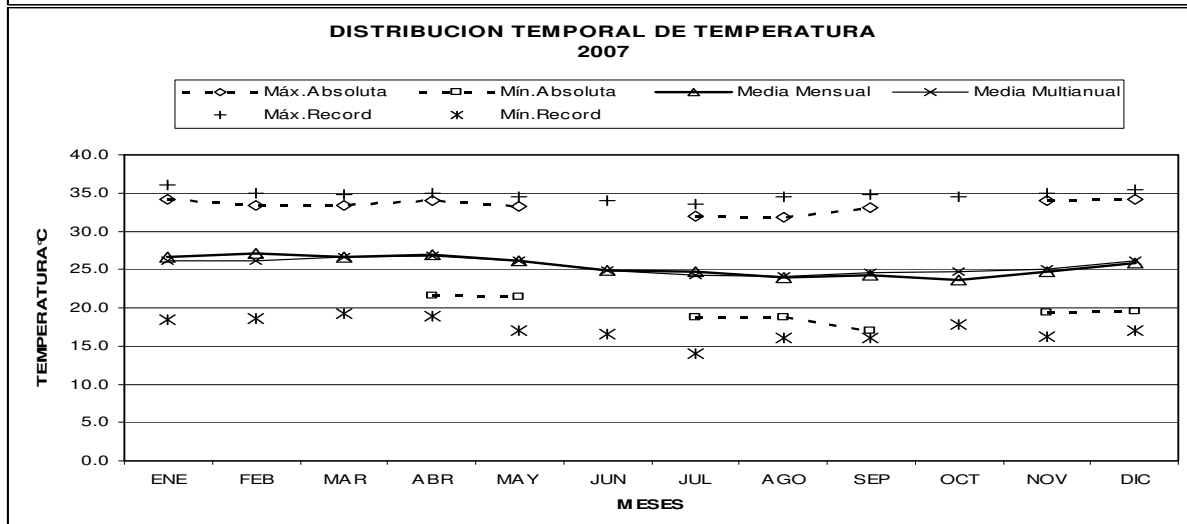
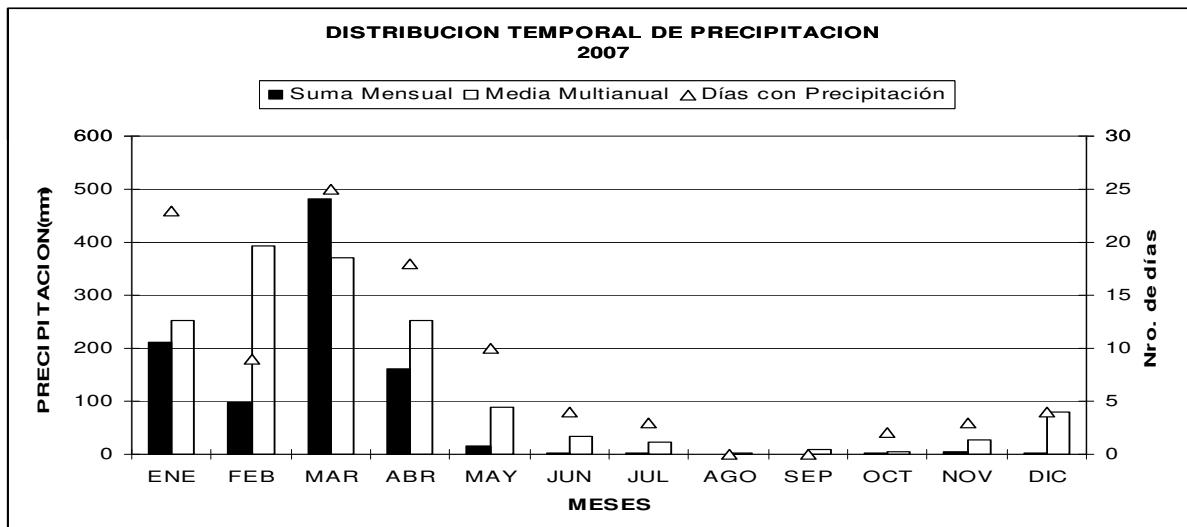
MES	EVAPORACION (mm)		NUBOSIDAD MEDIA (Octas)	VELOCIDAD MEDIA Y FRECUENCIAS DE VIENTO																Vel. Mayor Observada (m/s) DIR	VELOCIDAD MEDIA (Km/h)					
	Suma Mensual	Máxima en 24hrs		N	NE	E	SE	S	SW	W	NW	CALMA	Nro OBS													
	(m/s)	(m/s)												(m/s)	(m/s)	(m/s)	(m/s)	(m/s)	(m/s)			(m/s)	(m/s)	(m/s)	(m/s)	
ENERO	88.9	6.4	30	5	4.0	8	6.0	1	4.0	1	3.6	5	2.3	3	3.5	17	5.0	4	4.8	19	41	93	8.0	NW	1.9	
FEBRERO	102.0			5																						1.9
MARZO	100.5	6.5	21	5	3.6	5	3.0	2	2.0	1	2.0	2	2.8	11	3.4	8	3.0	1	3.2	15	55	93	8.0	SW	1.4	
ABRIL	101.2	6.1	11	5	2.4	6	3.0	1	0.0	0	3.6	10	3.9	8	3.2	14	0.0	0	2.6	9	52	90	12.0	S	1.4	
MAYO	102.1			5																						1.2
JUNIO	58.4	4.1	22	6	5.0	19	4.3	10	0.0	0	3.9	8	4.2	14	4.9	13	3.4	6	7.0	8	22	90	12.0	NW	2.3	
JULIO	124.3	7.4	22	4	7.0	30	8.2	13	4.0	1	5.5	2	11.7	7	5.0	5	0.0	0	6.8	4	38	93	16.0	NE	3.2	
AGOSTO	98.2	7.3	8	5	4.2	18	2.4	12	6.0	2	4.9	8	4.1	10	3.4	17	2.5	2	4.4	10	22	93	12.0	N	2.5	
SEPTIEMBRE	79.9	5.7	18	5	4.2	34	3.1	10	0.0	0	3.7	11	3.7	13	4.1	9	0.0	0	5.0	8	14	90	10.0	N	3.1	
OCTUBRE	93.4			5																						1.8
NOVIEMBRE				6																						1.4
DICIEMBRE	104.5	7.8	6	5	2.8	37	0.0	0	0.0	0	0.0	0	3.0	4	2.7	3	2.0	1	3.3	9	46	93	8.0	N	1.1	
VALOR ANUAL				5																						2.0



M037 MILAGRO(INGENIO VALDEZ) INAMHI

MES	HELIOFANIA (Horas)	TEMPERATURA DEL AIRE A LA SOMBRA (°C)					HUMEDAD RELATIVA (%)				PUNTO DE ROCIO (°C)	TENSION DE VAPOR (hPa)	PRECIPITACION(mm)		Número de días con precipitación		
		ABSOLUTAS		M E D I A S			Máxima día	Mínima día	Media	Mensual			Suma	Máxima en 24hrs día			
		Máxima día	Mínima día	Máxima	Mínima	Mensual											
ENERO	60.7	34.2	4	30.6	23.4	26.6			82	23.0	28.0	211.1	43.6	9	23		
FEBRERO	101.5	33.4	21	31.3	23.5	27.1			78	22.6	27.5	97.5	25.3	16	9		
MARZO	80.5	33.4	1	31.1	23.0	26.6	98	8	53	1	81	23.0	28.0	481.6	100.9	11	25
ABRIL	102.1	34.0	4	31.3	23.4	27.0	98	9	52	7	80	23.0	28.0	162.0	100.2	20	18
MAYO	54.7	33.2	11	29.8	22.8	26.2	98	29	57	9	80	22.2	26.8	15.9	5.5	24	10
JUNIO	39.9			28.6	21.5	24.9			83			21.6	25.8	3.0	1.7	1	4
JULIO	68.4	32.0	13	29.0	20.7	24.7	97	28	59	14	81	21.0	24.9	1.2	1.0	28	3
AGOSTO	63.2	31.8	29	28.4	20.0	23.9	97	30	58	27	79	19.9	23.3	0.0	0.0	1	0
SEPTIEMBRE	83.7	33.1	24	29.5	19.1	24.2	95	3	56	13	79	20.1	23.6	0.0	0.0	1	0
OCTUBRE	47.0			28.0	19.9	23.6	98	26	50	29	80	19.8	23.2	2.9	2.8	9	2
NOVIEMBRE	64.1	34.0	22	29.2	21.0	24.8	100	24	44	22	79	20.7	24.4	5.1	4.0	22	3
DICIEMBRE	91.5	34.2	26	30.2	21.8	25.8	96	20	44	10	72	20.0	23.4	3.0	1.4	13	4
VALOR ANUAL	857.3			29.8	21.7	25.5			79			21.4	25.6	983.3	100.9		

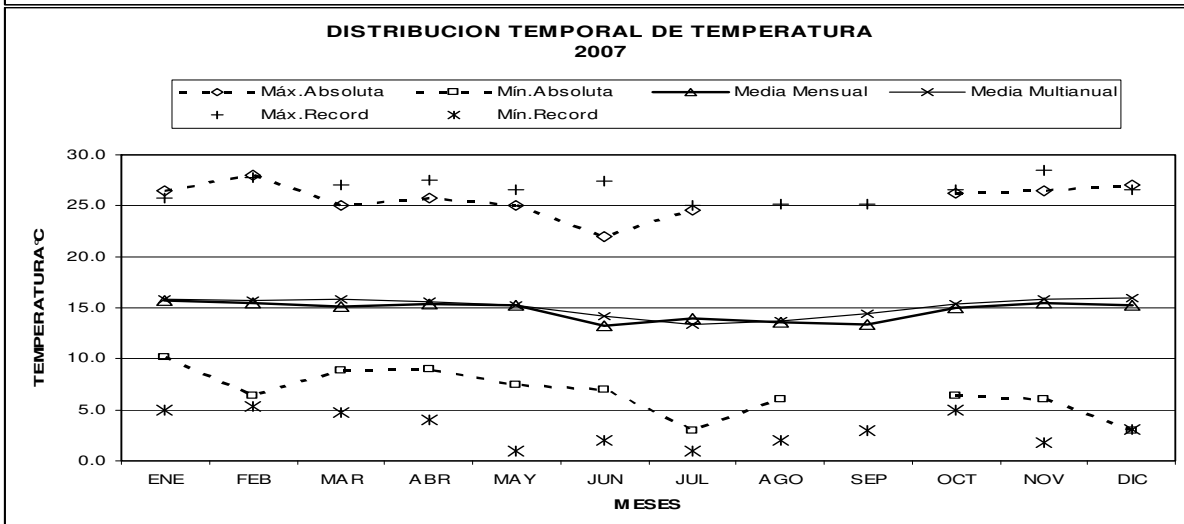
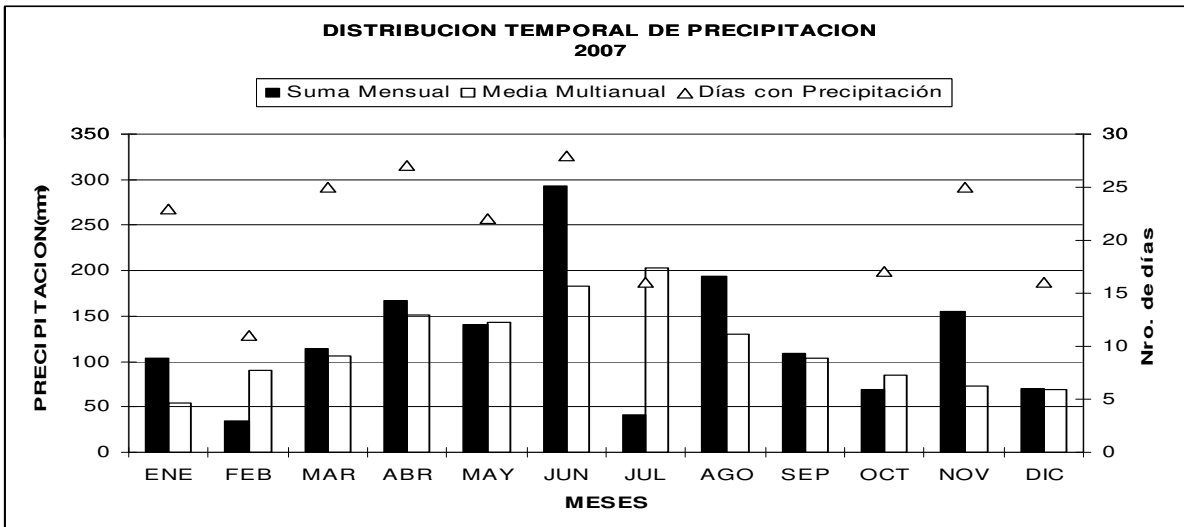
MES	EVAPORACION (mm)		NUBOSIDAD MEDIA (Octas)	VELOCIDAD MEDIA Y FRECUENCIAS DE VIENTO														Vel. Mayor Observada (m/s)	VELOCIDAD MEDIA (Km/h)							
	Suma	Máxima en 24hrs día		N	NE	E	SE	S	SW	W	NW	CALMA	Nro OBS													
	Mensual			(m/s)	%	(m/s)	%	(m/s)	%	(m/s)	%	(m/s)		%	(m/s)	%	(m/s)			%						
ENERO	147.5	51.1	9	7	1.0	3	1.0	7	1.1	12	1.3	20	1.0	11	1.2	23	1.3	7	1.2	7	12	93	4.0	SE	4.4	
FEBRERO	112.5	7.1	27	7	1.0	6	1.5	2	1.0	4	2.3	18	1.0	6	1.2	17	1.0	12	1.0	11	25	84	20.0	SE	2.6	
MARZO	73.8	6.5	30	7	1.0	3	1.0	3	1.2	7	1.2	16	1.0	8	1.2	18	1.0	13	1.2	10	23	93	4.0	SW	2.8	
ABRIL	122.1	7.0	22	6	1.7	3	1.2	7	1.0	3	1.1	10	1.0	2	1.3	18	1.1	13	1.3	8	36	90	3.0	NW	2.5	
MAYO	89.6	5.4	19	6	1.0	1	1.0	2	1.0	3	1.1	10	1.0	7	1.2	32	1.0	8	1.3	4	33	93	2.0	SW	2.6	
JUNIO	66.4			7																						3.6
JULIO	91.6			6	0.0	0	0.0	0	0.0	0	1.0	8	1.3	22	1.3	51	1.2	5	0.0	0	15	93	3.0	SW	4.1	
AGOSTO	100.5	5.5	24	7	0.0	0	1.0	1	0.0	0	1.6	11	1.1	16	1.5	59	1.0	3	0.0	0	10	93	4.0	SW	4.9	
SEPTIEMBRE	119.2	6.7	11	6	0.0	0	0.0	0	0.0	0	1.3	9	1.1	19	1.9	60	1.8	4	0.0	0	8	90	5.0	SW	5.7	
OCTUBRE	107.2	6.5	6	7																						5.8
NOVIEMBRE	122.8	8.0	27	7	0.0	0	1.0	1	0.0	0	1.6	8	1.4	9	1.8	76	0.0	0	1.0	2	4	90	6.0	SW	5.7	
DICIEMBRE	127.2	7.6	18	7	0.0	0	1.0	1	1.0	1	1.2	11	1.6	15	1.6	47	1.0	5	1.3	3	16	93	4.0	SW	5.0	
VALOR ANUAL	1280.4			7																						4.0



M045 PALMAS-AZUAY INAMHI

MES	HELIOFANIA (Horas)	TEMPERATURA DEL AIRE A LA SOMBRA (°C)						HUMEDAD RELATIVA (%)				PUNTO DE ROCIO (°C)	TENSION DE VAPOR (hPa)	PRECIPITACION(mm)			Número de días con precipitación		
		ABSOLUTAS		M E D I A S				Máxima día	Mínima día	Media	Mensual			Mensual	Máxima en 24hrs	día			
		Máxima	Mínima	Máxima	Mínima	Mensual													
ENERO		26.4	30	10.2	29	22.7	12.0	15.7	100	19	60	16	86	13.4	15.4	103.6	23.0	25	23
FEBRERO		28.0	17	6.4	19	23.1	10.2	15.5	98	2	51	20	83	12.4	14.5	34.9	13.0	25	11
MARZO		25.0	21	8.8	12	22.1	11.2	15.1	98	4	54	22	87	12.8	14.8	114.0	16.5	23	25
ABRIL		25.8	3	9.0	26	22.5	11.7	15.4	100	16	53	3	89	13.5	15.5	167.4	34.0	15	27
MAYO		25.0	27	7.5	26	22.3	11.2	15.2	100	9	56	26	86	12.8	14.8	140.3	39.5	3	22
JUNIO		22.0	3	7.0	28	17.9	10.3	13.2	100	8	51	28	90	11.4	13.6	292.5	54.1	14	28
JULIO		24.6	19	3.0	3	21.8	9.2	13.9	98	5	49	24	82	10.6	12.9	40.8	7.2	20	16
AGOSTO				6.0	23	20.5	9.3	13.6	100	9	48	1	83	10.6	12.8	193.0			
SEPTIEMBRE						19.5	9.4	13.3					86	10.9	13.1	109.1			
OCTUBRE		26.2	14	6.4	7	22.9	10.2	15.0	98	16	54	28	82	11.8	13.9	69.2	28.4	18	17
NOVIEMBRE		26.5	1	6.0	27	23.0	11.1	15.5	98	5	54	13	84	12.5	14.6	155.4	31.1	9	25
DICIEMBRE		27.0	2	3.0	5	22.8	10.3	15.2	100	31	40	3	82	11.8	13.9	70.3	13.8	12	16
VALOR ANUAL						21.8	10.5	14.7					85	12.0	14.2	1490.5			

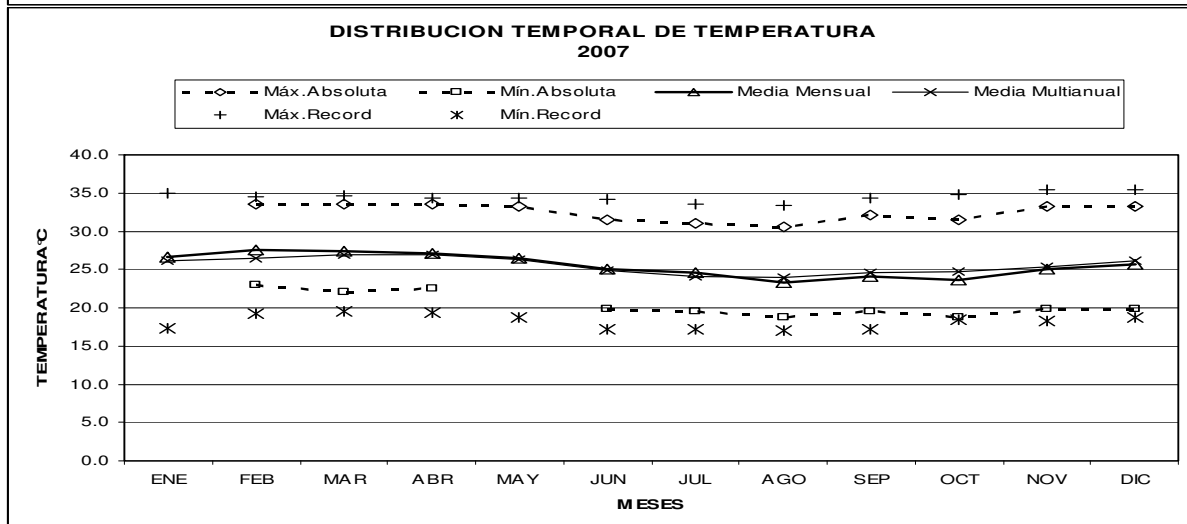
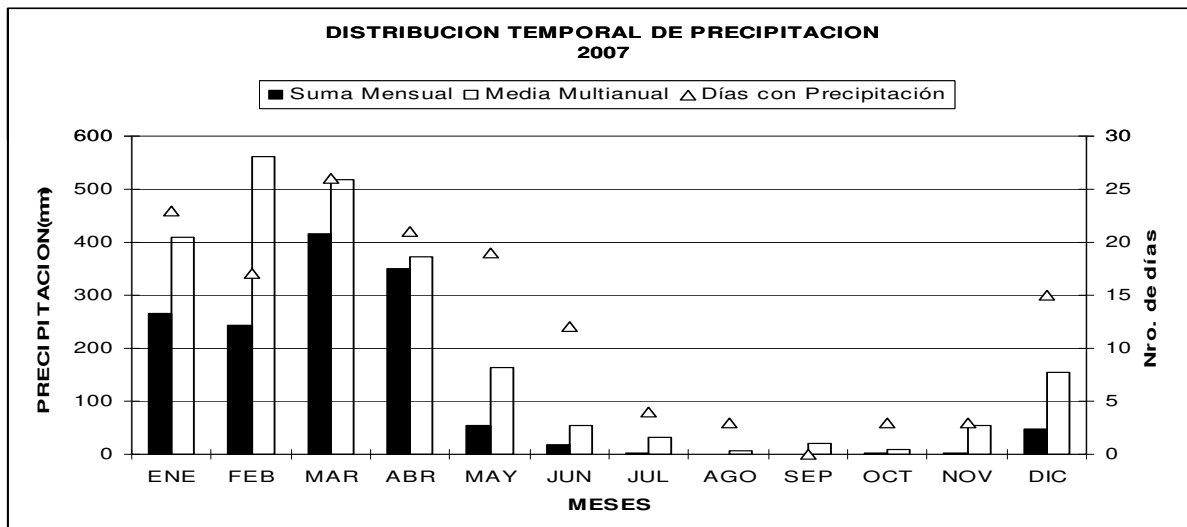
MES	EVAPORACION (mm)		NUBOSIDAD MEDIA (Octas)	VELOCIDAD MEDIA Y FRECUENCIAS DE VIENTO																Vel. Mayor Observada (m/s) DIR	VELOCIDAD MEDIA (Km/h)			
	Suma Mensual	Máxima en 24hrs día		N	NE	E	SE	S	SW	W	NW	CALMA	Nro OBS											
	(m/s)	%		(m/s)	%	(m/s)	%	(m/s)	%	(m/s)	%	(m/s)	%	(m/s)	%	(m/s)	%							
ENERO			7	3.2	32	2.2	10	4.4	17	0.0	0	2.0	1	0.0	0	0.0	0	0.0	0	40	93	10.0	E	2.2
FEBRERO			7	4.1	18	2.4	12	4.9	18	0.0	0	3.2	6	0.0	0	0.0	0	0.0	0	46	84	10.0	E	2.1
MARZO			7	3.1	23	2.5	12	4.7	11	0.0	0	2.3	3	0.0	0	0.0	0	0.0	0	52	93	10.0	E	1.9
ABRIL			7	3.1	34	2.0	8	3.9	8	0.0	0	0.0	0	0.0	0	0.0	0	0.0	0	50	90	8.0	E	1.7
MAYO			7	2.9	30	2.1	18	4.6	8	0.0	0	2.0	1	0.0	0	0.0	0	0.0	0	43	93	6.0	E	1.8
JUNIO			8	2.9	22	2.3	12	3.5	18	0.0	0	2.0	1	0.0	0	0.0	0	0.0	0	47	90	10.0	E	1.6
JULIO			7	3.3	19	3.0	24	5.2	16	0.0	0	3.0	2	0.0	0	0.0	0	0.0	0	39	93	10.0	E	2.1
AGOSTO			7	3.0	22	3.1	15	5.0	22	0.0	0	2.0	1	0.0	0	0.0	0	0.0	0	41	93	10.0	E	2.0
SEPTIEMBRE			7																					1.6
OCTUBRE			7	3.3	26	2.6	11	3.3	15	0.0	0	0.0	0	0.0	0	0.0	0	0.0	0	48	93	8.0	N	2.0
NOVIEMBRE			7	2.9	24	3.3	13	3.8	13	0.0	0	2.0	2	0.0	0	0.0	0	0.0	0	47	90	8.0	E	1.8
DICIEMBRE			7	2.5	32	2.0	13	3.7	8	0.0	0	2.2	5	0.0	0	0.0	0	0.0	0	42	93	6.0	N	1.7
VALOR ANUAL			7																					2.0



M051 BABAHOYO-UTB INAMHI

MES	HELIOFANIA (Horas)	TEMPERATURA DEL AIRE A LA SOMBRA (°C)						HUMEDAD RELATIVA (%)				PUNTO DE ROCIO (°C)	TENSION DE VAPOR (hPa)	PRECIPITACION(mm)			Número de días con precipitación
		ABSOLUTAS		M E D I A S				Máxima día	Mínima día	Media	Mensual			Mensual	Máxima en 24hrs	día	
		Máxima	Mínima	Máxima	Mínima	Mensual											
ENERO	68.1	30.4	23.4	26.6	80	22.7	27.5	264.9	86.5	9	23						
FEBRERO	99.3	31.1	24.0	27.5	97	22.7	27.6	243.9	71.1	7	17						
MARZO	110.1	31.1	23.7	27.4	98	22.8	27.7	415.8	79.2	18	26						
ABRIL	98.2	31.2	23.9	27.1	98	22.7	27.5	349.2	81.4	22	21						
MAYO	46.4	29.7	23.3	26.4	97	22.3	26.9	53.8	15.7	11	19						
JUNIO	28.9	28.2	22.0	25.1	98	21.9	26.2	17.8	5.4	3	12						
JULIO	57.6	28.5	21.2	24.6	96	21.1	25.1	1.2	0.8	28	4						
AGOSTO	49.4	27.8	20.2	23.3	95	19.8	23.1	0.4	0.2	24	3						
SEPTIEMBRE	55.2	28.8	20.3	24.1	98	19.8	23.1	0.0	0.0	1	0						
OCTUBRE	31.6	28.2	20.4	23.7	96	19.6	22.8	3.3	2.2	9	3						
NOVIEMBRE	48.9	29.2	21.2	25.0	96	19.6	22.8	2.0	1.2	22	3						
DICIEMBRE	63.8	29.8	21.6	25.6	95	19.8	23.0	47.3	35.6	16	15						
VALOR ANUAL	757.5	29.5	22.1	25.5	78	21.2	25.3	1399.6	86.5								

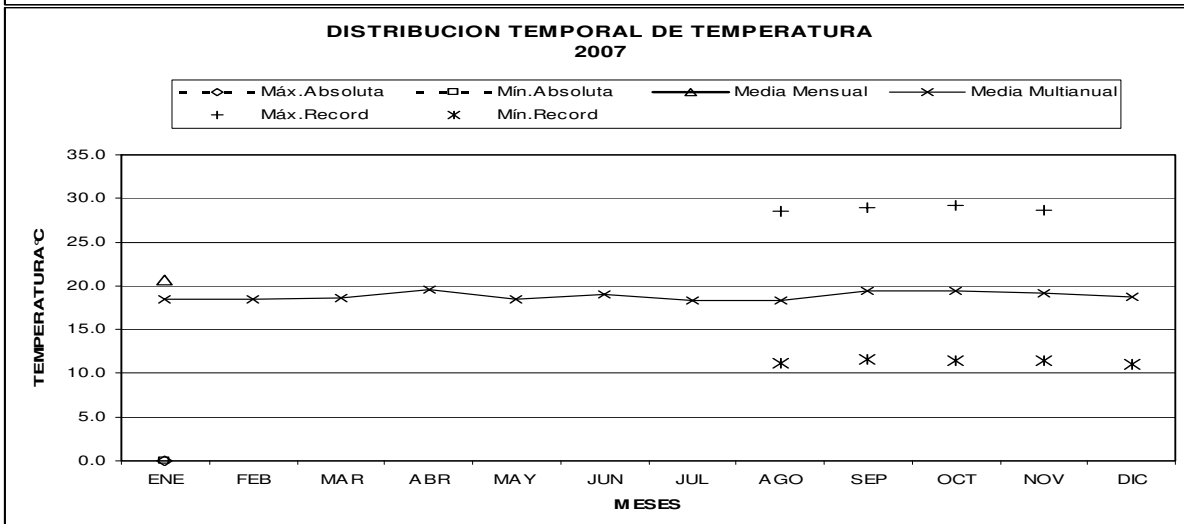
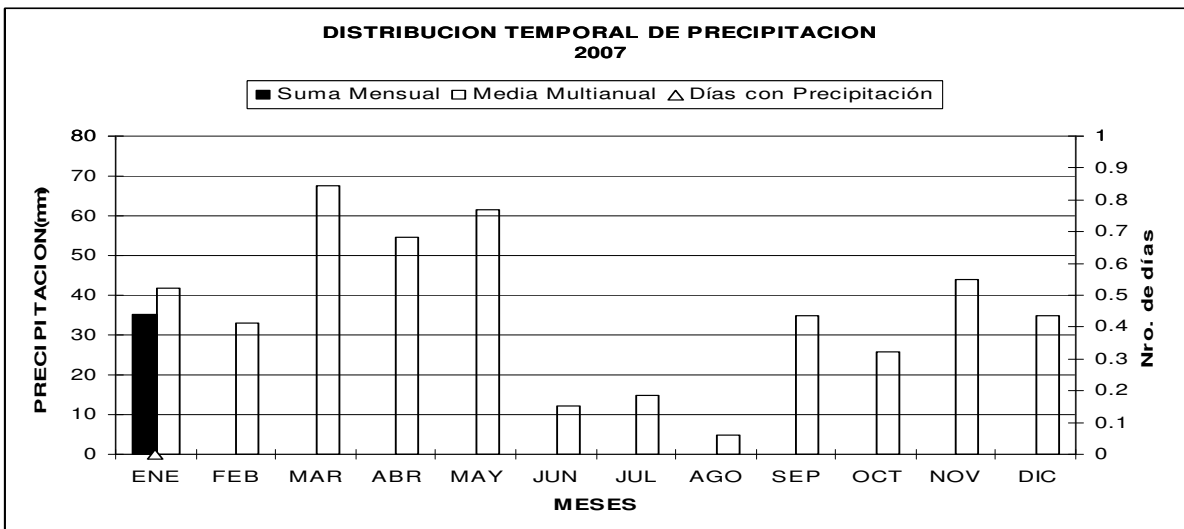
MES	EVAPORACION (mm)		NUBOSIDAD MEDIA (Octas)	VELOCIDAD MEDIA Y FRECUENCIAS DE VIENTO														Vel. Mayor Observada (m/s) DIR	VELOCIDAD MEDIA (Km/h)					
	Suma	Máxima en 24hrs		N	NE	E	SE	S	SW	W	NW	CALMA	Nro OBS											
	Mensual													(m/s)	%	(m/s)	%			(m/s)	%	(m/s)	%	(m/s)
ENERO	96.3		8	0.0	0	1.0	5	1.0	5	1.0	29	1.0	14	1.1	26	1.0	7	1.3	14	0	84	2.0	NW	
FEBRERO	113.8	7.5	21	7	1.0	1	1.0	3	1.0	8	1.1	30	1.0	8	1.0	37	1.0	4	1.3	10	0	93	3.0	SE
MARZO	115.3	7.7	30	7	0.0	0	1.0	2	1.0	6	1.0	32	1.0	9	1.0	29	1.0	8	1.2	13	1	90	3.0	NW
ABRIL	86.8		8	8	0.0	0	1.0	5	1.0	10	1.0	36	1.1	12	1.1	24	1.0	8	1.0	7	0	93	2.0	SW
MAYO	71.5	4.2	17	8	1.0	1	0.0	0	1.0	6	1.0	24	1.0	9	1.1	49	1.0	7	1.0	4	0	90	2.0	SW
JUNIO	92.0	5.5	13	8	0.0	0	0.0	0	1.0	7	1.1	29	1.1	25	1.2	33	1.0	4	1.0	1	1	93	3.0	SE
AGOSTO	88.8	5.4	24	8	0.0	0	1.0	2	1.0	7	1.1	30	1.1	22	1.0	34	1.0	4	1.0	1	0	93	2.0	S
SEPTIEMBRE	110.2	6.2	13	8	0.0	0	1.0	1	1.0	3	1.2	20	1.1	28	1.1	37	1.0	7	0.0	0	4	90	3.0	SW
OCTUBRE	98.2	6.0	19	8	0.0	0	1.0	7	1.0	4	1.0	22	1.1	19	1.1	37	1.0	5	1.0	1	5	93	2.0	SW
NOVIEMBRE	113.0	8.7	27	8	0.0	0	0.0	0	1.0	6	1.0	32	1.0	26	1.0	27	1.0	7	0.0	0	3	90	2.0	S
DICIEMBRE	121.6		7	7	0.0	0	1.0	2	1.0	5	1.0	33	1.0	17	1.0	30	1.0	3	1.0	7	2	93	2.0	SE
VALOR ANUAL	1230.4		8																					



M086 SAN VICENTE DE PUSIR INAMHI

MES	HELIOFANIA (Horas)	TEMPERATURA DEL AIRE A LA SOMBRA (°C)					HUMEDAD RELATIVA (%)			PUNTO DE ROCIO (°C)	TENSION DE VAPOR (hPa)	PRECIPITACION(mm)		Número de días con precipitación	
		ABSOLUTAS		M E D I A S			Máxima día	Mínima día	Media			Mensual	Máxima en 24hrs		día
		Máxima día	Mínima día	Máxima	Mínima	Mensual									
ENERO				28.7	12.5	20.7			71	14.6	16.8	35.3			
FEBRERO															
MARZO															
ABRIL															
MAYO															
JUNIO															
JULIO															
AGOSTO															
SEPTIEMBRE															
OCTUBRE															
NOVIEMBRE															
DICIEMBRE															
VALOR ANUAL															

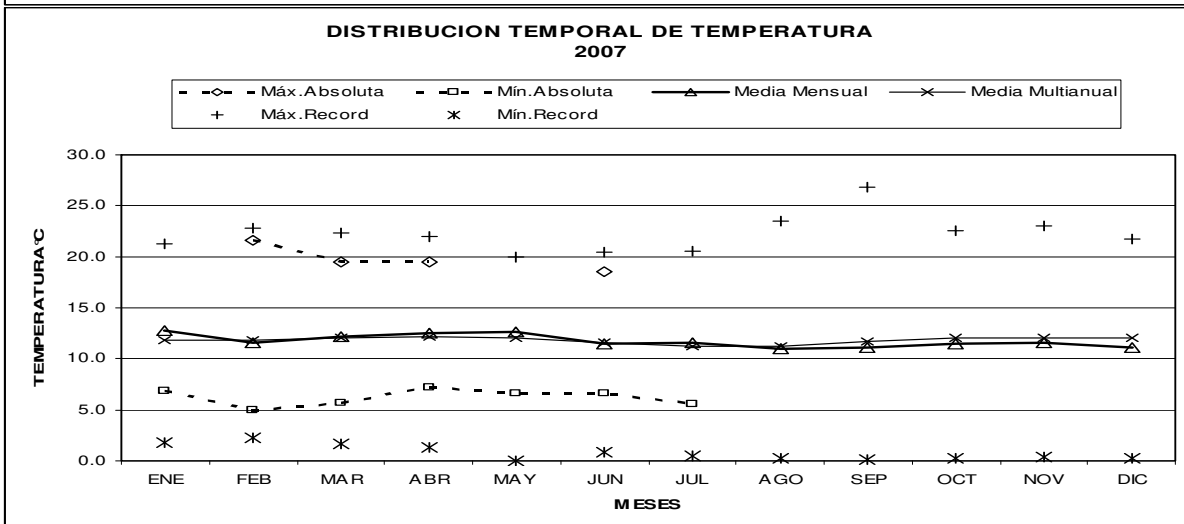
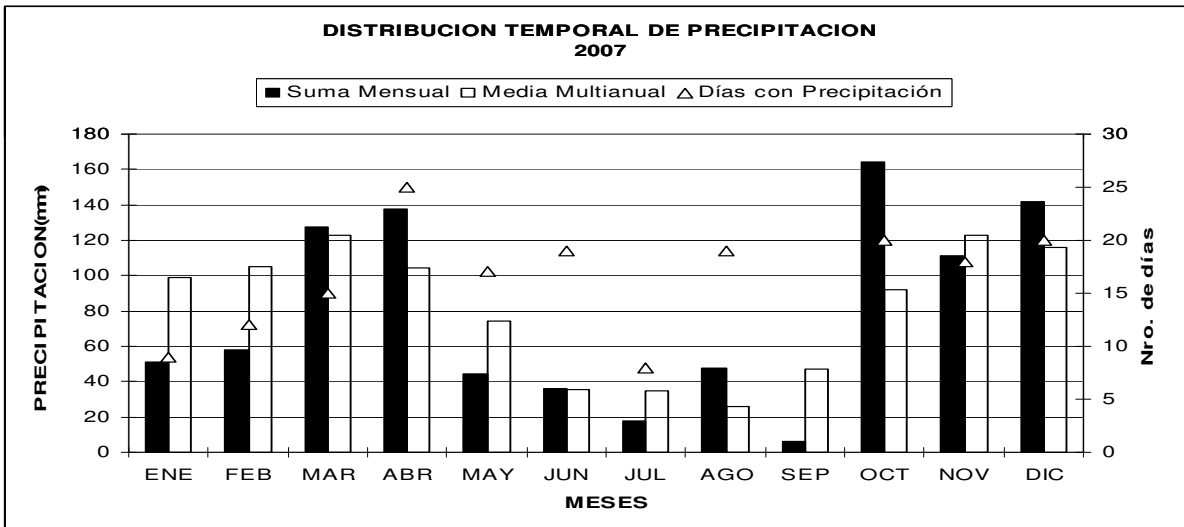
MES	EVAPORACION (mm)		NUBOSIDAD MEDIA (Octas)	VELOCIDAD MEDIA Y FRECUENCIAS DE VIENTO											Vel. Mayor Observada (m/s) DIR	VELOCIDAD MEDIA (Km/h)
	Suma Mensual	Máxima en 24hrs día		N	NE	E	SE	S	SW	W	NW	CALMA	Nro OBS			
	(m/s)	%		(m/s)	%	(m/s)	%	(m/s)	%	(m/s)	%	(m/s)	%	(m/s)		
ENERO			4													
FEBRERO																
MARZO																
ABRIL																
MAYO																
JUNIO																
JULIO																
AGOSTO																
SEPTIEMBRE																
OCTUBRE																
NOVIEMBRE																
DICIEMBRE																
VALOR ANUAL																1.5



M102 EL ANGEL INAMHI

MES	HELIOFANIA (Horas)	TEMPERATURA DEL AIRE A LA SOMBRA (°C)						HUMEDAD RELATIVA (%)				PUNTO DE ROCIO (°C)	TENSION DE VAPOR (hPa)	PRECIPITACION(mm)			Número de días con precipitación		
		ABSOLUTAS		M E D I A S				Máxima día	Mínima día	Media	Mensual			Mensual	Máxima en 24hrs	día			
		Máxima	Mínima	Máxima	Mínima	Mensual													
ENERO		6.8	29	17.2	9.0	12.7	100	7	68	13	90	11.1	13.3	50.9	22.9	25	9		
FEBRERO		21.6	8	5.0	21	17.1	7.5	11.6				91	10.2	12.7	58.1	15.9	15	12	
MARZO		19.5	21	5.7	29	16.8	8.6	12.2				93	11.0	13.3	127.5	27.3	23	15	
ABRIL		19.5	22	7.2	11	17.0	9.0	12.5	100	6	55	5	93	11.3	13.5	137.5	17.7	24	25
MAYO				6.6	28	17.1	9.1	12.6	100	18	78	14	92	11.4	13.6	44.4	10.5	31	17
JUNIO		18.5	3	6.6	29	15.3	8.7	11.4				90	9.9	12.2	36.1	6.3	1	19	
JULIO				5.6	21	16.2	7.6	11.6	97	5	77	26	89	9.9	12.3	17.8	9.4	26	8
AGOSTO				15.5		7.7		11.0				88	9.0	11.6	48.0	15.2	29	19	
SEPTIEMBRE				15.5				11.1				78	7.3	10.4	6.2				
OCTUBRE				16.6				11.4	100	14	41	5	84	8.7	11.3	164.1	26.1	13	20
NOVIEMBRE				16.2				11.6	100	10	67	8	86	9.2	11.7	111.4	17.0	29	18
DICIEMBRE				15.6				11.1				90	9.4	11.9	141.8	21.6	19	20	
VALOR ANUAL				16.3				11.7				88	9.9	12.3	943.8				

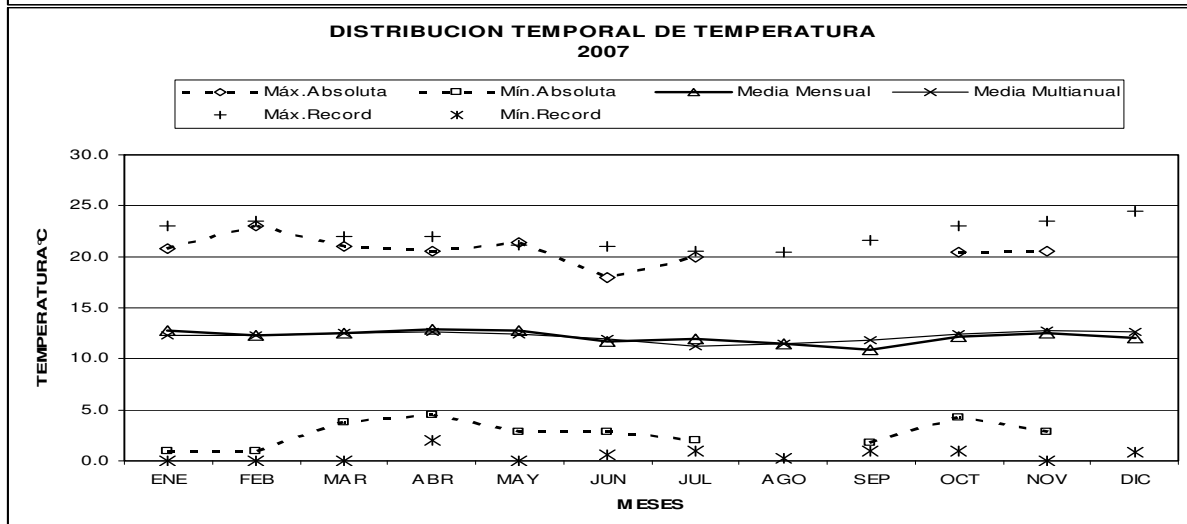
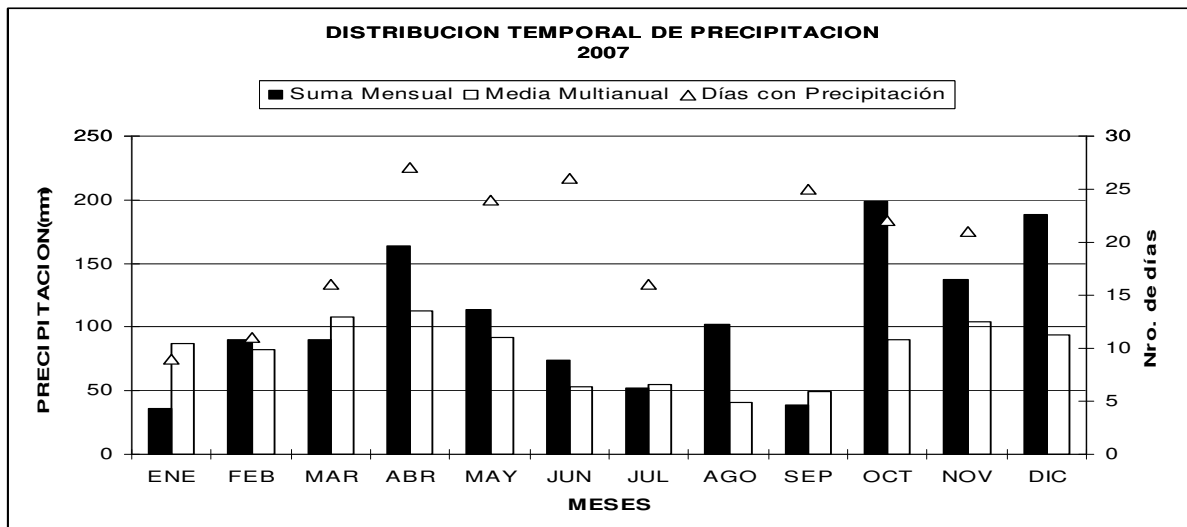
MES	EVAPORACION (mm)		NUBOSIDAD MEDIA (Octas)	VELOCIDAD MEDIA Y FRECUENCIAS DE VIENTO																Vel. Mayor Observada (m/s)	VELOCIDAD MEDIA (Km/h)			
	Suma Mensual	Máxima en 24hrs día		N	NE	E	SE	S	SW	W	NW	CALMA	Nro OBS											
	(m/s)	%		(m/s)	%	(m/s)	%	(m/s)	%	(m/s)	%	(m/s)	%	(m/s)	%	(m/s)	%							
ENERO			4	3.8	7	5.4	25	7.0	10	5.8	5	4.5	2	3.1	19	1.7	7	2.7	18	8	93	12.0	E	
FEBRERO			4																					
MARZO			4																					
ABRIL			4	4.0	7	4.6	10	5.6	6	3.7	11	1.7	3	2.7	16	1.7	11	2.2	29	8	90	6.0	E	
MAYO			4	4.5	2	5.6	12	7.0	7	4.4	9	0.0	0	2.7	27	2.1	10	2.7	27	8	93	12.0	NE	
JUNIO			4																					
JULIO			3	6.0	8	8.7	27	7.7	8	5.0	7	0.0	0	2.4	8	2.3	10	4.0	34	0	93	18.0	E	
AGOSTO			3																					
SEPTIEMBRE			4																					
OCTUBRE			4	2.8	10	6.6	5	6.0	4	3.3	3	2.0	1	3.2	25	2.5	7	3.5	27	18	93	14.0	NE	
NOVIEMBRE			4	3.7	12	6.4	14	3.3	4	3.9	12	2.7	3	3.5	14	2.2	7	3.3	14	18	90	10.0	SE	
DICIEMBRE			4																					
VALOR ANUAL			4																					



M103 SAN GABRIEL INAMHI

MES	HELIOFANIA (Horas)	TEMPERATURA DEL AIRE A LA SOMBRA (°C)						HUMEDAD RELATIVA (%)				PUNTO DE ROCIO (°C)	TENSION DE VAPOR (hPa)	PRECIPITACION(mm)			Número de días con precipitación		
		ABSOLUTAS		M E D I A S				Máxima día	Mínima día	Media	Mensual			Mensual	Máxima en				
		Máxima	Mínima	Máxima	Mínima	Mensual	24hrs								día				
ENERO	138.2	20.8	17	1.0	29	17.9	6.6	12.7	100	11	55	29	81	9.2	11.7	36.0	11.7	26	9
FEBRERO	158.6	23.0	7	1.0	5	18.4	5.1	12.3						7.8	10.7	90.3	24.5	14	11
MARZO	89.0	21.0	15	3.8	30	17.7	7.1	12.5	100	9	47	14	82	9.4	11.8	89.8	23.3	23	16
ABRIL	97.9	20.6	11	4.5	18	17.8	7.4	12.9	99	4	52	22	82	9.7	12.0	163.8	30.1	24	27
MAYO	125.9	21.4	22	2.8	28	17.7	7.5	12.7	99	30	50	22	83	9.6	12.0	113.2	16.3	29	24
JUNIO	94.2	18.0	3	2.8	29	15.6	7.6	11.7	99	1	54	3	84	9.0	11.5	73.7	15.4	1	26
JULIO	189.4	20.0	24	2.0	28	17.0	6.3	11.9	99	24	52	30	79	8.2	10.9	52.1	20.4	26	16
AGOSTO	100.6					15.6	6.8	11.5						8.2	10.9	102.5			
SEPTIEMBRE	91.5			1.8	21	15.3	6.7	10.9	99	21	42	23	83	7.9	10.7	39.2	5.7	4	25
OCTUBRE	141.0	20.4	6	4.2	24	18.0	7.5	12.2	100	12	48	5	83	9.1	11.6	198.7	30.0	19	22
NOVIEMBRE	123.5	20.6	2	2.8	27	17.8	7.8	12.5	99	1	47	13	83	9.5	11.9	137.2	20.7	30	21
DICIEMBRE	113.8					17.2	7.1	12.0						9.1	11.6	188.5			
VALOR ANUAL	1463.6					17.2	7.0	12.2						8.9	11.4	1285.0			

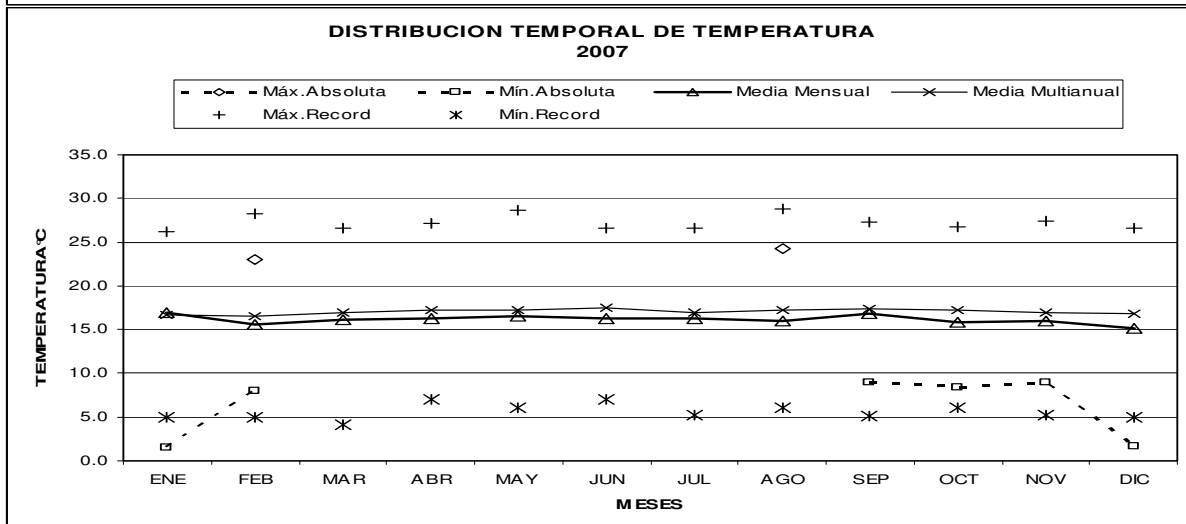
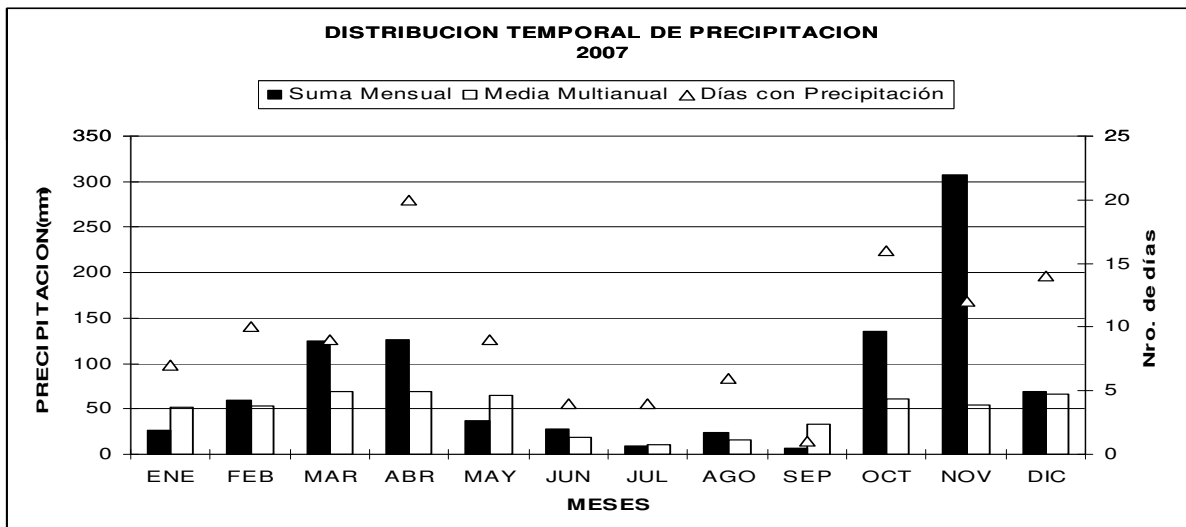
MES	EVAPORACION (mm)		NUBOSIDAD MEDIA (Octas)	VELOCIDAD MEDIA Y FRECUENCIAS DE VIENTO																Vel. Mayor Observada (m/s)	VELOCIDAD MEDIA (Km/h)					
	Suma Mensual	Máxima en 24hrs día		N		NE		E		SE		S		SW		W		NW				CALMA	Nro OBS			
	(m/s)	%		(m/s)	%	(m/s)	%	(m/s)	%	(m/s)	%	(m/s)	%	(m/s)	%	(m/s)	%	(m/s)	%			(m/s)	%			
ENERO	95.5	5.0	14	6	1.2	10	1.2	19	0.0	0	3.0	12	1.6	18	1.8	11	1.5	4	1.1	8	18	93	5.0	SE	3.0	
FEBRERO	84.8	5.0	4	6																						3.4
MARZO	87.0	6.1	28	7	1.3	7	1.6	26	0.0	0	1.9	15	1.3	11	1.5	12	1.0	3	1.3	7	20	93	6.0	NE	2.7	
ABRIL	76.3	4.1	22	7	1.4	6	1.2	10	0.0	0	2.3	20	1.4	16	1.6	16	1.3	3	1.0	8	22	90	5.0	SE	2.4	
MAYO	75.7	4.0	5	7	1.1	11	1.0	10	0.0	0	2.1	22	1.3	17	1.7	11	1.2	5	1.0	7	18	93	4.0	SE	2.5	
JUNIO	63.7	4.0	23	7	1.3	9	1.3	17	1.0	1	2.6	17	1.4	11	1.4	12	1.3	4	1.5	12	17	90	5.0	SE	3.0	
JULIO	100.1	13.1	22	6	1.1	11	1.3	16	1.0	2	2.7	14	2.2	14	2.3	10	1.7	3	1.5	11	19	93	6.0	SE	3.5	
AGOSTO	72.5			7																						3.2
SEPTIEMBRE	69.2	3.5	22	7	1.3	14	1.3	17	2.0	2	3.2	16	1.5	9	1.3	13	1.0	4	1.0	9	16	90	6.0	SE	3.2	
OCTUBRE	87.7	5.0	5	7	1.5	7	1.1	9	1.0	2	2.0	19	1.4	18	1.8	15	0.0	0	1.7	10	20	93	6.0	SE	2.5	
NOVIEMBRE	83.7	4.2	3	7	1.4	11	1.2	7	1.5	2	3.1	10	1.3	18	1.7	17	1.0	3	1.2	12	20	90	5.0	SW	2.6	
DICIEMBRE	76.8			7																						2.9
VALOR ANUAL	973.0			7																						3.0



M104 MIRA-FAO GRANJA LA PORTADA INAMHI

MES	HELIOFANIA (Horas)	TEMPERATURA DEL AIRE A LA SOMBRA (°C)						HUMEDAD RELATIVA (%)				PUNTO DE ROCIO (°C)	TENSION DE VAPOR (hPa)	PRECIPITACION(mm)		Número de días con precipitación		
		ABSOLUTAS		M E D I A S		Máxima día	Mínima día	Media	Máxima día	Mínima día	Media			Mensual	Máxima en 24hrs		día	
		Máxima	Mínima	Máxima	Mínima													Mensual
ENERO		1.5	13	23.4	10.0	16.9	99	17	35	8	74	11.9	14.2	26.2	20.2	18	7	
FEBRERO	23.0	15	8.0	5	20.5	10.8	15.6	98	4	38	21	93	14.3	16.5	59.5	16.0	16	10
MARZO					21.7		16.1	98	22	53	31	85	13.5	15.8	125.2	40.6	15	9
ABRIL					21.6		16.2	98	10	58	24	91	14.8	17.0	126.3	20.0	8	20
MAYO					21.7		16.5					91	14.9	17.2	36.9	9.4	17	9
JUNIO					21.0		16.2					90	14.6	16.7	28.1	17.5	1	4
JULIO					21.7		16.2	98	8	71	24	89	14.4	16.8	9.4	5.0	26	4
AGOSTO	24.2	27			21.3	11.7	16.0	100	15	70	14	89	14.2	16.4	24.3	9.5	29	6
SEPTIEMBRE			9.0	24	21.9	11.4	16.8	98	9	37	5	86	14.4	16.6	6.0	6.0	3	1
OCTUBRE			8.4	20	20.9	11.2	15.8					91	14.3	16.5	135.1	29.9	13	16
NOVIEMBRE			9.0	12	20.9	11.3	16.0					91	14.5	16.7	307.3	104.2	25	12
DICIEMBRE			1.6	13	20.2	10.4	15.2					92	13.9	16.1	68.7	14.7	20	14
VALOR ANUAL					21.4		16.1					88	14.1	16.4	953.0	104.2		

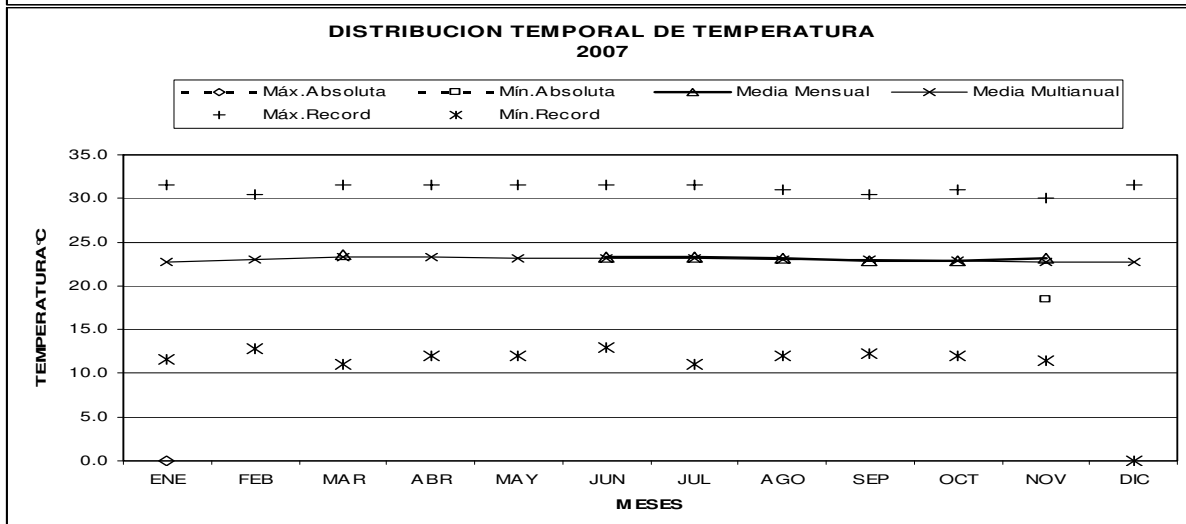
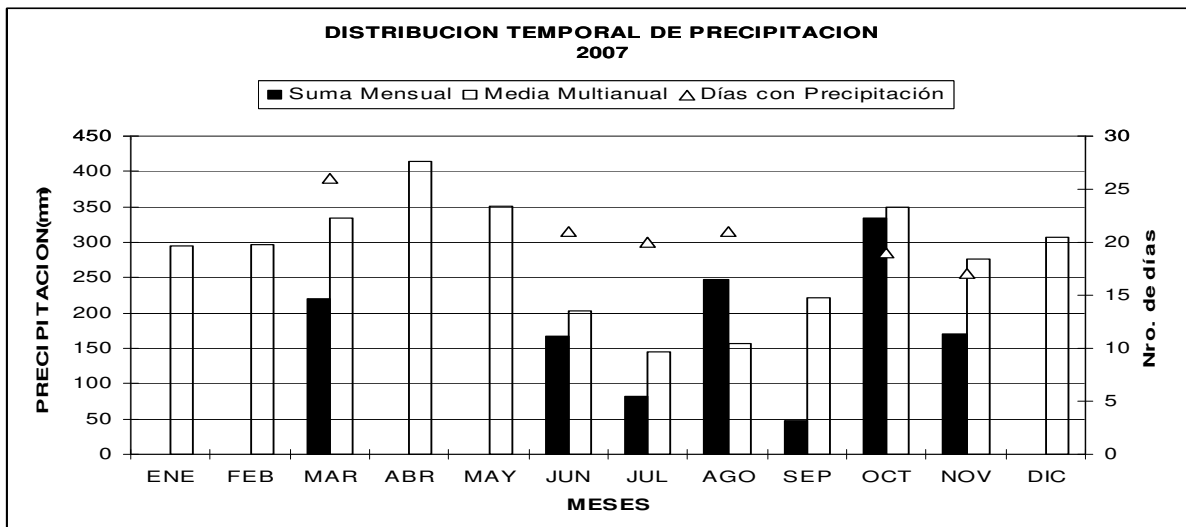
MES	EVAPORACION (mm)		NUBOSIDAD MEDIA (Octas)	VELOCIDAD MEDIA Y FRECUENCIAS DE VIENTO												Vel. Mayor Observada (m/s)	VELOCIDAD MEDIA (Km/h)							
	Suma Mensual	Máxima en 24hrs		N	NE	E	SE	S	SW	W	NW	CALMA	Nro OBS											
	(m/s)	%		(m/s)	%	(m/s)	%	(m/s)	%	(m/s)	%	(m/s)	%	(m/s)	%			(m/s)	%					
ENERO			6	3.2	36	3.2	13	4.0	7	0.0	0	6.0	2	0.0	0	4.0	1	3.3	7	36	93	9.0	N	
FEBRERO	105.6	11.7	17	5	0.0	0	4.5	18	0.0	0	0.0	0	0.0	0	0.0	0	5.8	42	41	84	9.0	NW		
MARZO	108.2	5.5	9	5	0.0	0	5.9	19	0.0	0	0.0	0	0.0	0	0.0	0	5.9	30	51	93	20.0	NW		
ABRIL	104.7	5.5	14	6	0.0	0	8.0	1	0.0	0	0.0	0	0.0	0	0.0	0	5.6	26	73	90	8.0	NE		
MAYO	107.3	6.3	15	5	0.0	0	0.0	0	0.0	0	0.0	0	0.0	0	7.0	2	5.9	33	65	93	10.0	NW		
JUNIO	118.4			5	0.0	0	0.0	0	0.0	0	8.0	1	0.0	0	0.0	0	6.8	58	41	90	14.0	NW		
JULIO	157.9	7.0	2	4	0.0	0	0.0	0	0.0	0	3.0	2	0.0	0	0.0	0	6.7	62	36	93	10.0	NW		
AGOSTO	137.3	8.0	1	5	0.0	0	4.0	1	0.0	0	5.3	3	0.0	0	0.0	0	5.0	2	6.2	50	44	93	8.0	NW
SEPTIEMBRE	164.5			4	0.0	0	6.3	8	0.0	0	0.0	0	0.0	0	0.0	0	6.0	67	26	90	8.0	NW		
OCTUBRE	144.3			5	0.0	0	6.3	17	0.0	0	8.0	1	0.0	0	0.0	0	6.3	12	70	93	8.0	NW		
NOVIEMBRE	110.7			5	0.0	0	6.2	26	0.0	0	6.7	3	0.0	0	0.0	0	5.7	16	56	90	8.0	NE		
DICIEMBRE	102.4			5	0.0	0	5.3	26	0.0	0	0.0	0	0.0	0	0.0	0	6.1	20	54	93	8.0	NE		
VALOR ANUAL				5	0.3	3	4.1	11	0.3	1	2.6	1	0.5	0	0.0	0	1.3	0	5.9	35	49	20.0	NW	



M106 LITA INAMHI

MES	HELIOFANIA (Horas)	TEMPERATURA DEL AIRE A LA SOMBRA (°C)					HUMEDAD RELATIVA (%)			PUNTO DE ROCIO (°C)	TENSION DE VAPOR (hPa)	PRECIPITACION(mm)			Número de días con precipitación		
		ABSOLUTAS		M E D I A S			Máxima día	Mínima día	Media			Suma Mensual	Máxima en 24hrs día	día			
		Máxima día	Mínima día	Máxima	Mínima	Mensual											
ENERO																	
FEBRERO																	
MARZO					20.4	23.5			88	21.4	25.5	220.0	58.9	16	26		
ABRIL																	
MAYO																	
JUNIO					20.2	23.3			89	21.3	25.4	166.2	57.3	23	21		
JULIO					20.2	23.3	98	22	65	8	88	21.1	25.0	82.2	23.6	23	20
AGOSTO						23.1				87	20.7	24.5	247.9	66.5	15	21	
SEPTIEMBRE					25.9	19.9				88	20.9	24.7	48.5				
OCTUBRE						19.6				88	20.7	24.4	334.1	58.2	12	19	
NOVIEMBRE			18.4	14		19.5				86	20.7	24.5	170.2	56.3	24	17	
DICIEMBRE																	
VALOR ANUAL																	

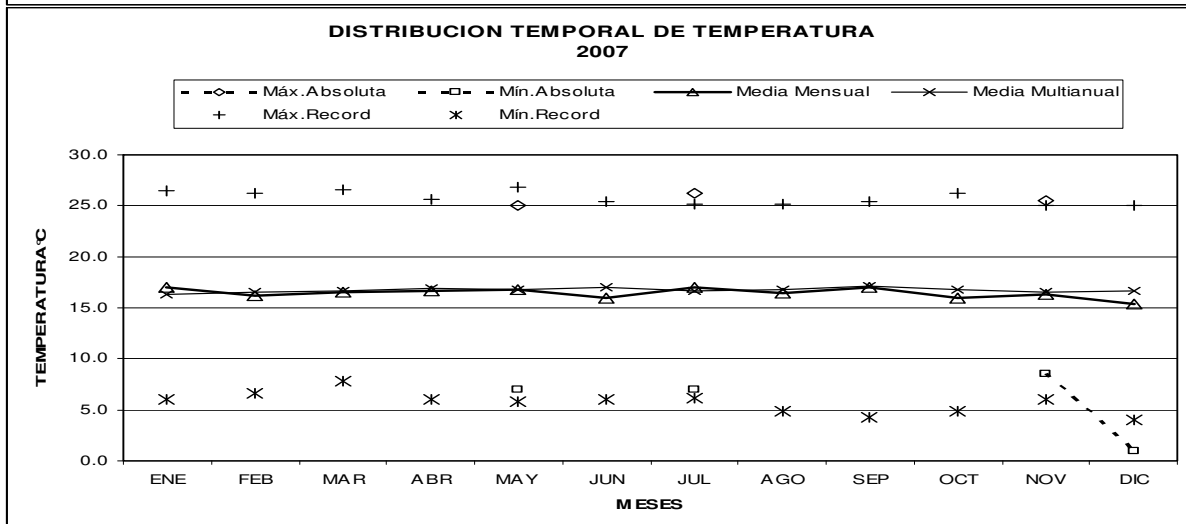
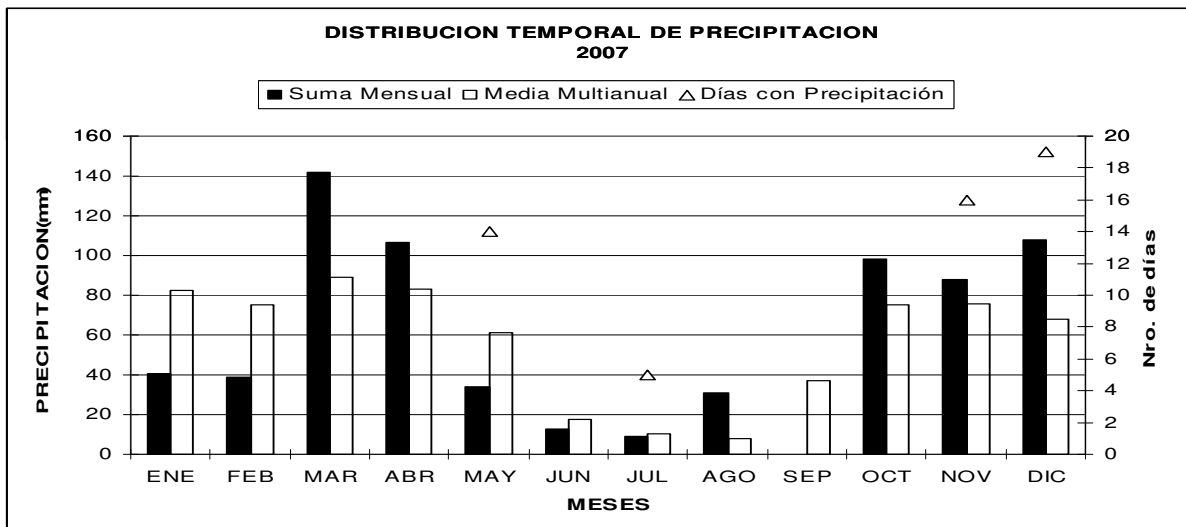
MES	EVAPORACION (mm)		NUBOSIDAD MEDIA (Octas)	VELOCIDAD MEDIA Y FRECUENCIAS DE VIENTO												Vel. Mayor Observada (m/s) DIR	VELOCIDAD MEDIA (Km/h)						
	Suma Mensual	Máxima en 24hrs día		N		NE		E		SE		S		SW				W		NW		CALMA %	Nro OBS
	(m/s)	(m/s)		(m/s)	%	(m/s)	%	(m/s)	%	(m/s)	%	(m/s)	%	(m/s)	%			(m/s)	%	(m/s)	%		
ENERO																							
FEBRERO																							
MARZO			7																				
ABRIL																							
MAYO																							
JUNIO			7	0.0	0	2.5	4	0.0	0	6.0	1	0.0	0	4.0	3	0.0	0	3.7	81	10	90	8.0	NW
JULIO			6	0.0	0	2.3	7	0.0	0	4.0	2	0.0	0	3.0	2	0.0	0	4.1	77	12	93	8.0	NW
AGOSTO			6																				
SEPTIEMBRE			7																				
OCTUBRE			7																				
NOVIEMBRE			6																				
DICIEMBRE																							
VALOR ANUAL																							



M107 CAHUASQUI-FAO INAMHI

MES	HELIOFANIA (Horas)	TEMPERATURA DEL AIRE A LA SOMBRA (°C)					HUMEDAD RELATIVA (%)				PUNTO DE ROCIO (°C)	TENSION DE VAPOR (hPa)	PRECIPITACION(mm)			Número de días con precipitación		
		ABSOLUTAS		M E D I A S			Máxima día	Mínima día	Media	Mensual			Máxima en 24hrs	día				
		Máxima	Mínima	Máxima	Mínima	Mensual												
ENERO				23.6	8.6	17.0				74	11.9	14.0	40.8					
FEBRERO				22.5	9.5	16.2				76	11.6	13.8	38.8					
MARZO				22.5	9.0	16.5				76	12.0	14.1	141.6					
ABRIL				22.0	9.1	16.6				78	12.5	14.5	106.6					
MAYO	25.0	11	7.0	31	22.8	9.1	16.8	100	31	45	16	77	12.4	14.5	34.2	17.5	23	14
JUNIO					21.2	8.9	16.0					73	10.9	13.1	12.7			
JULIO	26.2	28	7.0	19	23.0	9.0	17.0	98	31	25	10	68	10.6	12.9	9.2	4.0	26	5
AGOSTO					22.1	9.7	16.4					73	11.2	13.4	31.2			
SEPTIEMBRE					23.0	10.8	17.0					73	11.6	13.7	0.0			
OCTUBRE					21.9	9.8	16.0					79	12.1	14.1	98.3			
NOVIEMBRE	25.5	22	8.5	13	21.9	10.6	16.3	98	1	50	22	80	12.6	14.6	87.8	12.1	10	16
DICIEMBRE			0.9	4	20.6	9.1	15.4					81	12.0	14.0	108.1	25.4	15	19
VALOR ANUAL					22.3	9.4	16.4					75	11.8	13.9	709.3			

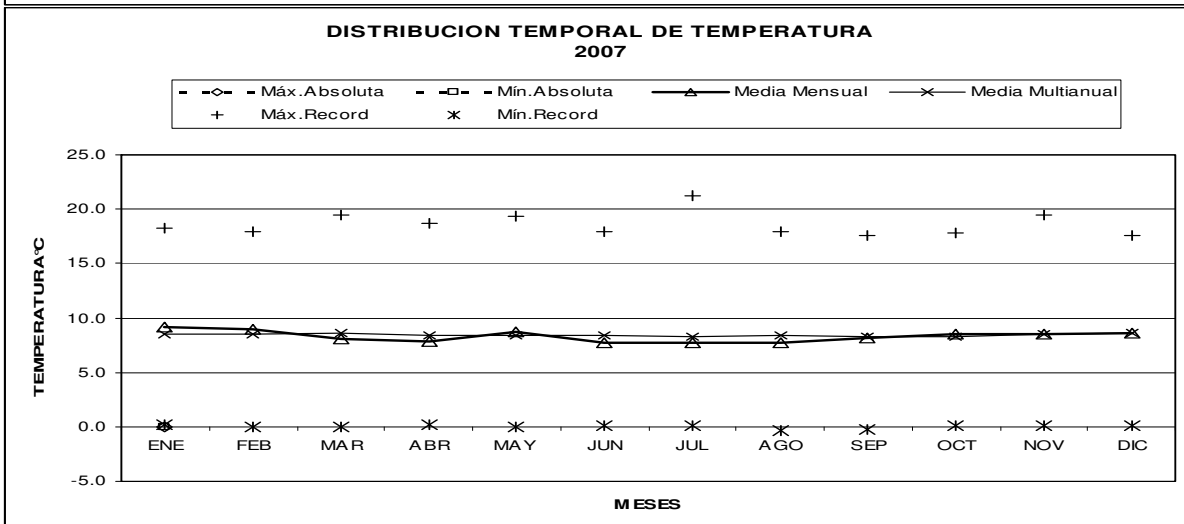
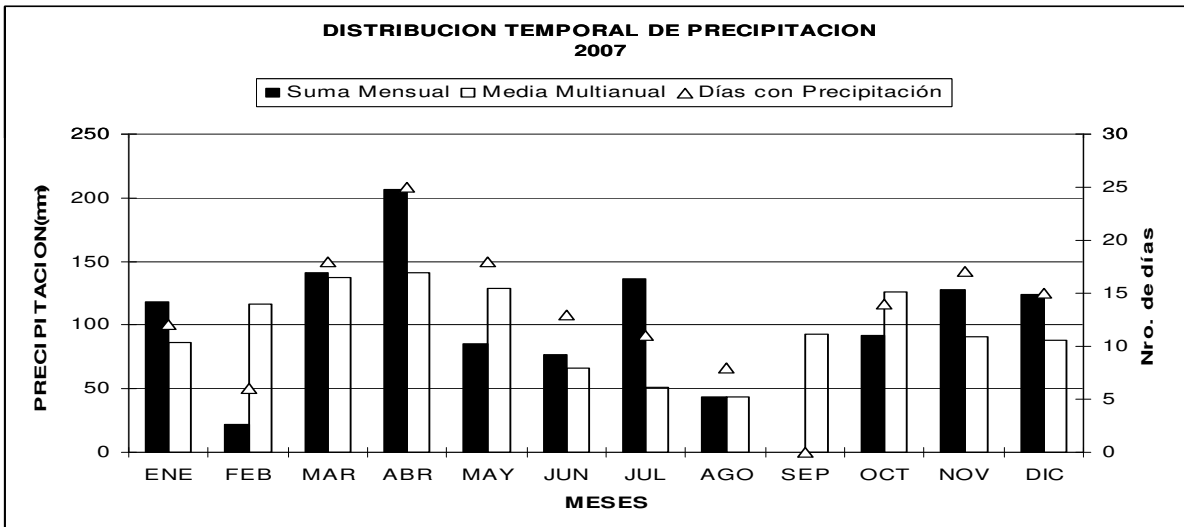
MES	EVAPORACION (mm)		NUBOSIDAD MEDIA (Octas)	VELOCIDAD MEDIA Y FRECUENCIAS DE VIENTO												Vel. Mayor Observada (m/s)	VELOCIDAD MEDIA (Km/h)										
	Suma Mensual	Máxima en 24hrs		N	NE	E	SE	S	SW	W	NW	CALMA	Nro OBS														
	(m/s)	(%)		(m/s)	(%)	(m/s)	(%)	(m/s)	(%)	(m/s)	(%)	(m/s)	(%)	(m/s)	(%)			(%)									
ENERO	109.0		7																0.7								
FEBRERO	96.5		6																1.0								
MARZO	131.5		7																1.6								
ABRIL	107.5		7																1.5								
MAYO	128.1	5.6	4	7	2.0	1	0.0	0	3.7	51	0.0	0	3.7	7	0.0	0	4.0	1	0.0	0	41	93	8.0	E	71.0		
JUNIO	114.4		6																								1.9
JULIO	169.6	7.6	5	6																							2.4
AGOSTO	123.7		7																								1.7
SEPTIEMBRE	145.2		7																								1.8
OCTUBRE	112.2		7																								1.4
NOVIEMBRE	122.5	7.6	9	7																							1.5
DICIEMBRE	110.4	7.1	20	7																							1.1
VALOR ANUAL	1470.6		7																								7.0



M120 COTOPAXI-CLIRSEN INAMHI

MES	HELIOFANIA (Horas)	TEMPERATURA DEL AIRE A LA SOMBRA (°C)					HUMEDAD RELATIVA (%)				PUNTO DE ROCIO (°C)	TENSION DE VAPOR (hPa)	PRECIPITACION(mm)		Número de días con precipitación	
		ABSOLUTAS		M E D I A S			Máxima día	Mínima día	Media	Mensual			Máxima en 24hrs	Mensual		
		Máxima día	Mínima día	Máxima	Mínima	Mensual										
ENERO						9.2	100	3	67	15	93	8.0	10.9	118.0	20.1	18
FEBRERO						8.9	100	16	59	5	91	7.3	10.4	22.1	7.3	13
MARZO						8.1	100	1	71	7	94	7.2	10.2	140.9	26.5	23
ABRIL						7.8	100	2	74	4	96	7.2	10.2	206.7	35.1	2
MAYO						8.7	100	7	72	13	94	7.8	10.6	85.3	14.7	29
JUNIO						7.7	100	1	70	26	94	6.7	9.9	76.8	30.6	2
JULIO						7.7	100	2	61	27	93	6.6	9.9	136.6	93.0	23
AGOSTO						7.7					92	6.4	9.8	43.6	15.5	8
SEPTIEMBRE						8.2	100	11	70	10	94	7.2	10.3	0.0	0.0	1
OCTUBRE						8.5	100	1	65	25	93	7.3	10.4	91.8	15.3	10
NOVIEMBRE						8.5					94	7.5	10.5	128.3	17.0	9
DICIEMBRE						8.6					94	7.6	10.6	124.3	16.1	14
VALOR ANUAL						8.3					93	7.2	10.3	1174.4	93.0	

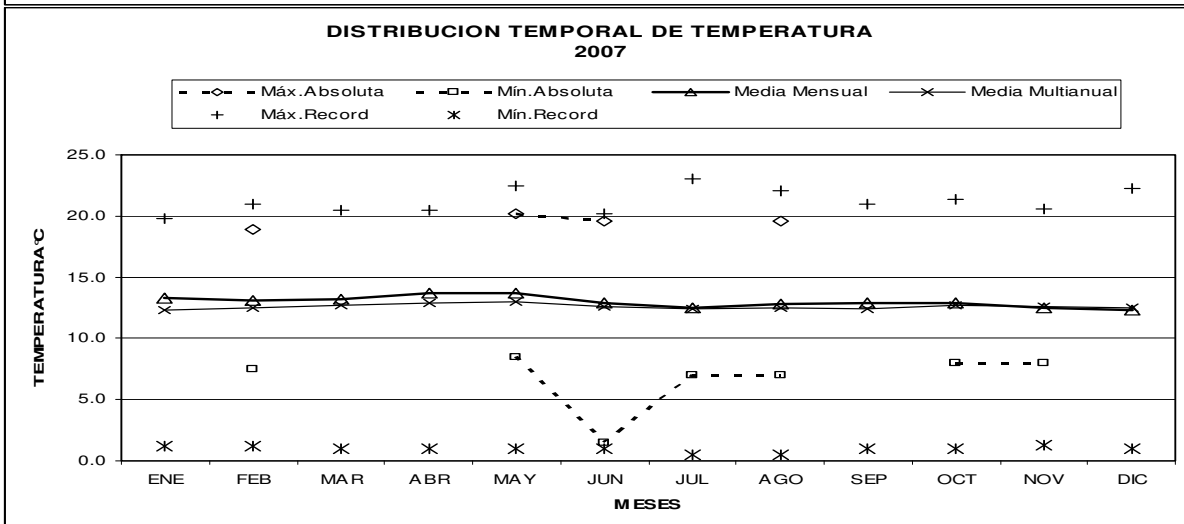
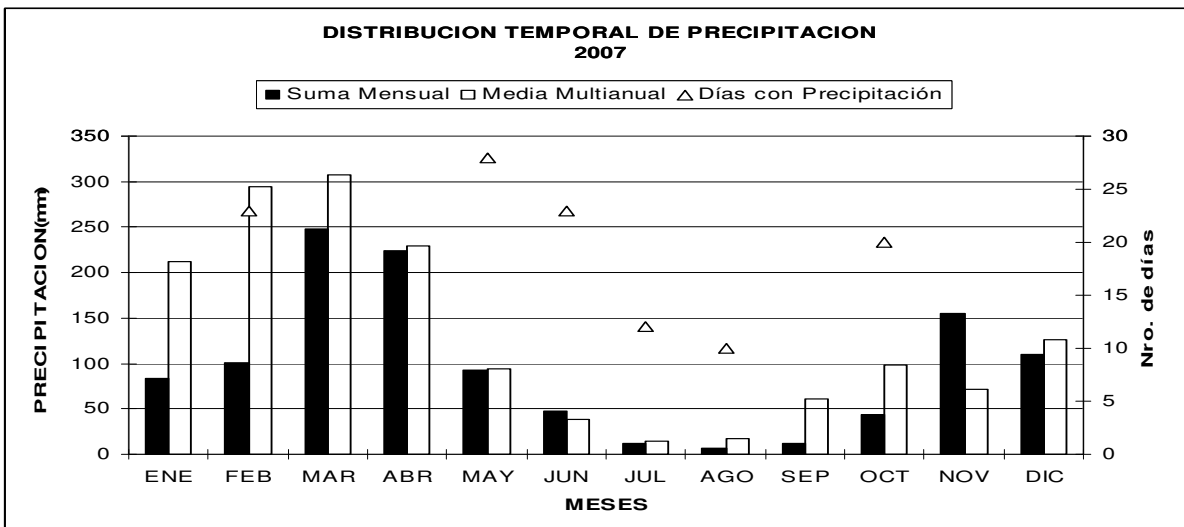
MES	EVAPORACION (mm)		NUBOSIDAD MEDIA (Octas)	VELOCIDAD MEDIA Y FRECUENCIAS DE VIENTO																Vel. Mayor Observada (m/s)	VELOCIDAD MEDIA (Km/h)		
	Suma Mensual	Máxima en 24hrs día		N		NE		E		SE		S		SW		W		NW				CALMA	Nro OBS
	(m/s)	%		(m/s)	%	(m/s)	%	(m/s)	%	(m/s)	%	(m/s)	%	(m/s)	%	(m/s)	%	(m/s)	%				
ENERO			7	5.4	44	4.0	4	4.0	1	0.0	0	4.6	47	0.0	0	2.0	2	4.0	1	0	93	12.0	N
FEBRERO			7	5.6	38	4.0	11	0.0	0	0.0	0	5.4	43	0.0	0	5.8	6	4.0	2	0	84	15.0	W
MARZO			7	3.2	23	5.0	9	2.4	5	4.0	5	3.9	50	6.0	2	5.0	2	3.5	4	0	93	16.0	S
ABRIL			7	3.3	17	4.7	7	3.3	7	4.0	2	3.8	47	5.0	4	2.4	10	4.0	6	1	90	10.0	S
MAYO			7	4.8	38	5.2	5	2.6	5	3.3	3	4.0	31	2.7	3	3.0	4	4.4	5	4	93	10.0	N
JUNIO			7	5.5	42	5.7	7	5.8	7	6.0	1	5.4	33	2.0	1	5.6	6	6.0	2	1	90	10.0	N
JULIO			7	4.4	17	6.2	12	4.4	10	5.7	10	5.1	39	1.5	2	6.0	2	6.1	8	1	93	10.0	S
AGOSTO			7																				
SEPTIEMBRE			7	7.0	61	6.0	1	0.0	0	0.0	0	7.1	36	0.0	0	0.0	0	6.0	1	1	90	16.0	N
OCTUBRE			7	4.6	42	3.0	2	1.8	4	3.0	4	3.9	44	4.0	1	0.0	0	4.0	1	1	93	12.0	S
NOVIEMBRE			7																				
DICIEMBRE			7	3.8	45	3.0	2	1.5	2	2.0	1	4.1	45	6.0	1	4.0	1	4.0	1	1	93	10.0	S
VALOR ANUAL			7																				



M122 **PILALO** INAMHI

MES	HELIOFANIA (Horas)	TEMPERATURA DEL AIRE A LA SOMBRA (°C)						HUMEDAD RELATIVA (%)				PUNTO DE ROCIO (°C)	TENSION DE VAPOR (hPa)	PRECIPITACION(mm)			Número de días con precipitación		
		ABSOLUTAS		M E D I A S				Máxima día	Mínima día	Media	Mensual			Mensual	Máxima en 24hrs	día			
		Máxima	Mínima	Máxima	Mínima	Mensual													
ENERO				16.6	10.5	13.3				97	12.8	14.9	83.7						
FEBRERO		18.9	6	7.5	21	17.0	9.7	13.1	100	26	81	21	95	12.3	14.5	100.2	31.7	15	23
MARZO				16.3	10.6	13.2					12.6	14.6	247.9						
ABRIL				16.8	10.9	13.7					12.9	14.9	223.5						
MAYO		20.2	11	8.5	24	17.2	10.5	13.7			12.7	14.7	93.4	24.2	20	28			
JUNIO		19.6	30	1.5	7	16.7	9.1	12.9	99	22	86	14	96	12.3	14.4	47.8	11.8	1	23
JULIO				17.5	8.6	12.5					11.5	13.8	11.6	3.7	26	12			
AGOSTO		19.6	8	7.0	2	17.4	8.7	12.8	98	11	68	21	91	11.4	13.6	7.1	3.2	8	10
SEPTIEMBRE				17.7	8.6	12.9					11.5	13.7	11.7						
OCTUBRE				17.3	9.2	12.9			98	1	75	15	91	11.4	13.5	43.2	8.4	6	20
NOVIEMBRE				16.2	10.0	12.5			98	9	81	7	94	11.5	13.6	155.0			
DICIEMBRE				15.8	9.6	12.3					11.0	13.3	110.5						
VALOR ANUAL				16.9	9.7	13.0					12.0	14.1	1135.6						

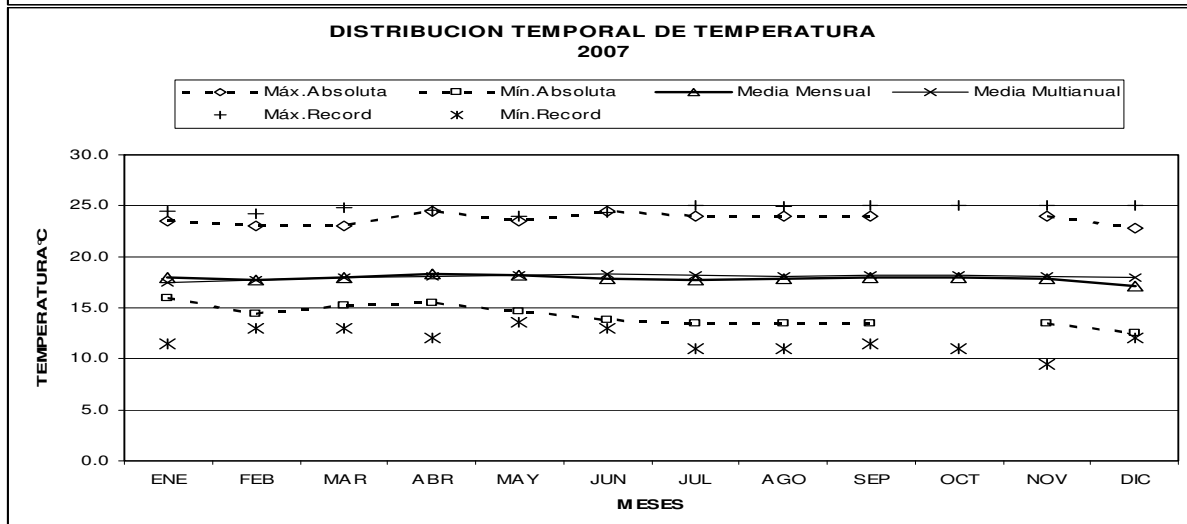
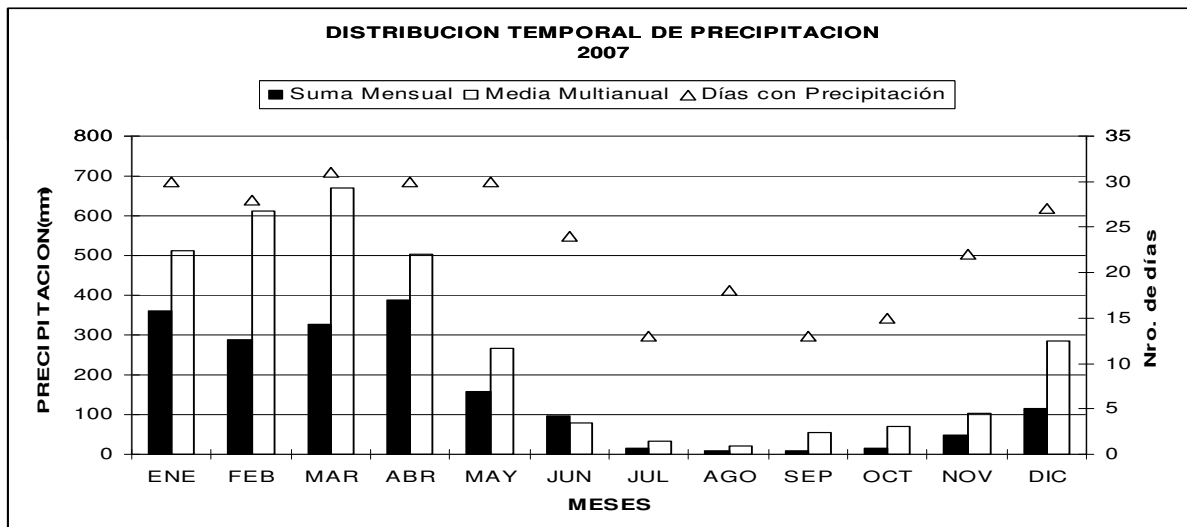
MES	EVAPORACION (mm)		NUBOSIDAD MEDIA (Octas)	VELOCIDAD MEDIA Y FRECUENCIAS DE VIENTO														Vel. Mayor Observada (m/s)	VELOCIDAD MEDIA (Km/h)						
	Suma Mensual	Máxima en 24hrs día		N	NE	E	SE	S	SW	W	NW	CALMA	Nro OBS												
	(m/s)	%		(m/s)	%	(m/s)	%	(m/s)	%	(m/s)	%	(m/s)	%	(m/s)	%	(m/s)	%								
ENERO			7																						
FEBRERO			6	1.0	6	1.1	8	1.1	19	0.0	0	1.2	6	1.6	26	1.8	25	1.7	4	6	84	3.0	W		
MARZO			7																						
ABRIL			7																						
MAYO			6																						
JUNIO			6	1.1	8	1.0	11	1.1	21	0.0	0	2.0	1	1.6	12	1.6	31	1.7	7	9	90	3.0	NW		
JULIO			5																						
AGOSTO			5	1.4	14	1.1	11	1.1	15	1.0	1	0.0	0	2.0	8	2.2	31	3.0	1	19	93	4.0	W		
SEPTIEMBRE			5																						
OCTUBRE			6	1.0	7	1.2	28	1.0	5	1.0	1	1.3	3	1.9	20	1.8	20	1.0	2	13	93	4.0	W		
NOVIEMBRE			7	1.0	6	1.0	9	1.1	14	1.0	2	1.5	2	1.6	22	1.7	28	1.7	3	13	90	3.0	W		
DICIEMBRE			7																						
VALOR ANUAL			6																						



M123 EL CORAZON INAMHI

MES	HELIOFANIA (Horas)	TEMPERATURA DEL AIRE A LA SOMBRA (°C)						HUMEDAD RELATIVA (%)				PUNTO DE ROCIO (°C)	TENSION DE VAPOR (hPa)	PRECIPITACION(mm)			Número de días con precipitación		
		ABSOLUTAS		M E D I A S				Máxima día	Mínima día	Media	Mensual			Mensual	Máxima en				
		Máxima día	Mínima día	Máxima	Mínima	Mensual	Máxima en 24hrs								día				
ENERO	18.4	23.5	31	16.0	9	20.7	16.4	17.9	98	2	80	4	95	17.1	19.5	360.5	82.1	25	30
FEBRERO	33.4	23.0	12	14.4	21	20.6	15.9	17.7	98	3	72	2	93	16.6	18.9	287.7	54.1	14	28
MARZO	21.0	23.0	14	15.2	11	21.1	16.2	17.9	98	4	78	13	93	16.8	19.2	326.9	44.5	23	31
ABRIL	38.2	24.5	4	15.5	1	22.1	16.4	18.3	98	7	72	25	93	17.1	19.5	388.9	85.7	29	30
MAYO	43.5	23.5	11	14.6	29	21.4	16.2	18.2					95	17.4	19.9	158.7	37.8	2	30
JUNIO	84.7	24.5	30	13.8	26	21.5	15.6	17.8	98	7	63	30	89	16.0	18.2	97.4	13.9	18	24
JULIO	165.4	24.0	25	13.5	31	22.2	14.9	17.7	98	11	58	5	84	14.9	17.1	16.6	6.8	26	13
AGOSTO	176.2	24.0	16	13.5	19	22.4	14.9	17.8	98	14	52	10	80	14.0	16.1	8.1	1.7	13	18
SEPTIEMBRE	144.0	24.0	17	13.5	10	22.4	14.7	17.9	98	19	61	7	84	15.1	17.2	8.0	2.3	25	13
OCTUBRE	118.6					22.1	14.9	18.0					82	14.7	16.8	14.7	2.6	12	15
NOVIEMBRE	62.9	24.0	4	13.5	2	21.7	15.3	17.8	98	3	48	6	87	15.5	17.6	49.3	15.6	24	22
DICIEMBRE	54.0	22.8	29	12.5	5	20.7	14.8	17.1	98	10	54	8	91	15.5	17.7	116.4	22.1	31	27
VALOR ANUAL	960.3					21.6	15.5	17.8					88	15.9	18.1	1833.2	85.7		

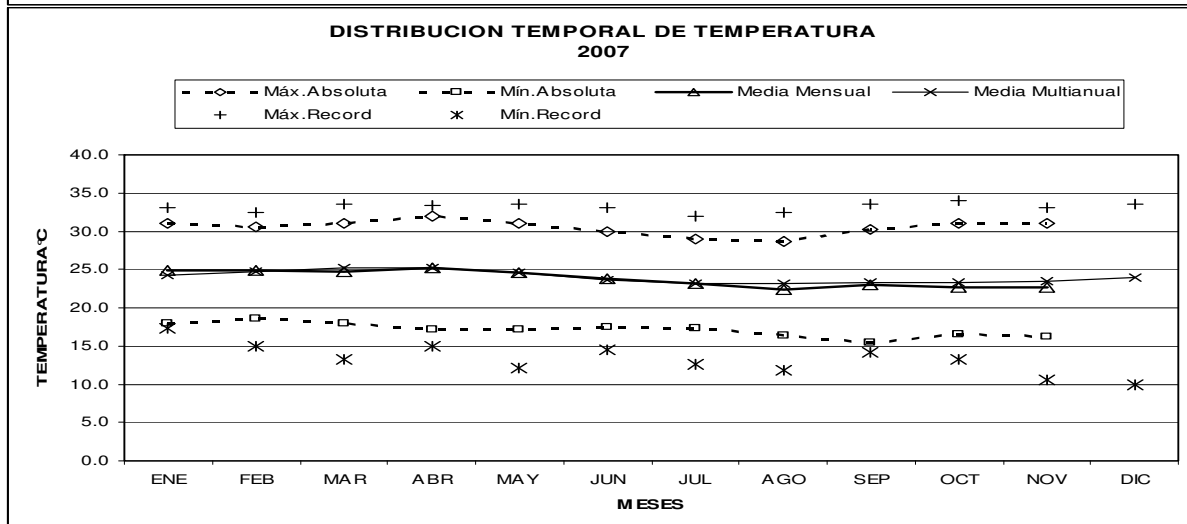
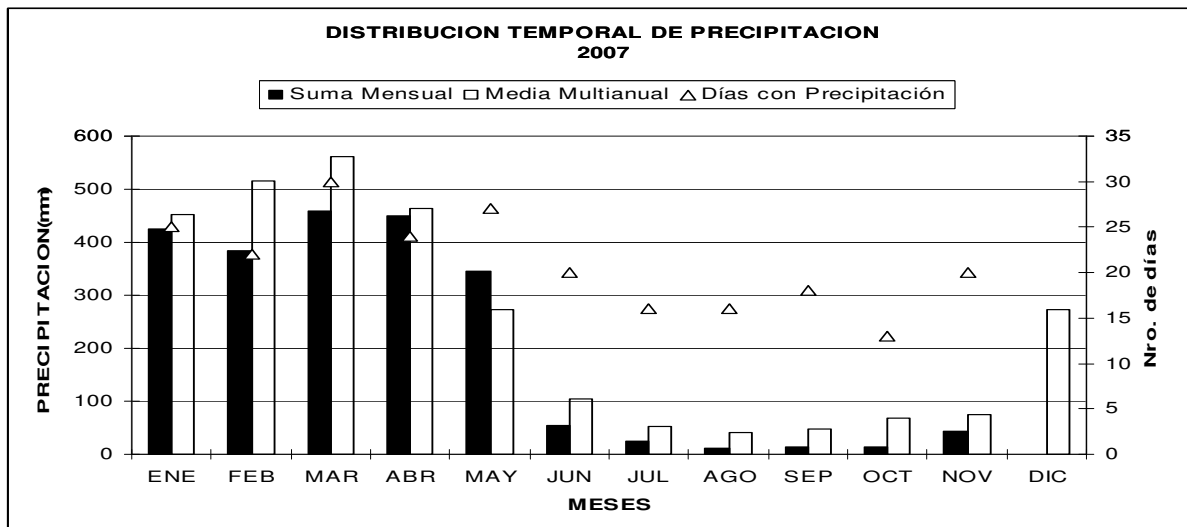
MES	EVAPORACION (mm)		NUBOSIDAD MEDIA (Octas)	VELOCIDAD MEDIA Y FRECUENCIAS DE VIENTO														Vel. Mayor Observada (m/s)	VELOCIDAD MEDIA (Km/h)						
	Suma Mensual	Máxima en 24hrs día		N	NE	E	SE	S	SW	W	NW	CALMA	Nro OBS												
	(m/s)	%		(m/s)	%	(m/s)	%	(m/s)	%	(m/s)	%	(m/s)	%	(m/s)	%	(m/s)	%								
ENERO	15.8	2.2	19	7	2.0	4	4.3	17	0.0	0	0.0	0	0.0	0	3.5	2	3.0	3	3.4	22	52	93	6.0	NE	
FEBRERO	17.1	1.9	12	7	2.0	1	3.6	25	0.0	0	0.0	0	0.0	0	4.5	5	6.0	1	3.3	24	44	84	6.0	NE	
MARZO	14.9	1.9	15	7	4.0	1	3.4	28	3.0	1	0.0	0	0.0	0	4.0	2	3.0	1	3.2	23	44	93	6.0	NE	
ABRIL	12.7	1.0	3	7	2.8	4	4.0	24	4.0	2	4.0	1	0.0	0	4.5	2	0.0	0	3.3	13	52	90	6.0	NE	
MAYO	13.5			7																					
JUNIO	40.5	4.0	28	7	2.0	2	4.1	28	6.0	1	0.0	0	0.0	0	3.5	2	4.5	2	3.4	20	44	90	6.0	NE	
JULIO	83.0	4.7	10	5	3.3	3	4.1	24	4.8	4	0.0	0	0.0	0	4.5	2	4.2	5	3.7	16	45	93	6.0	E	
AGOSTO	99.0	4.8	26	6	3.8	4	5.1	15	5.3	3	6.0	1	0.0	0	4.0	5	4.0	7	4.5	16	48	93	6.0	E	
SEPTIEMBRE	101.9	6.3	23	6	5.0	2	4.0	28	3.0	3	0.0	0	0.0	0	3.7	3	3.3	3	4.3	31	29	90	6.0	NE	
OCTUBRE	90.1	4.1	13	6																					
NOVIEMBRE	53.1	3.8	13	7	2.3	3	3.7	21	0.0	0	6.0	1	0.0	0	3.3	4	2.7	3	3.8	20	47	90	6.0	NW	
DICIEMBRE	45.4	5.5	19	7	3.5	2	4.0	23	4.0	1	0.0	0	0.0	0	4.4	5	5.0	1	4.0	22	46	93	6.0	NE	
VALOR ANUAL	587.0			7																					



M124 **SAN JUAN LA MANA** INAMHI

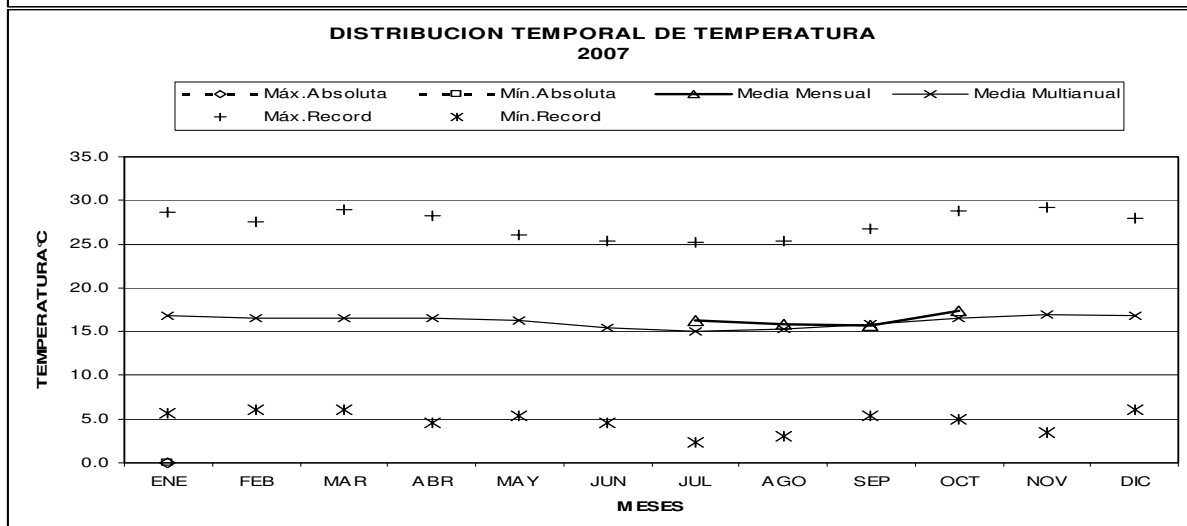
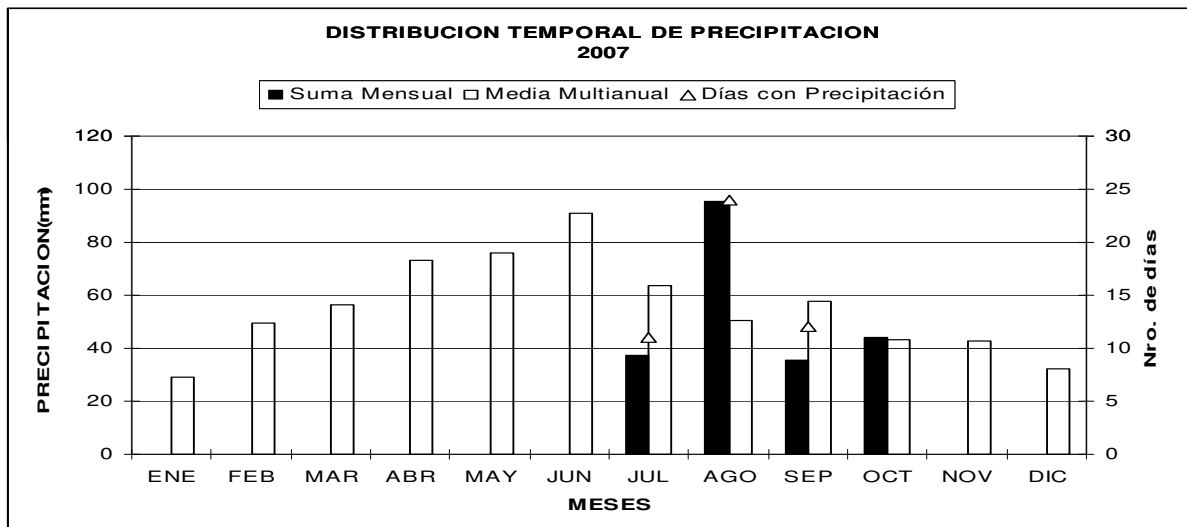
MES	HELIOFANIA (Horas)	TEMPERATURA DEL AIRE A LA SOMBRA (°C)						HUMEDAD RELATIVA (%)				PUNTO DE ROCIO (°C)	TENSION DE VAPOR (hPa)	PRECIPITACION(mm)			Número de días con precipitación			
		ABSOLUTAS		M E D I A S		Máxima día	Mínima día	Máxima día	Mínima día	Media	Suma Mensual			Máxima en 24hrs	día					
		Máxima	Mínima	Máxima	Mínima											Mensual				
ENERO		31.0	31	18.0	20	28.3	20.3	24.9	100	27	74	4	89	22.9	27.9	425.0	63.8	7	25	
FEBRERO		30.5	2	18.6	12	28.5	20.1	24.9	100	3	75	11	89	23.0	28.1	384.8	64.4	7	22	
MARZO		31.0	1	18.0	12	28.6	19.7	24.7	100	31	75	30	90	22.9	28.0	458.0	91.5	6	30	
ABRIL		32.0	4	17.2	8	28.9	19.8	25.2	98	4	73	2	90	23.4	28.8	450.3	72.5	26	24	
MAYO		31.0	11	17.2	1	27.7	20.9	24.5						23.2	28.6	345.5	76.4	11	27	
JUNIO		30.0	17	17.5	12	26.9	19.9	23.8	98	1	75	17	93	22.5	27.2	55.3	15.8	1	20	
JULIO		29.0	13	17.4	6	26.4	19.5	23.1	98	2	75	13	92	21.7	26.0	25.8	6.5	28	16	
AGOSTO		28.6	15	16.4	6	25.8	18.0	22.3	98	1	81	30	92	21.0	24.9	11.7	2.5	16	16	
SEPTIEMBRE		30.2	13	15.5	1	27.3	18.1	23.0						21.3	25.5	14.5	4.6	25	18	
OCTUBRE		31.0	6	16.5	25	26.3	18.2	22.6						20.7	24.4	13.2	3.8	8	13	
NOVIEMBRE		31.0	27	16.2	5	26.4	18.7	22.7	98	3	70	5	90	21.0	24.9	43.7	6.2	16	20	
DICIEMBRE																				
VALOR ANUAL																				

MES	EVAPORACION (mm)		NUBOSIDAD MEDIA (Octas)	VELOCIDAD MEDIA Y FRECUENCIAS DE VIENTO																Vel. Mayor Observada (m/s)	VELOCIDAD MEDIA (Km/h)			
	Suma Mensual	Máxima en 24hrs		N	NE	E	SE	S	SW	W	NW	CALMA	Nro OBS											
	(m/s)	%		(m/s)	%	(m/s)	%	(m/s)	%	(m/s)	%	(m/s)	%	(m/s)	%	(m/s)	%							
ENERO			5	1.8	5	2.0	4	1.3	3	1.9	8	0.0	0	1.9	27	1.5	28	1.3	23	2	93	3.0	NW	
FEBRERO			6	1.3	5	1.6	6	1.6	6	2.0	2	1.5	2	1.8	14	1.5	21	1.5	29	14	84	3.0	SW	
MARZO			6	1.8	4	1.9	13	1.3	3	2.0	4	1.5	2	2.1	16	1.7	10	1.7	36	12	93	3.0	SW	
ABRIL			5	1.5	2	2.0	8	1.5	2	1.7	8	0.0	0	1.8	19	1.5	18	1.5	38	6	90	3.0	SW	
MAYO			6																					
JUNIO			6	0.0	0	1.7	8	0.0	0	0.0	0	0.0	0	1.8	19	1.4	31	1.3	33	9	90	3.0	SW	
JULIO			6	2.0	3	1.7	7	0.0	0	1.5	4	0.0	0	1.8	13	1.5	30	1.5	39	4	93	3.0	SW	
AGOSTO			6	1.3	3	1.7	7	2.0	1	2.0	1	2.0	1	2.0	8	1.7	38	1.5	34	8	93	8.0	W	
SEPTIEMBRE			6	1.5	7	1.4	6	1.0	2	0.0	0	0.0	0	1.9	9	1.5	33	1.5	39	4	90	3.0	NW	
OCTUBRE			6																					
NOVIEMBRE			6	1.3	4	2.1	12	1.3	7	2.0	3	1.7	3	1.9	11	1.7	27	1.6	24	8	90	3.0	SW	
DICIEMBRE			6																					
VALOR ANUAL																								



M126		PATATE										INAMHI			
MES	HELIOFANIA (Horas)	TEMPERATURA DEL AIRE A LA SOMBRA (°C)					HUMEDAD RELATIVA (%)			PUNTO DE ROCIO (°C)	TENSION DE VAPOR (hPa)	PRECIPITACION(mm)			Número de días con precipitación
		ABSOLUTAS		M E D I A S			Máxima día	Mínima día	Media			Suma Mensual	Máxima en 24hrs día	día	
		Máxima día	Mínima día	Máxima	Mínima	Mensual									
ENERO															
FEBRERO															
MARZO															
ABRIL															
MAYO															
JUNIO															
JULIO															
AGOSTO															
SEPTIEMBRE															
OCTUBRE															
NOVIEMBRE															
DICIEMBRE															
VALOR ANUAL															

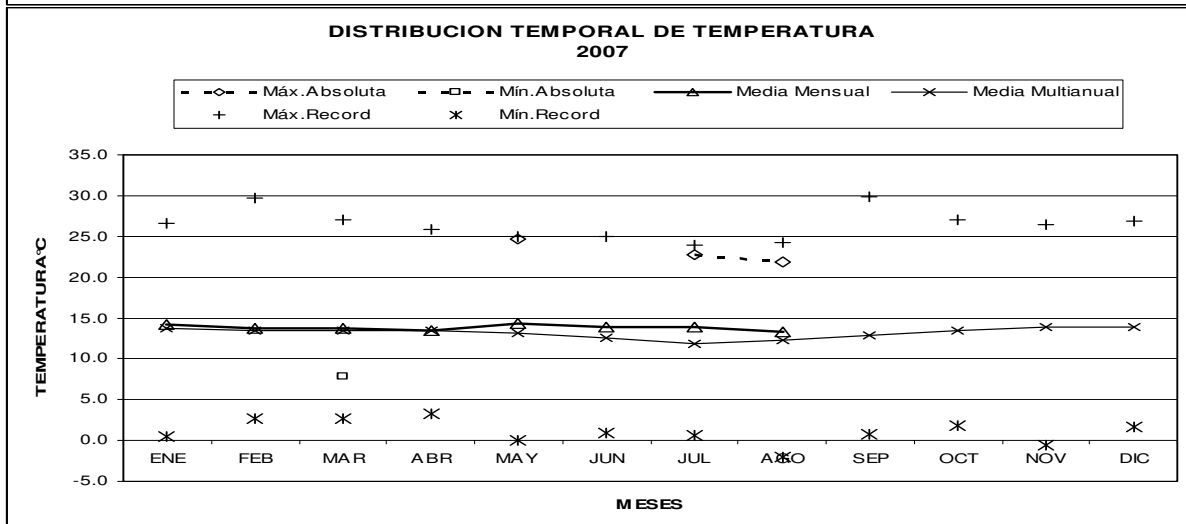
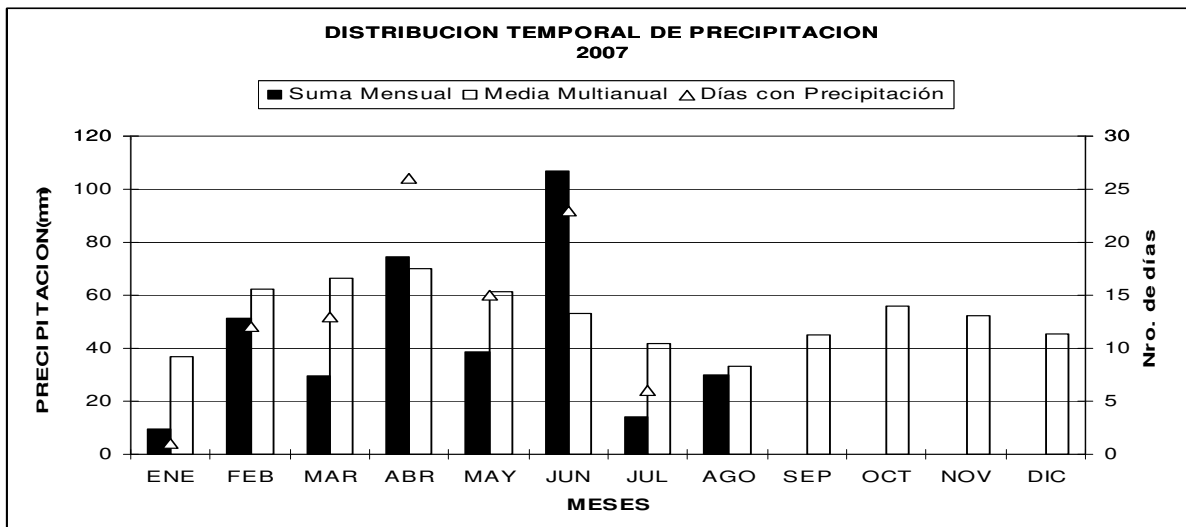
MES	EVAPORACION (mm)		NUBOSIDAD MEDIA (Octas)	VELOCIDAD MEDIA Y FRECUENCIAS DE VIENTO												Vel. Mayor Observada (m/s)	VELOCIDAD MEDIA (Km/h)							
	Suma Mensual	Máxima en 24hrs día		N	NE	E	SE	S	SW	W	NW	CALMA	Nro OBS											
	(m/s)	%		(m/s)	%	(m/s)	%	(m/s)	%	(m/s)	%	(m/s)	%	(m/s)	%									
ENERO																								
FEBRERO																								
MARZO																								
ABRIL																								
MAYO																								
JUNIO																								
JULIO			5	3.0	2	6.4	5	5.3	11	8.4	40	7.0	5	8.1	9	0.0	0	0.0	0	28	93	14.0	SE	
AGOSTO			6	0.0	0	9.6	11	2.0	1	6.9	54	4.0	1	0.0	0	0.0	0	0.0	0	33	93	14.0	NE	
SEPTIEMBRE			6	0.0	0	0.0	0	5.0	2	5.9	56	6.0	1	0.0	0	4.0	1	4.0	1	39	90	14.0	SE	
OCTUBRE			5	0.0	0	6.0	1	4.0	7	7.0	45	8.0	2	5.0	2	0.0	0	0.0	0	43	93	14.0	SE	
NOVIEMBRE																								
DICIEMBRE																								
VALOR ANUAL																								



M127 **PILLARO** INAMHI

MES	HELIOFANIA (Horas)	TEMPERATURA DEL AIRE A LA SOMBRA (°C)					HUMEDAD RELATIVA (%)				PUNTO DE ROCIO (°C)	TENSION DE VAPOR (hPa)	PRECIPITACION(mm)			Número de días con precipitación	
		ABSOLUTAS		M E D I A S			Máxima día	Mínima día	Media	Mensual			Mensual	Máxima en 24hrs	día		
		Máxima día	Mínima día	Máxima	Mínima	Mensual											
ENERO				7.2	14.2	98	14	34	10	79	10.1	12.4	9.6	9.6	17	1	
FEBRERO				8.5	13.7	99	16	45	22	85	10.8	13.1	51.4	15.7	19	12	
MARZO		7.8	4	20.5	8.9	13.7	100	7	46	16	83	10.4	12.7	29.4	6.6	16	13
ABRIL				20.0	9.0	13.4					83	10.3	12.6	74.7	28.0	28	26
MAYO	24.6	27		21.4	10.5	14.4	98	7	37	30	81	10.6	12.8	38.6	11.1	18	15
JUNIO				20.0		13.9	99	25	48	1	88	11.7	14.0	106.7	12.3	8	23
JULIO	22.8	21		20.5		13.9	99	5	50	23	84	10.9	13.1	13.9	10.2	1	6
AGOSTO	21.8	13		19.4		13.3	99	10	57	5	86	10.8	13.0	30.1			
SEPTIEMBRE																	
OCTUBRE																	
NOVIEMBRE																	
DICIEMBRE																	
VALOR ANUAL																	

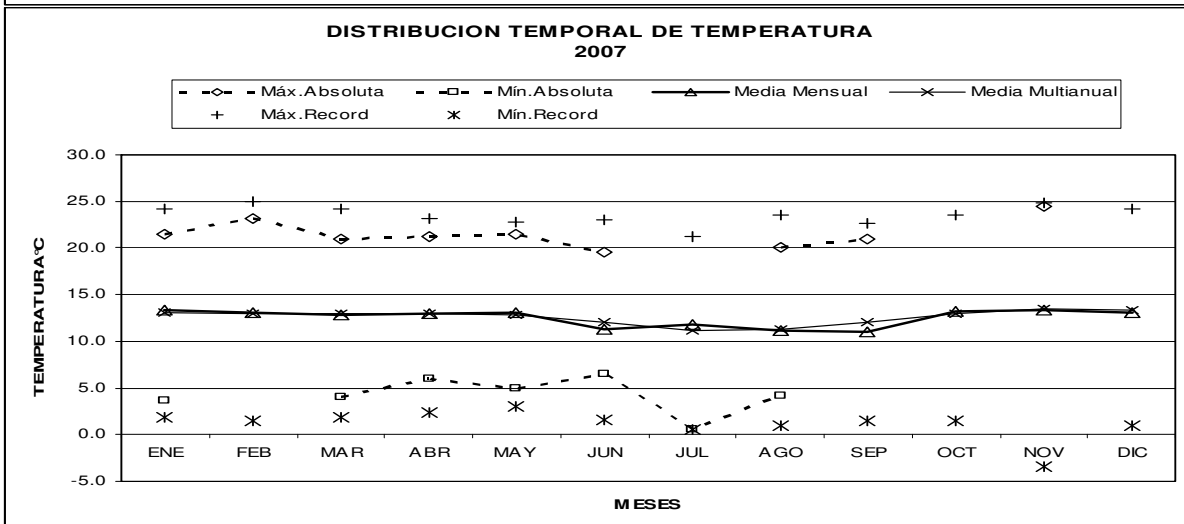
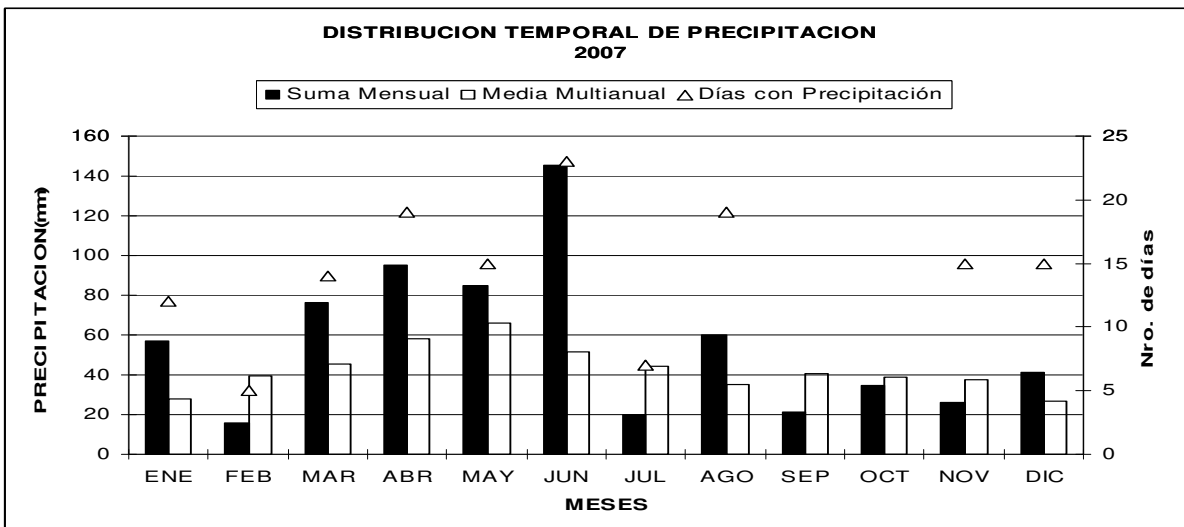
MES	EVAPORACION (mm)		NUBOSIDAD MEDIA (Octas)	VELOCIDAD MEDIA Y FRECUENCIAS DE VIENTO														Vel. Mayor Observada (m/s)	VELOCIDAD MEDIA (Km/h)					
	Suma Mensual	Máxima en 24hrs día		N	NE	E	SE	S	SW	W	NW	CALMA	Nro OBS											
	(m/s)	%		(m/s)	%	(m/s)	%	(m/s)	%	(m/s)	%	(m/s)	%	(m/s)	%	(m/s)	%							
ENERO			3	0.0	0	1.2	17	0.0	0	1.3	18	0.0	0	1.6	14	0.0	0	1.6	9	42	93	3.0	NW	
FEBRERO			4	0.0	0	1.6	25	0.0	0	1.3	14	0.0	0	2.3	8	0.0	0	1.4	12	41	84	6.0	NE	
MARZO			5	0.0	0	1.2	28	0.0	0	1.8	14	0.0	0	1.5	9	0.0	0	1.4	15	34	93	3.0	SE	
ABRIL			6																					
MAYO			5	0.0	0	1.5	24	0.0	0	2.2	16	0.0	0	2.5	17	0.0	0	1.7	11	32	93	4.0	SE	
JUNIO			6	0.0	0	1.5	24	0.0	0	1.3	14	0.0	0	1.7	26	0.0	0	1.8	9	27	90	2.0	NW	
JULIO			5	0.0	0	1.7	22	0.0	0	2.7	18	0.0	0	2.5	23	0.0	0	1.9	12	26	93	4.0	SW	
AGOSTO			6	0.0	0	2.0	37	0.0	0	1.9	8	0.0	0	2.3	17	0.0	0	2.3	16	23	93	4.0	NE	
SEPTIEMBRE																								
OCTUBRE																								
NOVIEMBRE																								
DICIEMBRE																								
VALOR ANUAL																								



M128 PEDRO FERMIN CEVALLOS(COLEGIO) INAMHI

MES	HELIOFANIA (Horas)	TEMPERATURA DEL AIRE A LA SOMBRA (°C)						HUMEDAD RELATIVA (%)				PUNTO DE ROCIO (°C)	TENSION DE VAPOR (hPa)	PRECIPITACION(mm)			Número de días con precipitación		
		ABSOLUTAS		M E D I A S				Máxima día	Mínima día	Media	Mensual			Mensual	Máxima en 24hrs	día			
		Máxima	Mínima	Máxima	Mínima	Mensual													
ENERO		21.5	14	3.6	29	19.1	9.3	13.3	98	8	54	14	81	9.9	12.2	57.2	16.8	26	12
FEBRERO		23.2	7			19.9	6.9	13.1	98	12	42	8	75	8.4	11.1	15.7	9.5	13	5
MARZO		21.0	21	4.0	11	18.2	8.7	12.8	98	4	50	13	81	9.4	11.8	76.6	16.7	27	14
ABRIL		21.2	4	6.0	24	18.5	9.0	12.9	98	3	57	6	84	10.2	12.4	95.0	15.0	24	19
MAYO		21.5	22	5.0	27	18.7	8.5	13.1	98	1	49	27	82	9.8	12.1	84.6	13.3	5	15
JUNIO		19.5	3	6.5	28	15.7	8.2	11.3	98	3	61	2	88	9.3	11.8	145.2	28.3	6	23
JULIO				0.6	19	17.9	6.2	11.8	98	12	40	24	81	8.5	11.2	19.9	7.2	26	7
AGOSTO		20.0	7	4.2	7	17.2	7.2	11.2	98	5	55	2	85	8.7	11.3	60.1	8.2	17	19
SEPTIEMBRE		21.0	9			16.7	7.4	11.0	98	9	59	16	87	8.8	11.4	21.3			
OCTUBRE						20.0	7.9	13.2					83	10.2	12.5	34.4			
NOVIEMBRE		24.5	2			20.3	8.1	13.4	98	10	45	2	83	10.3	12.6	25.9	5.1	2	15
DICIEMBRE						19.6	8.3	13.1					84	10.2	12.5	41.2	7.7	20	15
VALOR ANUAL						18.5	8.0	12.5					82	9.5	11.9	677.1			

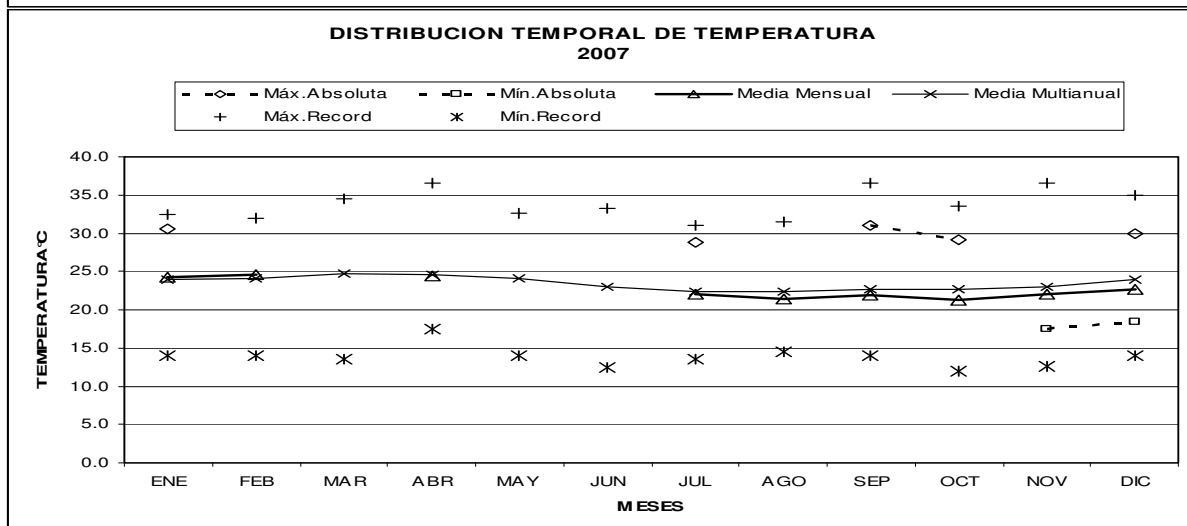
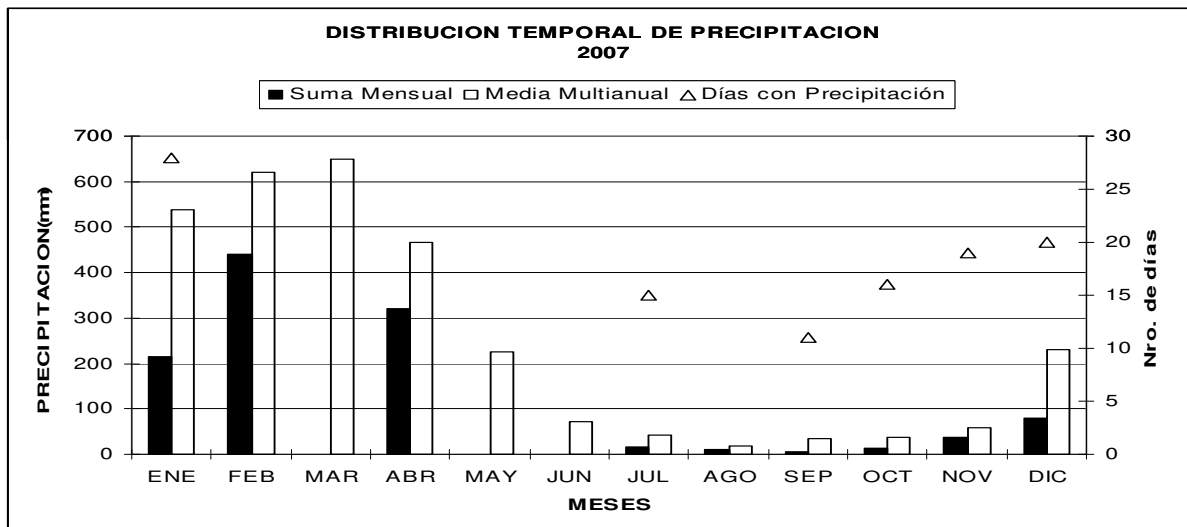
MES	EVAPORACION (mm)		NUBOSIDAD MEDIA (Octas)	VELOCIDAD MEDIA Y FRECUENCIAS DE VIENTO												Vel. Mayor Observada (m/s)	VELOCIDAD MEDIA (Km/h)								
	Suma Mensual	Máxima en 24hrs		N	NE	E	SE	S	SW	W	NW	CALMA	Nro OBS												
	(m/s)	%		(m/s)	%	(m/s)	%	(m/s)	%	(m/s)	%	(m/s)	%	(m/s)	%										
ENERO	91.7	5.0	29	6	2.0	1	0.0	0	6.0	15	0.0	0	4.0	4	0.0	0	0.0	0	0.0	0	80	93	8.0	E	
FEBRERO	113.9	6.9	6	5	3.7	8	0.0	0	7.4	16	0.0	0	4.0	2	0.0	0	0.0	0	0.0	0	74	84	8.0	E	
MARZO	88.1	5.8	13	7	4.3	9	0.0	0	6.4	12	0.0	0	3.0	4	0.0	0	0.0	0	0.0	0	75	93	8.0	E	
ABRIL	83.7	5.0	4	7	4.0	12	0.0	0	6.0	8	0.0	0	0.0	0	0.0	0	4.0	1	0.0	0	79	90	8.0	E	
MAYO	105.6	5.2	19	5	4.7	7	0.0	0	6.8	17	0.0	0	4.0	1	0.0	0	0.0	0	0.0	0	75	93	10.0	E	
JUNIO	66.1	4.0	10	7	3.7	8	0.0	0	5.9	19	0.0	0	4.0	1	0.0	0	0.0	0	0.0	0	72	90	8.0	E	
JULIO	107.2	5.0	12	5	3.5	4	0.0	0	6.7	24	0.0	0	5.0	2	0.0	0	0.0	0	0.0	0	70	93	10.0	E	
AGOSTO	92.4	5.0	1	6	4.9	8	0.0	0	6.7	19	0.0	0	0.0	0	0.0	0	0.0	0	0.0	0	73	93	10.0	E	
SEPTIEMBRE	71.4			6	4.4	6	0.0	0	6.7	16	0.0	0	3.5	4	0.0	0	0.0	0	0.0	0	74	90	8.0	E	
OCTUBRE	112.7			6																					
NOVIEMBRE	108.9	6.0	11	6	4.3	7	0.0	0	7.1	19	0.0	0	0.0	0	0.0	0	0.0	0	0.0	0	74	90	10.0	E	
DICIEMBRE	94.8			6																					
VALOR ANUAL	1136.5			6																					



M129 CALUMA INAMHI

MES	HELIOFANIA (Horas)	TEMPERATURA DEL AIRE A LA SOMBRA (°C)					HUMEDAD RELATIVA (%)			PUNTO DE ROCIO (°C)	TENSION DE VAPOR (hPa)	PRECIPITACION(mm)			Número de días con precipitación					
		ABSOLUTAS		M E D I A S			Máxima día	Mínima día	Media			Mensual	Máxima en 24hrs	día						
		Máxima día	Mínima día	Máxima	Mínima	Mensual														
ENERO		30.5	1	27.7	21.5	24.2			96	23.5	29.1	213.6	19.9	10	28					
FEBRERO				28.6	21.5	24.5			95	23.7	29.5	441.4								
MARZO																				
ABRIL				28.4	21.4	24.4			97	23.9	29.8	321.0								
MAYO																				
JUNIO																				
JULIO		28.8	13	25.7	19.1	22.1			90	20.4	24.1	15.9	4.1	22	15					
AGOSTO				25.3	18.5	21.4			90	19.7	23.0	9.4								
SEPTIEMBRE				26.7	18.6	21.9			89	20.0	23.4	4.0	0.8	25	11					
OCTUBRE		29.1	19	24.9	18.2	21.3			91	19.7	23.0	12.6	4.1	9	16					
NOVIEMBRE				25.8	19.1	22.1			90	20.2	23.7	36.8	10.0	10	19					
DICIEMBRE		30.0	8	18.5	4	26.6	19.7	22.7	98	1	65	9	88	20.4	24.0	79.8	18.0	19	20	
VALOR ANUAL																				

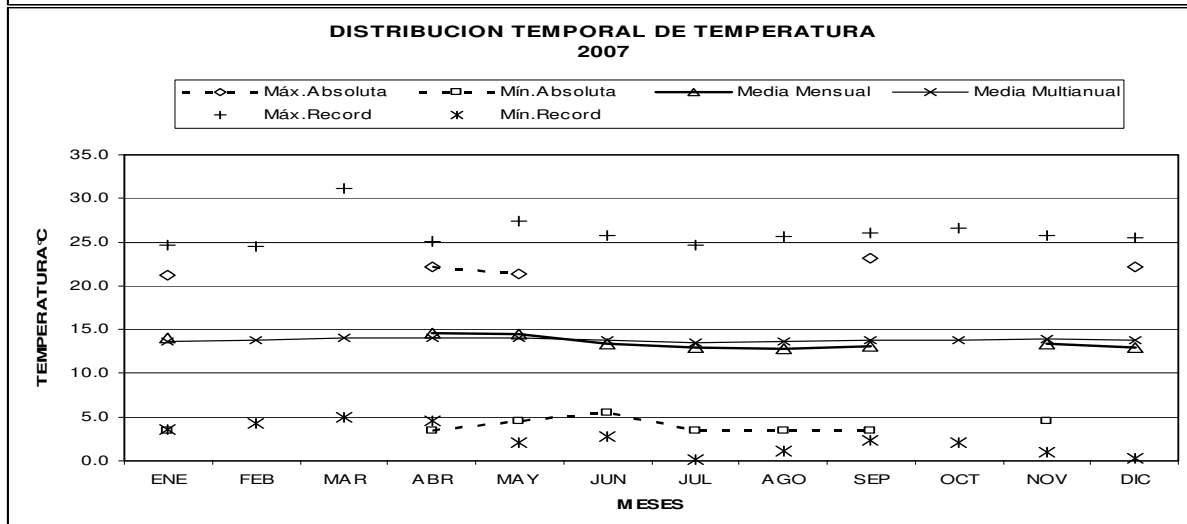
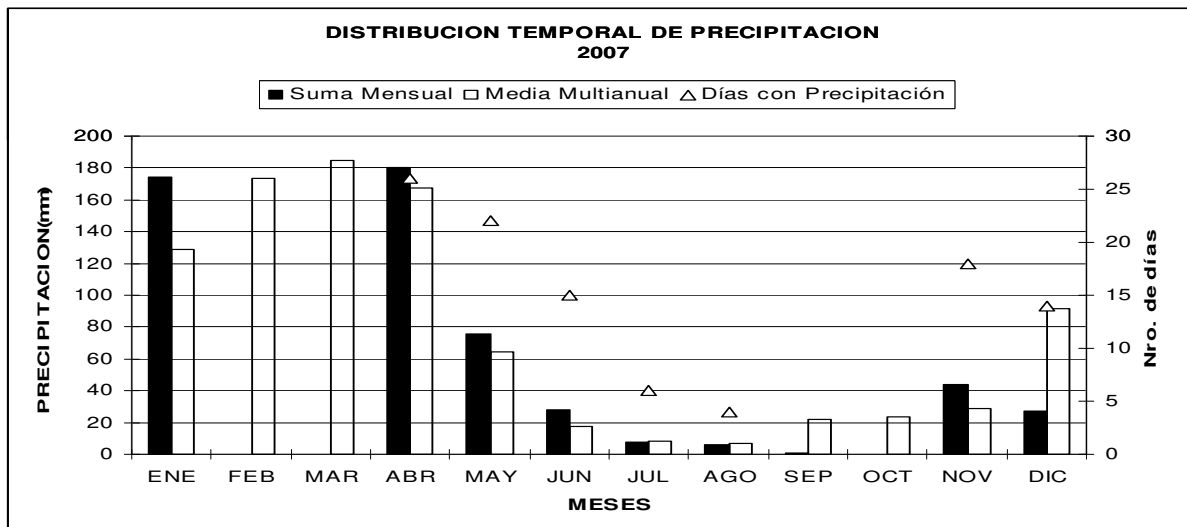
MES	EVAPORACION (mm)		NUBOSIDAD MEDIA (Octas)	VELOCIDAD MEDIA Y FRECUENCIAS DE VIENTO												Vel. Mayor Observada (m/s) DIR	VELOCIDAD MEDIA (Km/h)						
	Suma Mensual	Máxima en 24hrs día		N		NE		E		SE		S		SW				W		NW		CALMA	Nro OBS
	(m/s)	%		(m/s)	%	(m/s)	%	(m/s)	%	(m/s)	%	(m/s)	%	(m/s)	%			(m/s)	%	(m/s)	%		
ENERO			5																				
FEBRERO			5																				
MARZO			4																				
ABRIL																							
MAYO																							
JUNIO			5																				
AGOSTO			5																				
SEPTIEMBRE			5																				
OCTUBRE			6																				
NOVIEMBRE			5																				
DICIEMBRE			5	0.0	0	2.3	32	0.0	0	0.0	0	0.0	0	2.0	4	0.0	0	2.3	17	46	93	4.0 NW	
VALOR ANUAL																							



M130 CHILLANES INAMHI

MES	HELIOFANIA (Horas)	TEMPERATURA DEL AIRE A LA SOMBRA (°C)						HUMEDAD RELATIVA (%)				PUNTO DE ROCIO (°C)	TENSION DE VAPOR (hPa)	PRECIPITACION(mm)			Número de días con precipitación			
		ABSOLUTAS		M E D I A S		Máxima	Minima	Mensual	Máxima	Minima	Media			Mensual	Máxima en 24hrs	día				
		Máxima	Minima	Máxima	Minima															
ENERO		21.2	1	3.5	2	19.3	5.7	14.1	98	21	66	13	85	11.5	13.8	174.1				
FEBRERO																				
MARZO																				
ABRIL		22.2	5	3.5	29	19.9	6.0	14.6	100	9	74	17	94	13.5	15.6	180.6	31.2	8	26	
MAYO		21.4	15	4.5	6	19.9	6.0	14.4	99	9	71	21	92	13.0	15.1	75.7	10.5	6	22	
JUNIO				5.5	3	19.2	6.8	13.4	98	1	67	30	92	12.0	14.2	27.8	7.5	6	15	
JULIO				3.5	3	20.2	5.3	12.9	99	17	66	3	90	11.2	13.5	7.5	2.1	17	6	
AGOSTO				3.5	2	20.1	5.4	12.8	99	8	66	14	90	11.1	13.4	5.8	2.5	7	4	
SEPTIEMBRE		23.2	29	3.5	4	20.8	5.5	13.1	100	27	64	1	90	11.3	13.6	0.4				
OCTUBRE																				
NOVIEMBRE				4.5	2	19.6	7.7	13.3	98	1	65	6	91	11.8	14.0	43.7	12.5	10	18	
DICIEMBRE		22.2	3			19.0	8.6	13.0	99	12	52	4	92	11.6	13.8	27.3	5.7	12	14	
VALOR ANUAL																				

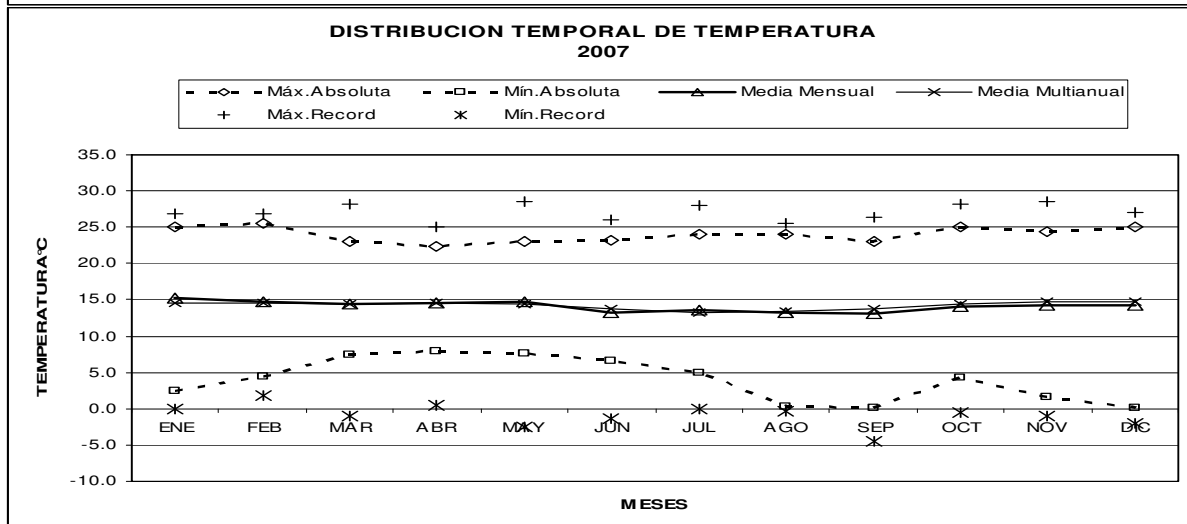
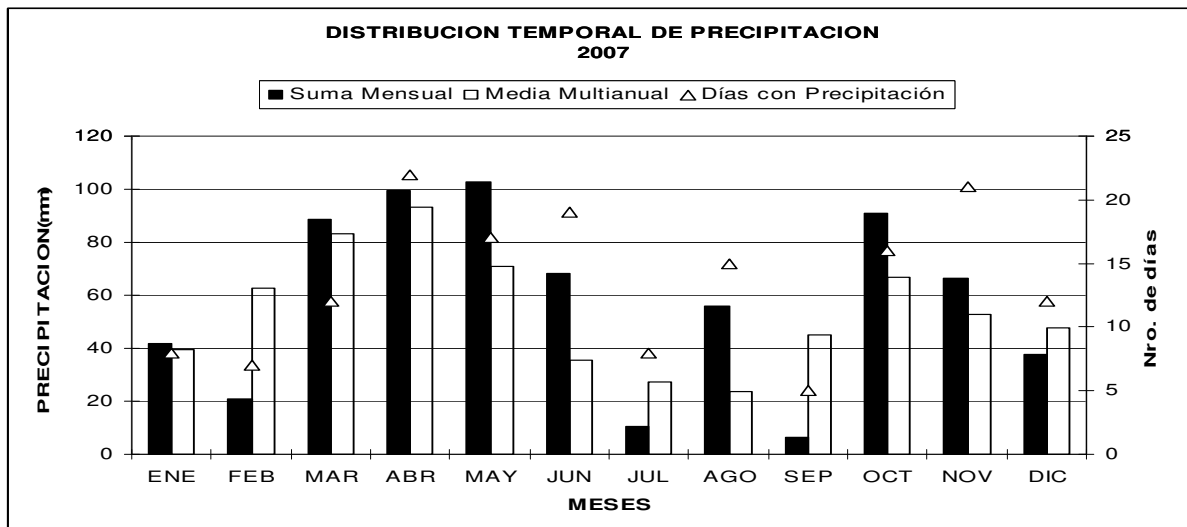
MES	EVAPORACION (mm)		NUBOSIDAD MEDIA (Octas)	VELOCIDAD MEDIA Y FRECUENCIAS DE VIENTO														Vel. Mayor Observada (m/s)	VELOCIDAD MEDIA (Km/h)					
	Suma	Máxima en 24hrs		N	NE	E	SE	S	SW	W	NW	CALMA	Nro OBS											
	Mensual			(m/s)	%	(m/s)	%	(m/s)	%	(m/s)	%	(m/s)		%	(m/s)	%	(m/s)			%				
ENERO			7	0.0	0	0.0	0	0.0	0	3.8	4	1.0	1	0.0	0	3.4	32	0.0	0	62	93	6.0	W	
FEBRERO																								
MARZO																								
ABRIL			8	0.0	0	0.0	0	0.0	0	3.2	6	0.0	0	0.0	0	3.9	32	0.0	0	62	90	7.0	W	
MAYO			7	0.0	0	0.0	0	0.0	0	3.7	11	0.0	0	0.0	0	3.3	25	0.0	0	65	93	5.0	SE	
JUNIO			7	0.0	0	0.0	0	0.0	0	2.6	12	0.0	0	0.0	0	3.4	26	0.0	0	62	90	5.0	W	
JULIO			5	0.0	0	0.0	0	0.0	0	3.8	17	0.0	0	0.0	0	3.8	28	0.0	0	55	93	9.0	W	
AGOSTO			6	0.0	0	0.0	0	0.0	0	3.6	11	0.0	0	0.0	0	5.1	32	0.0	0	57	93	9.0	W	
SEPTIEMBRE			4	0.0	0	0.0	0	0.0	0	5.2	16	0.0	0	0.0	0	4.7	29	0.0	0	56	90	8.0	SE	
OCTUBRE																								
NOVIEMBRE			7	0.0	0	0.0	0	0.0	0	2.8	4	0.0	0	0.0	0	3.5	27	0.0	0	69	90	6.0	W	
DICIEMBRE			7	0.0	0	0.0	0	0.0	0	2.8	7	0.0	0	0.0	0	3.3	33	0.0	0	60	93	8.0	W	
VALOR ANUAL																								



M133 **GUASLAN** INAMHI

MES	HELIOFANIA (Horas)	TEMPERATURA DEL AIRE A LA SOMBRA (°C)						HUMEDAD RELATIVA (%)				PUNTO DE ROCIO (°C)	TENSION DE VAPOR (hPa)	PRECIPITACION(mm)		Número de días con precipitación			
		ABSOLUTAS		M E D I A S		Máxima día	Mínima día	Máxima día	Mínima día	Media	Mensual			Máxima en 24hrs	día				
		Máxima	Mínima	Máxima	Mínima												Mensual		
ENERO		25.0	12	2.5	29	21.4	9.4	15.2	100	22	58	9	85	12.5	14.6	41.7	13.5	17	8
FEBRERO		25.5	13	4.5	21	21.9	8.6	14.8	98	5	55	4	85	12.1	14.3	21.1	10.6	8	7
MARZO		23.0	13	7.5	13	20.2	9.9	14.4	98	7	60	14	89	12.5	14.6	88.7	20.5	22	12
ABRIL		22.3	6	8.0	25	20.2	9.9	14.6	100	9	73	10	89	12.8	15.0	99.5	20.6	24	22
MAYO		23.0	8	7.6	29	20.5	9.7	14.7	99	4	71	29	90	12.9	15.1	102.7	21.0	3	17
JUNIO		23.2	18	6.6	10	18.4	8.8	13.3	98	1	73	3	91	11.8	13.9	68.0	8.4	20	19
JULIO		24.0	25	5.0	30	20.4	7.6	13.6	98	14	71	19	88	11.5	13.8	10.6	3.8	14	8
AGOSTO		24.0	24	0.3	24	19.7	7.2	13.2	98	13	68	24	89	11.3	13.6	55.7	13.0	27	15
SEPTIEMBRE		23.0	22	0.2	17	19.1	7.5	13.0	99	19	67	17	88	11.1	13.4	6.2	2.8	25	5
OCTUBRE		25.0	28	4.2	5	21.0	8.2	14.1	98	1	62	5	88	12.0	14.3	90.7	24.2	19	16
NOVIEMBRE		24.4	29	1.6	27	21.1	8.8	14.2	98	3	59	28	89	12.4	14.7	66.2	12.7	22	21
DICIEMBRE		25.0	6	0.1	5	21.1	8.3	14.3	98	1	55	5	88	12.2	14.4	37.6	8.6	9	12
VALOR ANUAL		25.5		0.1		20.4	8.7	14.1	100		55		88	12.1	14.3	688.7	24.2		

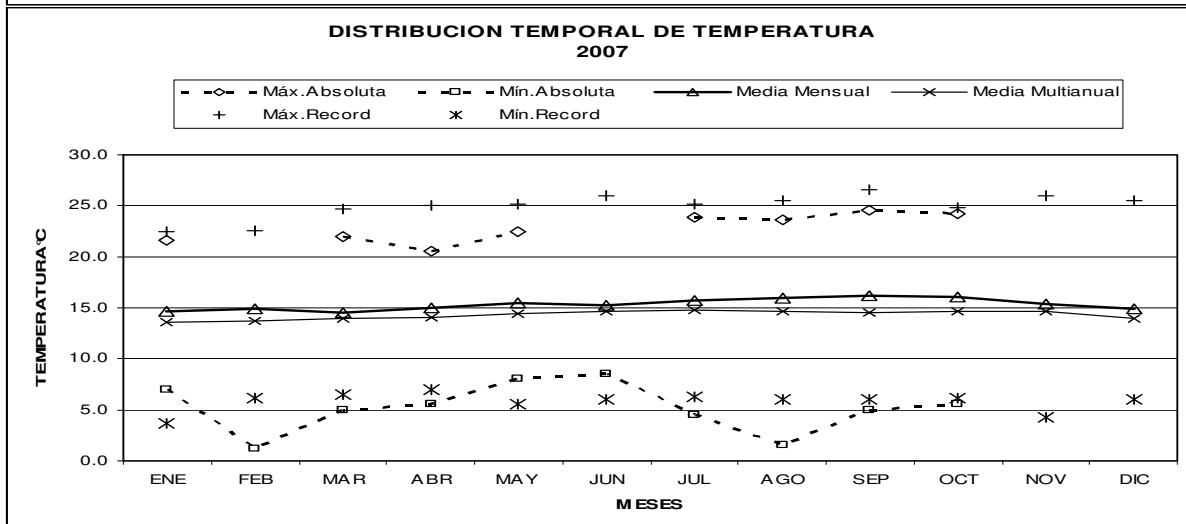
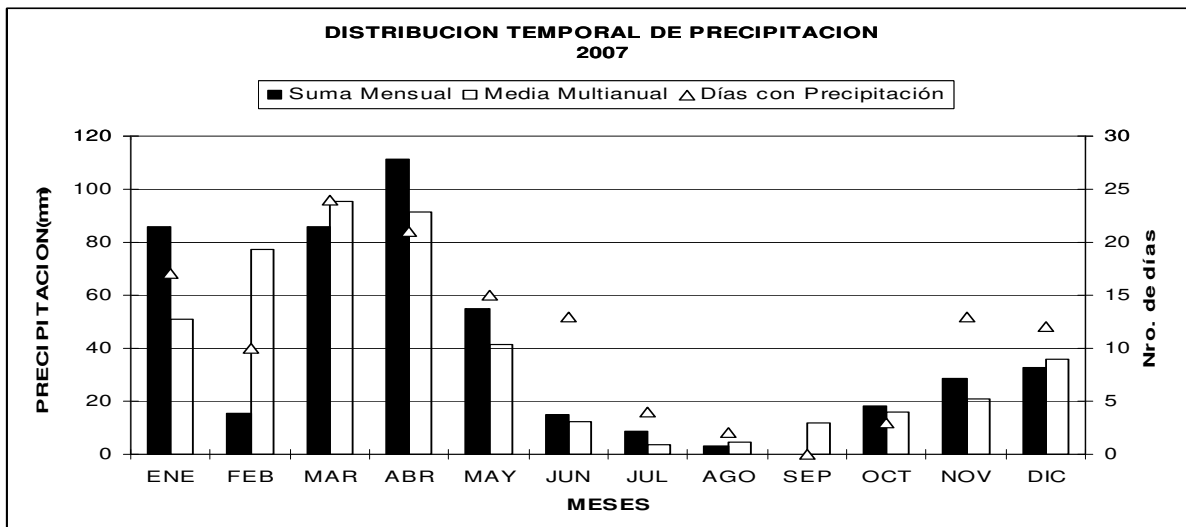
MES	EVAPORACION (mm)		NUBOSIDAD MEDIA (Octas)	VELOCIDAD MEDIA Y FRECUENCIAS DE VIENTO														Vel. Mayor Observada (m/s)	VELOCIDAD MEDIA (Km/h)				
	Suma Mensual	Máxima en 24hrs día		N	NE	E	SE	S	SW	W	NW	CALMA	Nro OBS										
	(m/s)	%		(m/s)	%	(m/s)	%	(m/s)	%	(m/s)	%	(m/s)	%	(m/s)	%	(m/s)	%						
ENERO			5	5.5	22	0.0	0	0.0	0	0.0	0	0.0	0	0.0	0	0.0	0	0.0	0	79	93	16.0	N
FEBRERO			4	5.3	27	0.0	0	0.0	0	0.0	0	4.5	5	0.0	0	0.0	0	0.0	0	68	84	10.0	N
MARZO			6	5.1	19	0.0	0	0.0	0	0.0	0	4.0	1	0.0	0	6.0	1	0.0	0	79	93	10.0	N
ABRIL			6	4.3	20	0.0	0	0.0	0	0.0	0	6.0	1	0.0	0	0.0	0	0.0	0	79	90	10.0	N
MAYO			5	4.2	19	0.0	0	0.0	0	0.0	0	0.0	0	0.0	0	0.0	0	0.0	0	81	93	8.0	N
JUNIO			5	4.2	20	0.0	0	0.0	0	0.0	0	0.0	0	0.0	0	0.0	0	0.0	0	80	90	10.0	N
JULIO			4	5.5	26	0.0	0	0.0	0	0.0	0	0.0	0	0.0	0	6.0	1	0.0	0	73	93	10.0	N
AGOSTO			5	5.0	22	0.0	0	0.0	0	0.0	0	10.0	1	0.0	0	0.0	0	0.0	0	77	93	10.0	N
SEPTIEMBRE			5	5.2	19	0.0	0	0.0	0	0.0	0	0.0	0	0.0	0	0.0	0	0.0	0	81	90	10.0	N
OCTUBRE			4	4.8	11	0.0	0	0.0	0	0.0	0	0.0	0	0.0	0	0.0	0	0.0	0	89	93	6.0	N
NOVIEMBRE			5	5.0	13	0.0	0	0.0	0	0.0	0	0.0	0	0.0	0	4.0	1	0.0	0	86	90	6.0	N
DICIEMBRE			5	5.1	8	0.0	0	0.0	0	0.0	0	4.0	2	0.0	0	0.0	0	0.0	0	90	93	8.0	N
VALOR ANUAL			5	4.9	19	0.0	0	0.0	0	0.0	0	2.4	1	0.0	0	1.3	0	0.0	0	80		16.0	N



M136 **CHUNCHI** INAMHI

MES	HELIOFANIA (Horas)	TEMPERATURA DEL AIRE A LA SOMBRA (°C)						HUMEDAD RELATIVA (%)				PUNTO DE ROCIO (°C)	TENSION DE VAPOR (hPa)	PRECIPITACION(mm)		Número de días con precipitación			
		ABSOLUTAS		M E D I A S		Máxima día	Mínima día	Máxima día	Mínima día	Media	Mensual			Máxima en 24hrs	Mensual				
		Máxima	Mínima	Máxima	Mínima												Mensual		
ENERO		21.6	6	7.0	20	18.9	9.7	14.7	100	18	57	2	87	12.4	14.5	85.7	31.5	25	17
FEBRERO				1.2	1	19.5	8.8	14.9	98	10	50	23	81	11.5	13.7	15.5	3.9	5	10
MARZO		22.0	23	5.0	7	18.6	8.9	14.5	100	6	67	1	89	12.7	14.7	85.9	11.8	13	24
ABRIL		20.6	23	5.5	17	18.7	9.6	15.0	98	2	70	29	88	12.9	14.9	111.3	25.2	8	21
MAYO		22.4	14	8.0	30	19.5	10.8	15.5	98	3	61	29	82	12.3	14.4	54.8	11.8	18	15
JUNIO				8.5	28	19.3	10.5	15.2					80	11.6	13.8	14.9	3.2	21	13
JULIO		23.8	29	4.5	22	21.0	9.1	15.7	96	24	47	3	70	10.2	12.5	8.7	4.0	17	4
AGOSTO		23.6	10	1.5	4	21.7	9.6	15.9					71	10.3	12.6	3.3	2.0	7	2
SEPTIEMBRE		24.6	7	5.0	11	22.4	9.5	16.2	100	12	42	26	71	10.6	12.8	0.0	0.0	1	0
OCTUBRE		24.2	15	5.5	10	21.8	9.2	16.1	98	2	43	16	71	10.6	12.9	18.4	9.8	18	3
NOVIEMBRE						20.7	10.0	15.4					80	11.7	13.8	28.6	6.8	10	13
DICIEMBRE						19.6	9.8	14.9					80	11.3	13.4	32.7	7.0	16	12
VALOR ANUAL						20.1	9.6	15.3					79	11.5	13.7	459.8	31.5		

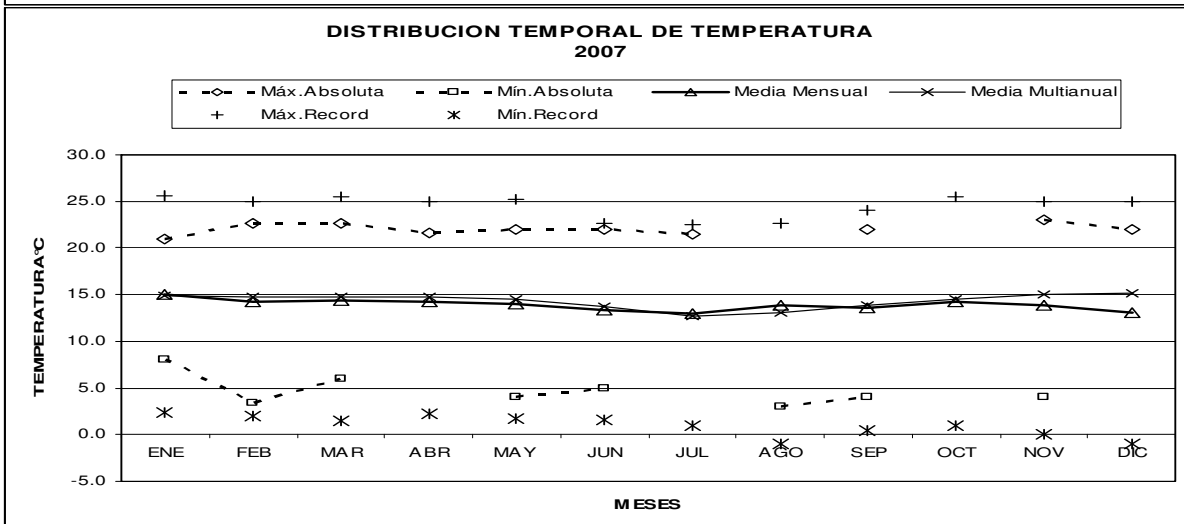
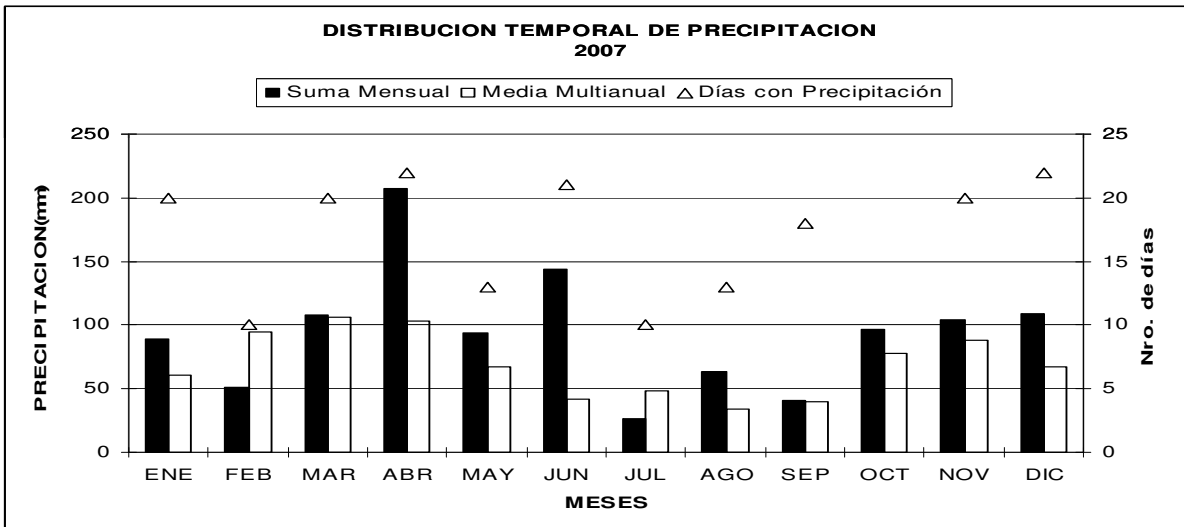
MES	EVAPORACION (mm)		NUBOSIDAD MEDIA (Octas)	VELOCIDAD MEDIA Y FRECUENCIAS DE VIENTO																Vel. Mayor Observada (m/s)	VELOCIDAD MEDIA (Km/h)				
	Suma Mensual	Máxima en 24hrs día		N	NE	E	SE	S	SW	W	NW	CALMA	Nro OBS												
	(m/s)	%		(m/s)	%	(m/s)	%	(m/s)	%	(m/s)	%	(m/s)	%	(m/s)	%	(m/s)	%								
ENERO	62.5	4.1	7	7	3.2	10	3.5	12	2.5	2	0.0	0	2.6	14	3.5	23	3.7	20	2.7	19	0	93	8.0	NE	
FEBRERO	73.4	4.6	21	5	2.7	4	4.1	16	4.0	4	2.5	2	2.3	8	3.2	25	3.2	26	3.8	14	1	84	9.0	W	
MARZO	55.1	5.2	25	7	3.7	3	5.2	5	4.0	1	0.0	0	2.7	3	3.0	25	2.7	37	3.4	26	0	93	11.0	NW	
ABRIL	55.5	3.4	11	7	2.8	6	6.7	10	4.3	3	3.6	6	2.7	7	4.4	16	3.3	36	3.4	18	0	90	16.0	NE	
MAYO	59.2	4.8	13	5	3.5	7	3.1	17	2.5	2	2.3	3	2.4	9	3.5	16	2.7	33	2.2	13	0	93	8.0	N	
JUNIO	59.9			5																					
JULIO	115.7	6.6	28	3	3.6	9	7.6	17	8.5	2	6.0	1	4.0	2	4.2	19	4.6	32	4.3	16	1	93	20.0	NE	
AGOSTO	113.4	5.0	6	3	3.6	8	7.2	5	3.5	4	4.8	4	2.5	2	3.5	24	2.9	30	3.7	23	0	93	14.0	NE	
SEPTIEMBRE	122.9	7.4	9	4	8.3	3	6.1	11	17.0	1	3.0	1	0.0	0	3.9	20	3.1	31	5.1	32	0	90	19.0	NE	
OCTUBRE	115.7	6.8	15	4	4.0	9	3.2	11	3.0	3	1.0	1	2.3	7	3.4	19	2.8	26	3.1	25	0	93	10.0	SW	
NOVIEMBRE	81.6	5.0	3	6	2.4	14	2.9	8	3.5	7	5.0	1	2.2	6	4.1	17	3.3	27	3.6	21	0	90	11.0	NW	
DICIEMBRE	77.2			5																					
VALOR ANUAL	992.1			5																					



M137 **BIBLIAN** INAMHI

MES	HELIOFANIA (Horas)	TEMPERATURA DEL AIRE A LA SOMBRA (°C)						HUMEDAD RELATIVA (%)				PUNTO DE ROCIO (°C)	TENSION DE VAPOR (hPa)	PRECIPITACION(mm)			Número de días con precipitación		
		ABSOLUTAS		M E D I A S				Máxima día	Mínima día	Media	Mensual			Máxima en 24hrs	día				
		Máxima	Mínima	Máxima	Mínima	Mensual													
ENERO		21.0	13	8.0	15	19.2	10.5	15.0	99	23	81	16	94	14.0	16.2	88.6	18.3	25	20
FEBRERO		22.6	21	3.4	21	19.4	8.4	14.3	98	8	74	19	94	13.3	15.7	51.1	12.6	8	10
MARZO		22.6	21	6.0	5	19.0	9.8	14.4	99	2	85	16	95	13.6	15.9	108.2	22.7	14	20
ABRIL		21.6	5			19.3	9.5	14.3	100	21	82	27	93	13.2	15.6	207.4	32.0	24	22
MAYO		22.0	23	4.0	5	19.2	8.9	14.0	98	9	73	15	92	12.8	15.2	93.4	44.0	18	13
JUNIO		22.0	27	5.0	3	17.2	9.0	13.3					93	12.2	14.5	143.7	16.3	6	21
JULIO		21.5	25			19.4	5.9	13.0	98	12	69	7	87	10.9	13.6	26.9	8.5	16	10
AGOSTO				3.0	24	19.2	8.1	13.8	98	28	68	2	87	11.8	14.3	63.2	20.0	11	13
SEPTIEMBRE		22.0	23	4.0	28	18.7	7.4	13.6	97	5	74	26	86	11.2	13.8	40.9	4.5	24	18
OCTUBRE						20.6	7.0	14.2					84	11.4	14.1	96.9			
NOVIEMBRE		23.0	14	4.0	2	19.7	8.1	13.9					82	10.9	13.6	104.3	14.8	13	20
DICIEMBRE		22.0	11			18.3	8.0	13.1	96	3	69	24	81	9.9	12.7	108.7	12.6	4	22
VALOR ANUAL						19.1	8.4	13.9					89	12.1	14.6	1133.3			

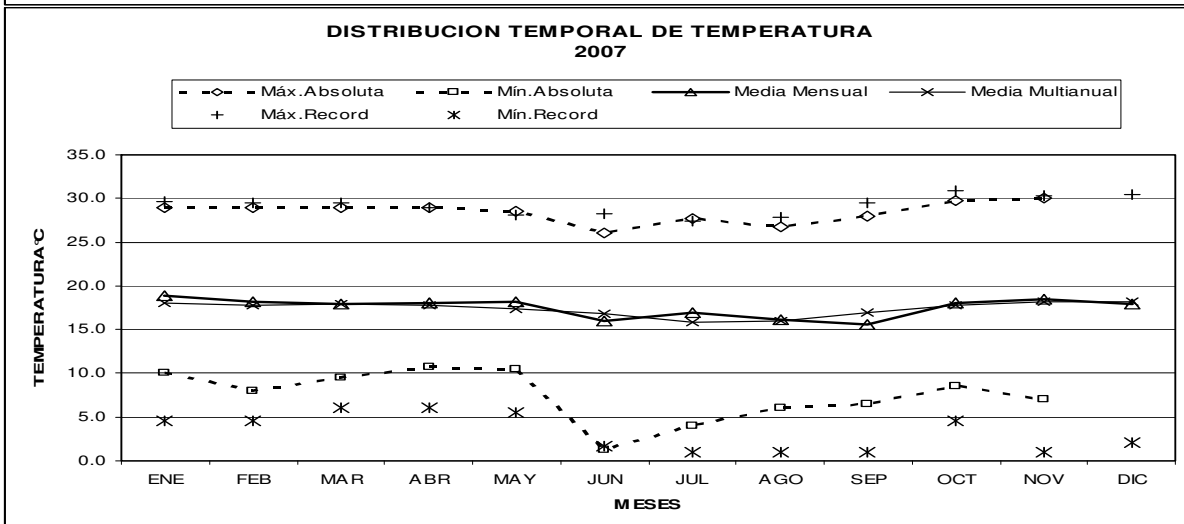
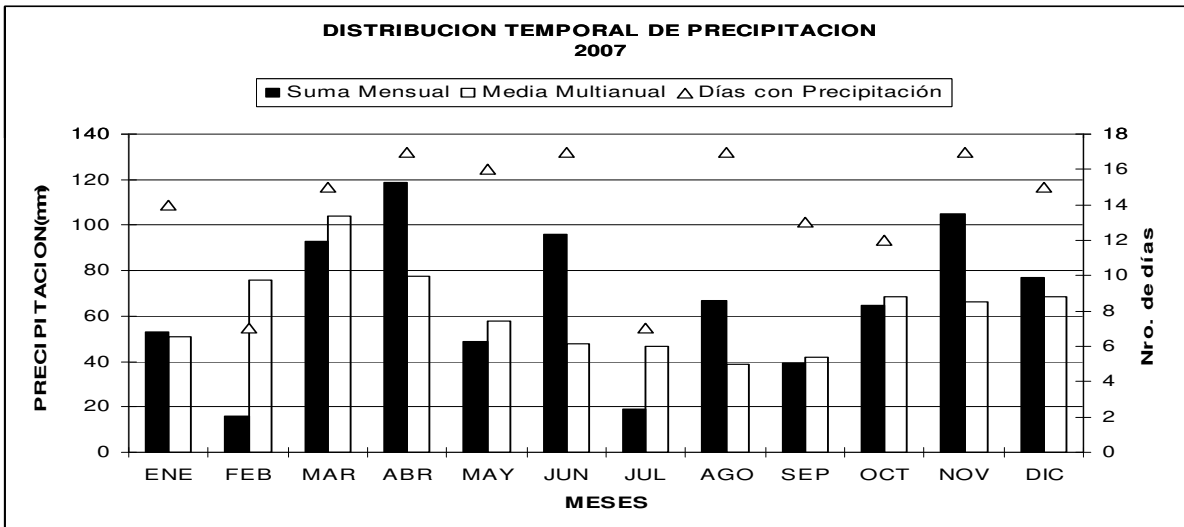
MES	EVAPORACION (mm)		NUBOSIDAD MEDIA (Octas)	VELOCIDAD MEDIA Y FRECUENCIAS DE VIENTO																Vel. Mayor Observada (m/s)	VELOCIDAD MEDIA (Km/h)				
	Suma Mensual	Máxima en 24hrs día		N	NE	E	SE	S	SW	W	NW	CALMA	Nro OBS												
	(m/s)	%		(m/s)	%	(m/s)	%	(m/s)	%	(m/s)	%	(m/s)	%	(m/s)	%	(m/s)	%								
ENERO			6	2.4	5	4.6	8	0.0	0	4.8	29	4.0	24	4.5	22	0.0	0	2.5	13	0	93	8.0	SW	2.7	
FEBRERO			6	5.0	7	4.5	10	0.0	0	4.8	27	4.0	18	4.7	21	0.0	0	3.1	17	0	84	8.0	S	2.7	
MARZO			6	5.0	4	3.2	7	0.0	0	4.4	25	3.7	23	4.3	26	0.0	0	3.2	14	2	93	8.0	SE	2.3	
ABRIL			6	2.0	2	3.2	6	0.0	0	3.8	28	4.5	23	4.7	26	0.0	0	3.0	9	7	90	8.0	SW	2.2	
MAYO			6	3.0	4	4.0	8	0.0	0	5.2	25	4.1	18	5.2	23	0.0	0	4.4	12	11	93	10.0	NE	2.1	
JUNIO			6																						2.0
JULIO			5	4.0	1	5.0	4	0.0	0	5.2	28	4.7	20	4.6	26	0.0	0	3.7	14	7	93	8.0	SE	2.9	
AGOSTO			6	4.2	13	4.8	9	0.0	0	4.5	23	4.7	16	5.2	19	0.0	0	3.8	14	7	93	10.0	SW	2.5	
SEPTIEMBRE			6	5.6	11	7.3	3	0.0	0	5.2	31	6.0	12	5.9	17	2.0	1	2.9	16	9	90	10.0	SW	2.5	
OCTUBRE			6																						2.7
NOVIEMBRE			6	5.2	13	4.0	6	0.0	0	4.4	23	4.6	21	5.8	12	0.0	0	3.8	13	11	90	12.0	SE	2.6	
DICIEMBRE			5	4.6	11	4.0	10	0.0	0	4.3	19	6.5	12	6.1	19	0.0	0	5.1	17	12	93	12.0	S	2.0	
VALOR ANUAL			6																						2.0



M138 PAUTE INAMHI

MES	HELIOFANIA (Horas)	TEMPERATURA DEL AIRE A LA SOMBRA (°C)						HUMEDAD RELATIVA (%)				PUNTO DE ROCIO (°C)	TENSION DE VAPOR (hPa)	PRECIPITACION(mm)			Número de días con precipitación		
		ABSOLUTAS		M E D I A S				Máxima día	Mínima día	Media	Mensual			Mensual	Máxima en 24hrs	día			
		Máxima día	Mínima día	Máxima	Mínima	Mensual													
ENERO		29.0	16	10.0	29	26.3	13.3	18.9	98	3	48	23	77	14.4	16.4	52.9	13.5	25	14
FEBRERO		29.0	13	8.0	19	25.7	12.1	18.2	98	18	38	6	77	13.6	15.7	15.7	3.7	2	7
MARZO		29.0	21	9.5	30	24.9	12.4	17.9	98	11	47	15	76	13.4	15.5	92.9	25.9	14	15
ABRIL		29.0	4	10.7	26	25.4	12.9	18.1	98	18	44	8	78	13.8	15.8	118.9	22.3	15	17
MAYO		28.5	6	10.5	2	25.2	12.4	18.2	98	15	43	27	77	13.6	15.6	48.7	14.9	3	16
JUNIO		26.0	24	1.3	5	21.8	10.7	16.0					84	13.1	15.1	96.2	13.4	21	17
JULIO		27.7	19	4.0	3	24.9	9.9	16.9	97	9	44	30	77	12.3	14.5	19.1	7.0	24	7
AGOSTO		26.7	8	6.0	23	22.7	10.4	16.1	98	6	45	23	80	12.2	14.3	66.6	11.6	11	17
SEPTIEMBRE		28.0	22	6.5	18	22.2	10.3	15.6	98	8	45	18	83	12.5	14.6	39.4	10.7	4	13
OCTUBRE		29.7	11	8.5	7	26.0	11.6	18.1	98	8	43	27	76	13.2	15.3	64.5	17.3	22	12
NOVIEMBRE		30.0	24	7.0	27	26.2	12.3	18.5	96	5	40	1	75	13.5	15.5	104.9	29.6	29	17
DICIEMBRE						25.5	11.8	17.9					75	12.9	15.0	77.1	21.6	20	15
VALOR ANUAL						24.7	11.7	17.5					77	13.2	15.3	796.9	29.6		

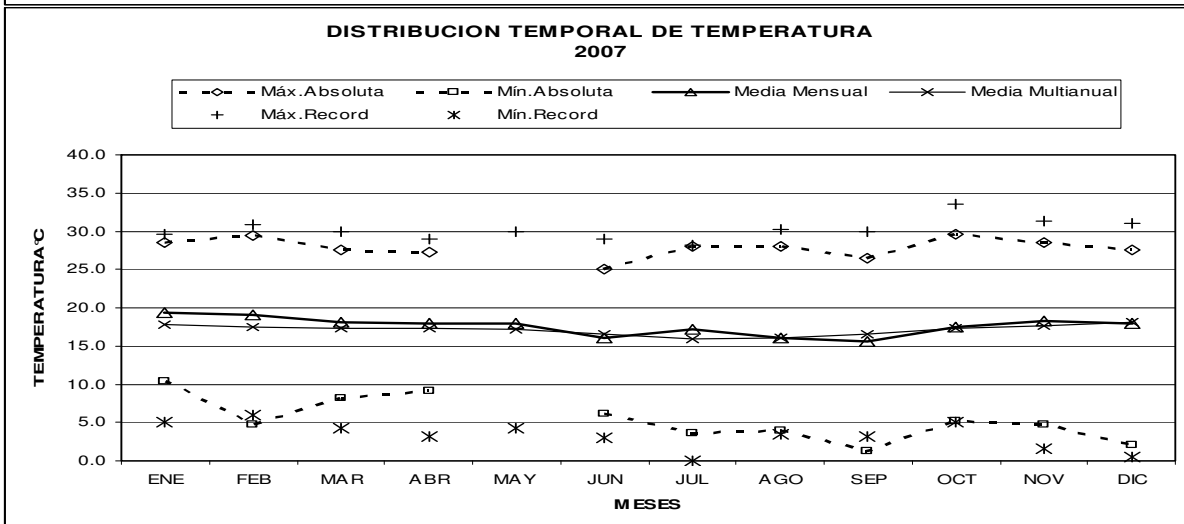
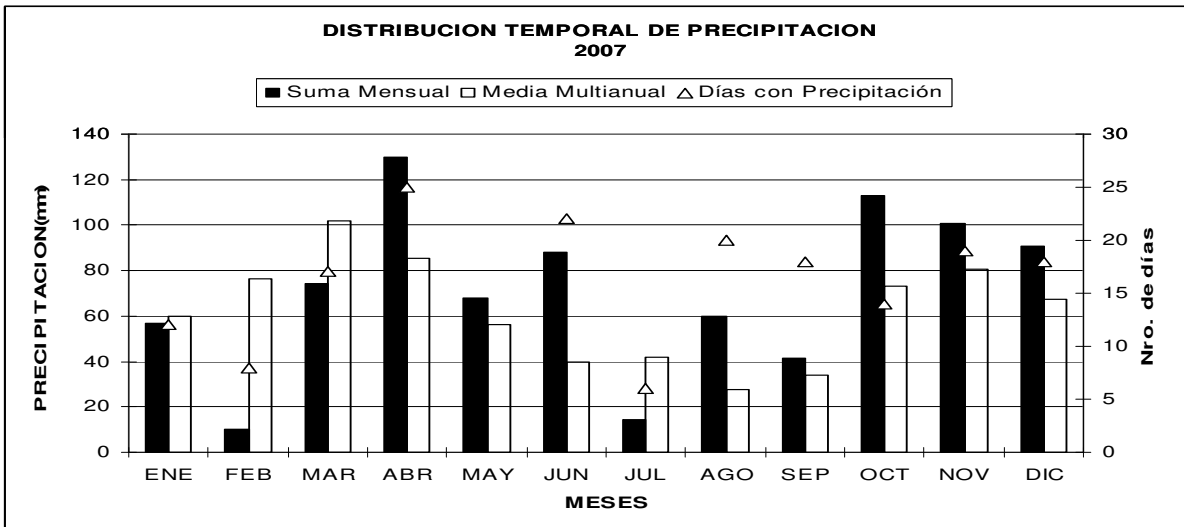
MES	EVAPORACION (mm)		NUBOSIDAD MEDIA (Octas)	VELOCIDAD MEDIA Y FRECUENCIAS DE VIENTO												Vel. Mayor Observada (m/s)	VELOCIDAD MEDIA (Km/h)							
	Suma Mensual	Máxima en 24hrs		N		NE		E		SE		S		SW				W		NW		CALMA	Nro OBS	
	(m/s)	%		(m/s)	%	(m/s)	%	(m/s)	%	(m/s)	%	(m/s)	%	(m/s)	%			(m/s)	%	(m/s)	%			
ENERO			5	1.5	12	1.8	24	3.0	22	2.4	8	3.0	1	0.0	0	0.0	0	1.0	1	33	93	6.0	E	
FEBRERO			6	1.5	16	1.5	14	2.3	23	2.0	13	2.0	1	0.0	0	0.0	0	1.3	5	29	84	6.0	E	
MARZO			6	1.3	10	2.3	16	2.7	14	2.6	9	2.2	7	0.0	0	1.3	3	1.7	3	39	93	5.0	SE	
ABRIL			7	1.3	7	1.9	19	2.3	17	2.8	4	0.0	0	0.0	0	1.0	1	1.7	3	49	90	6.0	E	
MAYO			6	1.7	16	2.0	25	2.7	16	2.3	3	1.5	2	0.0	0	1.0	1	1.5	4	32	93	6.0	E	
JUNIO			6																					
JULIO			5	1.3	11	2.6	17	2.5	20	3.4	9	1.0	3	0.0	0	0.0	0	1.3	8	32	93	6.0	SE	
AGOSTO			6	1.4	12	1.9	23	2.3	17	2.9	11	1.0	1	0.0	0	0.0	0	1.5	4	32	93	4.0	SE	
SEPTIEMBRE			6	1.4	14	2.4	19	2.3	19	2.4	6	2.0	1	0.0	0	0.0	0	1.4	6	36	90	6.0	SE	
OCTUBRE			5	1.1	13	1.7	13	2.5	26	1.6	5	1.5	2	0.0	0	0.0	0	2.0	2	39	93	4.0	E	
NOVIEMBRE			6	1.4	12	1.7	10	2.3	23	2.0	11	0.0	0	2.0	1	1.0	1	1.0	4	37	90	4.0	E	
DICIEMBRE			6																					
VALOR ANUAL			6																					



M139 **GUALACEO** INAMHI

MES	HELIOFANIA (Horas)	TEMPERATURA DEL AIRE A LA SOMBRA (°C)						HUMEDAD RELATIVA (%)				PUNTO DE ROCIO (°C)	TENSION DE VAPOR (hPa)	PRECIPITACION(mm)			Número de días con precipitación		
		ABSOLUTAS		M E D I A S		Máxima día	Mínima día	Media	Máxima día	Mínima día	Media			Mensual	Máxima en 24hrs	día			
		Máxima	Mínima	Máxima	Mínima													Mensual	
ENERO		28.5	16	10.4	14	25.5	12.4	19.4	98	26	42	17	68	12.9	14.9	56.6	35.9	25	12
FEBRERO		29.5	6	4.8	21	26.0	10.8	19.1	96	12	32	18	64	11.5	13.6	10.3	3.4	10	8
MARZO		27.5	13	8.2	12	24.4	11.1	18.1	96	1	39	13	72	12.4	14.5	74.5	14.0	22	17
ABRIL		27.3	4	9.2	1	24.0	11.8	18.0	100	17	42	3	75	13.1	15.1	130.1	27.1	24	25
MAYO						24.2	10.7	18.0					73	12.7	14.7	68.0			
JUNIO		25.0	3	6.2	27	20.9	9.8	16.0					78	11.8	13.9	87.9	15.3	21	22
JULIO		28.0	24	3.6	31	24.3	8.5	17.2	95	9	36	18	64	9.5	11.9	14.4	7.1	26	6
AGOSTO		28.0	25	4.0	23	22.4	8.7	16.1	96	9	36	26	72	10.6	12.9	60.0	12.6	11	20
SEPTIEMBRE		26.5	23	1.2	10	21.4	7.9	15.6	98	17	44	18	76	11.0	13.2	41.5	8.8	4	18
OCTUBRE		29.6	27	5.2	7	24.9	9.7	17.5	100	18	31	27	71	11.7	13.8	113.0	33.8	18	14
NOVIEMBRE		28.5	3	4.8	27	25.2	11.0	18.3	98	25	40	27	72	12.7	14.7	100.5	17.9	9	19
DICIEMBRE		27.5	5	2.0	5	24.7	10.5	17.9					71	12.0	14.1	90.9	20.6	19	18
VALOR ANUAL						24.0	10.2	17.6					71	11.8	13.9	847.7			

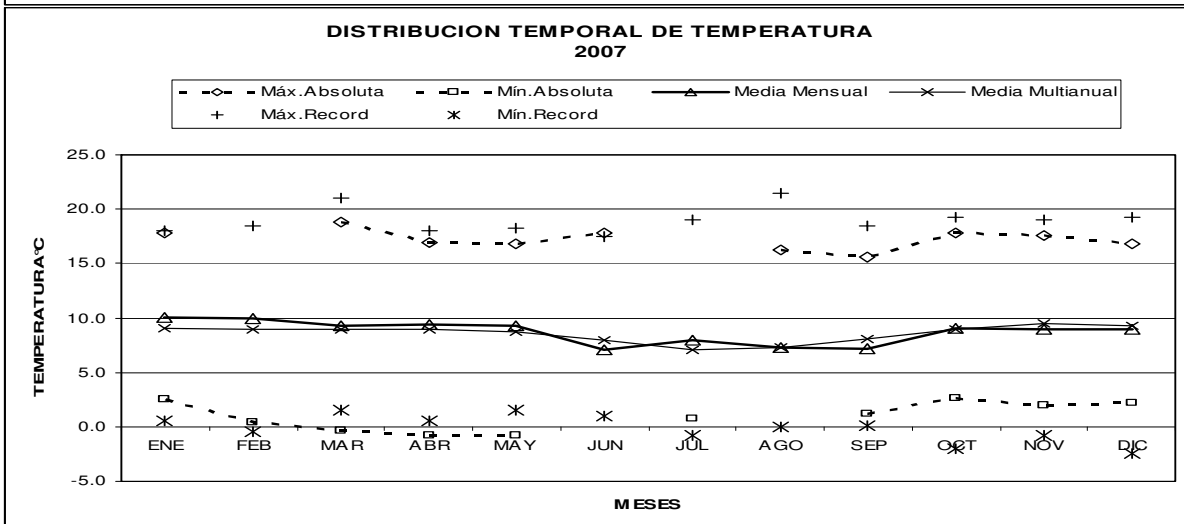
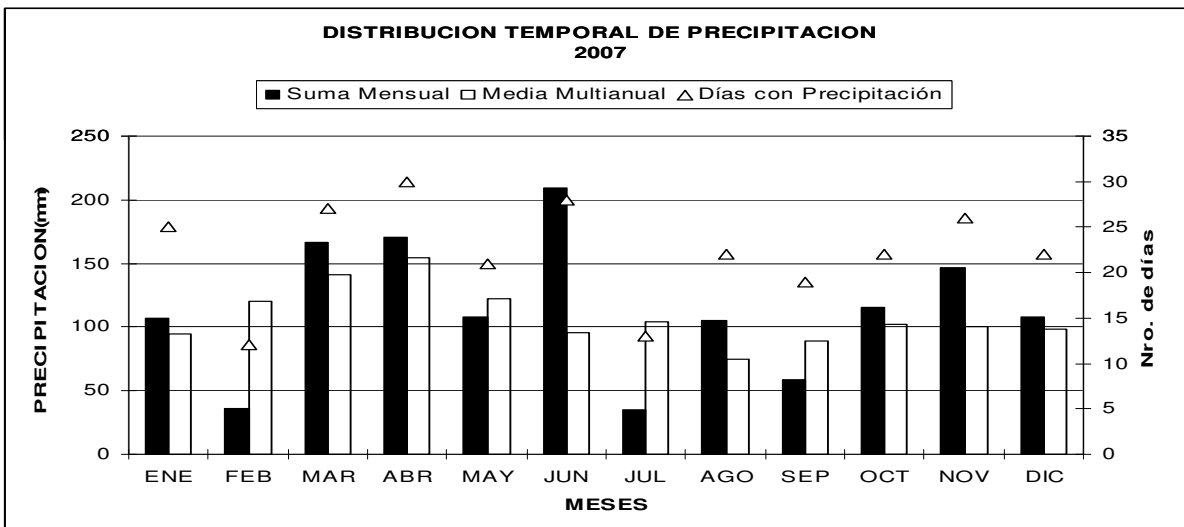
MES	EVAPORACION (mm)		NUBOSIDAD MEDIA (Octas)	VELOCIDAD MEDIA Y FRECUENCIAS DE VIENTO																Vel. Mayor Observada (m/s)	VELOCIDAD MEDIA (Km/h)			
	Suma Mensual	Máxima en 24hrs		N	NE	E	SE	S	SW	W	NW	CALMA	Nro OBS											
	(m/s)	%		(m/s)	%	(m/s)	%	(m/s)	%	(m/s)	%	(m/s)	%	(m/s)	%	(m/s)	%							
ENERO			6	1.5	2	1.4	30	1.0	5	2.5	51	0.0	0	2.0	2	0.0	0	2.2	10	0	93	4.0	SE	
FEBRERO			6	1.0	1	1.7	38	1.3	11	2.5	37	0.0	0	1.5	5	1.0	1	2.2	7	0	84	5.0	NE	
MARZO			6	1.5	4	1.7	42	1.0	7	2.0	39	0.0	0	1.5	2	0.0	0	3.0	7	0	93	5.0	SE	
ABRIL			6	1.8	4	1.3	37	1.0	6	1.6	39	0.0	0	2.3	4	0.0	0	3.0	10	0	90	5.0	NW	
MAYO			6																					
JUNIO			6																					
JULIO			5	1.0	4	1.3	17	1.2	5	2.4	25	0.0	0	2.0	24	1.0	4	1.5	20	0	93	5.0	SE	
AGOSTO			6	1.7	10	1.6	14	1.0	2	1.7	22	1.0	2	1.9	23	2.4	8	1.2	20	0	93	5.0	SE	
SEPTIEMBRE			6	1.3	28	1.6	6	0.0	0	1.6	21	0.0	0	1.4	18	1.9	11	1.8	17	0	90	5.0	NW	
OCTUBRE			6	1.6	37	2.1	10	0.0	0	1.5	11	0.0	0	2.1	14	1.3	8	1.4	22	0	93	5.0	N	
NOVIEMBRE			6	1.7	23	1.8	7	2.0	1	1.8	20	0.0	0	1.7	14	1.3	7	1.6	28	0	90	4.0	N	
DICIEMBRE			6																					
VALOR ANUAL			6																					



M141 EL LABRADO INAMHI

MES	HELIOFANIA (Horas)	TEMPERATURA DEL AIRE A LA SOMBRA (°C)						HUMEDAD RELATIVA (%)				PUNTO DE ROCIO (°C)	TENSION DE VAPOR (hPa)	PRECIPITACION(mm)			Número de días con precipitación		
		ABSOLUTAS		M E D I A S				Máxima día	Mínima día	Media	Mensual			Máxima en 24hrs	Suma				
		Máxima	Mínima	Máxima	Mínima	Mensual													
ENERO		17.8	16	2.5	6	15.1	4.0	10.1	100	3	71	14	96	9.5	12.0	106.8	30.5	25	25
FEBRERO				0.4	28	15.0	2.2	9.9	100	3	69	19	94	8.9	11.6	36.3	6.9	25	12
MARZO		18.8	22	-0.4	11	13.9	1.5	9.3	100	1	83	21	96	8.7	11.3	167.0	25.4	27	27
ABRIL		16.9	26	-0.8	26	13.7	1.5	9.4	100	1	78	3	97	8.9	11.5	170.8	20.0	24	30
MAYO		16.8	27	-0.8	22	13.9	1.3	9.3	100	1	84	24	96	8.7	11.4	107.5	18.3	9	21
JUNIO		17.8	3			10.1		7.1						6.7	9.9	209.3	31.5	14	28
JULIO				0.8	3	12.9	3.6	7.9					89	6.2	9.6	35.3	8.4	26	13
AGOSTO		16.2	1			11.3	4.0	7.3	100	4	55	26	90	5.7	9.2	104.7	20.9	11	22
SEPTIEMBRE		15.6	23	1.2	18	10.6	4.0	7.2	100	16	61	18	91	5.8	9.3	58.7	13.7	30	19
OCTUBRE		17.8	27	2.6	7	14.2	4.3	9.1	100	8	13	7	87	6.7	9.9	115.4	26.1	18	22
NOVIEMBRE		17.6	1	2.0	27	14.2	5.1	9.0	100	16	62	11	91	7.6	10.5	147.2	16.6	9	26
DICIEMBRE		16.8	4	2.2	18	13.9	4.9	8.9	100	11	56	6	91	7.4	10.4	107.5	16.0	12	22
VALOR ANUAL						13.2		8.7					93	7.6	10.6	1366.5	31.5		

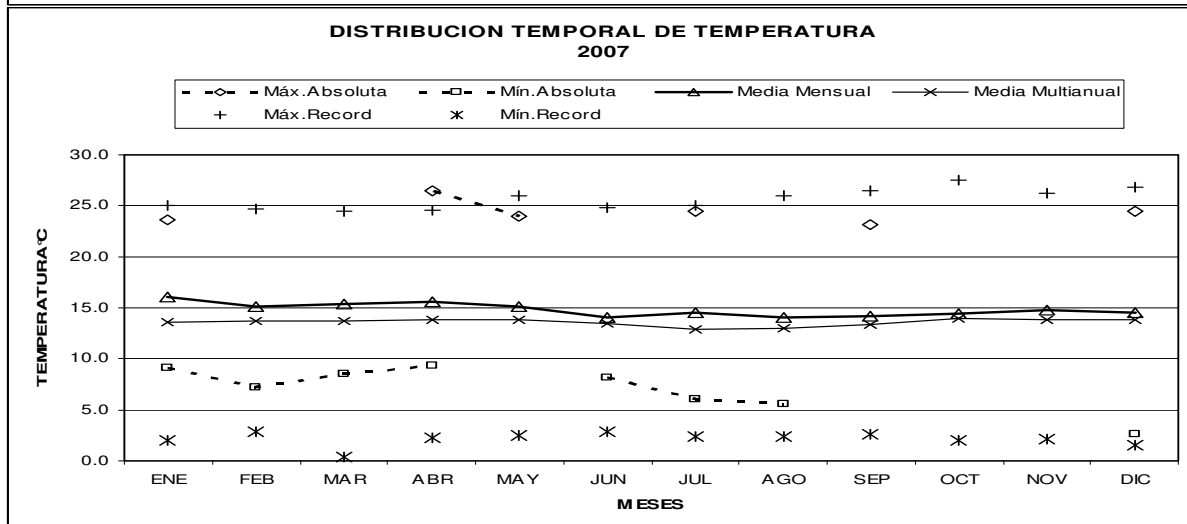
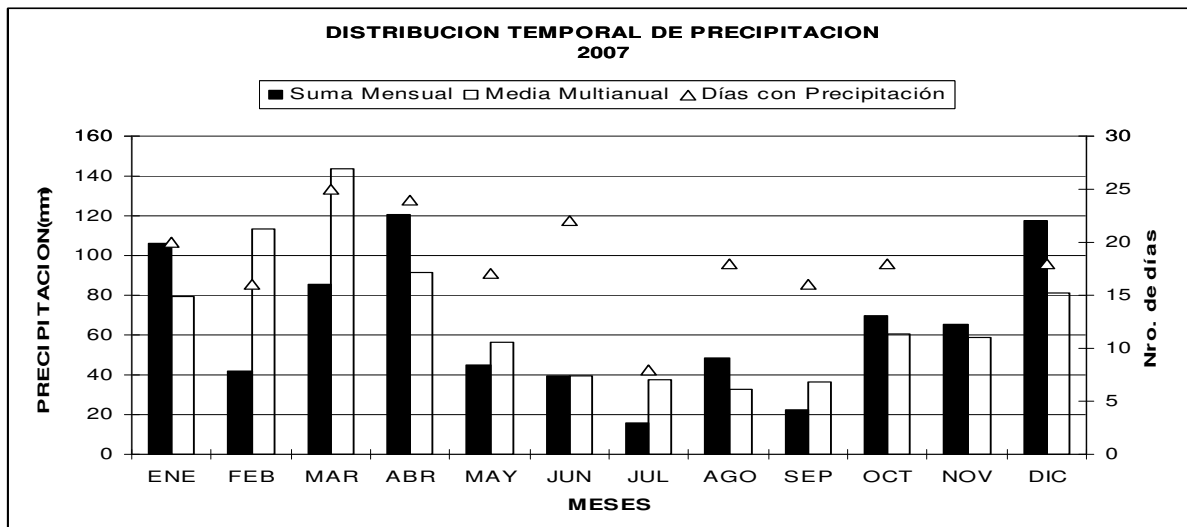
MES	EVAPORACION (mm)		NUBOSIDAD MEDIA (Octas)	VELOCIDAD MEDIA Y FRECUENCIAS DE VIENTO												Vel. Mayor Observada (m/s)	VELOCIDAD MEDIA (Km/h)							
	Suma Mensual	Máxima en 24hrs		N		NE		E		SE		S		SW				W		NW		CALMA	Nro OBS	
	(m/s)	%		(m/s)	%	(m/s)	%	(m/s)	%	(m/s)	%	(m/s)	%	(m/s)	%			(m/s)	%	(m/s)	%			
ENERO			6	0.0	0	3.2	11	4.0	1	3.9	43	2.0	1	2.8	5	6.0	1	4.3	9	29	93	8.0	NW	
FEBRERO			6	4.0	1	4.0	1	3.7	7	4.6	48	2.0	1	0.0	0	6.0	1	4.3	20	20	84	10.0	SE	
MARZO			7	0.0	0	4.0	1	3.3	10	3.6	39	0.0	0	2.0	2	0.0	0	2.5	11	38	93	8.0	SE	
ABRIL			7	0.0	0	0.0	0	3.5	7	2.9	38	0.0	0	0.0	0	0.0	0	2.7	10	46	90	8.0	SE	
MAYO			7	0.0	0	4.0	3	2.8	5	3.2	56	0.0	0	0.0	0	3.2	5	2.8	12	18	93	8.0	SE	
JUNIO			7																					
JULIO			5																					
AGOSTO			7	0.0	0	0.0	0	4.0	3	4.0	70	0.0	0	0.0	0	0.0	0	3.0	9	18	93	8.0	SE	
SEPTIEMBRE			7	0.0	0	2.0	1	5.0	2	3.8	64	0.0	0	4.0	1	0.0	0	2.3	3	28	90	10.0	SE	
OCTUBRE			6	0.0	0	3.0	4	3.3	3	2.8	39	0.0	0	0.0	0	0.0	0	3.0	17	37	93	6.0	SE	
NOVIEMBRE			7	0.0	0	4.0	2	4.0	1	3.8	43	0.0	0	4.4	6	3.0	2	2.8	13	32	90	8.0	SE	
DICIEMBRE			7	0.0	0	4.0	13	0.0	0	3.8	43	0.0	0	3.0	4	0.0	0	2.9	10	30	93	8.0	SE	
VALOR ANUAL			7																					



M142 SARAGURO INAMHI

MES	HELIOFANIA (Horas)	TEMPERATURA DEL AIRE A LA SOMBRA (°C)						HUMEDAD RELATIVA (%)				PUNTO DE ROCIO (°C)	TENSION DE VAPOR (hPa)	PRECIPITACION(mm)			Número de días con precipitación		
		ABSOLUTAS		M E D I A S		Mensual	Máxima día	Mínima día	Media	Máxima día	Mínima día			Mensual	Máxima en 24hrs	día			
		Máxima	Mínima	Máxima	Mínima														
ENERO		23.6	16	9.1	14	21.8	12.1	16.1	98	25	49	16	78	12.0	14.1	105.8	48.6	25	20
FEBRERO				7.2	22	21.3	10.7	15.1	99	16	42	21	81	11.7	13.8	42.0	13.1	13	16
MARZO				8.5	27	21.3	11.0	15.3					80	11.7	13.8	85.3	19.8	28	25
ABRIL		26.5	5	9.3	29	22.1	11.7	15.6	97	8	50	5	80	11.9	14.0	120.8	33.2	24	24
MAYO		24.0	6			21.2	11.2	15.1					81	11.6	13.7	44.6	14.4	17	17
JUNIO				8.2	29	18.6	11.0	14.1	98	19	57	1	77	10.1	12.4	39.4	9.8	10	22
JULIO		24.5	22	6.0	3	20.8	9.5	14.5	97	19	49	23	74	9.6	12.1	15.6	7.2	26	8
AGOSTO				5.5	2	19.8	9.5	14.1					72	8.7	11.3	48.2	17.9	11	18
SEPTIEMBRE		23.2	18			19.5	10.3	14.2	97	24	50	18	73	9.3	11.8	22.5	5.6	15	16
OCTUBRE						21.8	9.3	14.4	97	21	40	28	77	10.0	12.4	69.4	15.6	22	18
NOVIEMBRE						21.6	10.3	14.8					81	11.5	13.7	65.5			
DICIEMBRE		24.5	4	2.6	5	21.4	8.4	14.5	100	14	41	6	76	10.0	12.5	117.8	22.0	20	18
VALOR ANUAL						20.9	10.4	14.8					77	10.7	13.0	776.9			

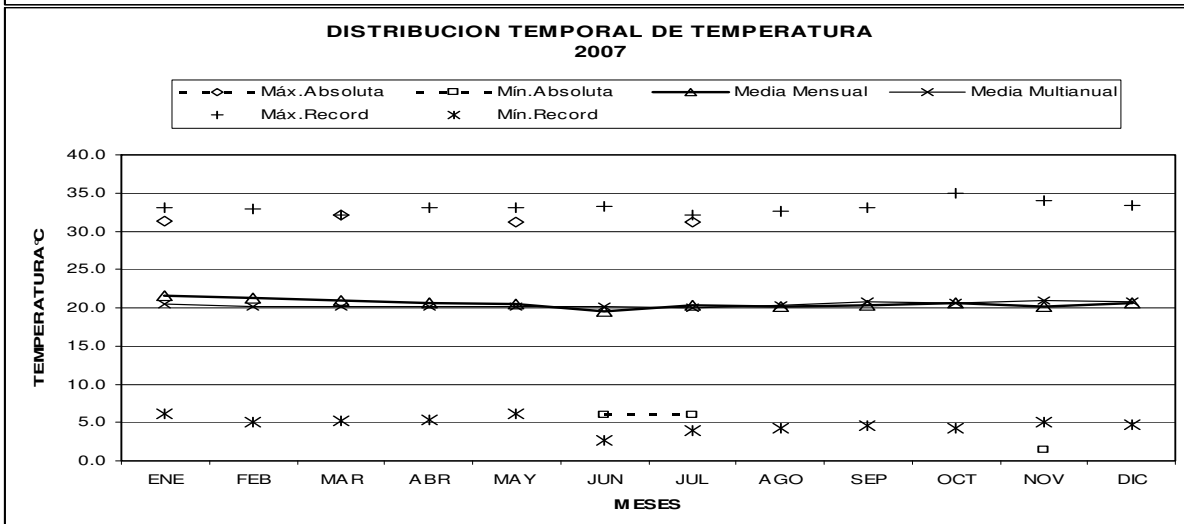
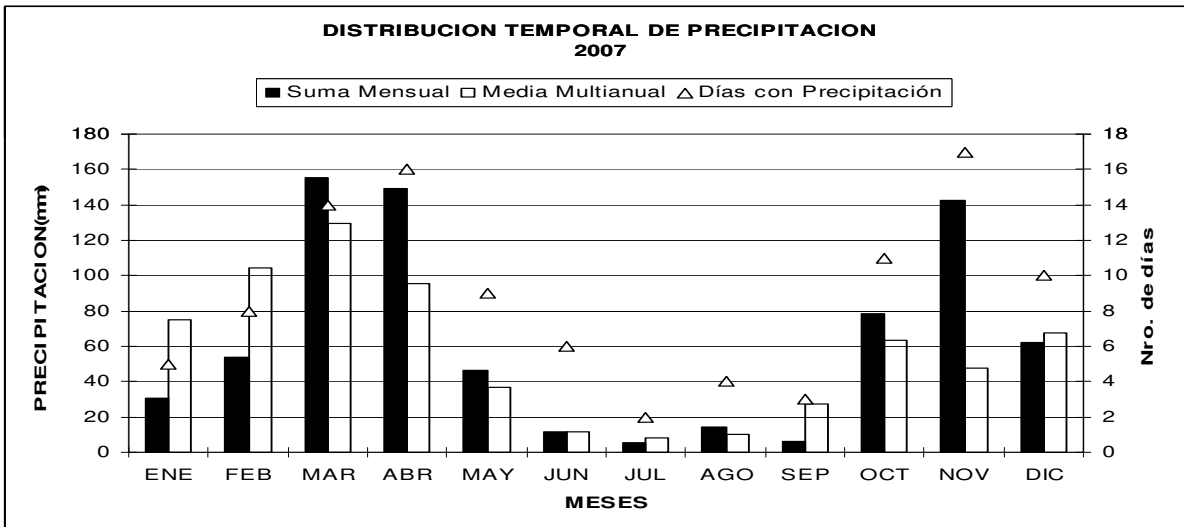
MES	EVAPORACION (mm)		NUBOSIDAD MEDIA (Octas)	VELOCIDAD MEDIA Y FRECUENCIAS DE VIENTO												Vel. Mayor Observada (m/s)	VELOCIDAD MEDIA (Km/h)							
	Suma Mensual	Máxima en 24hrs		N	NE	E	SE	S	SW	W	NW	CALMA	Nro OBS											
	(m/s)	%		(m/s)	%	(m/s)	%	(m/s)	%	(m/s)	%	(m/s)	%	(m/s)	%									
ENERO			6	0.0	0	1.8	4	4.3	3	3.5	40	0.0	0	1.2	5	0.0	0	0.0	0	47	93	10.0	SE	
FEBRERO			7	0.0	0	2.9	10	0.0	0	4.2	16	1.0	2	2.2	7	0.0	0	3.1	12	54	84	10.0	SE	
MARZO			7	0.0	0	2.0	8	4.0	1	3.9	28	1.0	4	1.4	12	0.0	0	4.0	1	46	93	10.0	SE	
ABRIL			7	0.0	0	3.0	4	1.5	2	3.5	31	2.0	1	1.9	10	0.0	0	1.5	2	49	90	8.0	SE	
MAYO			6																					
JUNIO			7	0.0	0	2.0	2	0.0	0	3.6	47	0.0	0	2.7	7	0.0	0	0.0	0	44	90	8.0	SE	
JULIO			5	0.0	0	5.6	5	2.0	1	4.3	28	2.7	3	2.3	11	0.0	0	3.0	1	51	93	10.0	NE	
AGOSTO			6	0.0	0	4.8	4	6.0	2	3.9	41	0.0	0	1.6	5	0.0	0	2.0	2	45	93	10.0	SE	
SEPTIEMBRE			6	0.0	0	2.6	8	2.5	2	3.5	36	2.3	3	1.6	6	0.0	0	0.0	0	46	90	14.0	SE	
OCTUBRE			6	0.0	0	2.3	4	0.0	0	4.1	15	0.0	0	3.2	7	0.0	0	3.8	11	63	93	8.0	SE	
NOVIEMBRE			7																					
DICIEMBRE			6	0.0	0	3.5	7	0.0	0	2.6	11	0.0	0	1.7	8	0.0	0	2.6	17	58	93	6.0	NE	
VALOR ANUAL			6																					



M143 MALACATOS INAMHI

MES	HELIOFANIA (Horas)	TEMPERATURA DEL AIRE A LA SOMBRA (°C)					HUMEDAD RELATIVA (%)				PUNTO DE ROCIO (°C)	TENSION DE VAPOR (hPa)	PRECIPITACION(mm)			Número de días con precipitación		
		ABSOLUTAS		M E D I A S			Máxima día	Mínima día	Media	Mensual			Máxima en 24hrs	día				
		Máxima día	Mínima día	Máxima	Mínima	Mensual												
ENERO		31.4	30	29.3		21.5	98	18	20	14	57	12.3	15.2	30.9	12.7	25	5	
FEBRERO				28.9		21.2					61	13.2	15.9	53.8	29.5	15	8	
MARZO		32.1	13	28.7		20.9	83	18	32	13	63	13.2	15.6	155.2	48.0	23	14	
ABRIL				28.1		20.7					64	13.3	15.5	149.3	28.7	24	16	
MAYO		31.2	22	28.3	8.9	20.4					71	14.9	17.6	46.4	15.0	20	9	
JUNIO			6.0	1	26.5	8.3	19.6	90	25	57	21	73	14.6	17.2	11.6	3.5	15	6
JULIO		31.2	24	6.0	3	28.7	7.5	20.3			74	15.4	18.4	5.7	4.5	23	2	
AGOSTO				27.9	8.5	20.1	93	1	50	8	70	14.3	16.9	14.4	7.8	12	4	
SEPTIEMBRE				27.8	9.6	20.3					70	14.5	17.0	6.2	4.2	15	3	
OCTUBRE				29.1	9.6	20.7	87	25	45	6	71	15.0	17.6	78.6	29.9	22	11	
NOVIEMBRE			1.4	25	28.6	9.4	20.1	95	11	49	4	73	15.0	17.7	142.7	31.7	13	17
DICIEMBRE				29.3	9.0	20.6	90	26	52	2	73	15.6	18.4	62.2	24.9	14	10	
VALOR ANUAL				28.4		20.5					68	14.3	16.9	757.0	48.0			

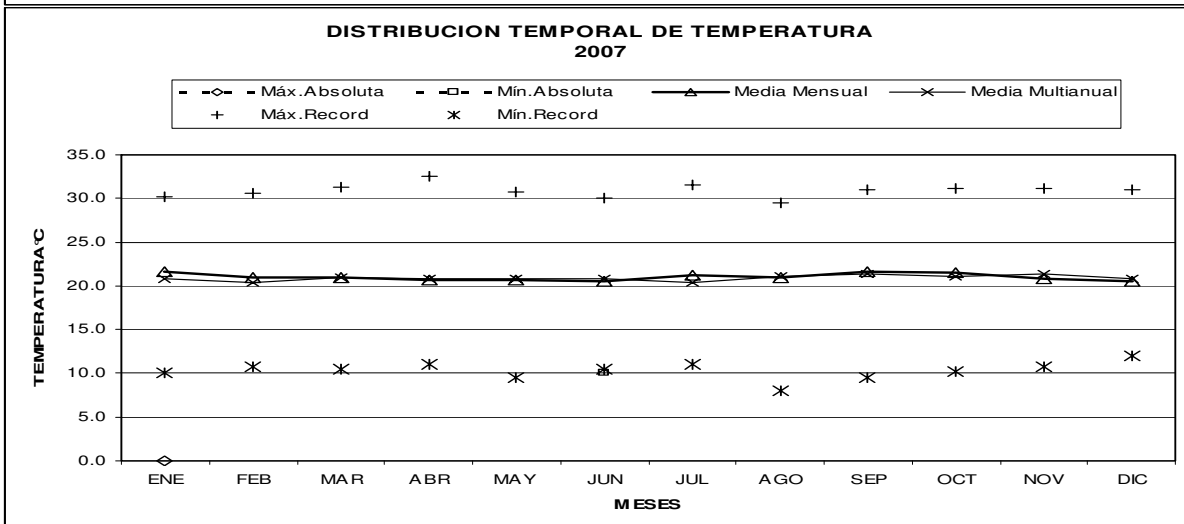
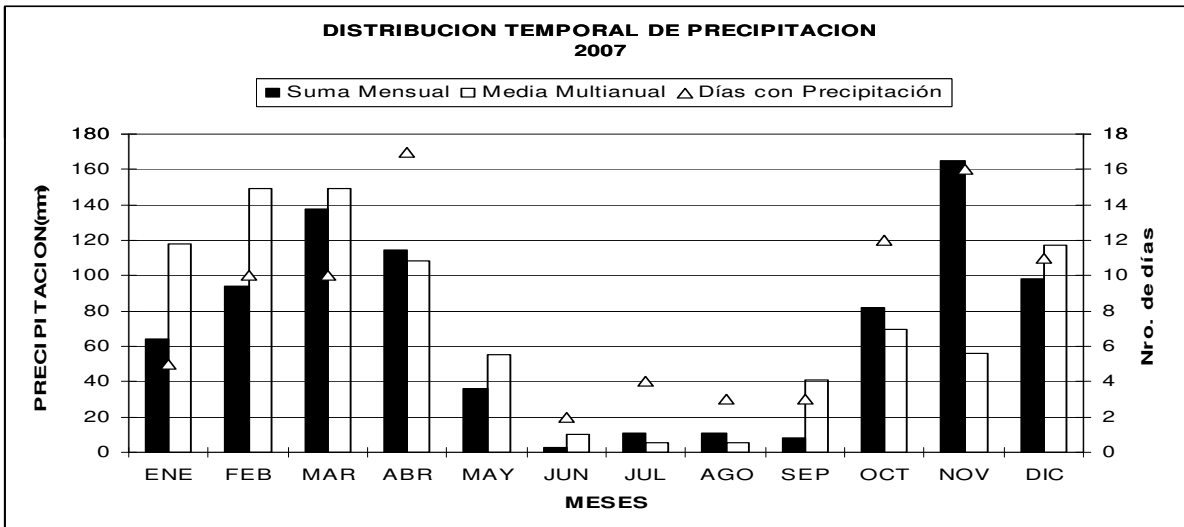
MES	EVAPORACION (mm)		NUBOSIDAD MEDIA (Octas)	VELOCIDAD MEDIA Y FRECUENCIAS DE VIENTO														Vel. Mayor Observada (m/s)	VELOCIDAD MEDIA (Km/h)					
	Suma Mensual	Máxima en 24hrs día		N		NE		E		SE		S		SW		W				NW		CALMA	Nro OBS	
	(m/s)	%		(m/s)	%	(m/s)	%	(m/s)	%	(m/s)	%	(m/s)	%	(m/s)	%	(m/s)	%			(m/s)	%			
ENERO			6	3.4	19	6.0	1	4.0	15	0.0	0	3.8	26	0.0	0	0.0	0	0.0	0	39	93	6.0	S	
FEBRERO			6																					
MARZO			7	4.7	12	0.0	0	4.9	14	0.0	0	4.1	17	0.0	0	4.7	7	0.0	0	51	93	8.0	E	
ABRIL			6	4.9	14	0.0	0	5.8	11	0.0	0	3.1	14	4.0	2	2.8	6	0.0	0	52	90	10.0	N	
MAYO			6																					
JUNIO			6	6.1	20	0.0	0	5.7	7	0.0	0	3.4	18	0.0	0	4.3	7	4.0	1	48	90	10.0	N	
JULIO			4	7.2	14	0.0	0	4.2	12	0.0	0	3.6	17	0.0	0	4.2	11	4.0	1	45	93	16.0	N	
AGOSTO			6	5.6	16	2.0	1	5.2	5	0.0	0	3.5	16	6.0	3	3.3	10	0.0	0	48	93	10.0	N	
SEPTIEMBRE			5																					
OCTUBRE			6	6.8	9	0.0	0	5.0	4	10.0	1	4.2	20	0.0	0	4.0	5	0.0	0	60	93	14.0	N	
NOVIEMBRE			7	4.6	8	0.0	0	4.9	8	5.0	2	3.6	10	2.0	1	4.3	8	2.7	3	60	90	8.0	E	
DICIEMBRE			6	4.0	2	0.0	0	3.4	8	4.7	7	3.1	18	0.0	0	0.0	0	2.0	1	65	93	8.0	S	
VALOR ANUAL			6																					



M145 QUINARA INAMHI INAMHI

MES	HELIOFANIA (Horas)	TEMPERATURA DEL AIRE A LA SOMBRA (°C)					HUMEDAD RELATIVA (%)				PUNTO DE ROCIO (°C)	TENSION DE VAPOR (hPa)	PRECIPITACION(mm)			Número de días con precipitación		
		ABSOLUTAS		M E D I A S			Máxima día	Mínima día	Media	Mensual			Mensual	Máxima en 24hrs	día			
		Máxima día	Mínima día	Máxima	Mínima	Mensual												
ENERO				27.5	14.7	21.6				74	16.4	18.8	64.3	27.3	25	5		
FEBRERO					13.7	20.9				81	17.3	20.0	94.0	34.7	13	10		
MARZO				26.7	15.0	20.9				85	18.1	21.1	137.9	39.8	14	10		
ABRIL				27.7	14.8	20.7				88	18.4	21.5	114.4	15.6	26	17		
MAYO				27.0	15.6	20.7				76	16.0	18.4	36.2					
JUNIO			10.0	3	26.1	15.4	20.5			68	14.1	16.2	2.5	2.0	21	2		
JULIO					27.8	14.0	21.2	100	8	54	6	79	17.3	20.0	11.2	6.5	23	4
AGOSTO					26.3	13.0	21.0					76	16.4	18.8	11.0	7.5	12	3
SEPTIEMBRE					26.6	16.9	21.6					77	17.2	19.9	8.5	6.0	15	3
OCTUBRE					29.4	14.8	21.5	100	15	47	13	82	18.1	21.2	81.7	27.0	22	12
NOVIEMBRE					27.1		20.8	100	26	65	20	87	18.4	21.4	164.8	32.0	9	16
DICIEMBRE					27.3	12.4	20.6	100	3	65	5	90	18.9	22.4	98.3	25.7	14	11
VALOR ANUAL							21.0					80	17.2	20.0	824.8			

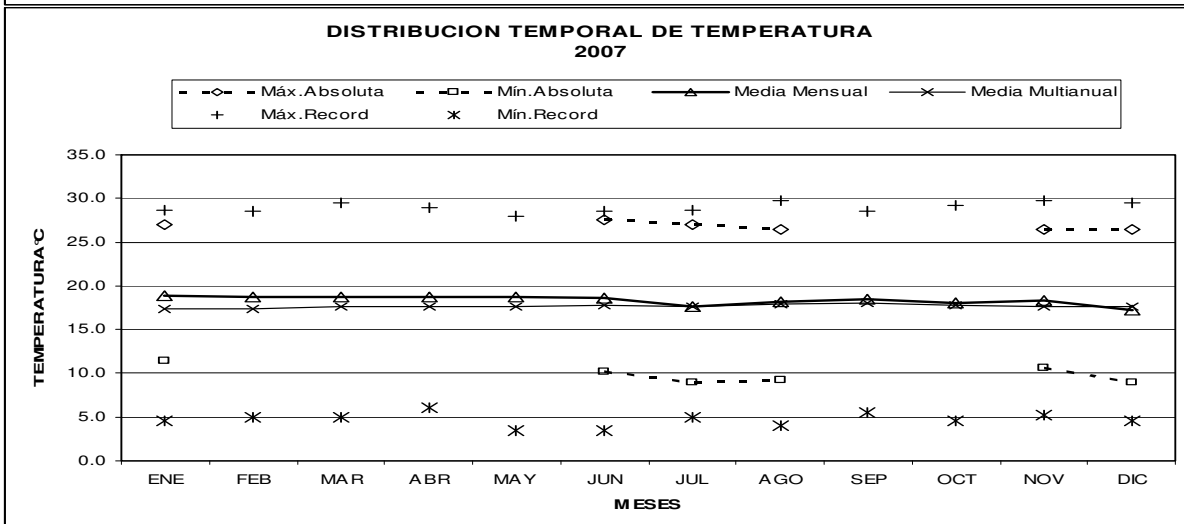
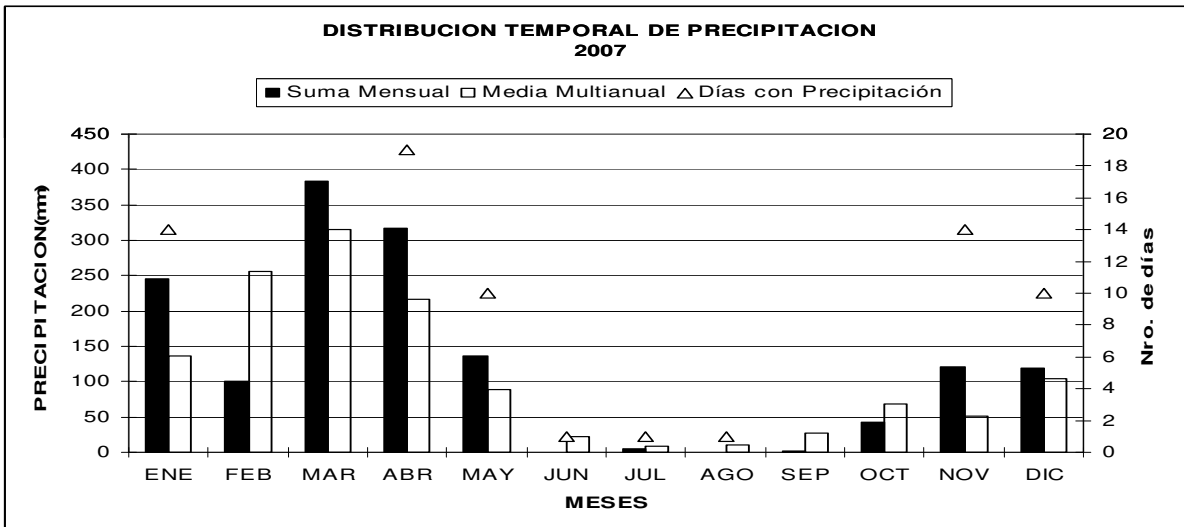
MES	EVAPORACION (mm)		NUBOSIDAD MEDIA (Octas)	VELOCIDAD MEDIA Y FRECUENCIAS DE VIENTO														Vel. Mayor Observada (m/s)	VELOCIDAD MEDIA (Km/h)							
	Suma Mensual	Máxima en 24hrs día		N	NE	E	SE	S	SW	W	NW	CALMA	Nro OBS													
	(m/s)	%		(m/s)	%	(m/s)	%	(m/s)	%	(m/s)	%	(m/s)	%	(m/s)	%	(m/s)	%									
ENERO	132.3	9.0	13	6	3.9	14	0.0	0	5.0	1	4.5	4	4.2	22	0.0	0	5.0	3	0.0	0	56	93	9.0	N	2.0	
FEBRERO	102.1			6																						2.1
MARZO	108.6	7.3	24	7	3.7	3	3.0	1	3.8	4	5.0	8	4.4	17	0.0	0	0.0	0	0.0	0	67	93	9.0	SE	1.5	
ABRIL	101.4	7.6	29	6	4.3	3	0.0	0	0.0	0	5.0	4	4.6	16	3.5	2	0.0	0	8.0	2	72	90	11.0	NW	1.6	
MAYO	101.1			6																						1.9
JUNIO	146.2	7.5	26	6	5.9	12	7.0	1	3.0	1	3.0	4	5.3	53	5.0	3	5.0	1	4.0	2	21	90	11.0	N	4.3	
JULIO	179.6	9.8	3	4	0.0	0	5.0	1	0.0	0	7.6	8	6.8	54	6.3	3	0.0	0	3.0	2	32	93	13.0	SE	4.6	
AGOSTO	167.6	9.5	1	5	3.0	1	0.0	0	0.0	0	4.8	12	5.3	50	5.2	11	3.0	1	0.0	0	26	93	11.0	S	4.0	
SEPTIEMBRE	147.5	7.3	2	5	0.0	0	0.0	0	3.0	1	5.0	6	5.5	69	0.0	0	0.0	0	0.0	0	24	90	9.0	S	5.1	
OCTUBRE	131.4	8.5	6	6	4.0	2	3.0	1	3.0	3	5.3	8	4.9	22	5.0	2	7.0	1	0.0	0	61	93	11.0	S	1.8	
NOVIEMBRE	108.4	6.5	1	7	3.0	3	4.0	2	3.0	2	3.0	1	4.4	13	5.8	6	3.0	2	0.0	0	70	90	7.0	SW	1.5	
DICIEMBRE	118.4	6.5	3	6	3.0	8	0.0	0	0.0	0	5.0	1	4.5	4	3.0	2	3.5	4	3.0	2	79	93	7.0	S	1.2	
VALOR ANUAL	1544.6			6																						3.0



M146 CARIAMANGA INAMHI

MES	HELIOFANIA (Horas)	TEMPERATURA DEL AIRE A LA SOMBRA (°C)						HUMEDAD RELATIVA (%)				PUNTO DE ROCIO (°C)	TENSION DE VAPOR (hPa)	PRECIPITACION(mm)			Número de días con precipitación
		ABSOLUTAS		M E D I A S		Máxima día	Mínima día	Máxima día	Mínima día	Media	Mensual			Máxima en 24hrs	día		
		Máxima	Mínima	Máxima	Mínima											Mensual	
ENERO		27.0	1	11.4	30	25.5	14.3	18.9			84	16.1	18.6	245.8	57.6	26	14
FEBRERO						25.7	13.9	18.8			84	16.0	18.5	100.8			
MARZO						25.4	14.0	18.7			84	15.9	18.3	384.2			
ABRIL						25.3	14.4	18.7	100	16	62	17	86	317.8	61.6	7	19
MAYO						25.6	13.6	18.7			84	16.0	18.6	136.3	32.6	8	10
JUNIO		27.5	19	10.2	28	25.7	13.3	18.6	94	1	61	14	84	0.6	0.6	5	1
JULIO		27.0	31	9.0	31	25.5	11.4	17.6	96	1	66	23	82	4.5	4.5	26	1
AGOSTO		26.5	1	9.2	1	25.7	12.3	18.2			79	14.5	16.8	0.6	0.6	28	1
SEPTIEMBRE						25.6	12.9	18.4			82	15.2	17.6	1.7			
OCTUBRE						25.2	13.0	18.1			84	15.2	17.6	41.8			
NOVIEMBRE		26.5	5	10.6	1	25.4	13.6	18.3			84	15.5	17.9	120.8	38.6	6	14
DICIEMBRE		26.5	2	9.0	5	24.4	12.1	17.2	98	18	75	19	87	119.0	27.0	12	10
VALOR ANUAL						25.4	13.2	18.4			83	15.5	18.0	1473.9			

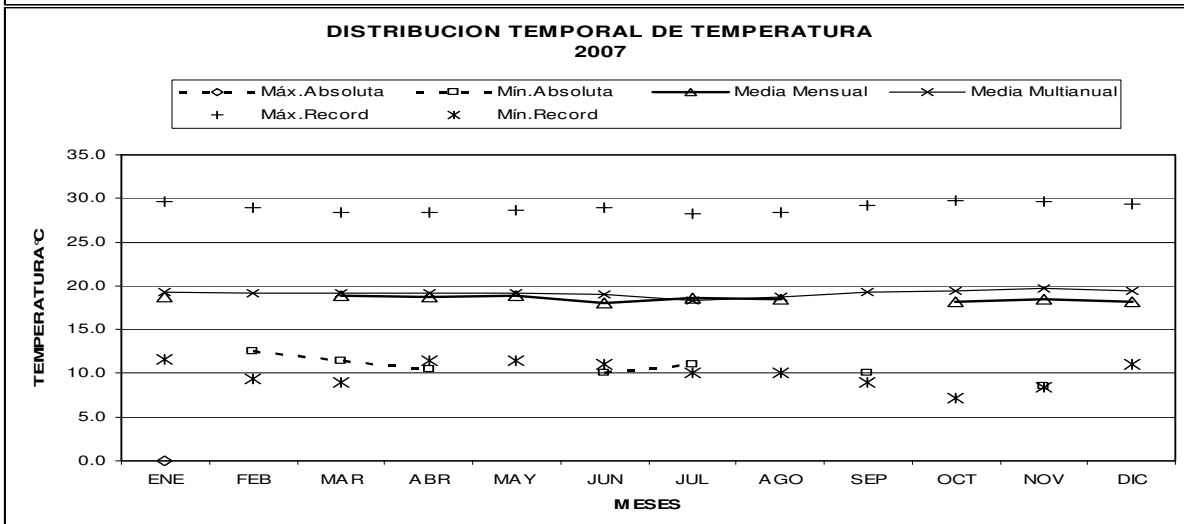
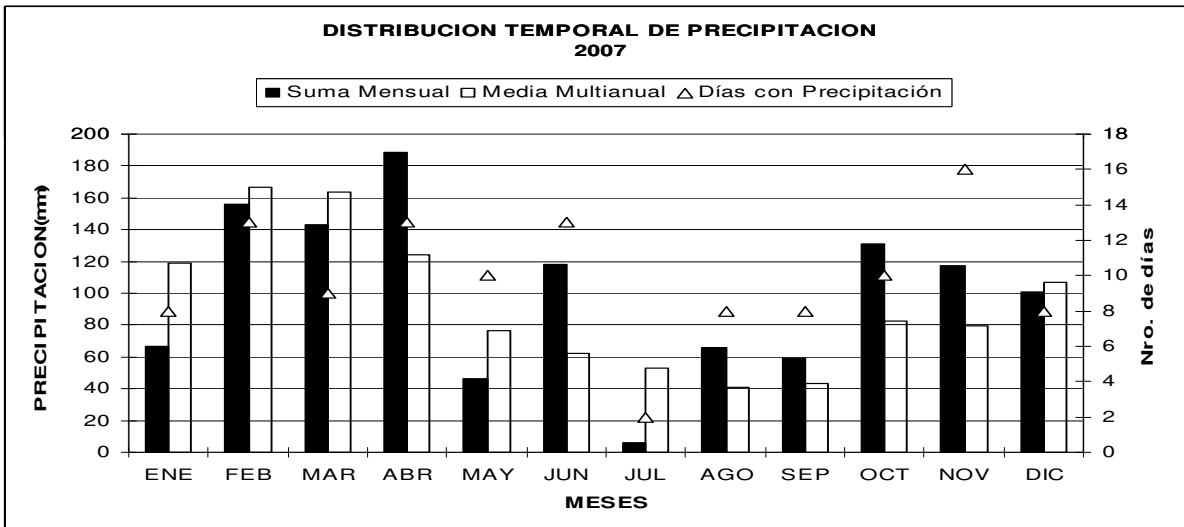
MES	EVAPORACION (mm)		NUBOSIDAD MEDIA (Octas)	VELOCIDAD MEDIA Y FRECUENCIAS DE VIENTO														Vel. Mayor Observada (m/s)	VELOCIDAD MEDIA (Km/h)					
	Suma Mensual	Máxima en 24hrs		N	NE	E	SE	S	SW	W	NW	CALMA	Nro OBS											
	(m/s)	%		(m/s)	%	(m/s)	%	(m/s)	%	(m/s)	%	(m/s)	%	(m/s)	%									
ENERO			5	0.0	0	2.5	2	0.0	0	3.0	2	0.0	0	3.0	1	0.0	0	0.0	0	95	93	4.0	SE	
FEBRERO			5																					
MARZO			5																					
ABRIL			6	0.0	0	0.0	0	0.0	0	2.0	1	0.0	0	0.0	0	0.0	0	0.0	0	99	90	2.0	SE	
MAYO			4																					
JUNIO			3	0.0	0	3.3	14	0.0	0	3.1	19	0.0	0	3.5	4	0.0	0	0.0	0	62	90	6.0	SE	
JULIO			2	0.0	0	2.9	17	0.0	0	3.3	20	0.0	0	2.8	7	0.0	0	0.0	0	56	93	6.0	SE	
AGOSTO			3	0.0	0	2.7	23	0.0	0	3.1	25	0.0	0	2.4	8	0.0	0	0.0	0	45	93	5.0	SE	
SEPTIEMBRE			2																					
OCTUBRE			4																					
NOVIEMBRE			4	0.0	0	2.0	1	0.0	0	2.0	1	0.0	0	2.0	1	0.0	0	0.0	0	97	90	2.0	SE	
DICIEMBRE			5	0.0	0	0.0	0	0.0	0	3.0	2	0.0	0	0.0	0	0.0	0	0.0	0	98	93	3.0	SE	
VALOR ANUAL			4																					



M147 **YANGANA** INAMHI

MES	HELIOFANIA (Horas)	TEMPERATURA DEL AIRE A LA SOMBRA (°C)					HUMEDAD RELATIVA (%)			PUNTO DE ROCIO (°C)	TENSION DE VAPOR (hPa)	PRECIPITACION(mm)		Número de días con precipitación	
		ABSOLUTAS		M E D I A S			Máxima día	Mínima día	Media			Suma Mensual	Máxima en 24hrs día		
		Máxima día	Mínima día	Máxima	Mínima	Mensual									
ENERO				24.7	13.9	18.8			86	16.3	18.6	66.7	27.2	25	8
FEBRERO			12.5	15	24.9	14.0						155.7	33.3	13	13
MARZO			11.5	7	25.0	13.8	18.9			86	16.3	142.9	31.2	11	9
ABRIL			10.5	26	24.8	13.4	18.8			89	16.9	188.4	32.8	25	13
MAYO					23.9	14.4	18.9			83	15.8	46.0	17.6	24	10
JUNIO			10.0	26	22.7	13.5	18.0			82	15.0	118.0	23.6	20	13
JULIO			11.0	13	23.6	14.0	18.6			80	15.0	5.9	4.3	22	2
AGOSTO					21.9	14.2	18.4			81	15.1	66.1	17.4	12	8
SEPTIEMBRE			10.0	14	23.3	13.8						58.8	17.4	15	8
OCTUBRE					23.6	13.6	18.2			83	15.1	130.8	48.6	22	10
NOVIEMBRE			8.5	15	23.4	14.1	18.4			86	16.0	117.3	19.3	11	16
DICIEMBRE					23.3	12.7	18.2			86	15.7	100.4	28.4	14	8
VALOR ANUAL					23.8	13.8						1197.0	48.6		

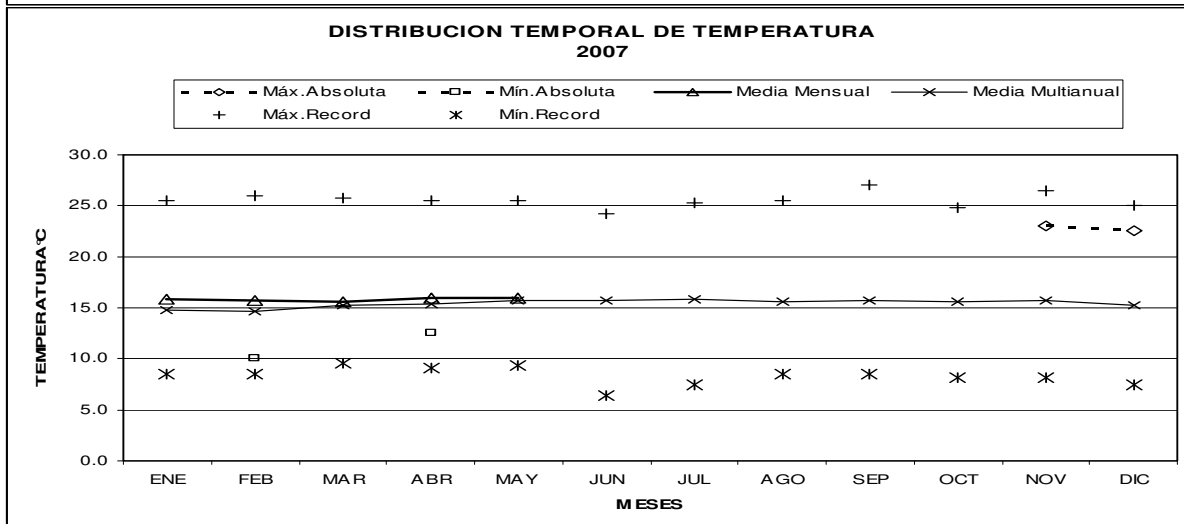
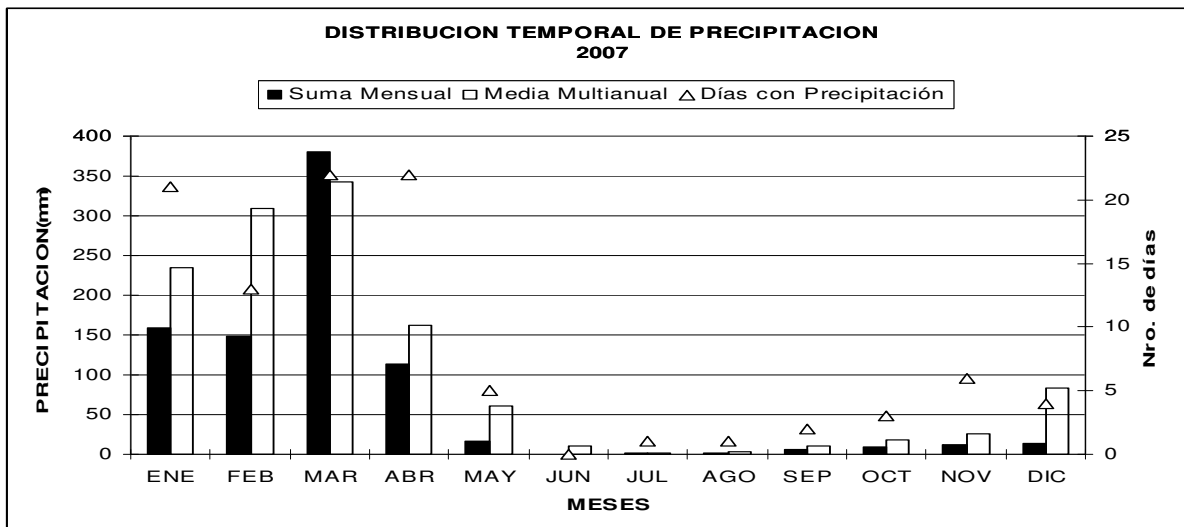
MES	EVAPORACION (mm)		NUBOSIDAD MEDIA (Octas)	VELOCIDAD MEDIA Y FRECUENCIAS DE VIENTO												Vel. Mayor Observada (m/s)	VELOCIDAD MEDIA (Km/h)						
	Suma Mensual	Máxima en 24hrs día		N		NE		E		SE		S		SW				W		NW		CALMA	Nro OBS
	(m/s)	(m/s)		(m/s)	(%)	(m/s)	(%)	(m/s)	(%)	(m/s)	(%)	(m/s)	(%)	(m/s)	(%)			(m/s)	(%)	(m/s)	(%)		
ENERO			7	0.0	0	0.0	0	0.0	0	6.0	1	4.3	62	0.0	0	0.0	0	0.0	0	37	93	6.0	S
FEBRERO			6	3.5	2	0.0	0	0.0	0	5.0	12	4.4	43	4.0	2	0.0	0	0.0	0	41	84	8.0	SE
MARZO			6	4.0	1	0.0	0	4.0	1	4.4	15	4.3	41	4.0	2	0.0	0	0.0	0	40	93	6.0	SE
ABRIL			6	4.0	2	0.0	0	4.0	2	4.4	11	4.2	37	0.0	0	0.0	0	0.0	0	48	90	6.0	SE
MAYO			6	4.0	1	0.0	0	0.0	0	4.8	13	4.9	38	0.0	0	0.0	0	0.0	0	48	93	8.0	S
JUNIO			6	4.0	1	0.0	0	4.0	3	5.3	12	4.8	61	4.0	1	0.0	0	0.0	0	21	90	8.0	S
JULIO			5	0.0	0	0.0	0	6.0	1	7.1	17	5.9	67	0.0	0	0.0	0	0.0	0	15	93	12.0	SE
AGOSTO			5	0.0	0	0.0	0	4.0	7	4.0	7	4.2	74	0.0	0	0.0	0	0.0	0	13	93	10.0	S
SEPTIEMBRE			6	0.0	0	0.0	0	5.3	3	4.0	7	4.6	80	4.0	2	0.0	0	0.0	0	8	90	10.0	S
OCTUBRE			6																				
NOVIEMBRE			7	3.8	9	0.0	0	0.0	0	4.0	8	4.1	26	0.0	0	0.0	0	0.0	0	58	90	6.0	S
DICIEMBRE			6	6.0	1	0.0	0	0.0	0	4.0	8	4.1	30	0.0	0	0.0	0	0.0	0	61	93	6.0	N
VALOR ANUAL			6																				



M148 **CELICA** INAMHI

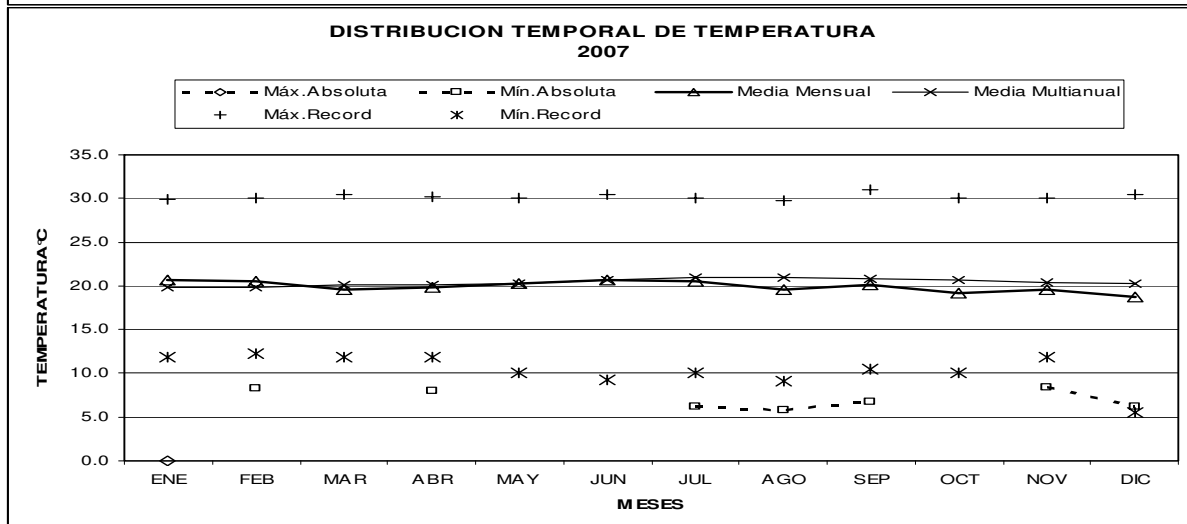
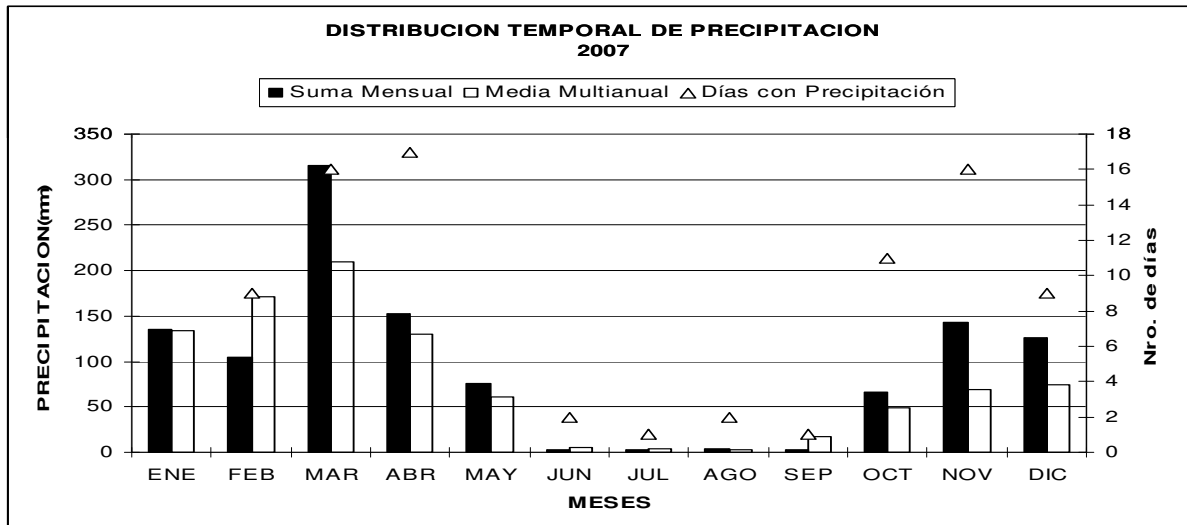
MES	HELIOFANIA (Horas)	TEMPERATURA DEL AIRE A LA SOMBRA (°C)					HUMEDAD RELATIVA (%)			PUNTO DE ROCIO (°C)	TENSION DE VAPOR (hPa)	PRECIPITACION(mm)		Número de días con precipitación	
		ABSOLUTAS		M E D I A S			Máxima día	Mínima día	Media			Mensual	Máxima en 24hrs		día
		Máxima día	Mínima día	Máxima	Mínima	Mensual									
ENERO				19.4	12.6	15.8			94	14.9	17.0	158.6	33.1	19	21
FEBRERO			10.0	8	19.2	11.9	15.7		92	14.4	16.5	149.2	47.0	15	13
MARZO					18.9	12.7	15.6		95	14.9	17.0	380.3	48.3	23	22
ABRIL			12.5	18	19.5	13.4	16.0		95	15.2	17.4	113.7	20.3	7	22
MAYO					19.5	12.8	15.9					16.3	6.0	17	5
JUNIO					20.2	12.2						0.0	0.0	1	0
JULIO					20.3	11.9						1.1	1.1	26	1
AGOSTO					21.0	11.5						1.7	1.7	11	1
SEPTIEMBRE					21.4	11.5						5.4	4.9	15	2
OCTUBRE					21.2	12.2						9.1	6.6	22	3
NOVIEMBRE		23.0	22		20.8	12.2						12.4	3.7	24	6
DICIEMBRE		22.6	31		20.2	11.5						13.8	6.1	31	4
VALOR ANUAL					20.1	12.2						861.6	48.3		

MES	EVAPORACION (mm)		NUBOSIDAD MEDIA (Octas)	VELOCIDAD MEDIA Y FRECUENCIAS DE VIENTO														Vel. Mayor Observada (m/s)	VELOCIDAD MEDIA (Km/h)					
	Suma Mensual	Máxima en 24hrs		N	NE	E	SE	S	SW	W	NW	CALMA	Nro OBS											
	(m/s)	(%)		(m/s)	(%)	(m/s)	(%)	(m/s)	(%)	(m/s)	(%)	(m/s)	(%)	(m/s)	(%)	(m/s)	(%)							
ENERO			7	3.1	20	0.0	0	3.7	31	0.0	0	3.9	17	0.0	0	4.4	5	0.0	0	26	93	12.0	E	
FEBRERO			6																					
MARZO			5	3.4	8	2.0	1	3.9	25	4.0	1	4.0	9	4.7	3	4.5	4	0.0	0	50	93	8.0	N	
ABRIL			3	2.5	4	2.0	1	3.4	8	3.0	2	2.8	11	4.5	4	3.3	7	0.0	0	62	90	6.0	SW	
MAYO			3																					
JUNIO			2																					
JULIO			2																					
AGOSTO			4	2.6	14	5.5	4	5.9	29	4.7	7	4.5	17	5.0	2	3.1	12	2.0	1	14	93	16.0	E	
SEPTIEMBRE			3	3.6	10	8.0	7	8.1	24	0.0	0	3.8	9	5.2	6	4.5	19	0.0	0	26	90	18.0	W	
OCTUBRE			3	2.4	5	3.3	7	3.3	9	4.0	4	2.8	5	5.7	7	5.8	12	4.4	5	46	93	12.0	SW	
NOVIEMBRE			5																					
DICIEMBRE			5																					
VALOR ANUAL			4																					



M150		AMALUZA INAMHI										INAMHI					
MES	HELIOFANIA (Horas)	TEMPERATURA DEL AIRE A LA SOMBRA (°C)					HUMEDAD RELATIVA (%)				PUNTO DE ROCIO (°C)	TENSION DE VAPOR (hPa)	PRECIPITACION(mm)			Número de días con precipitación	
		ABSOLUTAS		M E D I A S			Máxima día	Mínima día	Media	Mensual			Mensual	Máxima en 24hrs día	día		
		Máxima día	Mínima día	Máxima	Mínima	Mensual											
ENERO				10.6	20.7				83	17.7	20.4	135.0					
FEBRERO			8.2	9	10.5	20.5			82	17.1	19.6	104.5	46.2	13	9		
MARZO					9.8	19.5	98	27	50	17	85	16.9	19.3	315.9	62.0	17	16
ABRIL			8.0	15	10.1	19.9	98	15	64	29	86	17.4	20.0	152.0	30.0	9	17
MAYO					10.2	20.3					83	17.1	19.6	75.2			
JUNIO					9.5	20.7					79	16.6	19.3	2.9	2.4	8	2
JULIO			6.2	30	8.3	20.5					65	13.1	15.1	2.4	2.4	14	1
AGOSTO			5.8	12	7.9	19.5	92	17	36	1	68	13.0	15.0	3.8	3.3	12	2
SEPTIEMBRE			6.8	6	9.5	20.1					69	13.6	15.6	3.2	3.2	15	1
OCTUBRE					9.4	19.1					77	14.3	16.3	66.8	21.4	22	11
NOVIEMBRE			8.4	11	10.1	19.5					81	15.6	17.7	142.9	25.4	24	16
DICIEMBRE			6.2	18	9.2	18.8					76	14.0	16.0	125.6	35.4	31	9
VALOR ANUAL					9.6	19.9					77	15.5	17.8	1130.2			

MES	EVAPORACION (mm)		NUBOSIDAD MEDIA (Octas)	VELOCIDAD MEDIA Y FRECUENCIAS DE VIENTO												Vel. Mayor Observada (m/s) DIR	VELOCIDAD MEDIA (Km/h)						
	Suma	Máxima en 24hrs día		N		NE		E		SE		S		SW				W		NW		CALMA	Nro OBS
	Mensual			(m/s)	%	(m/s)	%	(m/s)	%	(m/s)	%	(m/s)	%	(m/s)	%			(m/s)	%	(m/s)	%		
ENERO			5																				
FEBRERO			5	2.0	2	2.0	1	2.0	1	2.0	18	2.0	5	2.0	10	2.0	10	2.3	10	44	84	4.0	NW
MARZO			6	2.0	2	2.0	10	2.0	3	2.0	10	0.0	0	2.4	5	2.0	12	2.4	15	43	93	4.0	NW
ABRIL			5	0.0	0	2.5	4	2.0	2	2.4	18	2.0	2	4.2	12	2.3	7	2.1	16	39	90	20.0	SW
MAYO			5																				
JUNIO			5																				
JULIO			3	3.0	7	3.4	8	4.0	7	3.8	14	4.0	3	3.6	5	2.3	13	2.5	12	32	93	6.0	E
AGOSTO			4	2.7	15	3.1	24	2.5	14	2.7	13	2.0	1	2.0	1	2.7	3	2.4	10	19	93	6.0	NE
SEPTIEMBRE			4	2.3	9	2.5	4	2.9	8	2.4	16	6.0	2	3.3	3	2.2	13	2.5	13	31	90	8.0	S
OCTUBRE			5	2.0	7	2.0	8	2.5	4	3.0	2	0.0	0	2.0	2	2.2	12	2.4	12	54	93	6.0	NW
NOVIEMBRE			5	2.0	11	2.0	7	2.0	1	2.0	6	4.0	1	2.0	4	2.1	16	2.0	12	42	90	4.0	S
DICIEMBRE			5	2.0	9	2.0	5	2.0	2	2.0	3	0.0	0	2.0	8	2.0	11	2.1	16	46	93	4.0	NW
VALOR ANUAL			5																				

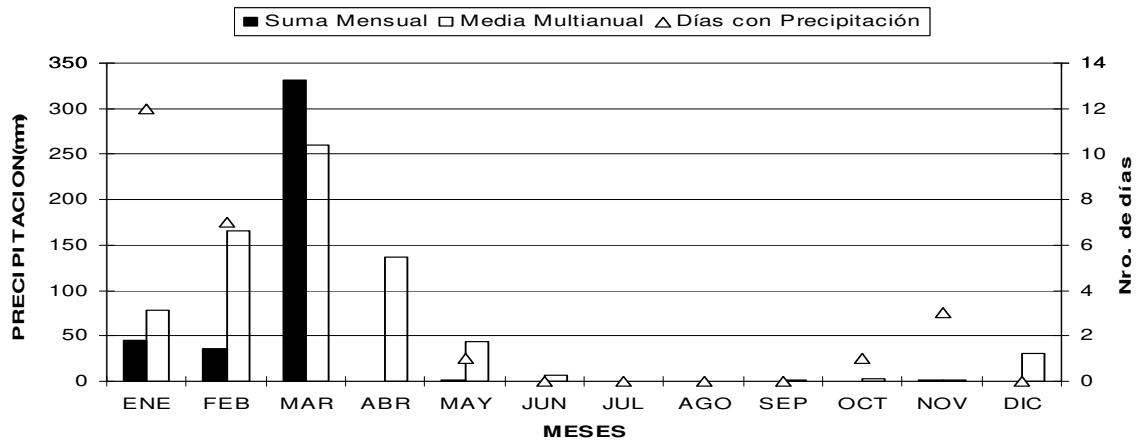


M151 ZAPOTILLO INAMHI

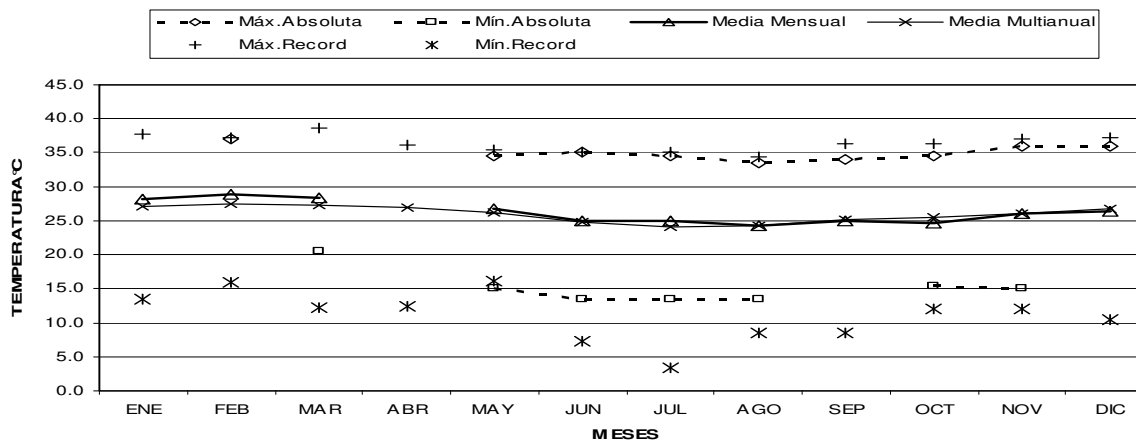
MES	HELIOFANIA (Horas)	TEMPERATURA DEL AIRE A LA SOMBRA (°C)						HUMEDAD RELATIVA (%)				PUNTO DE ROCIO (°C)	TENSION DE VAPOR (hPa)	PRECIPITACION(mm)			Número de días con precipitación		
		ABSOLUTAS		M E D I A S				Máxima día	Mínima día	Media	Mensual			Máxima en 24hrs	Mensual				
		Máxima	Mínima	Máxima	Mínima	Mensual													
ENERO				34.1	21.7	28.1	100	15	66	16	87	25.5	33.1	44.7	12.0	19	12		
FEBRERO		37.0	26			35.0	21.5	28.8				82	25.3	32.5	36.2	10.9	9	7	
MARZO			20.5	23		34.3	21.5	28.3	100	8	69	1	86	25.6	33.1	331.2			
ABRIL																			
MAYO		34.5	6	15.0	29	32.6	18.0	26.7				74	21.4	26.0	1.6	1.6	18	1	
JUNIO		35.0	17	13.5	28	31.6	16.5	24.9	96	27	48	17	70	18.7	21.7	0.0	0.0	1	0
JULIO		34.5	18	13.5	3	32.1	16.4	25.0	97	12	45	23	67	18.1	20.8	0.0	0.0	1	0
AGOSTO		33.5	10	13.5	3	31.2	15.2	24.3	96	5	49	11	68	17.6	20.3	0.0	0.0	1	0
SEPTIEMBRE		34.0	12			32.3	15.5	25.0	92	18	46	3	65	17.6	20.3	0.0	0.0	1	0
OCTUBRE		34.5	3	15.5	3	31.8	16.3	24.7	97	12	45	11	64	17.0	19.4	0.4	0.4	22	1
NOVIEMBRE		36.0	21	15.0	16	33.4	17.6	26.1	90	5	44	7	65	18.5	21.4	1.9	0.8	21	3
DICIEMBRE		36.0	26			33.8	17.5	26.4	91	28	47	30	67	19.4	22.6	0.0	0.0	1	0
VALOR ANUAL																			

MES	EVAPORACION (mm)			NUBOSIDAD MEDIA (Octas)	VELOCIDAD MEDIA Y FRECUENCIAS DE VIENTO																Vel. Mayor Observada (m/s) DIR	VELOCIDAD MEDIA (Km/h)				
	Suma Mensual	Máxima en 24hrs	Nro OBS		N	NE	E	SE	S	SW	W	NW	CALMA	Nro OBS	VELOCIDAD MEDIA											
															(m/s)	(m/s)										
ENERO	226.1	11.3	7	7	0.0	0	0.0	0	0.0	0	0.0	0	6.0	1	3.3	39	3.1	10	3.4	8	43	93	9.0	SW	4.0	
FEBRERO	224.8	10.1	26	6	4.5	2	0.0	0	0.0	0	0.0	0	0.0	0	3.8	35	3.3	5	3.3	17	42	84	7.0	N	3.8	
MARZO	204.9			6	6.0	2	0.0	0	0.0	0	2.0	1	0.0	0	3.6	31	3.0	7	2.9	8	52	93	9.0	N	3.6	
ABRIL																										
MAYO	194.3	7.6	14	5																						3.1
JUNIO	188.2	8.3	18	5	2.0	1	0.0	0	0.0	0	0.0	0	0.0	0	4.2	56	4.3	4	0.0	0	39	90	8.0	SW	3.6	
JULIO	229.0	8.6	14	5	0.0	0	0.0	0	0.0	0	0.0	0	3.5	2	3.8	59	4.0	1	2.0	1	37	93	8.0	SW	4.6	
AGOSTO	227.1	8.8	30	5	0.0	0	0.0	0	0.0	0	0.0	0	0.0	0	3.3	69	0.0	0	2.0	1	30	93	7.0	SW	5.0	
SEPTIEMBRE	244.6	9.0	7	3	0.0	0	0.0	0	0.0	0	0.0	0	0.0	0	4.5	64	0.0	0	0.0	0	36	90	7.0	SW	5.3	
OCTUBRE	257.0	9.1	11	5	0.0	0	0.0	0	0.0	0	0.0	0	0.0	0	4.8	63	4.0	1	0.0	0	36	93	8.0	SW	5.8	
NOVIEMBRE	268.6	10.1	27	5	0.0	0	0.0	0	0.0	0	0.0	0	0.0	0	4.8	66	2.0	1	0.0	0	33	90	8.0	SW	5.9	
DICIEMBRE	284.4	10.5	25	4	0.0	0	0.0	0	0.0	0	0.0	0	6.0	2	4.0	70	0.0	0	2.0	2	26	93	8.0	SW	5.8	
VALOR ANUAL																										

DISTRIBUCION TEMPORAL DE PRECIPITACION 2007



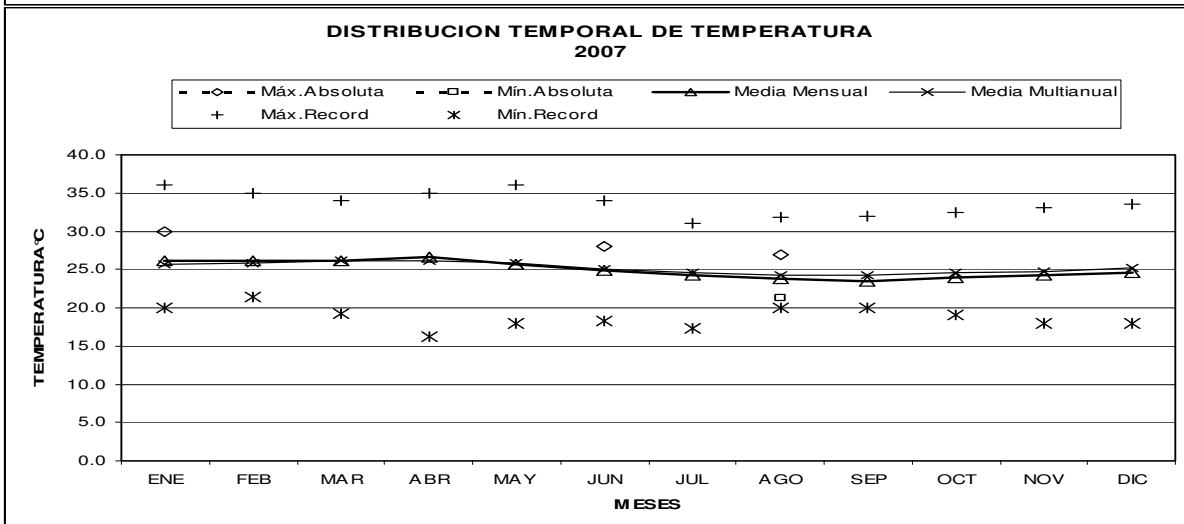
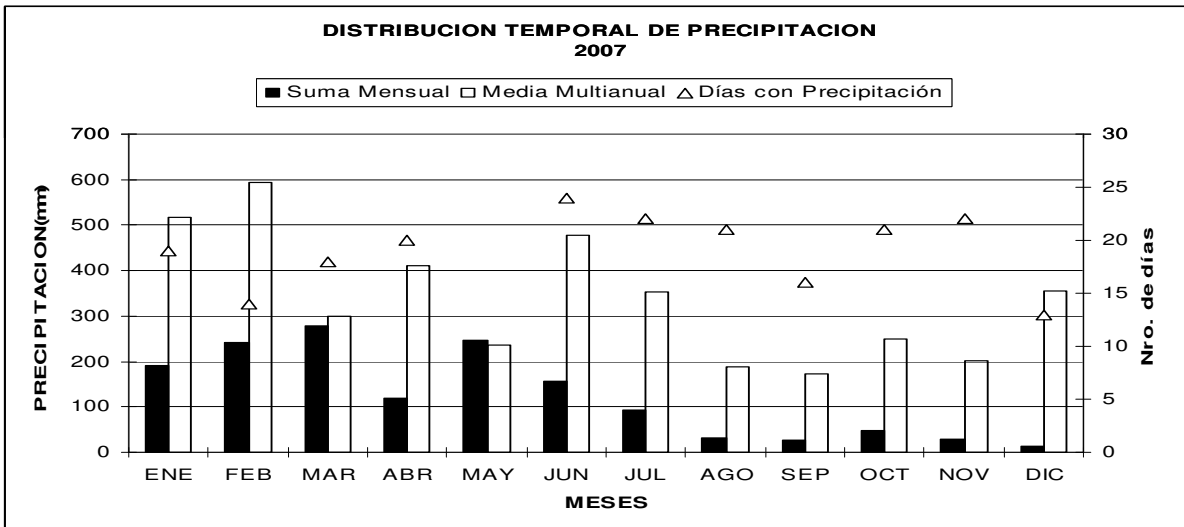
DISTRIBUCION TEMPORAL DE TEMPERATURA 2007



M153 MUISNE INAMHI

MES	HELIOFANIA (Horas)	TEMPERATURA DEL AIRE A LA SOMBRA (°C)					HUMEDAD RELATIVA (%)				PUNTO DE ROCIO (°C)	TENSION DE VAPOR (hPa)	PRECIPITACION(mm)			Número de días con precipitación	
		ABSOLUTAS		M E D I A S			Máxima día	Mínima día	Media	Mensual			Mensual	Máxima en 24hrs	día		
		Máxima día	Mínima día	Máxima	Mínima	Mensual											
ENERO		30.0	31	28.8	24.6	26.1				85	23.2	28.5	190.9	70.7	23	19	
FEBRERO				29.0	24.6	26.1	97	4	62	28	84	23.2	28.4	241.6	42.3	15	14
MARZO				28.9	24.1	26.1	98	8	65	25	84	23.2	28.4	277.3	75.6	23	18
ABRIL				29.3	24.5	26.6					83	23.4	28.7	118.6	29.1	30	20
MAYO				27.7	24.2	25.6					86	23.1	28.3	246.0			
JUNIO		28.0	12	26.8	23.7	24.9					87	22.7	27.5	155.7	62.6	10	24
JULIO				25.9	23.1	24.2	98	22	74	25	87	21.8	26.2	91.6	21.4	22	22
AGOSTO				25.2	22.3	23.8	95	7	77	3	86	21.3	25.4	31.4	4.7	14	21
SEPTIEMBRE				25.1	22.3	23.4					86	21.0	24.9	26.7	10.6	23	16
OCTUBRE				25.7	22.7	24.0	95	4	75	29	84	21.1	25.1	48.4	8.2	4	21
NOVIEMBRE				26.2	22.9	24.2					85	21.5	25.6	30.3	5.0	23	22
DICIEMBRE				27.1	23.5	24.6	97	14	70	18	82	21.4	25.5	14.2	3.9	26	13
VALOR ANUAL				27.1		25.0					84	22.2	26.9	1472.7			

MES	EVAPORACION (mm)		NUBOSIDAD MEDIA (Octas)	VELOCIDAD MEDIA Y FRECUENCIAS DE VIENTO																Vel. Mayor Observada (m/s)	VELOCIDAD MEDIA (Km/h)			
	Suma Mensual	Máxima en 24hrs		N	NE	E	SE	S	SW	W	NW	CALMA	Nro OBS											
	(m/s)	%		(m/s)	%	(m/s)	%	(m/s)	%	(m/s)	%	(m/s)	%	(m/s)	%	(m/s)	%							
ENERO			4	2.0	3	2.0	1	2.0	1	0.0	0	1.9	13	3.4	42	0.0	0	3.2	11	29	93	6.0	SW	
FEBRERO			5																					
MARZO			4	2.0	1	2.0	5	2.0	1	0.0	0	2.0	3	3.3	28	3.5	9	2.7	12	41	93	6.0	SW	
ABRIL			4																					
MAYO			6																					
JUNIO			7																					
JULIO			5	0.0	0	0.0	0	2.0	1	0.0	0	6.0	2	3.3	85	4.0	2	0.0	0	10	93	6.0	SW	
AGOSTO			8	0.0	0	0.0	0	0.0	0	0.0	0	6.0	2	5.2	95	0.0	0	0.0	0	3	93	10.0	SW	
SEPTIEMBRE			8																					
OCTUBRE			6	0.0	0	0.0	0	2.0	3	2.0	1	2.0	8	3.7	83	2.0	2	0.0	0	3	93	6.0	SW	
NOVIEMBRE			7																					
DICIEMBRE			7	0.0	0	0.0	0	2.0	2	0.0	0	4.8	5	4.3	79	3.0	9	4.0	1	4	93	8.0	SW	
VALOR ANUAL			6																					

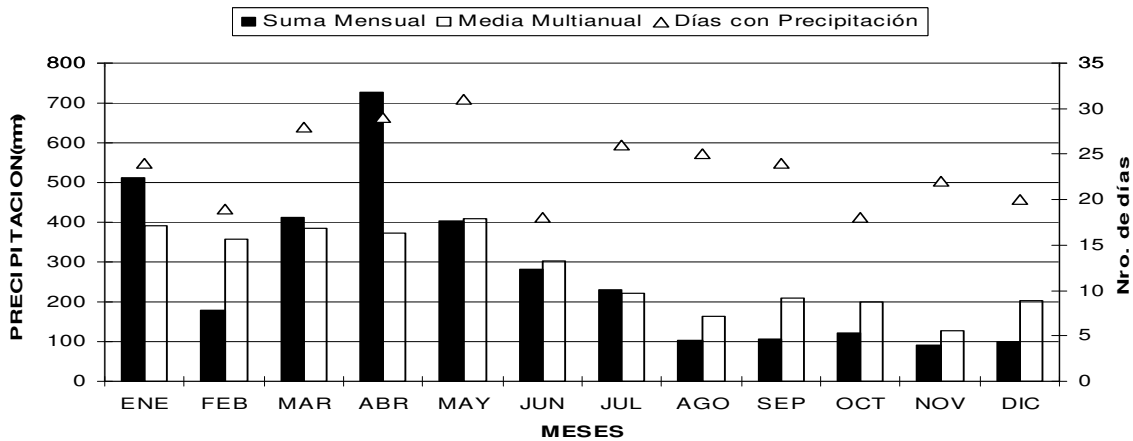


M154 CAYAPAS INAMHI

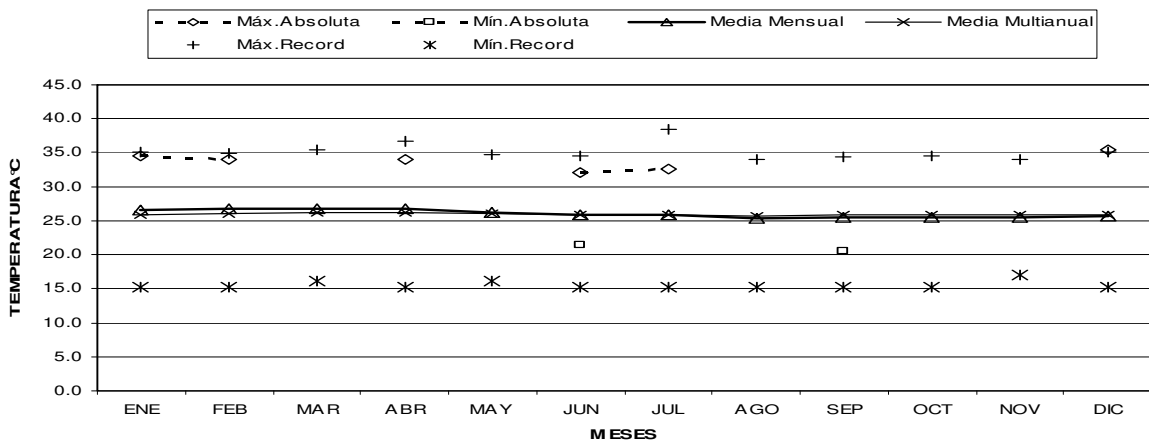
MES	HELIOFANIA (Horas)	TEMPERATURA DEL AIRE A LA SOMBRA (°C)					HUMEDAD RELATIVA (%)				PUNTO DE ROCIO (°C)	TENSION DE VAPOR (hPa)	PRECIPITACION(mm)		Número de días con precipitación				
		ABSOLUTAS		M E D I A S			Máxima día	Mínima día	Media	Mensual			Máxima en 24hrs	día					
		Máxima día	Mínima día	Máxima	Mínima	Mensual													
ENERO		34.5	31	31.4	23.3	26.5	98	3	62	17	87	24.0	29.8	511.6	137.8	15	24		
FEBRERO		34.0	21	31.9	23.2	26.7					85	23.8	29.6	180.1	27.5	12	19		
MARZO				32.0	23.3	26.8	98	3	60	13	86	24.0	29.9	412.3	60.9	9	28		
ABRIL		34.0	1	31.8	23.4	26.8	98	4	64	9	87	24.2	30.3	726.4	84.6	11	29		
MAYO				30.2	23.6	26.2	99	6	64	29	90	24.2	30.3	401.9	68.6	29	31		
JUNIO		32.1	12	21.5	30	30.3	22.8	25.9	98	1	69	24	88	23.8	29.4	281.7	75.0	8	18
JULIO		32.6	23	30.4	22.9	25.8	98	21	69	2	88	23.5	29.0	230.5	52.7	26	26		
AGOSTO				29.9	22.3	25.3	98	20	67	10	88	22.9	28.0	102.1	18.3	14	25		
SEPTIEMBRE				29.7	22.4	25.5	98	12	66	16	87	23.1	28.2	105.9	15.5	3	24		
OCTUBRE			20.5	15	29.5	22.0	25.5	85				22.7	27.6	122.0	46.1	7	18		
NOVIEMBRE				29.9	22.5	25.6					85	22.8	27.7	90.5	18.0	17	22		
DICIEMBRE		35.5	4	30.6	22.4	25.7					85	22.9	28.0	99.0	16.0	27	20		
VALOR ANUAL				30.6	22.8	26.0					86	23.5	29.0	3264.0	137.8				

MES	EVAPORACION (mm)		NUBOSIDAD MEDIA (Octas)	VELOCIDAD MEDIA Y FRECUENCIAS DE VIENTO												Vel. Mayor Observada (m/s)	VELOCIDAD MEDIA (Km/h)							
	Suma Mensual	Máxima en 24hrs día		N		NE		E		SE		S		SW				W		NW		CALMA	Nro OBS	
	(m/s)	%		(m/s)	%	(m/s)	%	(m/s)	%	(m/s)	%	(m/s)	%	(m/s)	%			(m/s)	%	(m/s)	%			
ENERO			1	1.2	5	1.0	1	1.5	2	2.3	4	2.0	3	2.1	9	1.6	5	2.3	8	62	93	5.0	NW	
FEBRERO			1	2.0	5	2.0	4	1.0	4	1.4	11	2.0	4	2.2	6	2.0	5	4.0	1	62	84	4.0	NW	
MARZO			2	2.3	4	2.2	5	0.0	0	1.5	7	2.0	2	2.3	9	2.7	3	2.9	10	60	93	4.0	NW	
ABRIL			4	2.2	11	2.3	8	0.0	0	1.8	4	1.3	3	1.5	2	3.0	1	2.0	4	66	90	4.0	NE	
MAYO			4	3.7	3	1.5	12	1.0	1	2.2	5	0.0	0	1.0	1	0.0	0	1.9	8	70	93	6.0	N	
JUNIO			4																					
JULIO			4	2.3	4	2.0	4	0.0	0	1.2	12	1.5	4	1.5	4	0.0	0	2.6	5	66	93	4.0	NW	
AGOSTO			4	2.0	2	2.2	11	1.5	2	1.7	10	2.4	5	1.0	2	0.0	0	0.0	0	68	93	4.0	NE	
SEPTIEMBRE			4	1.6	6	1.9	8	1.5	2	1.3	13	1.0	4	2.5	2	0.0	0	1.0	2	62	90	4.0	NE	
OCTUBRE			4	1.4	5	1.4	5	2.5	2	1.0	5	2.4	5	1.7	7	1.0	1	2.8	4	65	93	4.0	E	
NOVIEMBRE			6																					
DICIEMBRE			6	2.0	2	1.0	5	1.5	2	1.8	7	1.2	5	2.5	4	0.0	0	1.7	3	71	93	4.0	SW	
VALOR ANUAL			4																					

DISTRIBUCION TEMPORAL DE PRECIPITACION 2007



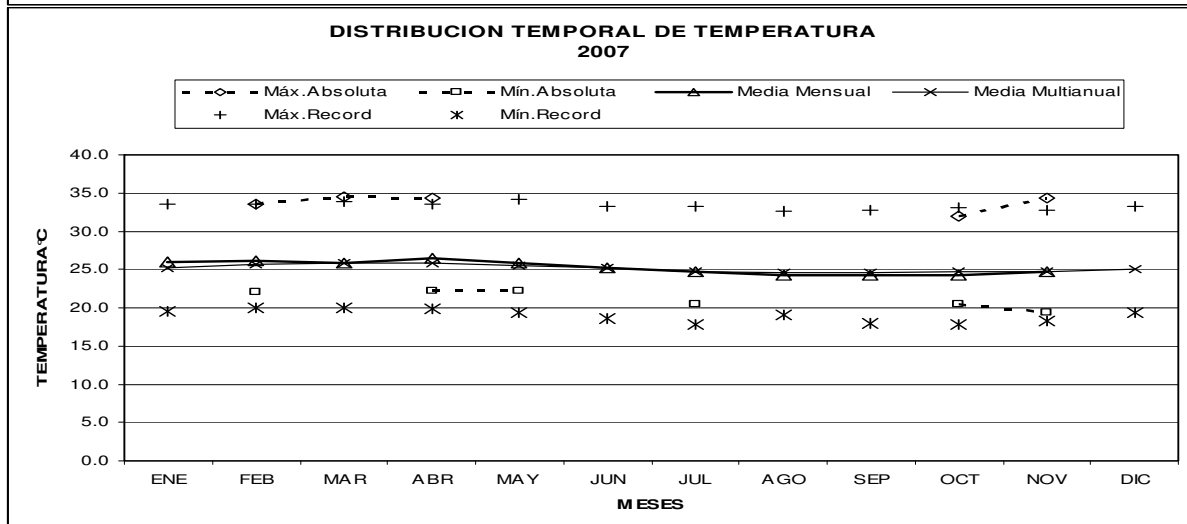
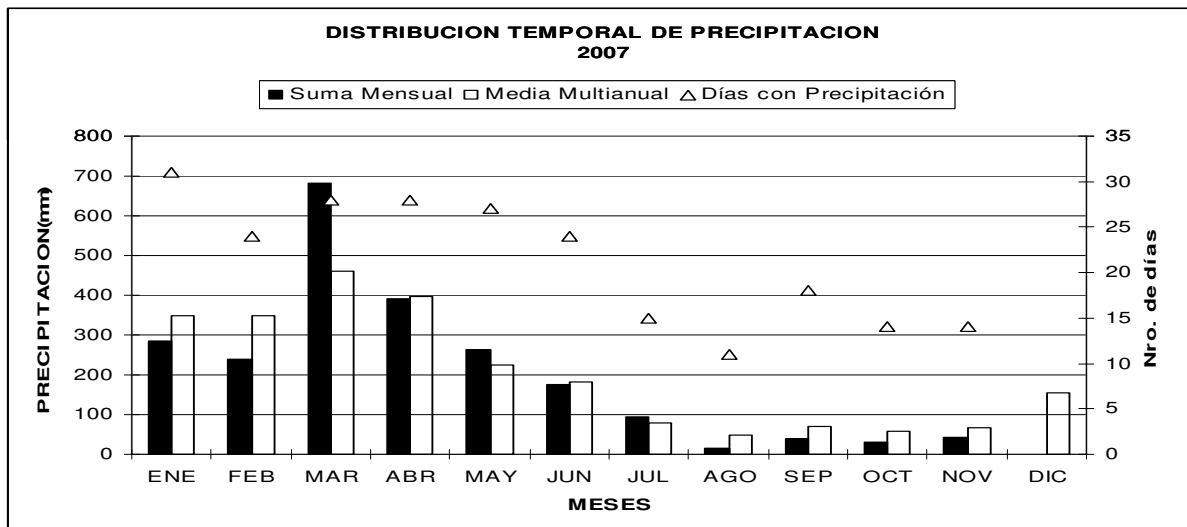
DISTRIBUCION TEMPORAL DE TEMPERATURA 2007



M156 QUININDE(CONV.MADRES LAURITAS) INAMHI

MES	HELIOFANIA (Horas)	TEMPERATURA DEL AIRE A LA SOMBRA (°C)						HUMEDAD RELATIVA (%)			PUNTO DE ROCIO (°C)	TENSION DE VAPOR (hPa)	PRECIPITACION(mm)			Número de días con precipitación	
		ABSOLUTAS		M E D I A S		Mensual	Máxima día	Mínima día	Media	Máxima día			Mínima día	Mensual	Máxima en 24hrs		día
		Máxima	Mínima	Máxima	Mínima												
ENERO				31.1	23.4	26.0			85	23.2	28.5	286.1	44.8	3	31		
FEBRERO		33.5	3	22.0	21	31.1	23.1	26.2		84	23.0	240.9	43.5	10	24		
MARZO		34.5	19			31.5	23.4	26.4		86	23.1	683.3	111.6	6	28		
ABRIL		34.3	4	22.2	7	31.5	23.4	26.4		85	23.6	390.2	54.2	6	28		
MAYO				22.2	28	29.8	23.4	25.8		88	23.4	262.2	46.4	6	27		
JUNIO						29.7	22.6	25.2		88	23.0	176.4	27.1	6	24		
JULIO				20.5	6	29.6	22.2	24.7		86	22.2	92.5	16.2	26	15		
AGOSTO						28.7	21.3	24.2		85	21.4	14.2	6.2	7	11		
SEPTIEMBRE						28.7	21.5	24.3		85	21.5	39.4	16.0	23	18		
OCTUBRE		32.0	24	20.5	29	28.8	21.5	24.3		83	21.1	29.2	13.0	6	14		
NOVIEMBRE		34.3	16	19.4	5	29.5	21.8	24.7		81	21.1	43.0	10.1	19	14		
DICIEMBRE																	
VALOR ANUAL																	

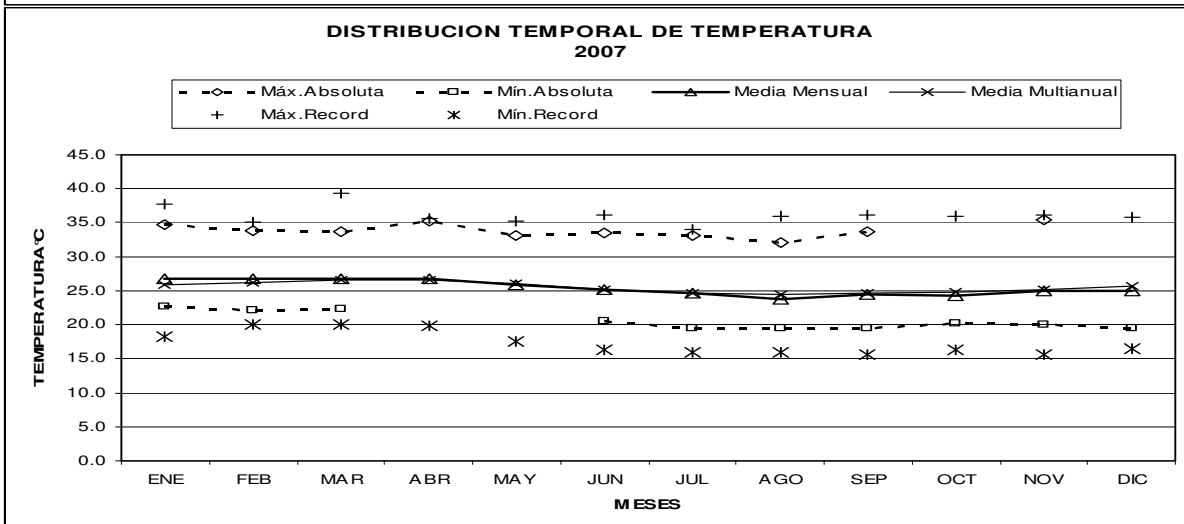
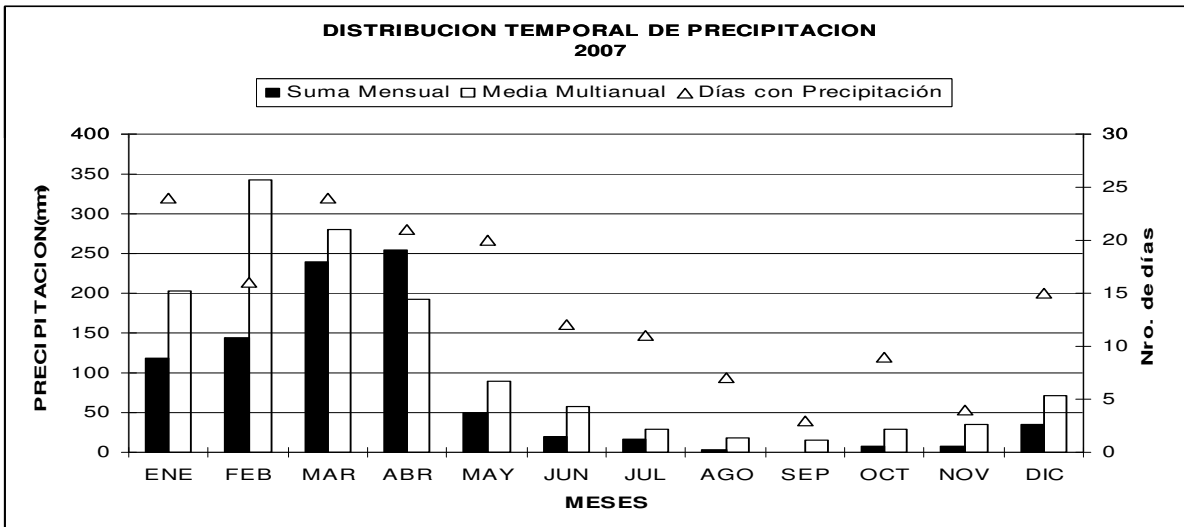
MES	EVAPORACION (mm)		NUBOSIDAD MEDIA (Octas)	VELOCIDAD MEDIA Y FRECUENCIAS DE VIENTO												Vel. Mayor Observada (m/s)	VELOCIDAD MEDIA (Km/h)
	Suma Mensual	Máxima en 24hrs día		N	NE	E	SE	S	SW	W	NW	CALMA	Nro OBS				
	(m/s)	(%)		(m/s)	(%)	(m/s)	(%)	(m/s)	(%)	(m/s)	(%)	(m/s)	(%)	(%)	(%)		
ENERO	95.9	7.1	28	7													1.5
FEBRERO	95.1	7.5	9	7													1.5
MARZO	105.9			7													1.6
ABRIL	95.3	5.5	1	7													1.3
MAYO	70.4	6.5	29	8													0.9
JUNIO	69.1	4.3	6	7													0.5
JULIO	85.8			8													0.7
AGOSTO	80.6			7													1.0
SEPTIEMBRE	72.9	4.2	9	8													0.9
OCTUBRE	80.7	4.0	6	7													1.5
NOVIEMBRE	76.7	4.3	27	8													1.7
DICIEMBRE																	
VALOR ANUAL																	



M162 CHONE INAMHI

MES	HELIOFANIA (Horas)	TEMPERATURA DEL AIRE A LA SOMBRA (°C)						HUMEDAD RELATIVA (%)				PUNTO DE ROCIO (°C)	TENSION DE VAPOR (hPa)	PRECIPITACION(mm)			Número de días con precipitación		
		ABSOLUTAS		M E D I A S		Mensual	Máxima día	Mínima día	Media	Máxima día	Mínima día			Mensual	Máxima en 24hrs	día			
		Máxima	Mínima	Máxima	Mínima														
ENERO		34.7	31	22.6	20	31.6	23.7	26.8	97	4	53	5	81	23.1	28.3	118.2	30.5	25	24
FEBRERO		33.8	14	22.1	27	31.9	23.6	26.7	100	21	58	3	86	24.1	30.0	143.7	58.0	7	16
MARZO		33.7	30	22.4	22	31.7	23.4	26.8	100	29	61	22	86	24.0	30.0	238.7	66.4	8	24
ABRIL		35.2	4			31.7	23.4	26.8	100	9	69	22	94	25.6	33.2	255.3	81.4	22	21
MAYO		33.1	19			29.3	23.4	25.8					86	23.2	28.5	49.5	14.4	6	20
JUNIO		33.5	26	20.5	26	28.9	22.3	25.1	97	3	57	17	84	22.0	26.4	20.3	5.5	10	12
JULIO		33.2	6	19.5	6	29.1	21.9	24.6	96	24	55	6	82	21.2	25.3	17.2	6.7	28	11
AGOSTO		32.0	24	19.4	6	28.5	21.0	23.8	96	9	58	24	80	20.0	23.3	3.6	1.4	7	7
SEPTIEMBRE		33.7	9	19.5	13	30.2	21.2	24.4	95	12	49	13	77	19.8	23.1	0.5	0.2	19	3
OCTUBRE				20.2	30	29.4	21.4	24.3					77	19.8	23.1	7.5	3.8	7	9
NOVIEMBRE		35.4	16	20.0	3	30.3	21.8	24.9	96	26	46	16	76	20.1	23.5	8.0	3.9	9	4
DICIEMBRE				19.4	18	30.0	21.9	24.9	94	16	47	10	76	20.2	23.7	34.8	9.2	28	15
VALOR ANUAL						30.2	22.4	25.4					82	21.9	26.5	897.3	81.4		

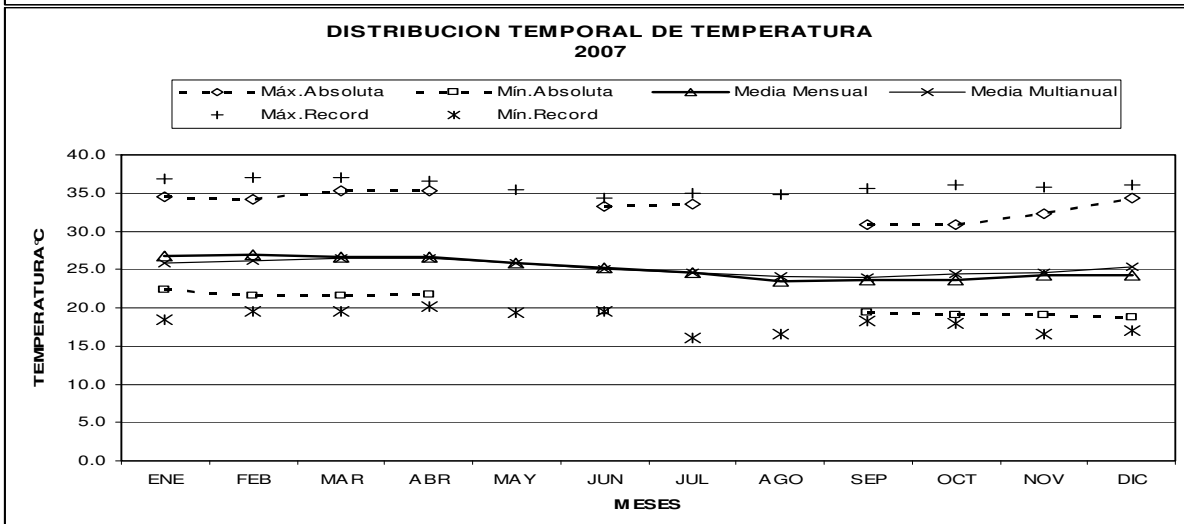
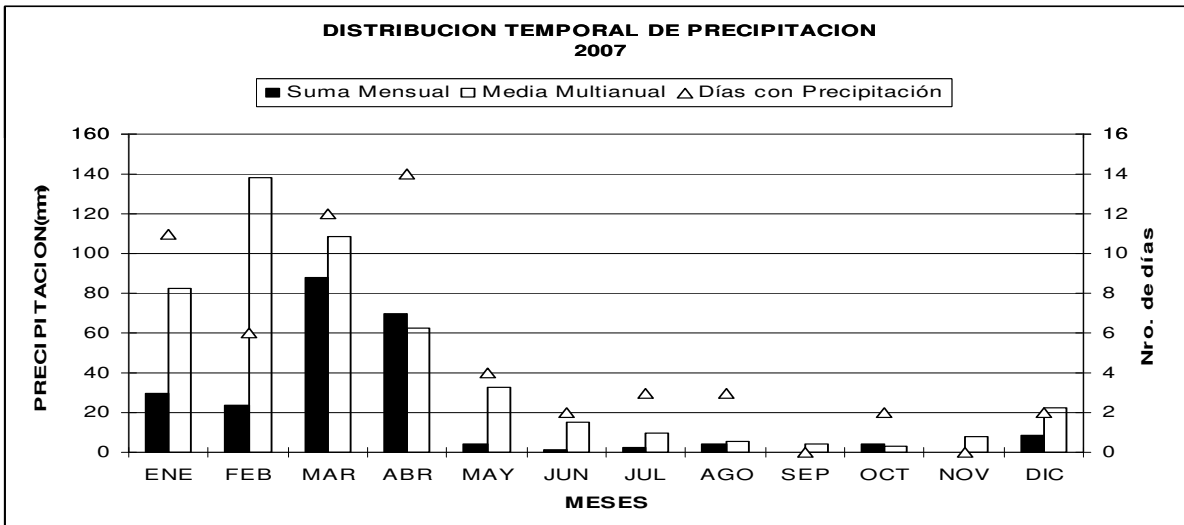
MES	EVAPORACION (mm)		NUBOSIDAD MEDIA (Octas)	VELOCIDAD MEDIA Y FRECUENCIAS DE VIENTO																Vel. Mayor Observada (m/s)	VELOCIDAD MEDIA (Km/h)				
	Suma Mensual	Máxima en 24hrs		N	NE	E	SE	S	SW	W	NW	CALMA	Nro OBS												
	(m/s)	%		(m/s)	%	(m/s)	%	(m/s)	%	(m/s)	%	(m/s)	%	(m/s)	%										
ENERO	108.0		7	1.8	10	2.3	3	2.6	12	1.0	1	1.3	3	4.0	1	2.6	15	2.3	8	47	93	6.0	W	1.7	
FEBRERO	97.2	6.0	13	7	2.0	16	2.2	7	2.5	7	3.0	1	1.0	1	2.5	2	3.2	16	2.3	7	43	84	5.0	E	1.4
MARZO	113.1	6.3	23	7	1.9	14	2.7	3	2.3	9	0.0	0	1.0	1	3.0	2	2.6	18	3.2	7	46	93	6.0	NW	1.4
ABRIL	112.0	6.7	4	7	2.0	20	1.7	3	1.9	17	0.0	0	1.0	2	2.5	2	2.8	18	2.7	3	34	90	6.0	N	1.5
MAYO	89.2	5.8	24	8																					1.4
JUNIO	83.1	8.0	26	7	1.6	22	2.0	1	2.3	9	0.0	0	3.0	2	0.0	0	2.3	10	2.8	4	51	90	4.0	W	1.7
JULIO	101.7	6.0	6	7	1.9	15	2.3	3	1.4	9	2.0	1	1.3	3	0.0	0	2.5	15	2.5	7	47	93	4.0	N	2.1
AGOSTO	115.9	7.0	6	7	2.0	17	2.0	2	2.1	10	1.0	1	0.0	0	4.5	2	3.1	19	2.0	4	44	93	5.0	SW	2.3
SEPTIEMBRE	142.2	8.0	9	7	2.2	22	0.0	0	3.3	3	0.0	0	2.0	1	0.0	0	2.8	22	2.6	10	41	90	4.0	W	3.3
OCTUBRE	128.5	8.0	19	7																					2.5
NOVIEMBRE	138.5	8.0	16	7	2.4	20	3.5	2	1.7	8	0.0	0	0.0	0	0.0	0	2.9	21	3.1	9	40	90	5.0	NW	2.6
DICIEMBRE	128.6	8.0	10	7																					2.2
VALOR ANUAL	1358.0			7																					2.0



M165 **ROCAFUERTE** INAMHI

MES	HELIOFANIA (Horas)	TEMPERATURA DEL AIRE A LA SOMBRA (°C)						HUMEDAD RELATIVA (%)				PUNTO DE ROCIO (°C)	TENSION DE VAPOR (hPa)	PRECIPITACION(mm)			Número de días con precipitación		
		ABSOLUTAS		M E D I A S		Mensual	Máxima día	Mínima día	Media	Máxima día	Mínima día			Media	Mensual	Máxima en 24hrs		día	
		Máxima	Mínima	Máxima	Mínima														
ENERO		34.5	30	22.4	7	32.1	23.7	26.7	98	21	50	6	79	22.5	27.3	29.4	10.6	9	11
FEBRERO		34.1	21	21.5	22	32.4	23.4	26.9	97	5	53	23	76	22.2	26.8	23.9	11.2	16	6
MARZO		35.2	26	21.6	22	32.6	23.2	26.6	98	7	55	1	81	23.0	28.0	88.1	28.6	7	12
ABRIL		35.2	6	21.7	2	32.3	23.0	26.6	97	2	51	12	80	22.7	27.7	70.0	25.7	22	14
MAYO						30.2	23.0	25.9					81	22.3	27.0	4.1	2.1	12	4
JUNIO		33.2	17	19.5	17	29.8	22.2	25.2	95	11	65	29	82	21.8	26.2	1.2	0.6	13	2
JULIO		33.5	6			29.6	21.5	24.5	97	1	60	6	82	21.2	25.2	2.4	1.1	19	3
AGOSTO						28.6	20.4	23.4	98	28	58	29	83	20.2	23.8	4.2	3.1	7	3
SEPTIEMBRE		30.9	4	19.4	14	28.9	20.6	23.7	92	2	58	14	80	20.0	23.3	0.0	0.0	1	0
OCTUBRE		30.9	23	19.0	19	28.4	20.9	23.7	96	9	56	23	80	19.9	23.2	4.1	3.1	8	2
NOVIEMBRE		32.3	27	19.0	5	28.9	21.4	24.2	91	1	56	27	78	20.0	23.4	0.0	0.0	1	0
DICIEMBRE		34.3	26	18.7	18	29.2	21.5	24.3	100	13	59	28	79	20.4	24.0	8.2	4.7	26	2
VALOR ANUAL						30.3	22.1	25.1					80	21.4	25.5	235.6	28.6		

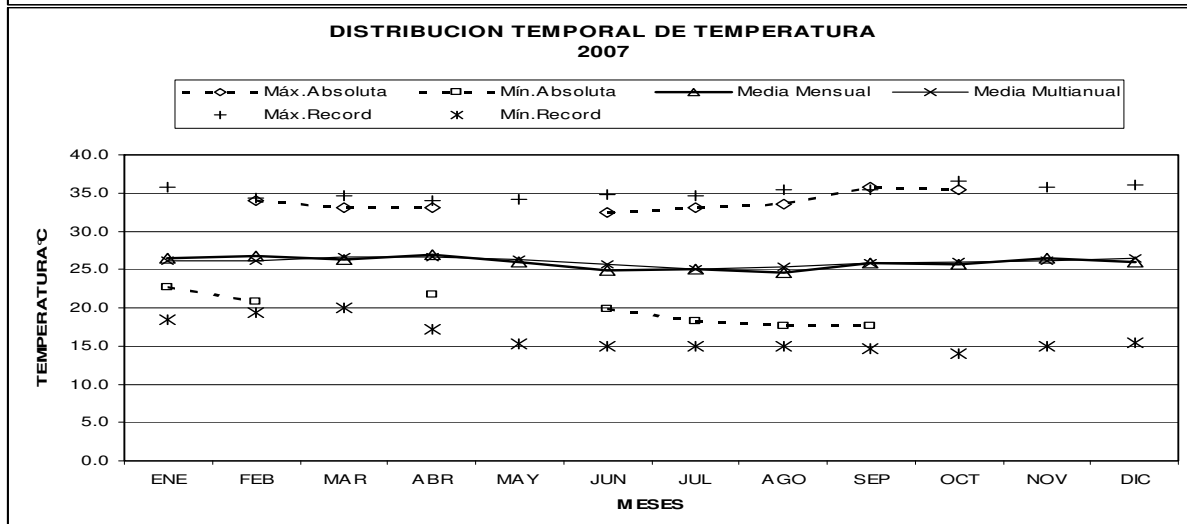
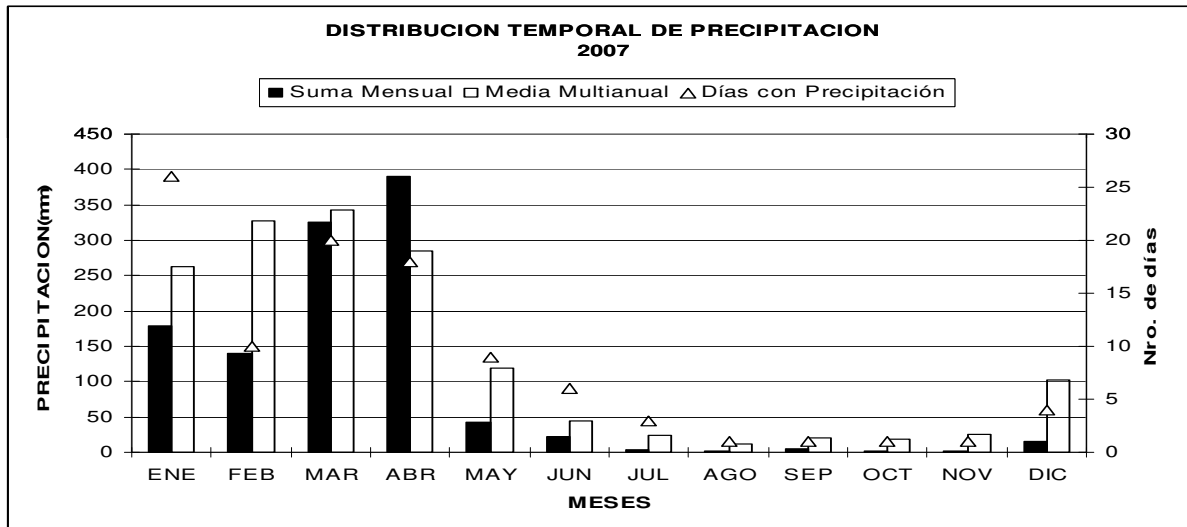
MES	EVAPORACION (mm)		NUBOSIDAD MEDIA (Octas)	VELOCIDAD MEDIA Y FRECUENCIAS DE VIENTO												Vel. Mayor Observada (m/s)	VELOCIDAD MEDIA (Km/h)							
	Suma Mensual	Máxima en 24hrs		N	NE	E	SE	S	SW	W	NW	CALMA	Nro OBS											
	(m/s)	%		(m/s)	%	(m/s)	%	(m/s)	%	(m/s)	%	(m/s)	%	(m/s)	%			(m/s)	%					
ENERO			7	3.3	18	2.0	1	0.0	0	2.4	5	2.4	10	0.0	0	2.7	7	4.3	26	33	93	10.0	NW	
FEBRERO			7	4.3	19	3.0	2	0.0	0	2.0	1	2.0	1	2.0	1	2.3	7	4.4	32	36	84	10.0	NW	
MARZO			7	3.6	18	2.0	2	0.0	0	0.0	0	2.5	14	2.0	2	4.0	1	3.7	27	36	93	8.0	NW	
ABRIL			6	3.3	22	2.0	3	0.0	0	2.3	7	2.3	8	2.0	2	2.5	4	3.5	23	30	90	8.0	NW	
MAYO			7	4.0	19	2.7	3	0.0	0	2.0	3	2.6	15	2.6	14	2.0	4	4.0	16	25	93	8.0	N	
JUNIO			7	4.6	22	2.0	1	0.0	0	2.0	2	2.8	24	2.5	9	2.9	8	4.9	14	19	90	8.0	NW	
JULIO			6																					
AGOSTO			7	4.2	20	0.0	0	0.0	0	4.0	1	2.7	16	3.5	9	3.7	7	4.8	22	26	93	8.0	NW	
SEPTIEMBRE			6	4.7	20	0.0	0	0.0	0	2.0	1	2.3	17	2.0	3	3.1	10	4.8	34	14	90	10.0	N	
OCTUBRE			6	4.2	18	0.0	0	0.0	0	0.0	0	2.4	15	3.4	11	2.0	4	5.0	27	25	93	8.0	N	
NOVIEMBRE			7	4.6	26	0.0	0	0.0	0	0.0	0	2.9	14	2.3	7	2.0	3	5.5	19	31	90	8.0	NW	
DICIEMBRE			7	3.4	20	0.0	0	0.0	0	2.0	2	2.1	12	2.4	5	3.0	4	3.9	32	24	93	8.0	NW	
VALOR ANUAL			7																					



M166 OLMEDO-MANABI INAMHI

MES	HELIOFANIA (Horas)	TEMPERATURA DEL AIRE A LA SOMBRA (°C)						HUMEDAD RELATIVA (%)				PUNTO DE ROCIO (°C)	TENSION DE VAPOR (hPa)	PRECIPITACION(mm)			Número de días con precipitación		
		ABSOLUTAS		M E D I A S				Máxima día	Mínima día	Media	Mensual			Máxima en 24hrs	día				
		Máxima	mínima	Máxima	Mínima	Mensual													
ENERO			22.6	8	30.9	23.4	26.4			85	23.4	28.8	178.6	27.2	27	26			
FEBRERO		34.0	21	20.8	22	31.4	23.1	26.7			84	23.6	29.0	140.6	31.6	8	10		
MARZO		33.1	1			30.8	23.0	26.3			85	23.5	29.0	326.0	57.2	17	20		
ABRIL		33.0	4	21.7	15	31.0	23.0	27.0			83	23.7	29.2	389.6	87.0	22	18		
MAYO						29.4	22.8	26.0			86	23.3	28.6	43.1	20.8	26	9		
JUNIO		32.5	17	19.9	17	28.6	21.9	24.9			88	22.7	27.6	23.0	8.0	9	6		
JULIO		33.0	13	18.2	6	29.7	21.1	25.0	100	18	54	13	83	21.7	26.1	4.2	2.0	29	3
AGOSTO		33.5	29	17.6	24	29.3	20.0	24.6			77	20.1	23.6	1.0	1.0	26	1		
SEPTIEMBRE		35.7	24	17.7	13	31.9	20.2	25.9	99	22	42	17	71	19.9	23.3	5.0	5.0	26	1
OCTUBRE		35.5	19			30.8	20.7	25.7	98	8	46	13	72	20.0	23.4	2.0	2.0	9	1
NOVIEMBRE						31.3	21.3	26.4			72	20.4	24.1	1.2	1.2	24	1		
DICIEMBRE						30.9	21.4	26.0			73	20.4	23.9	15.4	7.4	15	4		
VALOR ANUAL						30.5	21.8	25.9			79	21.9	26.4	1129.7	87.0				

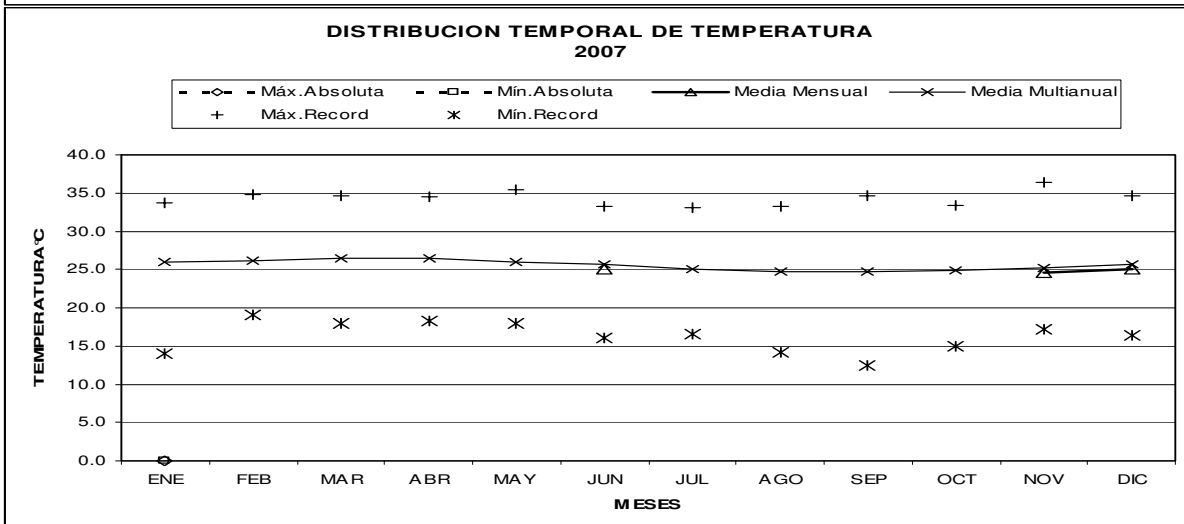
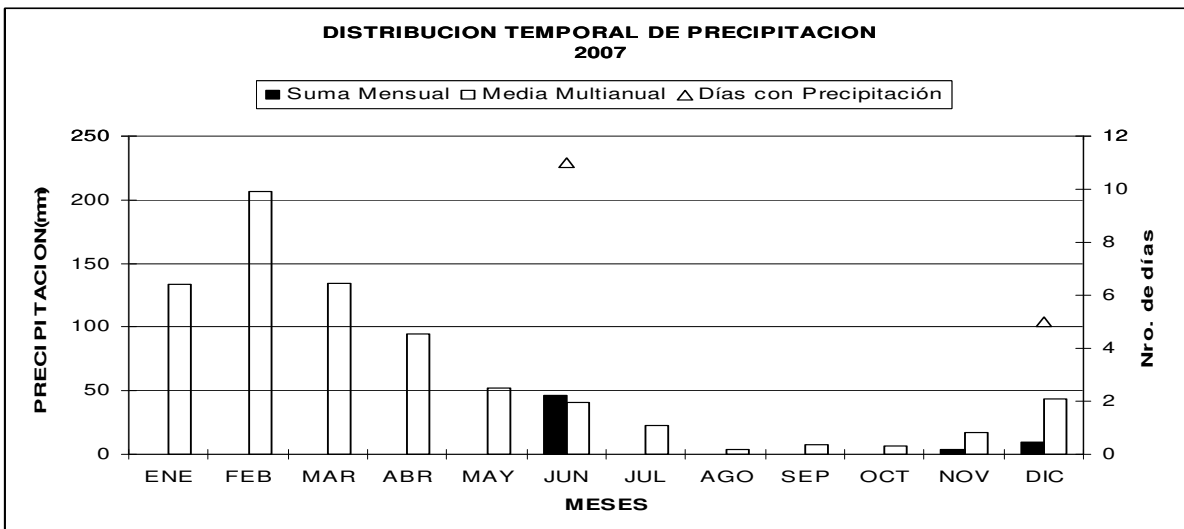
MES	EVAPORACION (mm)		NUBOSIDAD MEDIA (Octas)	VELOCIDAD MEDIA Y FRECUENCIAS DE VIENTO												Vel. Mayor Observada (m/s)	VELOCIDAD MEDIA (Km/h)						
	Suma	Máxima en		N		NE		E		SE		S		SW				W		NW		CALMA	Nro OBS
	Mensual	24hrs		(m/s)	%	(m/s)	%	(m/s)	%	(m/s)	%	(m/s)	%	(m/s)	%			(m/s)	%	(m/s)	%		
ENERO			7																				
FEBRERO			7																				
MARZO			7																				
ABRIL			7																				
MAYO			7																				
JUNIO			8																				
JULIO			7	0.0	0	4.3	15	0.0	0	3.4	8	0.0	0	0.0	0	4.6	11	0.0	0	67	93	8.0	W
AGOSTO			7																				
SEPTIEMBRE			7																				
OCTUBRE			8	0.0	0	2.5	23	0.0	0	3.3	7	0.0	0	0.0	0	3.5	4	0.0	0	67	93	4.0	SE
NOVIEMBRE			7																				
DICIEMBRE			7																				
VALOR ANUAL			7																				



M167 JAMA INAMHI

MES	HELIOFANIA (Horas)	TEMPERATURA DEL AIRE A LA SOMBRA (°C)					HUMEDAD RELATIVA (%)			PUNTO DE ROCIO (°C)	TENSION DE VAPOR (hPa)	PRECIPITACION(mm)			Número de días con precipitación	
		ABSOLUTAS		M E D I A S			Máxima día	Mínima día	Media			Suma Mensual	Máxima en 24hrs día	Mínima en 24hrs día		
		Máxima día	Mínima día	Máxima	Mínima	Mensual										
ENERO																
FEBRERO																
MARZO																
ABRIL																
MAYO																
JUNIO						28.7	22.1	25.0		85	22.3	26.9	46.1	22.4	8	11
JULIO																
AGOSTO																
SEPTIEMBRE																
OCTUBRE																
NOVIEMBRE						28.6	21.6	24.6		78	20.3	23.9	4.2			
DICIEMBRE						29.3	21.4	25.0		77	20.5	24.2	9.6	6.0	28	5
VALOR ANUAL																

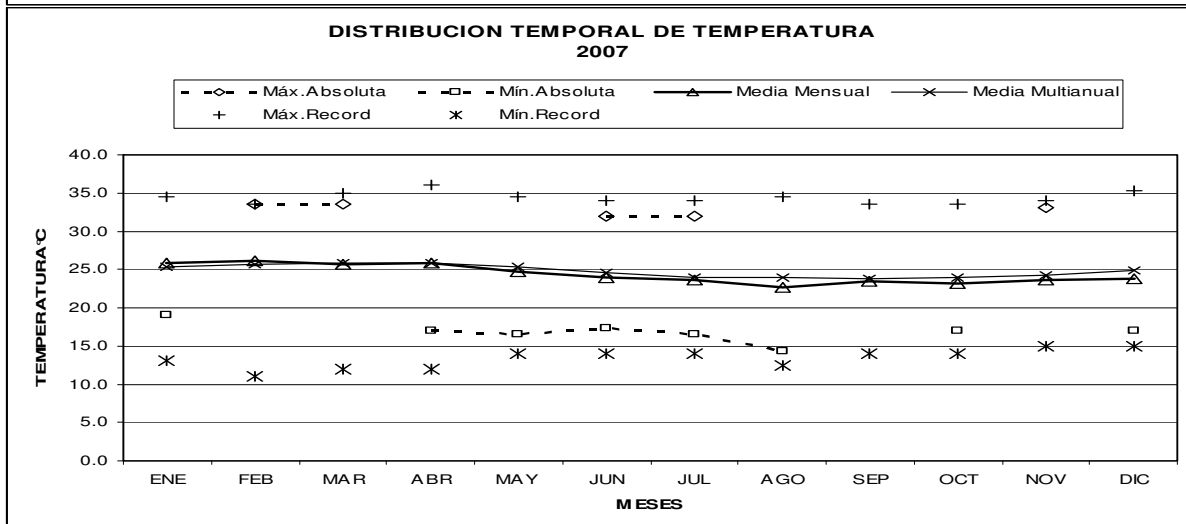
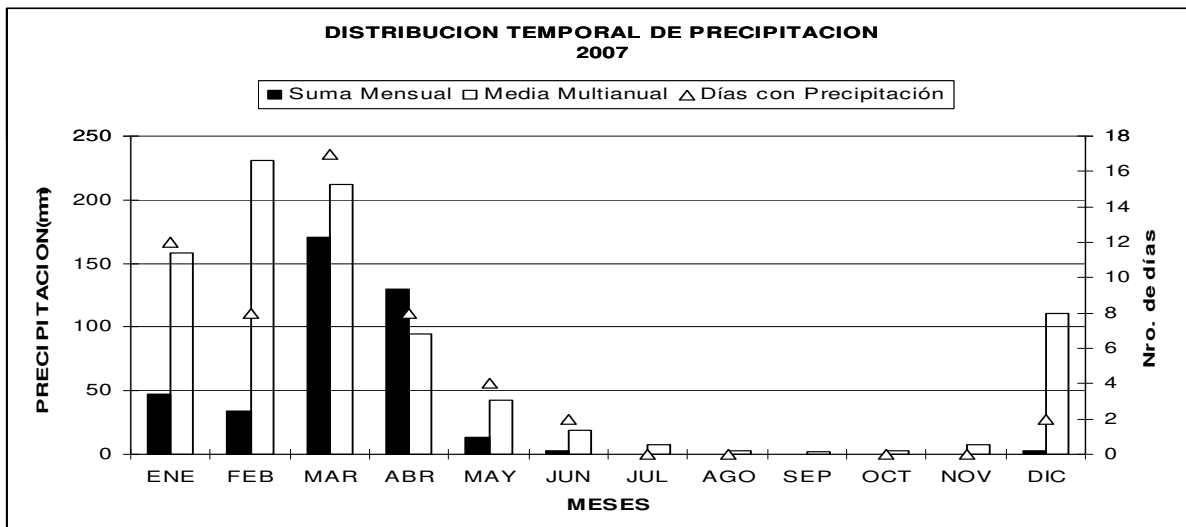
MES	EVAPORACION (mm)		NUBOSIDAD MEDIA (Octas)	VELOCIDAD MEDIA Y FRECUENCIAS DE VIENTO												Vel. Mayor Observada (m/s) DIR	VELOCIDAD MEDIA (Km/h)
	Suma Mensual	Máxima en 24hrs día		N	NE	E	SE	S	SW	W	NW	CALMA	Nro OBS				
	(m/s)	%		(m/s)	%	(m/s)	%	(m/s)	%	(m/s)	%	(m/s)	%	(m/s)	%		
ENERO																	
FEBRERO																	
MARZO																	
ABRIL																	
MAYO																	
JUNIO			7														
JULIO																	
AGOSTO																	
SEPTIEMBRE																	
OCTUBRE																	
NOVIEMBRE			7														
DICIEMBRE			7														
VALOR ANUAL																	



M169 **JULCUY** INAMHI

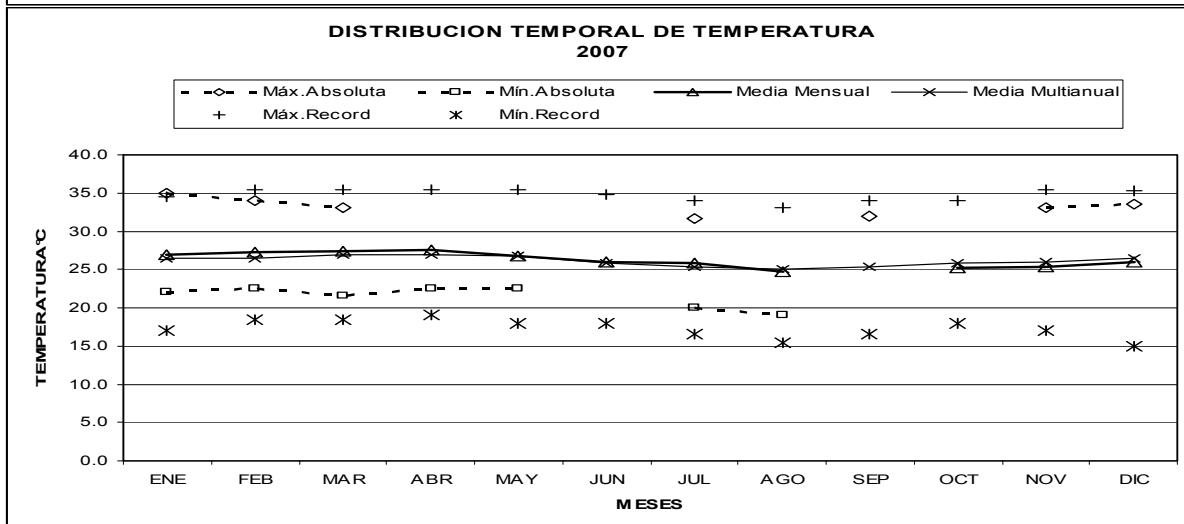
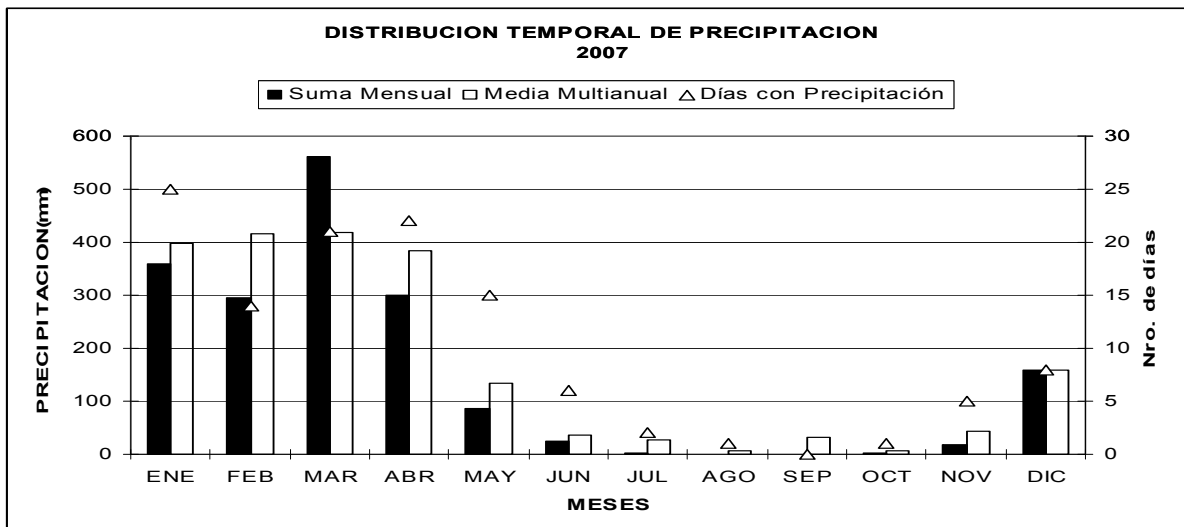
MES	HELIOFANIA (Horas)	TEMPERATURA DEL AIRE A LA SOMBRA (°C)					HUMEDAD RELATIVA (%)				PUNTO DE ROCIO (°C)	TENSION DE VAPOR (hPa)	PRECIPITACION(mm)			Número de días con precipitación			
		ABSOLUTAS		M E D I A S			Máxima día	Mínima día	Media	Mensual			Mensual	Máxima en 24hrs	día				
		Máxima	Mínima	Máxima	Mínima	Mensual													
ENERO		19.0	19	30.8	20.2	25.9	98	16	52	16	78	21.5	25.7	47.5	15.6	20	12		
FEBRERO		33.5	14	31.2	20.0	26.1	98	6	46	23	75	20.9	24.8	34.0	7.1	4	8		
MARZO		33.5	1	30.8		25.7	98	31	50	1	79	21.6	25.9	170.3	53.8	7	17		
ABRIL			17.0	6	31.2	18.5	25.9				77	21.2	25.3	130.2	68.4	22	8		
MAYO			16.5	21	28.8	19.1	24.8	97	30	55	14	79	20.8	24.6	12.9	9.8	11	4	
JUNIO		32.0	17	17.4	26	28.5	20.1	24.0	97	9	55	26	81	20.3	23.8	3.3	1.9	1	2
JULIO		32.0	6	16.5	6	29.0	19.4	23.6	98	23	52	6	80	19.8	23.1	0.0	0.0	1	0
AGOSTO			14.4	27	28.6	18.6	22.7				79	18.7	21.6	0.0	0.0	1	0		
SEPTIEMBRE					29.8	18.6	23.4				76	18.6	21.4	0.0					
OCTUBRE			17.0	19	28.6	19.1	23.1	96	11	44	1	78	18.8	21.8	0.0	0.0	1	0	
NOVIEMBRE		33.0	16	29.6	19.7	23.7	96	1	49	16	78	19.3	22.5	0.0	0.0	1	0		
DICIEMBRE			17.0	18	28.9	19.8	23.8				78	19.7	23.0	2.9	2.0	26	2		
VALOR ANUAL					29.7		24.4				78	20.1	23.6	401.1					

MES	EVAPORACION (mm)		NUBOSIDAD MEDIA (Octas)	VELOCIDAD MEDIA Y FRECUENCIAS DE VIENTO												Vel. Mayor Observada (m/s)	VELOCIDAD MEDIA (Km/h)							
	Suma Mensual	Máxima en 24hrs		N	NE	E	SE	S	SW	W	NW	CALMA	Nro OBS											
	(m/s)	%		(m/s)	%	(m/s)	%	(m/s)	%	(m/s)	%	(m/s)	%	(m/s)	%									
ENERO			5	2.2	10	3.1	31	4.0	12	2.7	3	3.5	4	0.0	0	2.0	7	0.0	0	33	93	8.0	E	
FEBRERO			5	2.7	7	3.3	25	3.4	24	3.1	8	2.0	1	0.0	0	4.0	1	0.0	0	33	84	8.0	NE	
MARZO			5	3.5	4	2.4	18	3.7	14	3.0	9	3.3	7	0.0	0	2.3	8	0.0	0	41	93	6.0	E	
ABRIL			5	3.2	6	2.5	18	3.4	21	3.6	10	3.0	2	4.0	1	2.3	7	0.0	0	36	90	6.0	E	
MAYO			6	3.0	4	2.6	28	3.4	19	3.0	7	2.0	4	0.0	0	2.0	3	0.0	0	34	93	6.0	SE	
JUNIO			6	2.9	10	2.7	38	3.3	12	4.0	1	2.0	1	0.0	0	2.0	2	0.0	0	36	90	6.0	E	
JULIO			5	3.6	5	3.2	36	3.0	19	3.5	4	5.0	2	0.0	0	0.0	0	0.0	0	33	93	8.0	NE	
AGOSTO			6	4.2	10	3.2	31	3.5	17	6.0	3	2.0	1	0.0	0	4.0	1	0.0	0	37	93	8.0	NE	
SEPTIEMBRE			5																					
OCTUBRE			6	4.9	8	3.3	29	3.7	20	3.7	7	3.0	2	0.0	0	0.0	0	0.0	0	34	93	8.0	NE	
NOVIEMBRE			6	4.0	6	2.6	28	3.7	23	3.7	8	4.0	1	2.0	1	0.0	0	0.0	0	33	90	8.0	E	
DICIEMBRE			6	3.8	13	2.8	25	3.7	23	3.5	4	3.0	2	0.0	0	0.0	0	0.0	0	33	93	8.0	E	
VALOR ANUAL			6																					



M172		PUEBLO VIEJO										INAMHI							
MES	HELIOFANIA (Horas)	TEMPERATURA DEL AIRE A LA SOMBRA (°C)						HUMEDAD RELATIVA (%)				PUNTO DE ROCIO (°C)	TENSION DE VAPOR (hPa)	PRECIPITACION(mm)			Número de días con precipitación		
		ABSOLUTAS		M E D I A S				Máxima día	Mínima día	Media	Máxima día			Mínima día	Mensual	Máxima en 24hrs		Mensual	
		Máxima	Mínima	Máxima	Mínima	Mensual													
ENERO		35.0	1	22.0	13	30.7	23.5	27.0	98	6	62	19	87	24.7	31.3	360.2	101.5	17	25
FEBRERO		34.0	13	22.5	16	31.0	23.7	27.3	98	5	79	13	88	25.0	32.0	296.5	78.7	7	14
MARZO		33.0	12	21.5	27	31.3	23.5	27.4	99	4	74	25	88	25.2	32.2	561.9	75.0	25	21
ABRIL				22.5	15	31.3	23.8	27.6	99	23	65	21	87	25.2	32.3	299.0	79.2	22	22
MAYO				22.5	12	30.1	23.5	26.7					88	24.5	31.0	85.7	38.1	26	15
JUNIO						29.2	22.2	26.0	98	10	81	21	88	23.8	29.7	24.0	8.6	3	6
JULIO		31.6	18	20.0	8	29.7	21.4	25.9	97	29	82	16	87	23.7	29.6	1.7	1.1	27	2
AGOSTO				19.0	25	28.6	20.3	24.7	96	1	81	17	87	22.5	27.6	0.3	0.3	11	1
SEPTIEMBRE		32.0	14			29.7										0.0	0.0	1	0
OCTUBRE						29.2	21.1	25.2					87	22.9	28.2	1.2	1.2	9	1
NOVIEMBRE		33.0	27			29.4	21.4	25.4					86	22.9	28.2	17.1	15.0	9	5
DICIEMBRE		33.5	10			30.3	21.8	26.0					86	23.4	29.1	158.8	97.3	31	8
VALOR ANUAL						30.0										1806.4	101.5		

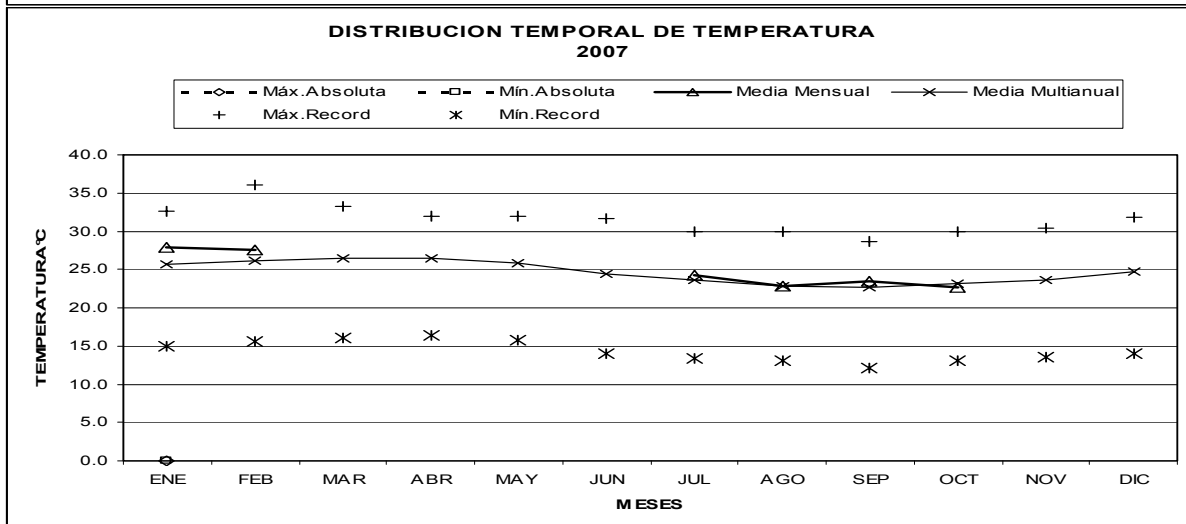
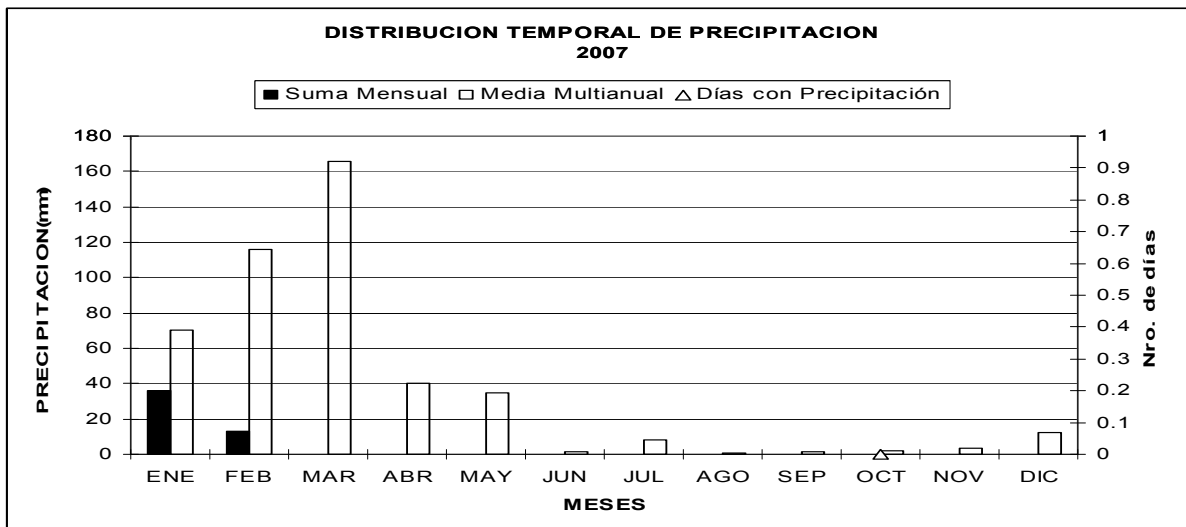
MES	EVAPORACION (mm)		NUBOSIDAD MEDIA (Oclas)	VELOCIDAD MEDIA Y FRECUENCIAS DE VIENTO														Vel. Mayor Observada (m/s)	VELOCIDAD MEDIA (Km/h)							
	Suma Mensual	Máxima en 24hrs		N	NE	E	SE	S	SW	W	NW	CALMA	Nro OBS	DIR												
	(m/s)	(%)		(m/s)	(%)	(m/s)	(%)	(m/s)	(%)	(m/s)	(%)	(m/s)	(%)	(m/s)	(%)											
ENERO	41.6	5.7	12	8	2.0	2	0.0	0	0.0	0	0.0	0	2.0	15	2.0	30	2.0	4	0.0	0	48	93	2.0	SW	0.9	
FEBRERO	81.8	7.4	21	8	2.0	1	0.0	0	0.0	0	0.0	0	2.0	24	2.0	18	2.0	8	2.0	1	48	84	2.0	SW	0.8	
MARZO	55.4	6.9	30	8	0.0	0	0.0	0	0.0	0	2.0	1	2.3	14	2.1	33	2.0	4	0.0	0	47	93	4.0	SW	0.8	
ABRIL	74.7	7.0	1	8	0.0	0	0.0	0	0.0	0	0.0	0	2.0	10	2.0	44	2.0	2	2.0	1	42	90	3.0	SW	0.9	
MAYO	97.1	5.6	30	8																						0.9
JUNIO	130.4	7.3	17	8	0.0	0	0.0	0	0.0	0	0.0	0	2.6	8	2.1	72	0.0	0	0.0	0	20	90	4.0	S	1.4	
JULIO	164.0	6.9	9	8	0.0	0	0.0	0	0.0	0	0.0	0	2.0	2	2.1	90	0.0	0	0.0	0	8	93	4.0	SW	1.8	
AGOSTO	141.0	6.2	6	8	0.0	0	0.0	0	0.0	0	0.0	0	2.0	5	2.3	94	0.0	0	0.0	0	1	93	4.0	SW	2.2	
SEPTIEMBRE	176.0	7.6	9	8	0.0	0	0.0	0	0.0	0	0.0	0	2.5	13	2.6	86	0.0	0	0.0	0	1	90	4.0	SW	2.8	
OCTUBRE	155.8	7.1	6	8																						2.7
NOVIEMBRE	151.6	6.8	27	8	0.0	0	0.0	0	0.0	0	0.0	0	2.4	20	2.4	73	2.0	1	0.0	0	6	90	4.0	SW	2.5	
DICIEMBRE	144.2	7.0	10	8	2.0	2	0.0	0	0.0	0	0.0	0	2.1	28	2.1	47	2.0	1	2.0	2	19	93	4.0	SW	1.7	
VALOR ANUAL	1413.6	7.6		8																						2.0



M173 PLAYAS-GRAL.VILLAMIL INAMHI

MES	HELIOFANIA (Horas)	TEMPERATURA DEL AIRE A LA SOMBRA (°C)					HUMEDAD RELATIVA (%)			PUNTO DE ROCIO (°C)	TENSION DE VAPOR (hPa)	PRECIPITACION(mm)			Número de días con precipitación
		ABSOLUTAS		M E D I A S			Máxima día	Mínima día	Media			Mensual	Máxima en 24hrs	día	
		Máxima día	Mínima día	Máxima	Mínima	Mensual									
ENERO				34.7	18.2	27.8			91	26.1	34.0	36.1			
FEBRERO				34.1	19.6	27.5			92	26.0	34.0	12.8			
MARZO															
ABRIL															
MAYO															
JUNIO															
JULIO				32.6	18.2	24.3			87	21.9	26.6	0.0			
AGOSTO					16.5	22.8			89	20.9	25.1	0.0			
SEPTIEMBRE					17.5	23.5			90	21.7	26.4	0.0			
OCTUBRE					16.3	22.6			93	21.4	25.8	0.0	0.0	1	0
NOVIEMBRE					17.2							0.0			
DICIEMBRE															
VALOR ANUAL															

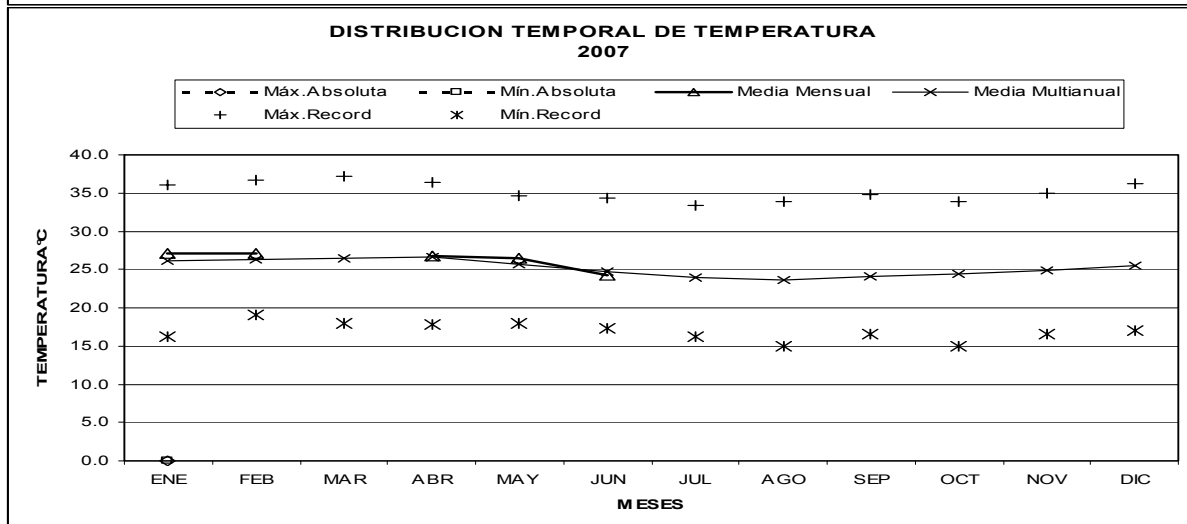
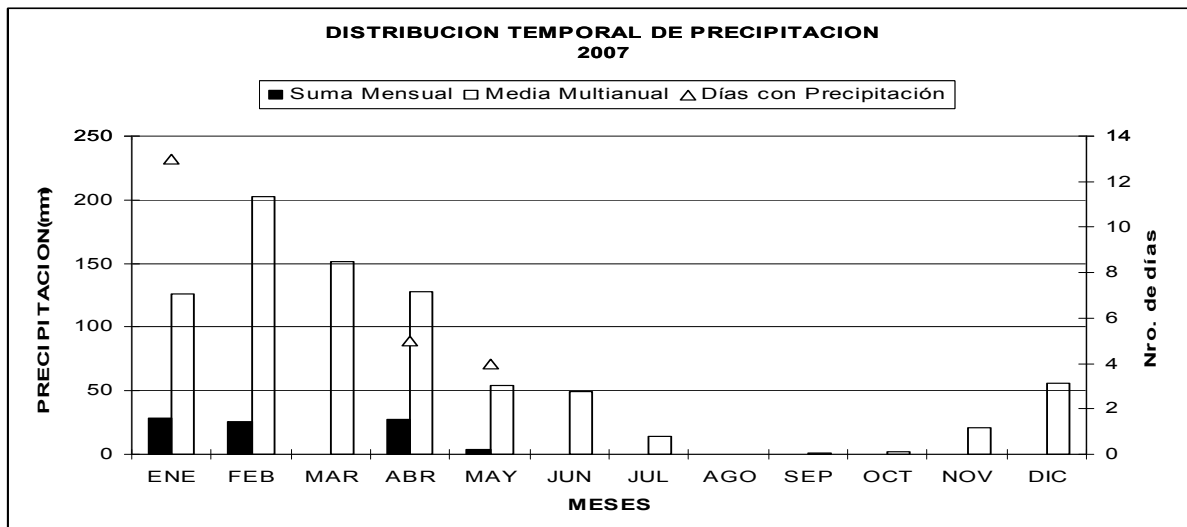
MES	EVAPORACION (mm)		NUBOSIDAD MEDIA (Octas)	VELOCIDAD MEDIA Y FRECUENCIAS DE VIENTO												Vel. Mayor Observada (m/s) DIR	VELOCIDAD MEDIA (Km/h)
	Suma Mensual	Máxima en 24hrs día		N	NE	E	SE	S	SW	W	NW	CALMA	Nro OBS				
	(m/s)	%		(m/s)	%	(m/s)	%	(m/s)	%	(m/s)	%	(m/s)	%	(m/s)	%		
ENERO	143.3		4														5.1
FEBRERO			4														4.2
MARZO																	
ABRIL																	
MAYO																	
JUNIO																	
JULIO			4														5.9
AGOSTO	131.3		4														6.5
SEPTIEMBRE			3														7.6
OCTUBRE	115.2		5														6.7
NOVIEMBRE	130.6		3														7.4
DICIEMBRE																	
VALOR ANUAL																	



M175 EL PROGRESO-GUAYAS INAMHI

MES	HELIOFANIA (Horas)	TEMPERATURA DEL AIRE A LA SOMBRA (°C)					HUMEDAD RELATIVA (%)			PUNTO DE ROCIO (°C)	TENSION DE VAPOR (hPa)	PRECIPITACION(mm)			Número de días con precipitación
		ABSOLUTAS		M E D I A S			Máxima día	Mínima día	Media			Mensual	Máxima en 24hrs	día	
		Máxima día	Mínima día	Máxima	Mínima	Mensual									
ENERO				22.9	27.1			90	25.2	32.3	28.8	5.4	26	13	
FEBRERO				21.5	27.1			88	24.8	31.7	25.9				
MARZO															
ABRIL				32.2	22.1	26.7		92	25.2	32.7	27.1	14.1	2	5	
MAYO				31.9	21.4	26.4		91	24.8	31.9	4.1	2.2	25	4	
JUNIO				28.6	20.4	24.3		91	22.6	27.7	0.0				
JULIO															
AGOSTO															
SEPTIEMBRE															
OCTUBRE															
NOVIEMBRE															
DICIEMBRE															
VALOR ANUAL															

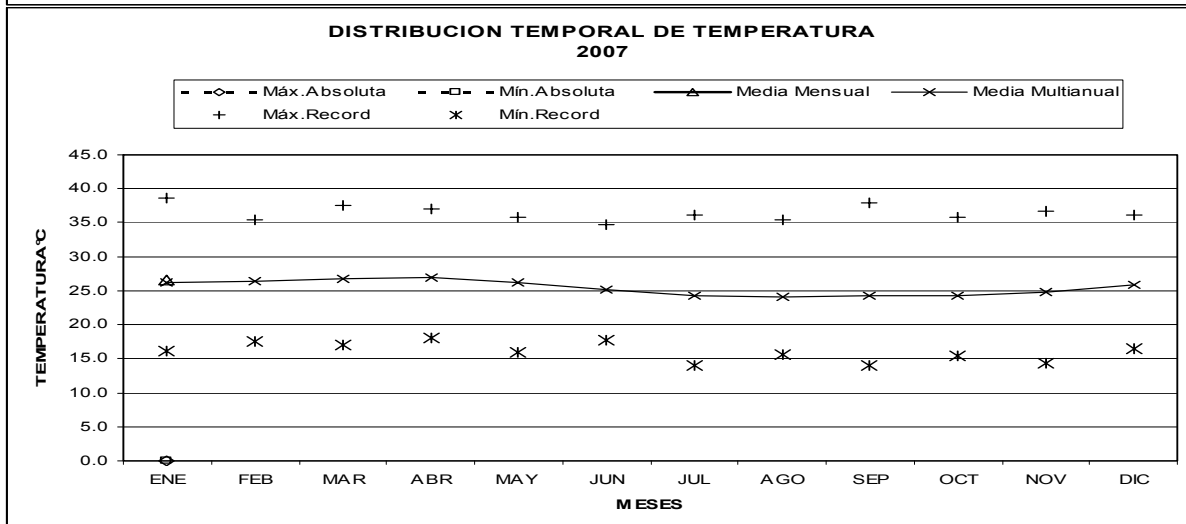
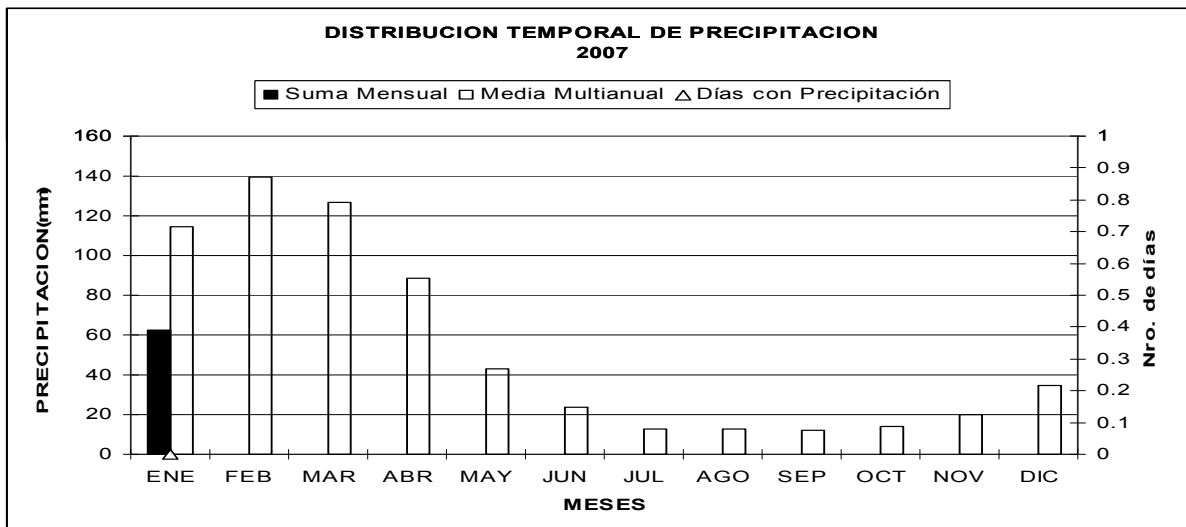
MES	EVAPORACION (mm)		NUBOSIDAD MEDIA (Octas)	VELOCIDAD MEDIA Y FRECUENCIAS DE VIENTO																Vel. Mayor Observada (m/s) DIR	VELOCIDAD MEDIA (Km/h)					
	Suma Mensual	Máxima en 24hrs		N (m/s) %	NE (m/s) %	E (m/s) %	SE (m/s) %	S (m/s) %	SW (m/s) %	W (m/s) %	NW (m/s) %	CALMA %	Nro OBS													
ENERO	129.9	8.0	3	6	3.0	2	0.0	0	3.4	83	3.2	11	0.0	0	0.0	0	3.0	1	3.0	2	1	93	8.0	E	29.1	
FEBRERO	148.4			6																						21.7
MARZO																										
ABRIL	142.4	13.0	22	7	0.0	0	3.3	8	2.4	67	3.3	21	4.0	1	3.0	2	4.0	1	0.0	0	0	90	4.0	SE	19.3	
MAYO	134.6	7.4	2	7	0.0	0	0.0	0	3.1	89	4.4	5	0.0	0	5.0	2	4.0	3	0.0	0	0	93	6.0	E	22.6	
JUNIO	107.0																									36.0
JULIO																										
AGOSTO																										
SEPTIEMBRE																										
OCTUBRE																										
NOVIEMBRE																										
DICIEMBRE																										
VALOR ANUAL																										



M176 **NARANJAL** INAMHI

MES	HELIOFANIA (Horas)	TEMPERATURA DEL AIRE A LA SOMBRA (°C)					HUMEDAD RELATIVA (%)			PUNTO DE ROCIO (°C)	TENSION DE VAPOR (hPa)	PRECIPITACION(mm)		Número de días con precipitación	
		ABSOLUTAS		M E D I A S			Máxima día	Mínima día	Media			Mensual	Máxima en 24hrs		día
		Máxima día	Mínima día	Máxima	Mínima	Mensual									
ENERO				30.8	23.2	26.6			94	25.5	32.9	62.4			
FEBRERO															
MARZO															
ABRIL															
MAYO															
JUNIO															
JULIO															
AGOSTO															
SEPTIEMBRE															
OCTUBRE															
NOVIEMBRE															
DICIEMBRE															
VALOR ANUAL															

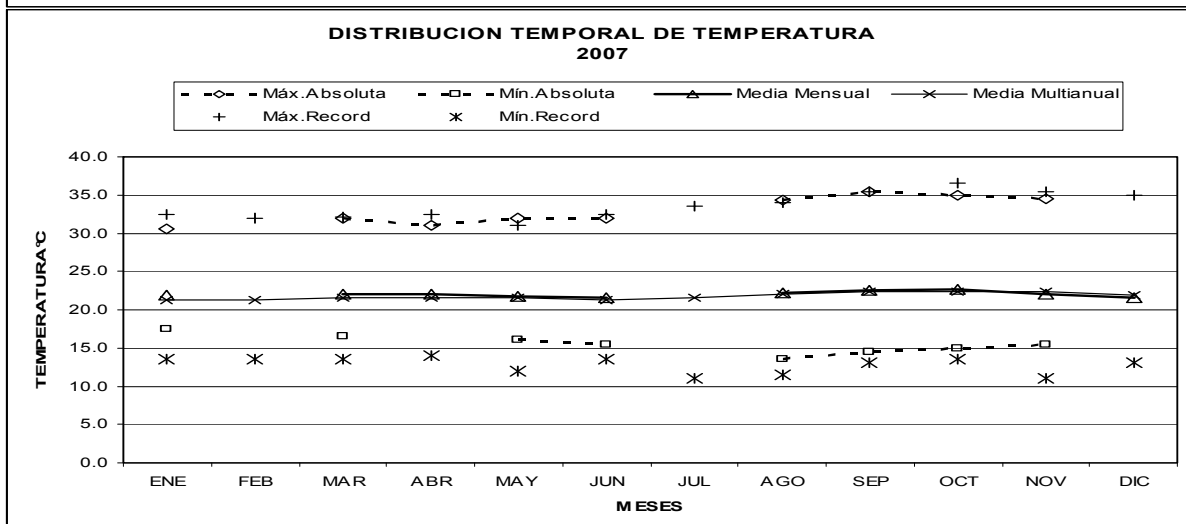
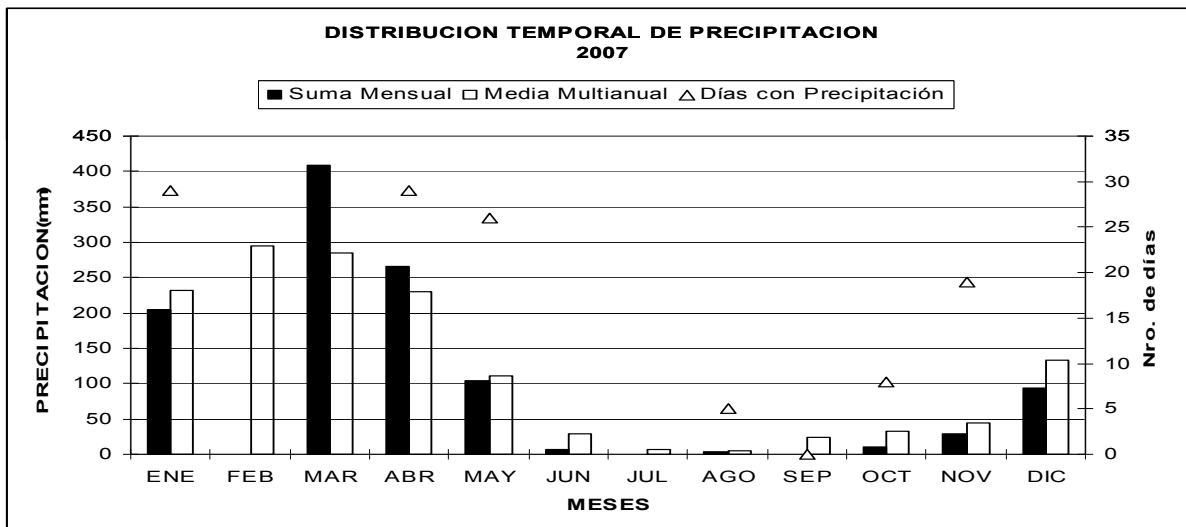
MES	EVAPORACION (mm)		NUBOSIDAD MEDIA (Octas)	VELOCIDAD MEDIA Y FRECUENCIAS DE VIENTO											Vel. Mayor Observada (m/s) DIR	VELOCIDAD MEDIA (Km/h)
	Suma Mensual	Máxima en 24hrs día		N	NE	E	SE	S	SW	W	NW	CALMA	Nro OBS			
	(m/s)	(m/s) %		(m/s) %	(m/s) %	(m/s) %	(m/s) %	(m/s) %	(m/s) %	(m/s) %	(m/s) %	(m/s) %	(m/s) %			
ENERO			5													
FEBRERO																
MARZO																
ABRIL																
MAYO																
JUNIO																
JULIO																
AGOSTO																
SEPTIEMBRE																
OCTUBRE																
NOVIEMBRE																
DICIEMBRE																
VALOR ANUAL																



M180 ZARUMA INAMHI

MES	HELIOFANIA (Horas)	TEMPERATURA DEL AIRE A LA SOMBRA (°C)						HUMEDAD RELATIVA (%)				PUNTO DE ROCIO (°C)	TENSION DE VAPOR (hPa)	PRECIPITACION(mm)			Número de días con precipitación
		ABSOLUTAS		M E D I A S		Mensual	Máxima día	Mínima día	Máxima día	Mínima día	Media			Mensual	Máxima en 24hrs	día	
		Máxima	Mínima	Máxima	Mínima												
ENERO		30.5	17.5	28.3	18.1	21.9	98	1	76	5	93	20.8	24.8	204.8	33.3	25	29
FEBRERO																	
MARZO		32.0	16.5	28.9	17.7	22.0	98	1	77	4	93	20.7	24.8	408.4			
ABRIL		31.0	6	28.5	18.0	22.0	98	1	76	19	92	20.7	24.6	265.3	52.8	4	29
MAYO		32.0	15	28.1	17.7	21.8	98	1	72	22	92	20.3	24.0	103.8	14.8	29	26
JUNIO		32.0	26	28.8	17.1	21.6					87	19.2	22.4	7.6			
JULIO																	
AGOSTO		34.3	21	31.6	15.6	22.2	98	1	43	21	82	18.6	21.7	3.4	1.3	17	5
SEPTIEMBRE		35.5	29	32.0	16.0	22.5	98	2	39	28	81	18.5	21.5	0.0	0.0	1	0
OCTUBRE		35.0	10	31.7	16.3	22.6	98	1	45	4	81	18.7	21.9	10.5	4.4	11	8
NOVIEMBRE		34.5	22	30.9	16.8	22.0	98	3	42	1	84	18.7	21.7	29.7	5.1	6	19
DICIEMBRE				29.7	16.7	21.5					85	18.6	21.6	94.1			
VALOR ANUAL																	

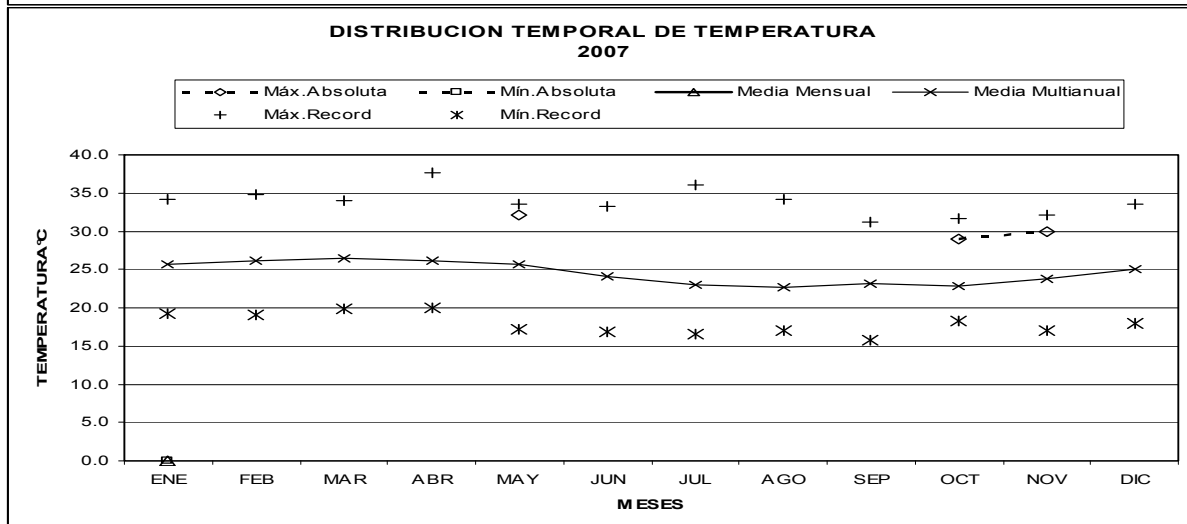
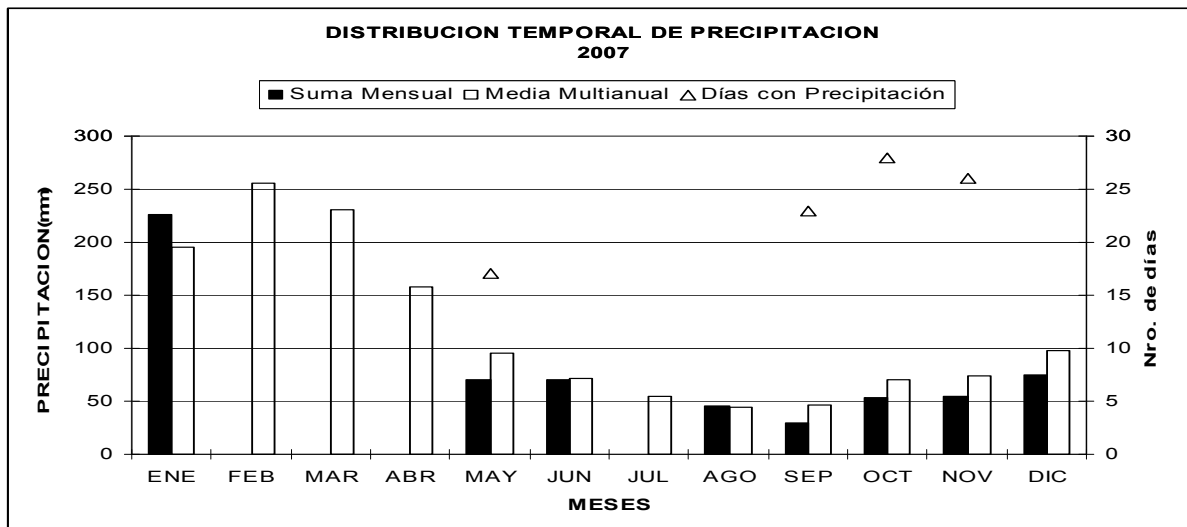
MES	EVAPORACION (mm)		NUBOSIDAD MEDIA (Octas)	VELOCIDAD MEDIA Y FRECUENCIAS DE VIENTO														Vel. Mayor Observada		VELOCIDAD MEDIA (Km/h)				
	Suma Mensual	Máxima en 24hrs		N	NE	E	SE	S	SW	W	NW	CALMA	Nro OBS	DIR										
	(m/s)	(%)		(m/s)	(%)	(m/s)	(%)	(m/s)	(%)	(m/s)	(%)	(m/s)	(%)	(m/s)	(%)	(m/s)	(%)							
ENERO			7	1.0	1	1.0	2	1.1	22	1.2	28	1.6	5	2.0	3	1.8	7	2.0	1	31	93	4.0	W	
FEBRERO																								
MARZO			7																					
ABRIL			7	0.0	0	1.0	1	1.2	37	1.2	30	1.5	11	0.0	0	1.5	2	0.0	0	19	90	2.0	E	
MAYO			7	0.0	0	1.0	4	1.1	29	1.2	37	1.3	13	0.0	0	2.0	4	4.0	1	12	93	4.0	NW	
JUNIO			6	0.0	0	1.1	17	1.0	11	1.2	42	2.1	14	0.0	0	1.0	2	0.0	0	13	90	6.0	S	
JULIO																								
AGOSTO			5	0.0	0	1.0	3	1.0	19	1.4	32	1.5	25	0.0	0	3.0	2	1.0	1	17	93	4.0	SE	
SEPTIEMBRE			5	0.0	0	1.0	2	1.3	27	1.5	37	1.5	27	1.0	1	2.0	1	1.0	1	4	90	6.0	SE	
OCTUBRE			5	2.0	1	1.2	5	1.1	26	1.9	25	1.9	22	0.0	0	4.0	1	0.0	0	20	93	4.0	SE	
NOVIEMBRE			7	0.0	0	1.0	4	1.3	29	1.3	26	1.8	17	1.5	2	0.0	0	1.5	2	20	90	4.0	E	
DICIEMBRE			7																					
VALOR ANUAL																								



M185 MACHALA-UTM INAMHI

MES	HELIOFANIA (Horas)	TEMPERATURA DEL AIRE A LA SOMBRA (°C)					HUMEDAD RELATIVA (%)			PUNTO DE ROCIO (°C)	TENSION DE VAPOR (hPa)	PRECIPITACION(mm)			Número de días con precipitación
		ABSOLUTAS		M E D I A S			Máxima día	Mínima día	Media			Suma Mensual	Máxima en 24hrs	día	
ENERO				30.6	23.3							225.6			
FEBRERO															
MARZO															
ABRIL															
MAYO		32.2	13	29.2	23.0							70.7	29.5	3	17
JUNIO				26.8	22.0							70.8			
JULIO															
AGOSTO				25.4	20.4							46.0			
SEPTIEMBRE				26.0	20.4							29.5	2.9	9	23
OCTUBRE		29.0	6	23.7	20.3							53.7	5.0	6	28
NOVIEMBRE		30.0	27	25.3	20.8							54.7	6.2	12	26
DICIEMBRE				27.6	21.6							75.2			
VALOR ANUAL															

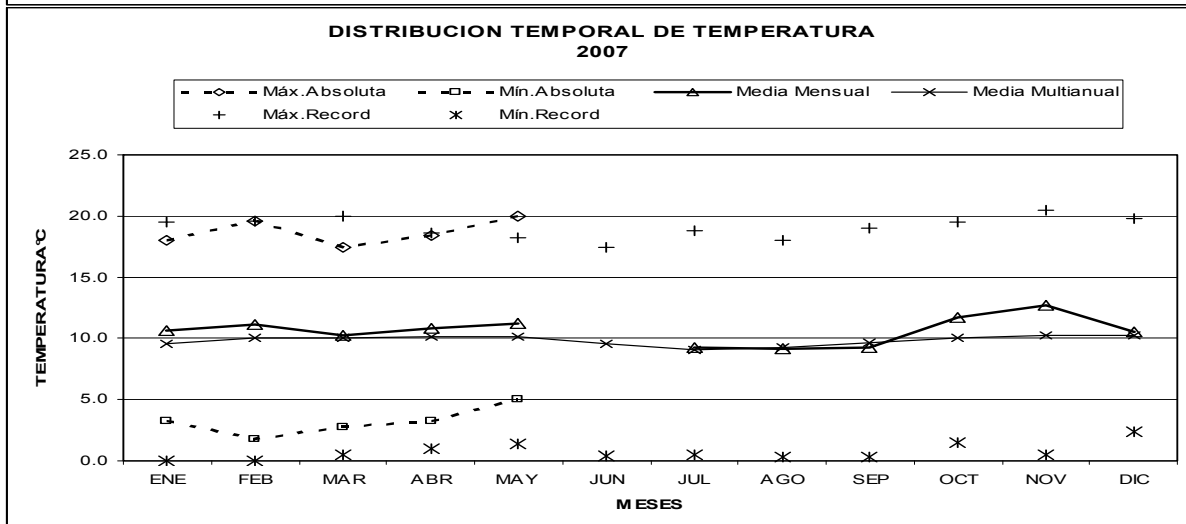
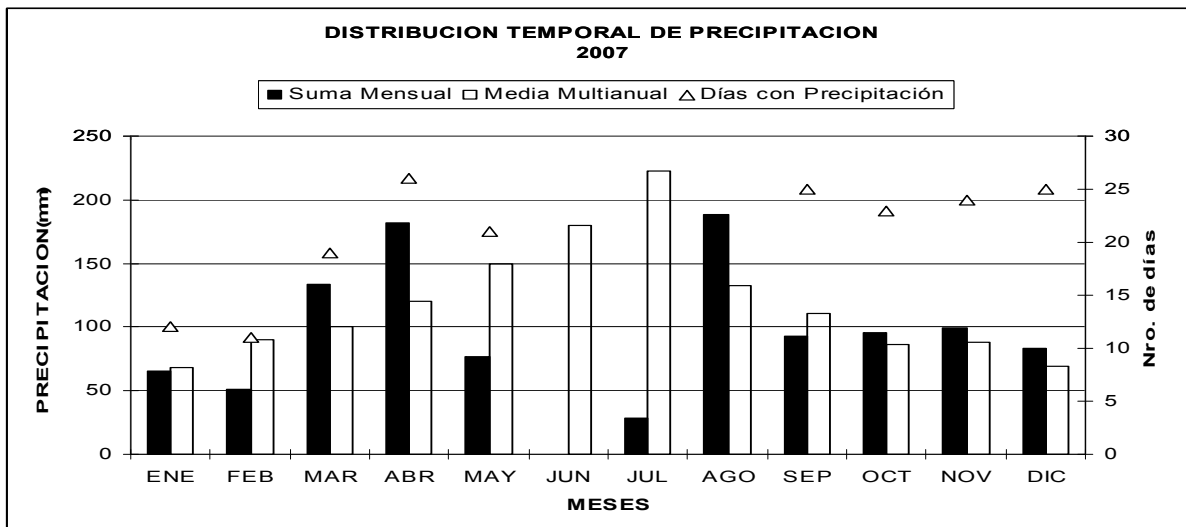
MES	EVAPORACION (mm)		NUBOSIDAD MEDIA (Octas)	VELOCIDAD MEDIA Y FRECUENCIAS DE VIENTO												Vel. Mayor Observada (m/s)	VELOCIDAD MEDIA (Km/h)
	Suma Mensual	Máxima en 24hrs		N	NE	E	SE	S	SW	W	NW	CALMA	Nro OBS				
ENERO																	1.4
FEBRERO																	
MARZO																	
ABRIL																	
MAYO																	1.5
JUNIO																	1.1
JULIO																	
AGOSTO																	1.8
SEPTIEMBRE	57.1																1.6
OCTUBRE	37.1	4.0	6														1.3
NOVIEMBRE	34.0	3.0	27														1.3
DICIEMBRE	71.0																1.7
VALOR ANUAL																	



M188 **PAPALLACTA** INAMHI

MES	HELIOFANIA (Horas)	TEMPERATURA DEL AIRE A LA SOMBRA (°C)						HUMEDAD RELATIVA (%)				PUNTO DE ROCIO (°C)	TENSION DE VAPOR (hPa)	PRECIPITACION(mm)			Número de días con precipitación			
		ABSOLUTAS		M E D I A S		Máxima día	Mínima día	Máxima día	Mínima día	Media	Mensual			Máxima en 24hrs	día					
		Máxima	Mínima	Máxima	Mínima											Mensual				
ENERO		18.0	29	3.2	29	15.1	6.1	10.6			89	8.9	11.4	65.6	22.0	14	12			
FEBRERO		19.6	5	1.8	2	16.9	4.4	11.1			79	7.3	10.5	51.6	22.8	25	11			
MARZO		17.4	14	2.8	10	14.1	5.5	10.2	100	4	60	27	89	8.5	11.1	133.6	22.5	23	19	
ABRIL		18.4	5	3.2	2	15.7	6.3	10.8	100	30	62	14	89	9.0	11.5	181.5	43.0	1	26	
MAYO		20.0	27	5.0	8	15.9	6.8	11.2	100	9	50	27	86	8.8	11.4	76.8	9.5	29	21	
JUNIO						14.6	5.6													
JULIO						14.3	4.6	9.3					87	7.2	10.2	28.3				
AGOSTO						14.2	5.8	9.2					88	7.2	10.2	188.7				
SEPTIEMBRE						14.1	6.5	9.3	100	6	60	12	88	7.2	10.2	92.6	14.8	24	25	
OCTUBRE						16.9	7.2	11.7	98	16	47	26	75	7.2	10.2	95.7	16.3	11	23	
NOVIEMBRE						16.5	7.5	12.7	100	25	41	20	69	6.8	10.0	99.2	11.3	29	24	
DICIEMBRE						14.8	7.3	10.5	100	13	52	4	88	8.4	11.1	83.3	14.7	20	25	
VALOR ANUAL						15.3	6.1													

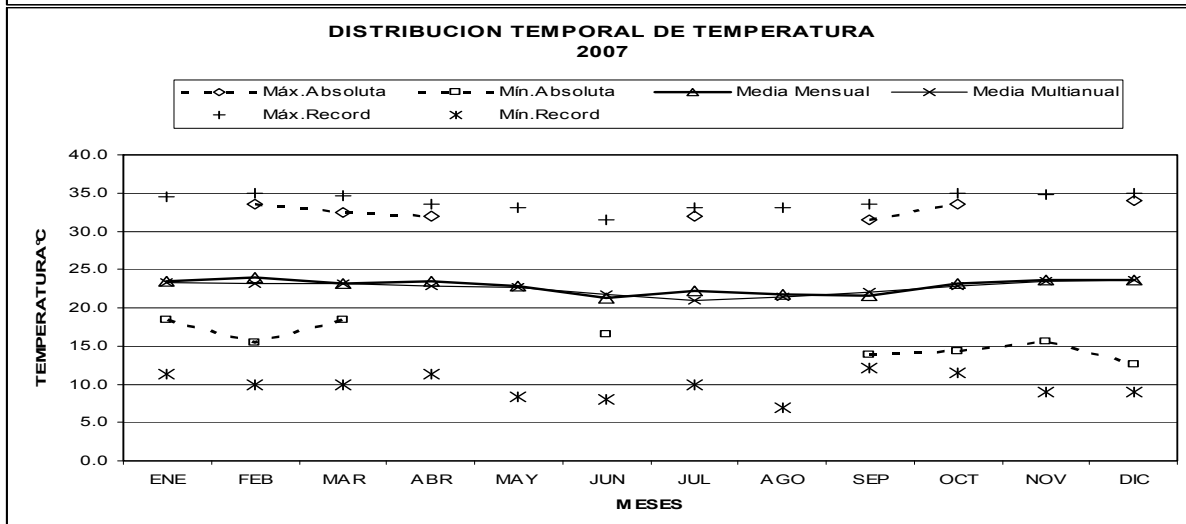
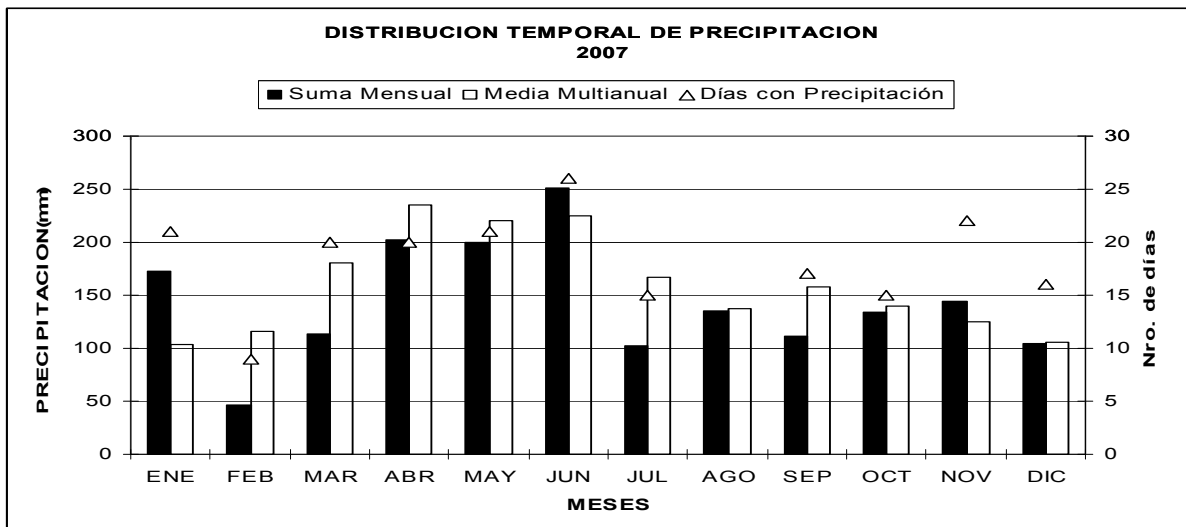
MES	EVAPORACION (mm)		NUBOSIDAD MEDIA (Octas)	VELOCIDAD MEDIA Y FRECUENCIAS DE VIENTO																Vel. Mayor Observada (m/s)	VELOCIDAD MEDIA (Km/h)					
	Suma Mensual	Máxima en 24hrs		N	NE	E	SE	S	SW	W	NW	CALMA	Nro OBS													
	(m/s)	%		(m/s)	%	(m/s)	%	(m/s)	%	(m/s)	%	(m/s)	%	(m/s)	%	(m/s)	%									
ENERO	66.9	5.8	16	8	3.3	4	2.9	10	2.7	12	1.9	15	1.9	13	2.5	11	3.1	14	3.4	5	16	93	6.0	NW	3.0	
FEBRERO	84.1	5.7	18	7																						4.2
MARZO	60.5	5.1	16	8	2.0	1	2.7	7	3.4	12	2.4	9	2.0	19	2.9	10	2.6	15	4.2	7	22	93	6.0	NW	2.9	
ABRIL	56.3	4.0	4	8	2.0	1	4.4	6	2.8	16	1.6	8	2.2	19	2.7	12	2.1	8	3.4	8	23	90	6.0	NE	2.6	
MAYO	88.4	6.6	29	7	4.4	8	2.0	2	3.4	10	2.2	12	2.6	17	3.2	16	3.2	10	3.5	13	13	93	8.0	NW	2.8	
JUNIO				8	2.8	9	4.0	1	2.8	9	2.0	3	2.8	18	4.0	3	3.7	13	3.7	13	30	90	8.0	W	3.5	
JULIO	70.0			7																						3.3
AGOSTO	36.7			7																						3.5
SEPTIEMBRE	56.0	3.6	8	7	3.6	18	3.8	10	4.7	3	2.3	8	2.8	6	4.0	3	4.0	3	4.1	18	31	90	8.0	NW	3.1	
OCTUBRE	71.0	6.0	26	7	2.7	7	4.0	7	4.2	14	4.0	3	2.3	8	4.0	1	3.2	5	2.0	1	55	93	8.0	NE	3.2	
NOVIEMBRE	56.6	4.2	2	7	4.0	9	4.9	8	3.9	17	3.7	7	2.3	9	0.0	0	3.7	7	2.0	1	43	90	8.0	E	3.2	
DICIEMBRE	73.3	7.0	4	6	2.8	5	3.2	5	4.2	12	2.0	7	3.3	12	4.0	1	3.5	9	5.3	3	46	93	6.0	S	3.4	
VALOR ANUAL				7																						3.0



M189 GUALAQUIZA INAMHI INAMHI

MES	HELIOFANIA (Horas)	TEMPERATURA DEL AIRE A LA SOMBRA (°C)						HUMEDAD RELATIVA (%)				PUNTO DE ROCIO (°C)	TENSION DE VAPOR (hPa)	PRECIPITACION(mm)			Número de días con precipitación		
		ABSOLUTAS		M E D I A S		Máxima	Mínima	Mensual	Máxima	Mínima	Mensual			Máxima en 24hrs	Mensual				
		Máxima	Mínima	Máxima	Mínima														
ENERO			18.4	5	28.0	19.3	23.5	100	23	67	19	90	21.6	25.9	172.7	45.4	9	21	
FEBRERO		33.5	6	15.4	19	29.7	18.8	23.9	98	2	65	17	89	21.9	26.4	46.1	20.6	8	9
MARZO		32.5	13	18.4	5	28.4	19.2	23.1					89	21.2	25.3	113.6	22.8	23	20
ABRIL		32.0	5			28.7	19.6	23.4					90	21.6	25.9	202.5	37.4	17	20
MAYO						28.2	19.3	22.8	100	19	55	29	89	20.8	24.6	200.1	47.2	3	21
JUNIO				16.6	29	25.0	18.4	21.2	100	16	60	25	93	20.0	23.4	251.2	36.0	20	26
JULIO		32.0	24			27.8	17.8	22.2	98	1	47	22	88	19.9	23.3	102.8	28.2	26	15
AGOSTO						27.1	17.4	21.8					91	20.1	23.6	135.1			
SEPTIEMBRE		31.5	22	13.8	18	26.7	17.2	21.5	98	1	65	16	93	20.2	23.8	111.0	34.4	25	17
OCTUBRE		33.5	27	14.4	4	29.0	17.6	23.1	98	1	59	14	90	21.2	25.3	133.8	32.6	20	15
NOVIEMBRE				15.6	20	29.3	18.6	23.6					90	21.8	26.2	144.7	26.6	17	22
DICIEMBRE		34.0	2	12.6	5	29.3	18.6	23.7	98	2	71	4	92	22.3	27.2	104.3	19.4	25	16
VALOR ANUAL						28.1	18.5	22.8					90	21.1	25.1	1717.9			

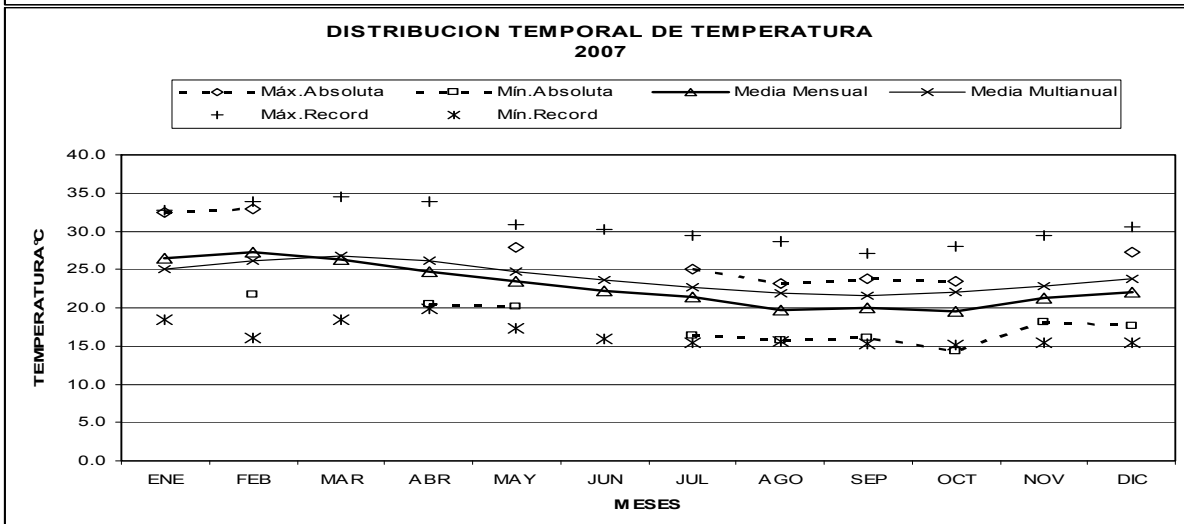
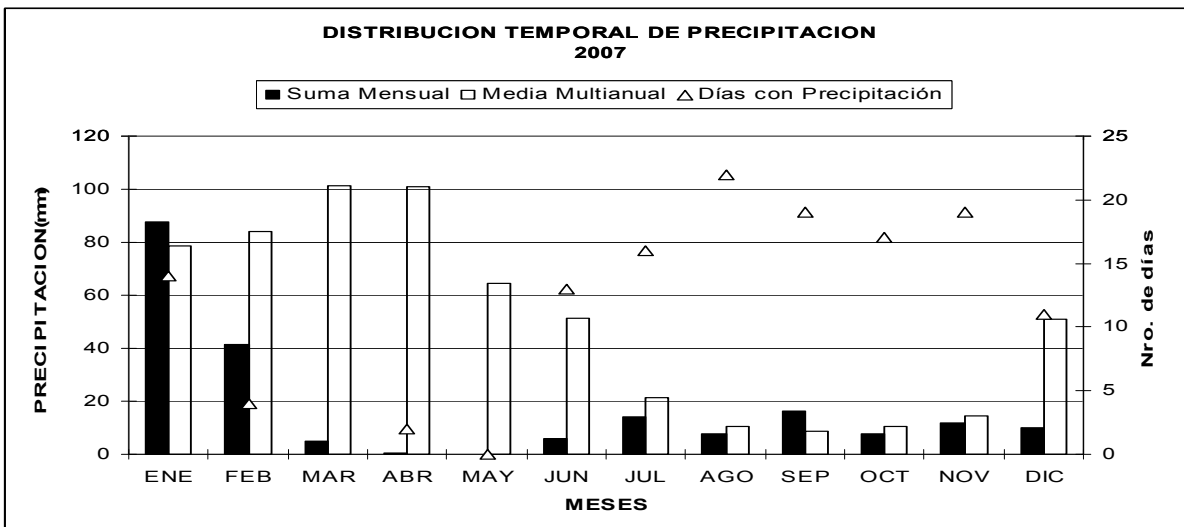
MES	EVAPORACION (mm)		NUBOSIDAD MEDIA (Octas)	VELOCIDAD MEDIA Y FRECUENCIAS DE VIENTO																Vel. Mayor Observada (m/s)	VELOCIDAD MEDIA (Km/h)				
	Suma	Máxima en 24hrs		N	NE	E	SE	S	SW	W	NW	CALMA	Nro OBS												
	Mensual	24hrs												(m/s)	%	(m/s)	%	(m/s)	%			(m/s)	%	(m/s)	%
ENERO	62.2	3.7	24	6	2.0	1	0.0	0	0.0	0	4.2	11	3.3	23	0.0	0	2.0	1	0.0	0	65	93	6.0	S	1.4
FEBRERO	66.6	5.3	2	5	2.0	1	2.0	1	0.0	0	4.0	7	3.0	25	0.0	0	0.0	0	0.0	0	66	84	6.0	S	1.3
MARZO	70.0	3.7	8	5	3.0	2	0.0	0	3.0	2	3.4	11	2.9	29	0.0	0	0.0	0	0.0	0	56	93	6.0	SE	1.3
ABRIL	65.7	5.0	30	5	2.0	1	0.0	0	2.0	2	3.0	13	2.7	12	0.0	0	2.0	1	0.0	0	70	90	6.0	SE	1.2
MAYO	67.8	5.2	3	6	3.2	5	4.0	1	0.0	0	2.7	10	2.5	13	3.0	2	0.0	0	3.0	2	67	93	4.0	N	1.0
JUNIO	50.9	3.3	19	6	0.0	0	2.0	1	0.0	0	5.0	2	2.3	16	0.0	0	0.0	0	0.0	0	81	90	8.0	SE	0.6
JULIO	75.6	4.8	25	6	2.0	5	0.0	0	2.0	1	4.0	11	3.8	26	0.0	0	3.0	2	0.0	0	55	93	8.0	S	1.3
AGOSTO	67.8			6																					1.0
SEPTIEMBRE	76.0	9.4	20	6	4.0	1	0.0	0	0.0	0	3.4	14	3.5	18	0.0	0	0.0	0	0.0	0	67	90	6.0	S	1.1
OCTUBRE	82.7	4.5	27	5	2.7	12	0.0	0	0.0	0	3.6	10	3.5	22	0.0	0	3.0	2	0.0	0	55	93	6.0	SE	1.4
NOVIEMBRE	77.1	4.6	28	6	4.0	4	0.0	0	0.0	0	3.5	4	3.7	22	2.0	1	3.0	2	0.0	0	66	90	6.0	S	1.4
DICIEMBRE	87.8	5.4	19	6	3.3	3	0.0	0	6.0	1	3.8	10	3.8	25	0.0	0	4.0	1	0.0	0	60	93	6.0	S	1.4
VALOR ANUAL	850.2			6																					1.0



M191 CHARLES DARWIN INAMHI INAMHI

MES	HELIOFANIA (Horas)	TEMPERATURA DEL AIRE A LA SOMBRA (°C)						HUMEDAD RELATIVA (%)				PUNTO DE ROCIO (°C)	TENSION DE VAPOR (hPa)	PRECIPITACION(mm)			Número de días con precipitación		
		ABSOLUTAS		M E D I A S				Máxima día	Mínima día	Media	Mensual			Suma	Máxima en 24hrs	día			
		Máxima	Mínima	Máxima	Mínima	Mensual													
ENERO		32.5	30	29.5	23.3	26.4	100	18	68	22	87	23.9	29.7	87.5	28.7	17	14		
FEBRERO		32.9	7	21.8	31.5	23.6	27.2	97	16	50	12	83	24.0	29.9	41.3	34.4	15	4	
MARZO				30.9	22.4	26.3						23.0	28.1	4.9					
ABRIL			20.4	1	28.7	22.0	24.8	98	3	68	7	87	22.5	27.2	0.3	0.2	13	2	
MAYO		27.8	1	20.2	13	26.4	21.4	23.5	98	17	74	28	88	21.5	25.6	0.0	0.0	1	0
JUNIO				24.9	19.6	22.2						88	19.8	23.4	5.8	2.0	22	13	
JULIO		25.1	21	16.4	17	23.7	19.3	21.4	100	14	68	29	86	18.8	21.7	14.2	6.0	23	16
AGOSTO		23.2	3	15.8	13	22.0	17.8	19.7	96	12	67	26	86	17.4	19.8	7.9	0.9	3	22
SEPTIEMBRE		23.8	6	16.0	3	22.1	18.0	20.0	97	8	73	21	89	18.2	20.8	16.3	3.1	9	19
OCTUBRE		23.5	30	14.4	22	22.0	17.6	19.6				86	17.1	19.5	7.6	1.0	13	17	
NOVIEMBRE				18.1	15	23.5	19.5	21.2	95	27	60	2	85	18.5	21.2	11.7	1.9	28	19
DICIEMBRE		27.2	31	17.7	13	24.6	20.3	22.1	97	7	69	21	85	19.3	22.5	10.0	2.6	1	11
VALOR ANUAL				25.8	20.4	22.9						86	20.3	24.1	207.5				

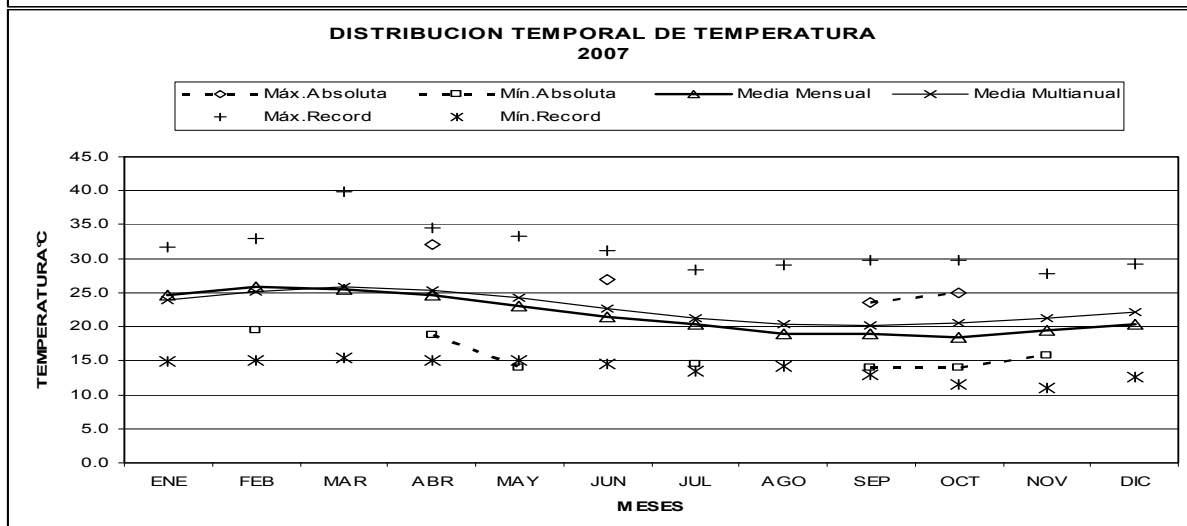
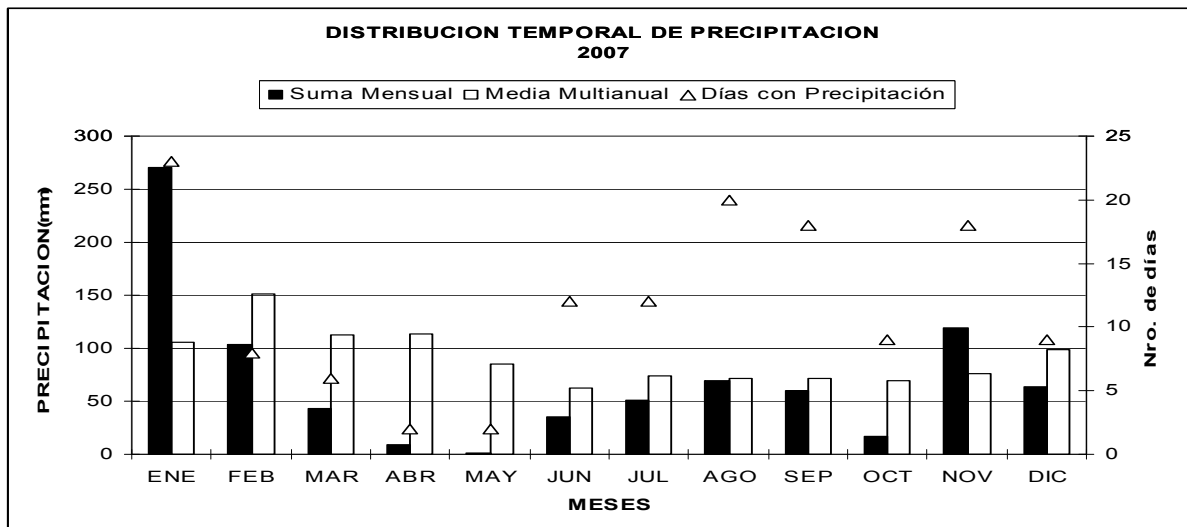
MES	EVAPORACION (mm)		NUBOSIDAD MEDIA (Octas)	VELOCIDAD MEDIA Y FRECUENCIAS DE VIENTO																Vel. Mayor Observada (m/s)	VELOCIDAD MEDIA (Km/h)			
	Suma	Máxima en 24hrs		N		NE		E		SE		S		SW		W		NW				CALMA	Nro OBS	
	Mensual			(m/s)	%	(m/s)	%	(m/s)	%	(m/s)	%	(m/s)	%	(m/s)	%	(m/s)	%	(m/s)	%					
ENERO			6	0.0	0	0.0	0	2.0	1	3.2	15	3.0	52	1.0	1	0.0	0	0.0	0	31	93	6.0	S	
FEBRERO			4	1.3	10	2.0	4	2.6	20	3.3	24	3.1	18	3.0	7	2.0	1	1.0	1	16	84	6.0	S	
MARZO			3																					
ABRIL			4	0.0	0	2.0	2	1.6	8	2.0	53	2.3	3	0.0	0	0.0	0	0.0	0	33	90	5.0	SE	
MAYO			5	0.0	0	3.0	1	2.2	14	2.2	18	1.7	3	0.0	0	0.0	0	0.0	0	63	93	6.0	E	
JUNIO			6																					
JULIO			7	0.0	0	0.0	0	0.0	0	3.1	36	2.7	42	0.0	0	0.0	0	0.0	0	23	93	6.0	SE	
AGOSTO			7																					
SEPTIEMBRE			7	0.0	0	0.0	0	0.0	0	3.8	28	3.8	68	2.0	1	0.0	0	0.0	0	3	90	10.0	S	
OCTUBRE			7	1.0	1	0.0	0	0.0	0	1.8	24	2.2	61	2.3	9	0.0	0	0.0	0	5	93	4.0	S	
NOVIEMBRE			7	0.0	0	0.0	0	1.0	1	2.0	18	2.2	70	1.9	8	0.0	0	0.0	0	3	90	4.0	S	
DICIEMBRE			7																					
VALOR ANUAL			6																					



M192 **BELLAVISTA-ISLA S.CRUZ** INAMHI

MES	HELIOFANIA (Horas)	TEMPERATURA DEL AIRE A LA SOMBRA (°C)					HUMEDAD RELATIVA (%)				PUNTO DE ROCIO (°C)	TENSION DE VAPOR (hPa)	PRECIPITACION(mm)		Número de días con precipitación				
		ABSOLUTAS		M E D I A S			Máxima día	Mínima día	Media	Mensual			Mensual	Máxima en 24hrs día					
		Máxima día	Mínima día	Máxima	Mínima	Mensual													
ENERO				28.0	22.2	24.7			89	22.7	27.6	270.0	53.1	24	23				
FEBRERO			19.5	13	30.2	22.3	25.8	99	1	55	12	84	22.8	27.8	103.8	42.1	15	8	
MARZO					30.4	20.8	25.5	98	5	51	24	82	22.1	26.7	42.9	20.4	1	6	
ABRIL		32.1	6	18.8	18	29.4	20.0	24.7	98	26	62	11	83	21.4	25.5	9.6	9.1	20	2
MAYO					26.9	19.2	23.1	100	11	65	11	86	20.4	24.0	1.4	0.8	20	2	
JUNIO		27.0	10		25.2	17.8	21.4	100	24	65	20	87	19.2	22.2	35.5	7.3	26	12	
JULIO				14.5	17	23.4	17.1	20.3	100	4	69	18	89	18.5	21.3	51.4	19.0	26	12
AGOSTO					21.5	16.5	19.0					90	17.3	19.8	69.6	9.5	11	20	
SEPTIEMBRE		23.5	30	14.0	20	21.7	16.1	18.9	98	7	68	4	90	17.3	19.7	59.9	15.2	9	18
OCTUBRE		24.9	26	14.0	9	21.8	15.5	18.5	98	1	73	30	91	16.9	19.3	17.2	8.0	18	9
NOVIEMBRE				15.7	12	22.2	16.8	19.4				91	17.9	20.5	119.1	18.2	16	18	
DICIEMBRE					23.8	17.3	20.3	98	21	75	14	91	18.8	21.7	63.7	13.5	1	9	
VALOR ANUAL					25.4	18.5	21.8				87	19.6	23.0	844.1	53.1				

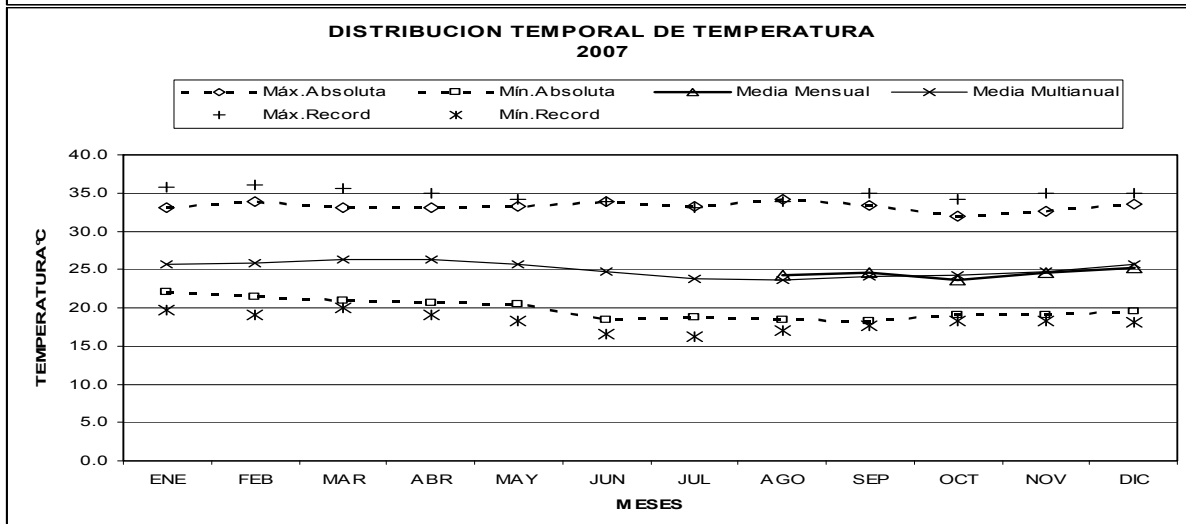
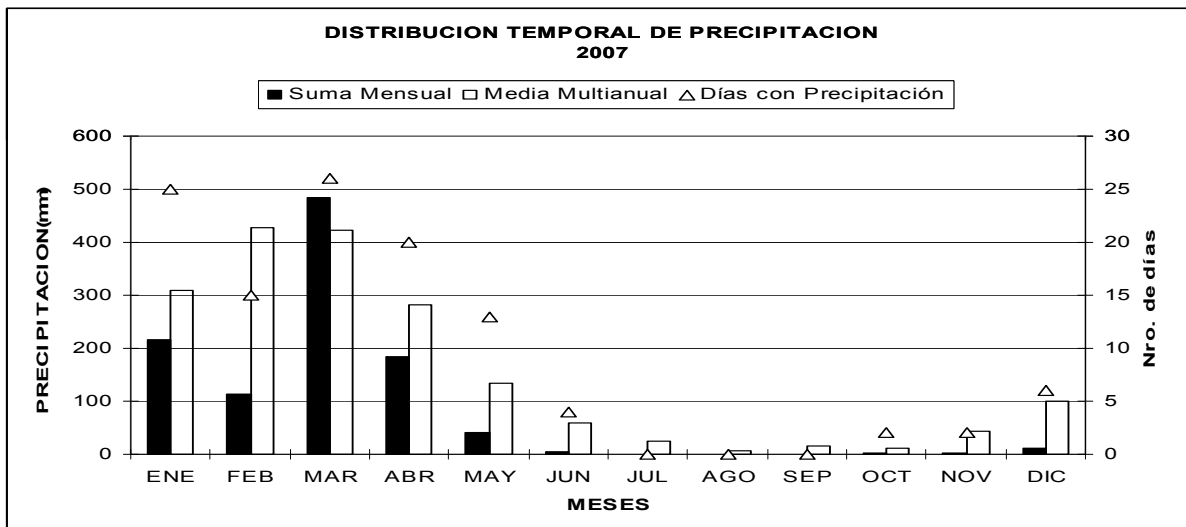
MES	EVAPORACION (mm)		NUBOSIDAD MEDIA (Octas)	VELOCIDAD MEDIA Y FRECUENCIAS DE VIENTO											Vel. Mayor Observada (m/s)	VELOCIDAD MEDIA (Km/h)		
	Suma	Máxima en 24hrs día		N	NE	E	SE	S	SW	W	NW	CALMA	Nro					
	Mensual			(m/s)	%	(m/s)	%	(m/s)	%	(m/s)	%	(m/s)	%	(m/s)			%	OBS
ENERO			7															
FEBRERO			5															
MARZO			3															
ABRIL			4															
MAYO			6															
JUNIO			7															
JULIO			7															
AGOSTO			8															
SEPTIEMBRE			8															
OCTUBRE			7															
NOVIEMBRE			7															
DICIEMBRE			7															
VALOR ANUAL			6															



M218 INGENIO SAN CARLOS (BATEY) INAMHI

MES	HELIOFANIA (Horas)	TEMPERATURA DEL AIRE A LA SOMBRA (°C)					HUMEDAD RELATIVA (%)				PUNTO DE ROCIO (°C)	TENSION DE VAPOR (hPa)	PRECIPITACION(mm)			Número de días con precipitación					
		ABSOLUTAS		M E D I A S			Máxima día	Mínima día	Media	Mensual			Mensual	Máxima en 24hrs	día						
		Máxima	Mínima	Máxima	Mínima	Mensual															
ENERO		33.1	1	22.0	10	29.7	22.7						215.7	42.4	17	25					
FEBRERO		33.8	21	21.4	19	30.7	22.5						113.6	30.5	7	15					
MARZO		33.1	1	21.0	26	30.7	22.1						483.2	88.4	25	26					
ABRIL		33.1	4	20.6	12	30.5	22.3						183.5	56.1	20	20					
MAYO		33.2	11	20.5	25	28.3	21.7						40.5	9.9	11	13					
JUNIO		33.9	17	18.5	26	27.8	20.5						4.1	2.0	13	4					
JULIO		33.3	13	18.8	31	29.3	19.7						0.0	0.0	1	0					
AGOSTO		34.1	6	18.4	4	29.0	19.3	24.2	99	4	64	6	87	21.9	26.4	0.0	0.0	1	0		
SEPTIEMBRE		33.4	9	18.2	2	29.5	19.5	24.6	100	2	63	9	86	21.9	26.3	0.0	0.0	1	0		
OCTUBRE		31.9	2	19.0	16	27.3	19.8	23.7	99	29	67	2	88	21.6	25.8	2.3	1.8	9	2		
NOVIEMBRE		32.6	27	19.0	1	28.4	20.4	24.5	100	7	65	27	87	22.2	26.8	1.5	1.0	22	2		
DICIEMBRE		33.5	9	19.5	6	29.5	20.7	25.2	98	2	63	9	85	22.5	27.2	12.1	4.6	19	6		
VALOR ANUAL		34.1		18.2		29.2	20.9									1056.5	88.4				

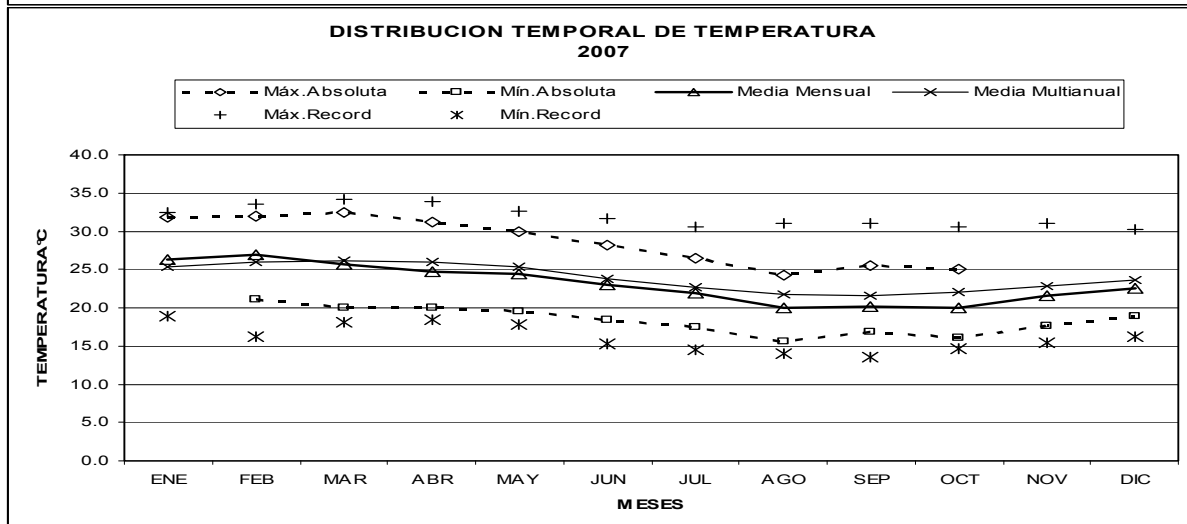
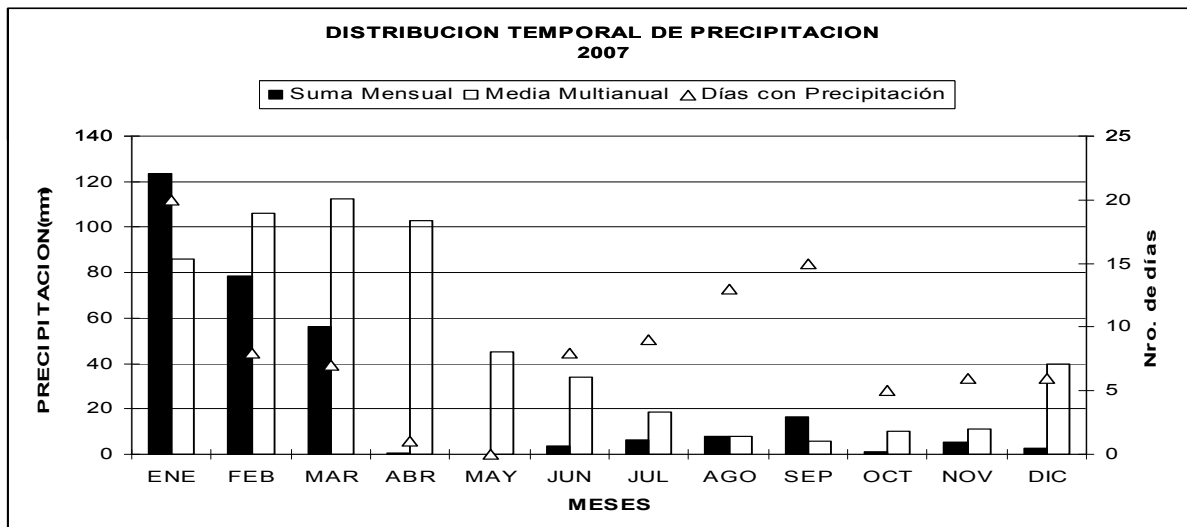
MES	EVAPORACION (mm)		NUBOSIDAD MEDIA (Octas)	VELOCIDAD MEDIA Y FRECUENCIAS DE VIENTO																Vel. Mayor Observada (m/s)	VELOCIDAD MEDIA (Km/h)		
	Suma Mensual	Máxima en 24hrs		N	NE	E	SE	S	SW	W	NW	CALMA	Nro OBS										
	(m/s)	%		(m/s)	%	(m/s)	%	(m/s)	%	(m/s)	%	(m/s)	%	(m/s)	%	(m/s)	%						
ENERO	73.5	4.9	1	2.0	13	2.0	37	1.8	9	0.0	0	0.0	0	1.5	4	2.0	7	2.2	16	15	93	4.0	NW
FEBRERO	86.6	4.8	21	1.9	16	1.7	35	1.6	10	1.5	2	0.0	0	1.9	11	1.4	8	1.9	18	1	84	3.0	N
MARZO	93.8	5.1	6	1.9	22	1.8	36	1.7	10	1.0	2	0.0	0	2.5	2	1.2	7	1.9	15	8	93	4.0	NW
ABRIL	89.8	4.9	9	1.7	19	1.7	26	1.6	8	2.0	16	0.0	0	1.6	16	1.8	10	2.0	4	2	90	3.0	SE
MAYO	62.4	4.4	11	1.5	2	1.4	10	1.5	17	1.9	24	1.8	4	1.7	20	1.9	16	1.5	2	4	93	3.0	SW
JUNIO	58.8	4.0	17	2.0	23	1.8	19	2.0	19	1.3	3	0.0	0	1.8	18	1.4	6	2.0	4	8	90	4.0	E
JULIO	80.1	4.1	13	1.5	7	2.2	7	1.3	8	1.9	15	1.5	7	1.9	37	1.6	15	0.0	0	7	93	3.0	NE
AGOSTO	81.1	4.8	29	2.0	4	1.9	8	1.2	7	1.8	9	2.0	7	1.9	34	1.6	12	1.9	10	11	93	3.0	W
SEPTIEMBRE	80.8	4.6	9	2.3	3	2.3	3	1.4	8	1.9	16	2.1	10	1.9	33	1.9	9	2.3	4	13	90	4.0	S
OCTUBRE	58.1	5.0	6	2.0	3	1.5	4	1.7	8	1.9	25	1.9	11	1.8	27	1.4	8	2.0	4	11	93	4.0	SW
NOVIEMBRE	67.6	3.9	21	0.0	0	3.0	1	1.2	12	1.8	20	2.0	7	2.0	41	1.8	11	2.0	2	6	90	4.0	SW
DICIEMBRE	83.5	4.3	14	2.3	3	2.3	7	1.4	14	2.4	18	2.4	8	2.2	30	1.5	7	2.2	7	8	93	4.0	SW
VALOR ANUAL	916.1	5.1		1.8	10	2.0	16	1.5	11	1.6	13	1.1	5	1.9	23	1.6	10	1.8	7	8		4.0	NW



M221 SAN CRISTOBAL-GALAPAGOS INAMHI

MES	HELIOFANIA (Horas)	TEMPERATURA DEL AIRE A LA SOMBRA (°C)						HUMEDAD RELATIVA (%)				PUNTO DE ROCIO (°C)	TENSION DE VAPOR (hPa)	PRECIPITACION(mm)		Número de días con precipitación			
		ABSOLUTAS		M E D I A S				Máxima día	Mínima día	Media	Mensual			Suma	Máxima en 24hrs día				
		Máxima día	Mínima día	Máxima	Mínima	Mensual													
ENERO	180.2	31.8	30	29.5	23.8	26.3	96	26	63	5	84	23.4	28.7	123.7	22.6	16	20		
FEBRERO	216.5	31.9	3	21.1	12	30.7	23.2	26.9	98	16	61	20	84	23.8	29.5	78.6	34.5	15	8
MARZO	244.8	32.4	21	20.0	26	29.8	21.7	25.6	97	4	65	26	85	22.7	27.7	56.0	15.2	14	7
ABRIL	258.7	31.2	11	20.0	1	29.1	21.2	24.7	98	3	57	27	85	21.9	26.2	0.6	0.6	12	1
MAYO	265.6	30.0	6	19.5	27	28.2	21.1	24.4	95	29	62	7	79	20.4	24.0	0.0	0.0	1	0
JUNIO	207.8	28.2	3	18.5	30	26.4	19.8	23.0	98	29	64	11	82	19.7	23.0	3.6	0.7	4	8
JULIO	190.0	26.4	2	17.5	31	24.9	18.7	21.9	98	2	59	17	79	18.1	20.7	6.1	2.0	31	9
AGOSTO	164.7	24.2	21	15.6	14	23.2	17.4	20.0	96	9	65	31	82	16.9	19.2	8.0	1.6	20	13
SEPTIEMBRE	167.3	25.5	7	16.8	20	23.5	18.2	20.2	96	28	61	16	82	17.0	19.4	16.7	3.3	22	15
OCTUBRE	164.2	25.0	27	16.0	3	23.3	17.9	20.0	97	3	57	21	79	16.1	18.3	1.2	0.4	14	5
NOVIEMBRE	154.7		17.7	3	24.8	19.6	21.6	97	20	56	1	80	17.9	20.5	5.4	1.5	5	6	
DICIEMBRE	188.3		18.9	4	25.9	20.4	22.5					79	18.7	21.5	2.9	1.3	2	6	
VALOR ANUAL	2402.8				26.6	20.3	23.1					81	19.7	23.2	302.8	34.5			

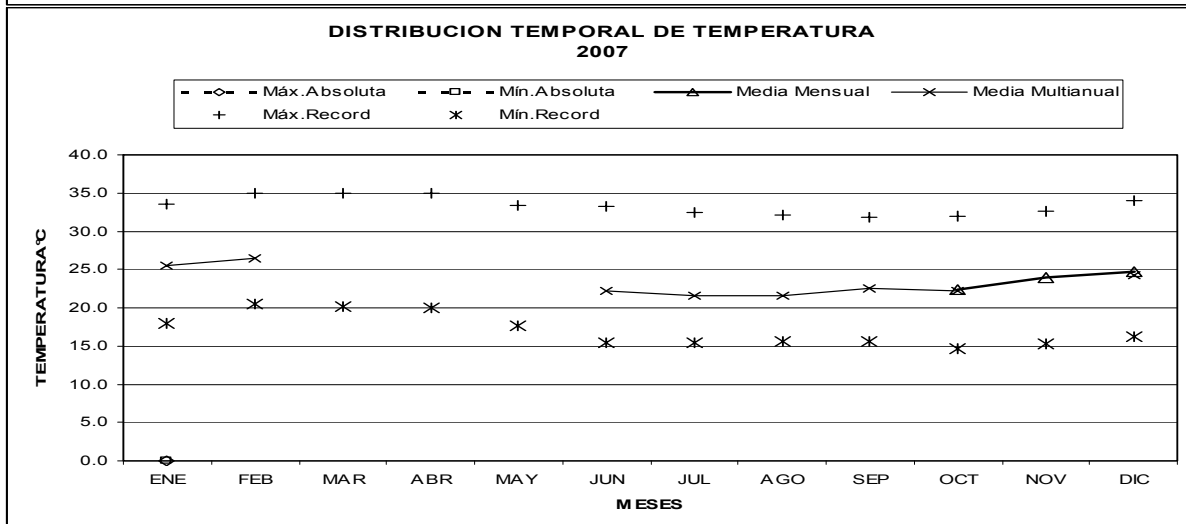
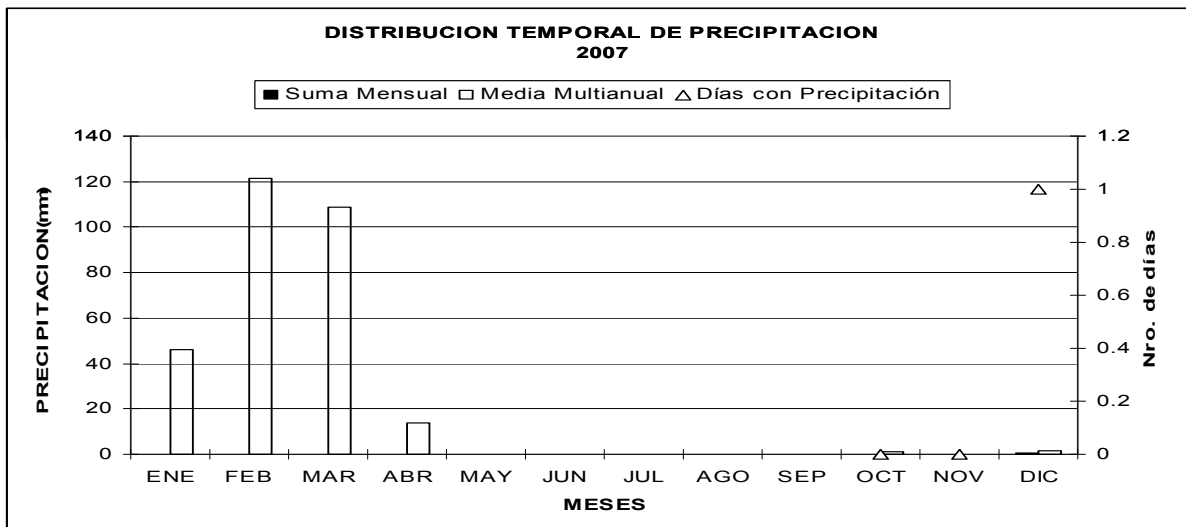
MES	EVAPORACION (mm)		NUBOSIDAD MEDIA (Octas)	VELOCIDAD MEDIA Y FRECUENCIAS DE VIENTO																Vel. Mayor Observada (m/s) DIR	VELOCIDAD MEDIA (Km/h)					
	Suma Mensual	Máxima en 24hrs día		N		NE		E		SE		S		SW		W		NW				CALMA %	Nro OBS			
	(m/s)	%		(m/s)	%	(m/s)	%	(m/s)	%	(m/s)	%	(m/s)	%	(m/s)	%	(m/s)	%	(m/s)	%							
ENERO	180.6	9.1	4	5	0.0	0	0.0	0	2.0	2	3.4	48	3.4	41	3.7	3	2.0	1	0.0	0	4	93	6.0	S	7.4	
FEBRERO	178.6	10.7	13	5	2.2	7	0.0	0	2.7	4	2.8	23	2.5	14	2.7	4	2.0	6	2.8	6	37	84	4.0	S	3.7	
MARZO	178.6	8.8	25	4	1.9	15	2.2	7	2.0	3	2.8	5	3.5	4	2.5	2	1.8	4	2.3	7	53	93	7.0	S	2.4	
ABRIL	182.6	7.3	6	5	2.2	24	2.2	14	0.0	0	3.4	23	3.7	3	2.5	2	1.0	1	2.7	7	24	90	6.0	SE	4.1	
MAYO	217.6	8.2	4	4	1.5	7	0.0	0	1.3	3	4.7	74	3.3	11	0.0	0	1.0	1	0.0	0	4	93	10.0	SE	8.4	
JUNIO	208.7	9.0	16	6	0.0	0	0.0	0	0.0	0	4.6	64	2.8	31	0.0	0	0.0	0	0.0	0	4	90	10.0	SE	7.8	
JULIO	215.1	9.2	11	6	0.0	0	0.0	0	0.0	0	5.1	74	3.6	26	0.0	0	0.0	0	0.0	0	0	93	12.0	SE	9.2	
AGOSTO	187.9	9.2	6	6	0.0	0	0.0	0	0.0	0	4.8	73	4.1	27	0.0	0	0.0	0	0.0	0	0	93	7.0	SE	10.1	
SEPTIEMBRE	172.3	7.2	9	6	0.0	0	0.0	0	0.0	0	5.1	71	4.6	28	0.0	0	0.0	0	0.0	0	1	90	8.0	S	10.7	
OCTUBRE	178.4	8.3	30	6	0.0	0	0.0	0	0.0	0	4.4	52	3.9	45	3.5	2	0.0	0	0.0	0	1	93	10.0	SE	9.3	
NOVIEMBRE	166.2	7.2	2	7	0.0	0	0.0	0	0.0	0	4.0	51	4.4	48	0.0	0	0.0	0	0.0	0	1	90	8.0	S	9.5	
DICIEMBRE	352.4	17.0	28	6																						8.8
VALOR ANUAL	2419.0	17.0		6																						8.0



M223 EL AZUCAR CEDEGE

MES	HELIOFANIA (Horas)	TEMPERATURA DEL AIRE A LA SOMBRA (°C)					HUMEDAD RELATIVA (%)			PUNTO DE ROCIO (°C)	TENSION DE VAPOR (hPa)	PRECIPITACION(mm)			Número de días con precipitación				
		ABSOLUTAS		M E D I A S			Máxima día	Mínima día	Media			Suma Mensual	Máxima en 24hrs	día					
		Máxima día	Mínima día	Máxima	Mínima	Mensual													
ENERO																			
FEBRERO																			
MARZO																			
ABRIL																			
MAYO																			
JUNIO																			
JULIO																			
AGOSTO																			
SEPTIEMBRE																			
OCTUBRE						27.8	19.7	22.4	98	11	65	6	89	20.5	24.3	0.0	0.0	1	0
NOVIEMBRE						30.0		24.0					87	21.5	25.9	0.0	0.0	1	0
DICIEMBRE						30.7	21.7	24.7					84	21.7	26.1	0.7	0.7	31	1
VALOR ANUAL																			

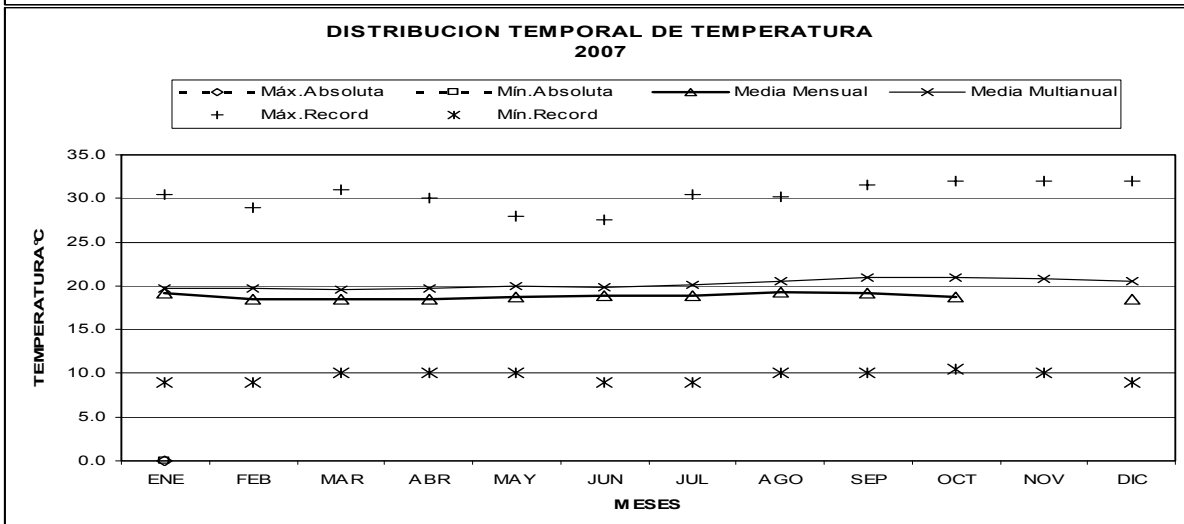
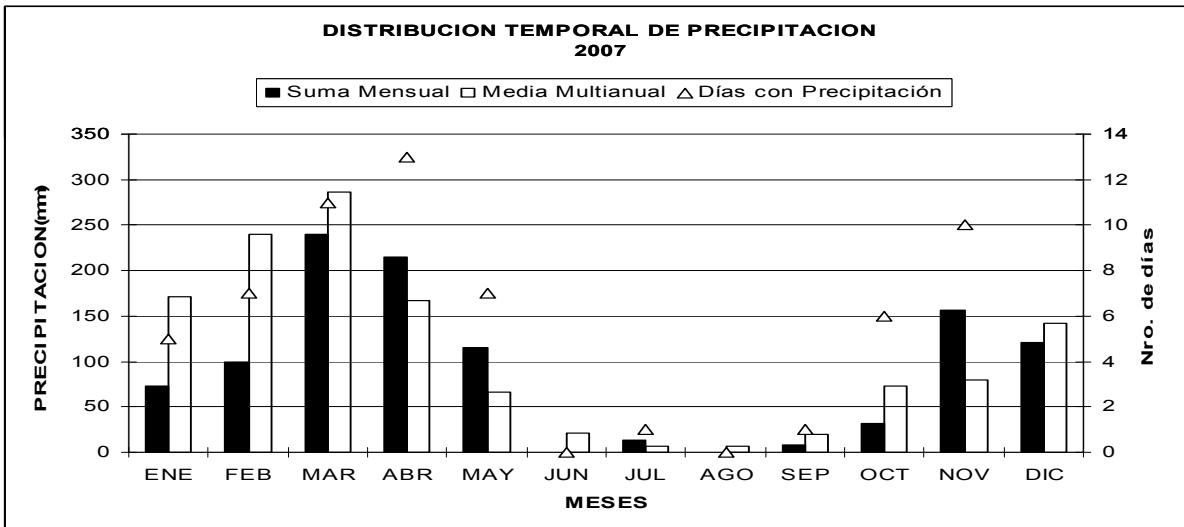
MES	EVAPORACION (mm)		NUBOSIDAD MEDIA (Octas)	VELOCIDAD MEDIA Y FRECUENCIAS DE VIENTO												Vel. Mayor Observada (m/s) DIR	VELOCIDAD MEDIA (Km/h)	
	Suma Mensual	Máxima en 24hrs		N	NE	E	SE	S	SW	W	NW	CALMA	Nro OBS					
	(m/s)	%		(m/s)	%	(m/s)	%	(m/s)	%	(m/s)	%	(m/s)	%	(m/s)	%			
ENERO																		
FEBRERO																		
MARZO																		
ABRIL																		
MAYO																		
JUNIO																		
JULIO																		
AGOSTO																		
SEPTIEMBRE																		
OCTUBRE																		1.4
NOVIEMBRE																		1.6
DICIEMBRE																		3.0
VALOR ANUAL																		



M241 **QUILANGA** PREDESUR

MES	HELIOFANIA (Horas)	TEMPERATURA DEL AIRE A LA SOMBRA (°C)					HUMEDAD RELATIVA (%)				PUNTO DE ROCIO (°C)	TENSION DE VAPOR (hPa)	PRECIPITACION(mm)			Número de días con precipitación	
		ABSOLUTAS		M E D I A S			Máxima día	Mínima día	Media	Mensual			Mensual	Máxima en 24hrs	día		
		Máxima día	Mínima día	Máxima	Mínima	Mensual											
ENERO				24.6		19.1	98	7	60	10	88	17.0	19.5	72.6	40.0	25	5
FEBRERO				24.5		18.4	98	27	72	2	89	16.6	18.9	99.3	23.9	5	7
MARZO						18.5	98	22	77	27	91	16.9	19.4	239.9	72.7	22	11
ABRIL						18.4	98	2	68	19	90	16.6	19.0	215.3	45.7	24	13
MAYO						18.7					87	16.5	18.9	115.8	29.2	20	7
JUNIO						18.9	97	24	58	23	86	16.4	18.8	0.0	0.0	1	0
JULIO						18.9					83	15.9	18.3	12.9	12.9	26	1
AGOSTO						19.3	97	17	57	9	83	16.2	18.5	0.0	0.0	1	0
SEPTIEMBRE						19.2					86	16.7	19.2	8.2	8.2	24	1
OCTUBRE						18.8	98	8	57	9	87	16.6	19.0	31.7	9.6	23	6
NOVIEMBRE														156.5	26.3	13	10
DICIEMBRE						18.4	98	24	67	31	87	16.2	18.6	120.1			
VALOR ANUAL														1072.3			

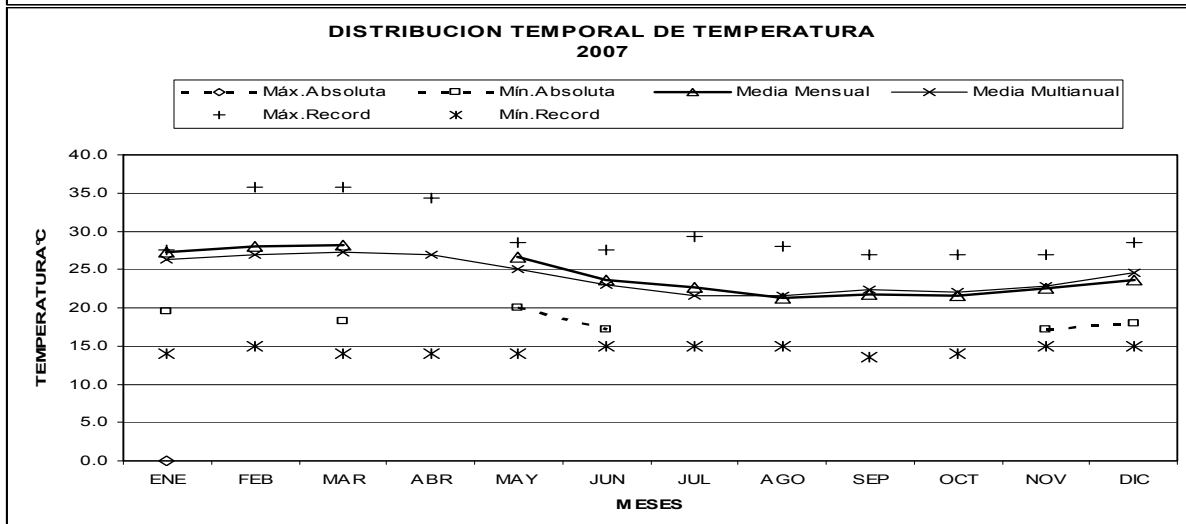
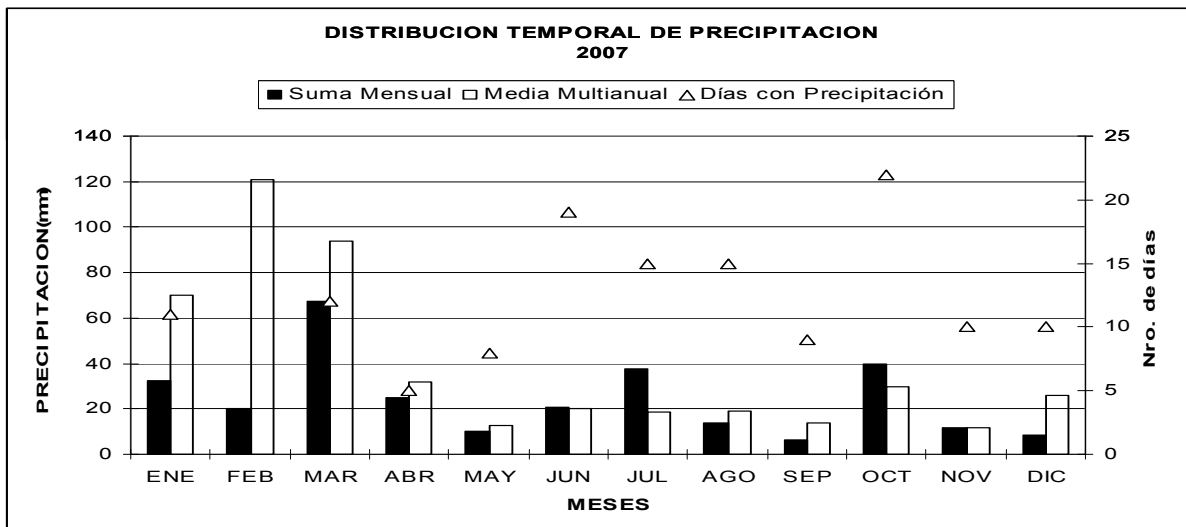
MES	EVAPORACION (mm)			NUBOSIDAD MEDIA (Octas)	VELOCIDAD MEDIA Y FRECUENCIAS DE VIENTO																Vel. Mayor Observada (m/s)	VELOCIDAD MEDIA (Km/h)			
	Suma Mensual	Máxima en 24hrs	en día		N		NE		E		SE		S		SW		W		NW				CALMA	Nro OBS	
	(m/s)	%	(m/s)		%	(m/s)	%	(m/s)	%	(m/s)	%	(m/s)	%	(m/s)	%	(m/s)	%	(m/s)	%	(m/s)			%	(m/s)	%
ENERO	271.4	13.5	27		4.6	5	4.0	1	5.5	18	5.4	12	5.0	26	5.5	14	4.4	9	5.4	15	0	93	10.0	E	
FEBRERO	227.7	11.0	22		4.1	12	5.2	6	5.3	7	4.7	13	3.9	20	4.0	17	5.0	18	6.5	7	0	84	10.0	W	
MARZO	270.3	11.5	31		5.0	7	4.3	8	3.3	4	4.4	9	3.7	18	4.4	26	4.2	17	4.9	12	0	93	8.0	N	
ABRIL	256.4	11.5	29		6.0	7	6.4	10	4.3	9	5.3	10	4.4	10	4.1	30	3.7	17	4.4	8	0	90	10.0	N	
MAYO	271.3	12.5	1		4.4	9	4.8	10	5.7	11	4.8	12	4.2	22	4.8	17	6.2	10	4.4	11	0	93	10.0	NE	
JUNIO	222.0	10.0	6		6.1	16	8.4	9	7.5	18	7.1	12	5.7	10	6.0	2	6.9	16	7.6	18	0	90	14.1	SE	
JULIO	279.0	11.0	1		10.9	8	9.8	9	9.1	27	9.0	11	12.0	9	8.6	11	9.0	19	8.7	8	0	93	20.0	S	
AGOSTO	282.4	12.5	13		9.0	11	8.2	15	8.8	24	6.8	18	7.6	15	6.3	3	7.1	10	4.8	4	0	93	14.0	E	
SEPTIEMBRE	246.2	12.5	29		8.3	23	8.3	13	8.3	22	7.1	8	7.8	11	7.0	4	7.3	9	7.8	9	0	90	14.0	N	
OCTUBRE	258.0	12.0	10		4.8	19	5.3	3	5.5	16	6.4	9	4.1	22	4.8	4	5.3	14	5.0	13	0	93	10.0	SE	
NOVIEMBRE	206.4	11.4	21		4.4	17	5.0	4	13.9	13	5.2	11	4.5	14	4.8	9	4.4	23	4.9	8	0	90	99.9	E	
DICIEMBRE	217.9																								
VALOR ANUAL	3009.0																								



M245 EL SUSPIRO CEDEGE

MES	HELIOFANIA (Horas)	TEMPERATURA DEL AIRE A LA SOMBRA (°C)					HUMEDAD RELATIVA (%)				PUNTO DE ROCIO (°C)	TENSION DE VAPOR (hPa)	PRECIPITACION(mm)			Número de días con precipitación
		ABSOLUTAS		M E D I A S			Máxima día	Mínima día	Media	Mensual			Máxima en 24hrs	día		
		Máxima día	Mínima día	Máxima	Mínima	Mensual										
ENERO		19.6	16	21.2	27.2	99	6	73	15	85	24.4	31.0	32.2	7.8	24	11
FEBRERO				21.2	28.1					81	24.5	31.3	20.3			
MARZO		18.2	31	21.7	28.2	99	5	62	26	82	24.7	31.7	67.5	20.6	5	12
ABRIL				21.1									25.0	12.6	22	5
MAYO		20.0	21	21.4	26.6					86	24.1	30.4	10.1	3.0	26	8
JUNIO		17.2	30	20.1	23.7	100	8	79	16	91	22.1	26.9	20.8	4.8	1	19
JULIO				19.1	22.7	100	1	79	6	91	21.2	25.3	37.8	9.3	28	15
AGOSTO				18.0	21.3					92	20.1	23.6	13.9	2.0	3	15
SEPTIEMBRE				18.1	21.8	99	8	82	18	91	20.2	23.9	6.5	1.3	21	9
OCTUBRE				18.2	21.5					94	20.6	24.4	39.8	3.6	9	22
NOVIEMBRE		17.2	14	19.0	22.5					92	21.1	25.3	11.5	2.8	2	10
DICIEMBRE		18.0	8	19.7	23.6					90	21.8	26.4	8.5	2.0	20	10
VALOR ANUAL				19.9									293.9			

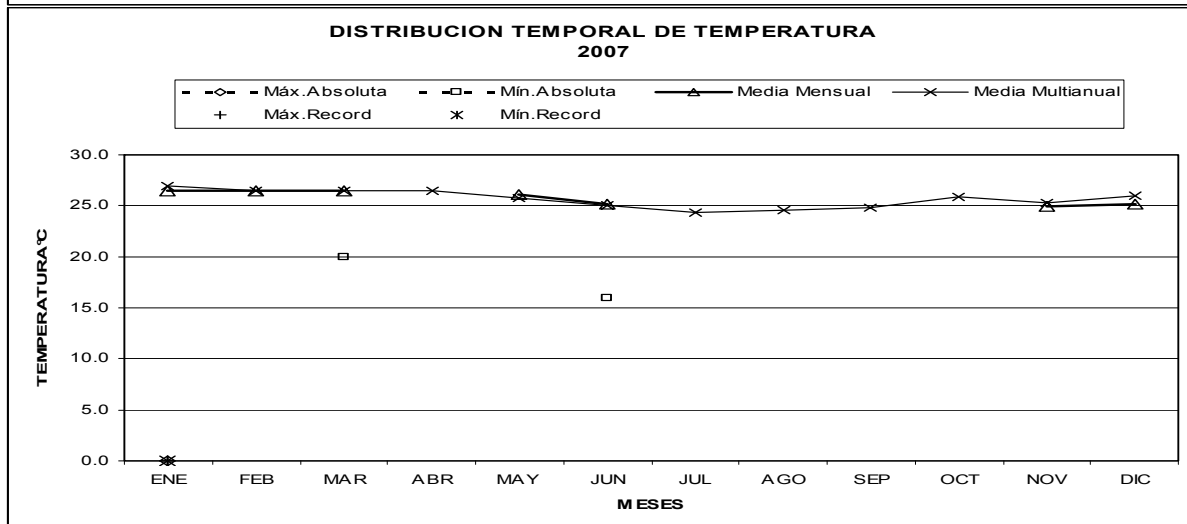
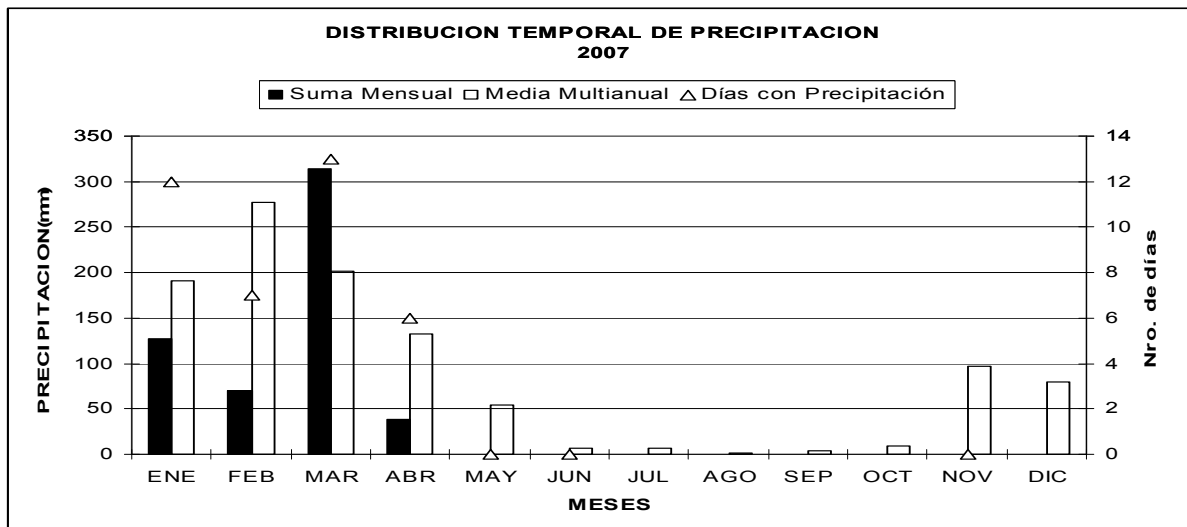
MES	EVAPORACION (mm)		NUBOSIDAD MEDIA (Octas)	VELOCIDAD MEDIA Y FRECUENCIAS DE VIENTO											Vel. Mayor Observada (m/s)	VELOCIDAD MEDIA (Km/h)	
	Suma Mensual	Máxima en 24hrs día		N	NE	E	SE	S	SW	W	NW	CALMA	Nro OBS				
	(m/s)	(%)		(m/s)	(%)	(m/s)	(%)	(m/s)	(%)	(m/s)	(%)	(m/s)	(%)	(m/s)			(%)
ENERO			6														2.1
FEBRERO			6														2.7
MARZO			6														2.1
ABRIL			6														2.3
MAYO			7														2.2
JUNIO			8														1.3
JULIO			8														1.5
AGOSTO			8														1.4
SEPTIEMBRE			8														2.1
OCTUBRE			8														1.4
NOVIEMBRE			8														1.6
DICIEMBRE			7														2.0
VALOR ANUAL			7														2.0



M246 CHONGON CEDEGE

MES	HELIOFANIA (Horas)	TEMPERATURA DEL AIRE A LA SOMBRA (°C)					HUMEDAD RELATIVA (%)			PUNTO DE ROCIO (°C)	TENSION DE VAPOR (hPa)	PRECIPITACION(mm)			Número de días con precipitación			
		ABSOLUTAS		M E D I A S			Máxima día	Mínima día	Media			Mensual	Máxima en 24hrs	día				
		Máxima día	Mínima día	Máxima	Mínima	Mensual												
ENERO				32.0	22.2	26.5			84	23.5	29.1	127.0	49.9	26	12			
FEBRERO					21.9	26.5			85	23.7	29.3	70.0	30.7	5	7			
MARZO			20.0	30	21.3	26.5			87	24.0	30.0	314.5	78.0	13	13			
ABRIL					21.1							38.4	22.0	18	6			
MAYO					20.4	26.1			84	23.0	28.3	0.0	0.0	1	0			
JUNIO			16.0	23	19.6	25.1			84	22.0	26.7	0.0	0.0	1	0			
JULIO																		
AGOSTO																		
SEPTIEMBRE																		
OCTUBRE																		
NOVIEMBRE								98	9	57	22	86	22.3	27.2	0.0	0.0	1	0
DICIEMBRE													22.5	27.7	0.0			
VALOR ANUAL																		

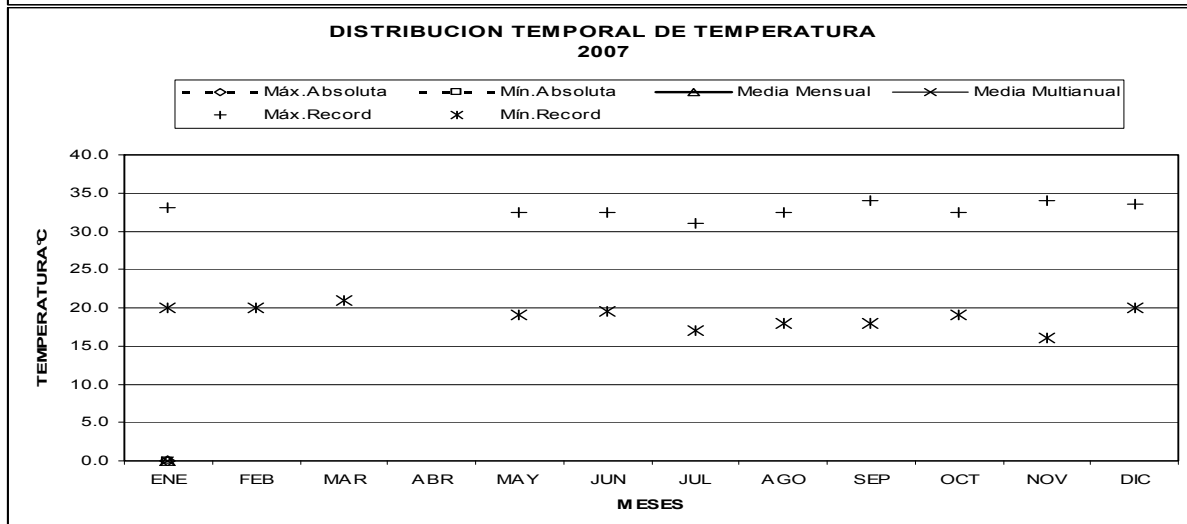
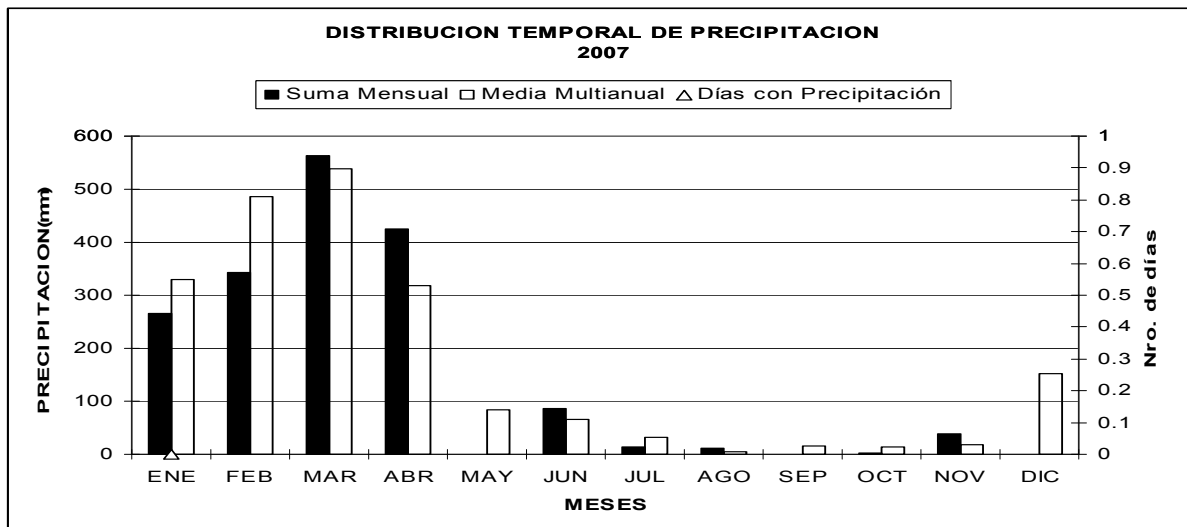
MES	EVAPORACION (mm)		NUBOSIDAD MEDIA (Octas)	VELOCIDAD MEDIA Y FRECUENCIAS DE VIENTO											Vel. Mayor Observada (m/s) OBS	VELOCIDAD MEDIA (Km/h)		
	Suma Mensual	Máxima en 24hrs día		N	NE	E	SE	S	SW	W	NW	CALMA	Nro					
	(m/s)	(%)		(m/s)	(%)	(m/s)	(%)	(m/s)	(%)	(m/s)	(%)	(m/s)	(%)	(m/s)			(%)	(%)
ENERO			7															1.6
FEBRERO			7															1.4
MARZO			7															1.3
ABRIL			7															1.1
MAYO			7															1.3
JUNIO			7															1.8
JULIO																		
AGOSTO																		
SEPTIEMBRE																		
OCTUBRE																		
NOVIEMBRE			7															2.9
DICIEMBRE			7															2.7
VALOR ANUAL																		



M248 **DOS HERMANAS** CEDEGE

MES	HELIOFANIA (Horas)	TEMPERATURA DEL AIRE A LA SOMBRA (°C)					HUMEDAD RELATIVA (%)			PUNTO DE ROCIO (°C)	TENSION DE VAPOR (hPa)	PRECIPITACION(mm)			Número de días con precipitación
		ABSOLUTAS		M E D I A S			Máxima día	Mínima día	Media			Mensual	Máxima en 24hrs	día	
		Máxima día	Mínima día	Máxima	Mínima	Mensual									
ENERO												265.2			
FEBRERO												343.7			
MARZO												562.7			
ABRIL												424.3			
MAYO															
JUNIO												87.2			
JULIO												13.0			
AGOSTO												10.7			
SEPTIEMBRE															
OCTUBRE												2.2			
NOVIEMBRE												38.4			
DICIEMBRE															
VALOR ANUAL															

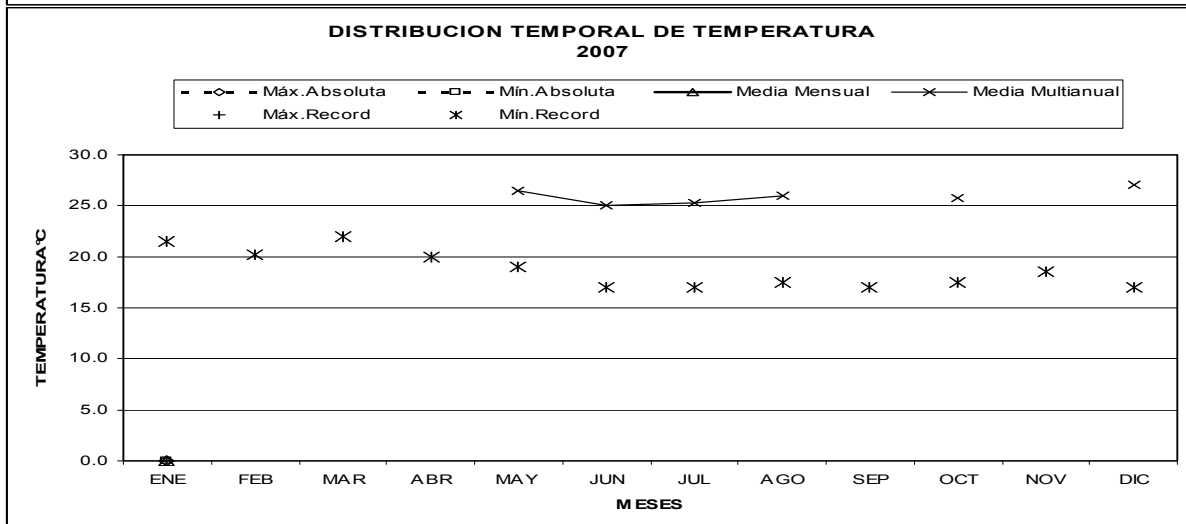
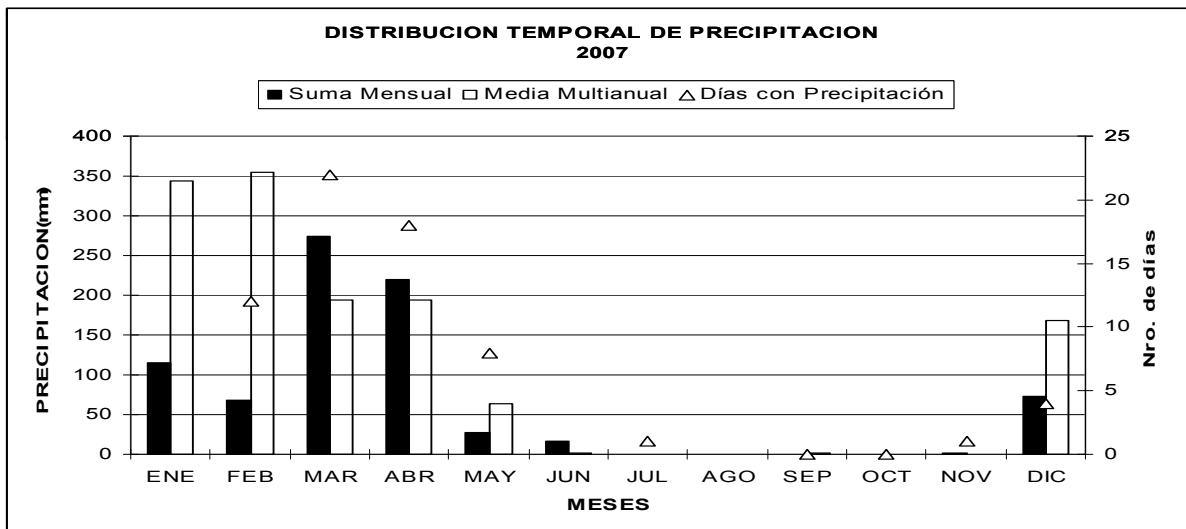
MES	EVAPORACION (mm)		NUBOSIDAD MEDIA (Octas)	VELOCIDAD MEDIA Y FRECUENCIAS DE VIENTO												Vel. Mayor Observada (m/s) DIR	VELOCIDAD MEDIA (Km/h)
	Suma Mensual	Máxima en 24hrs día		N	NE	E	SE	S	SW	W	NW	CALMA	Nro OBS				
				(m/s)	%	(m/s)	%	(m/s)	%	(m/s)	%	(m/s)	%	(m/s)	%		
ENERO																	2.0
FEBRERO																	1.8
MARZO																	1.8
ABRIL																	1.5
MAYO																	
JUNIO																	1.6
JULIO																	
AGOSTO																	1.9
SEPTIEMBRE																	
OCTUBRE																	
NOVIEMBRE																	
DICIEMBRE																	2.3
VALOR ANUAL																	



M249 VALLE DE LA VIRGEN CEDEGE

MES	HELIOFANIA (Horas)	TEMPERATURA DEL AIRE A LA SOMBRA (°C)					HUMEDAD RELATIVA (%)			PUNTO DE ROCIO (°C)	TENSION DE VAPOR (hPa)	PRECIPITACION(mm)			Número de días con precipitación
		ABSOLUTAS		M E D I A S			Máxima día	Mínima día	Media			Mensual	Máxima en 24hrs	día	
		Máxima día	Mínima día	Máxima	Mínima	Mensual									
ENERO												114.8			
FEBRERO												68.1	17.2	26	12
MARZO												273.5	54.1	4	22
ABRIL												220.3	43.3	22	18
MAYO												26.8	6.0	16	8
JUNIO												16.1			
JULIO												0.7	0.7	28	1
AGOSTO												0.0			
SEPTIEMBRE												0.0	0.0	1	0
OCTUBRE												0.0	0.0	1	0
NOVIEMBRE												1.2	1.2	10	1
DICIEMBRE												72.0	36.2	16	4
VALOR ANUAL												793.5			

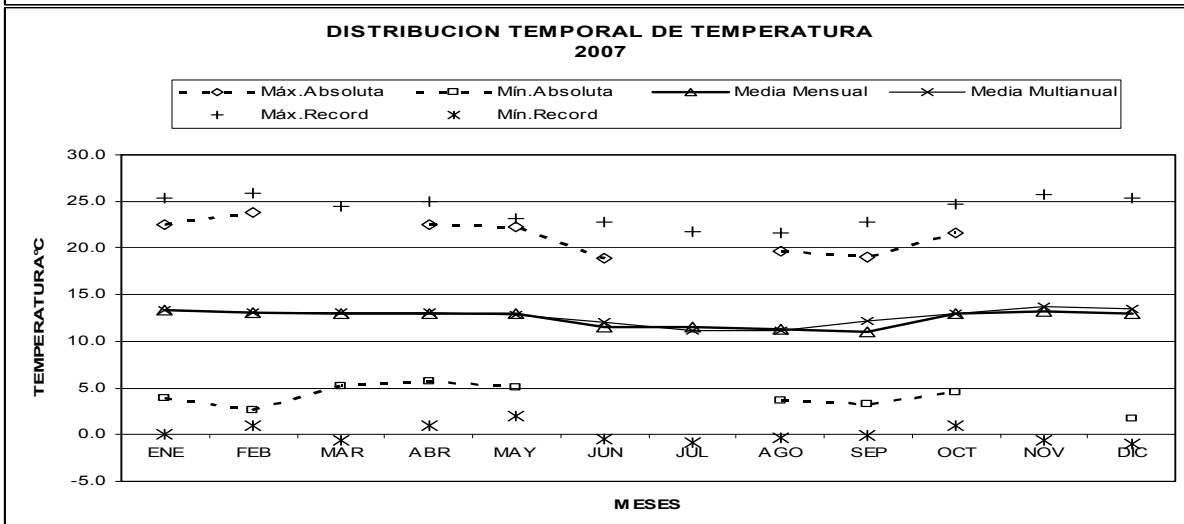
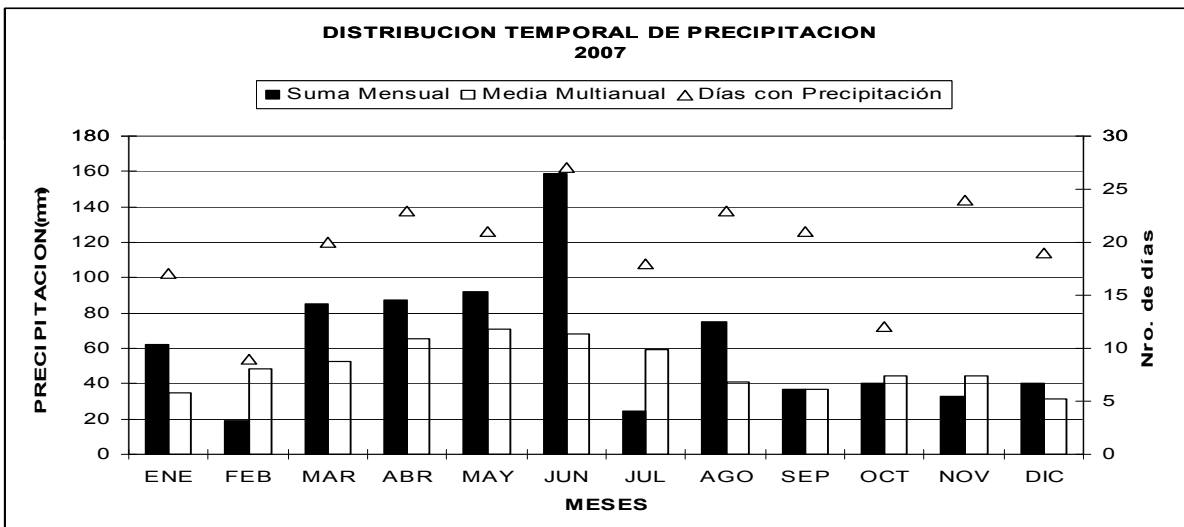
MES	EVAPORACION (mm)		NUBOSIDAD MEDIA (Octas)	VELOCIDAD MEDIA Y FRECUENCIAS DE VIENTO												Vel. Mayor Observada (m/s) DIR	VELOCIDAD MEDIA (Km/h)	
	Suma Mensual	Máxima en 24hrs día		N	NE	E	SE	S	SW	W	NW	CALMA	Nro OBS					
				(m/s)	%	(m/s)	%	(m/s)	%	(m/s)	%	(m/s)	%	(m/s)	%	(m/s)	%	
ENERO			5															1.6
FEBRERO			4															1.4
MARZO			4															1.1
ABRIL			4															1.0
MAYO			5															0.9
JUNIO			5															1.0
JULIO			3															0.9
AGOSTO			3															1.0
SEPTIEMBRE			3															1.9
OCTUBRE			4															2.7
NOVIEMBRE			4															2.9
DICIEMBRE			4															11.3
VALOR ANUAL			4															2.0



M258 QUEROCHACA(UTA) INAMHI

MES	HELIOFANIA (Horas)	TEMPERATURA DEL AIRE A LA SOMBRA (°C)						HUMEDAD RELATIVA (%)				PUNTO DE ROCIO (°C)	TENSION DE VAPOR (hPa)	PRECIPITACION(mm)		Número de días con precipitación			
		ABSOLUTAS		M E D I A S		Máxima día	Mínima día	Máxima día	Mínima día	Media	Mensual			Mensual	Máxima en 24hrs				
		Máxima	Mínima	Máxima	Mínima												Mensual		
ENERO	109.2	22.5	16	3.9	29	19.1	9.3	13.3	97	19	49	13	77	9.0	11.5	62.2	17.3	26	17
FEBRERO	167.1	23.8	7	2.6	6	20.2	7.0	13.1	96	14	34	13	70	7.1	10.1	19.1	7.1	13	9
MARZO	80.8			5.2	11	18.7	8.5	12.9	99	4	40	21	76	8.4	11.0	84.9	17.1	27	20
ABRIL	97.2	22.5	4	5.7	24	18.7	8.7	13.0	98	7	47	4	79	9.2	11.7	87.4	12.5	24	23
MAYO	148.2	22.3	22	5.1	28	19.0	8.5	13.0	97	4	39	27	78	8.8	11.4	92.3	14.9	5	21
JUNIO	80.2	18.9	2			16.0	8.3	11.5					83	8.4	11.1	158.8	30.3	6	27
JULIO	171.1					18.0	6.0	11.5	98	15	45	22	77	7.3	10.3	24.4	9.1	26	18
AGOSTO	122.3	19.7	7	3.7	7	17.0	6.8	11.3	98	18	49	25	79	7.5	10.4	74.9	8.5	27	23
SEPTIEMBRE	73.6	19.0	23	3.3	18	16.0	6.8	11.0	98	16	54	17	80	7.6	10.5	36.9	7.9	25	21
OCTUBRE	147.5	21.6	15	4.5	2	19.6	7.1	13.0	98	23	41	5	76	8.4	11.1	40.1	11.8	18	12
NOVIEMBRE	129.7					19.8	7.7	13.2					77	8.8	11.4	32.9	6.1	2	24
DICIEMBRE	107.8			1.7	5	19.7	7.9	13.0	98	13	28	5	77	8.7	11.3	40.0	8.9	12	19
VALOR ANUAL	1434.7					18.5	7.7	12.5					77	8.3	11.0	753.9	30.3		

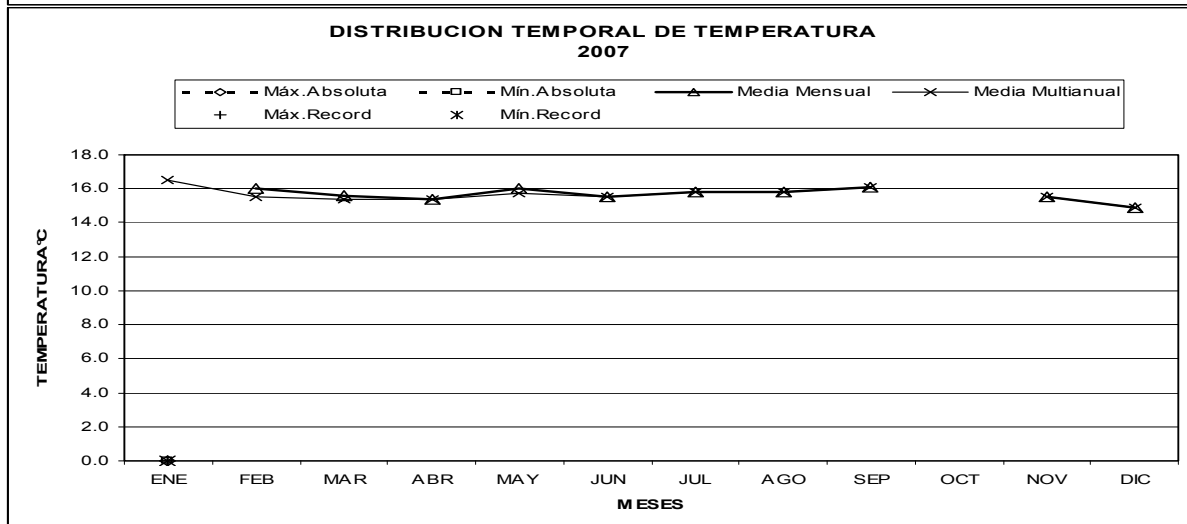
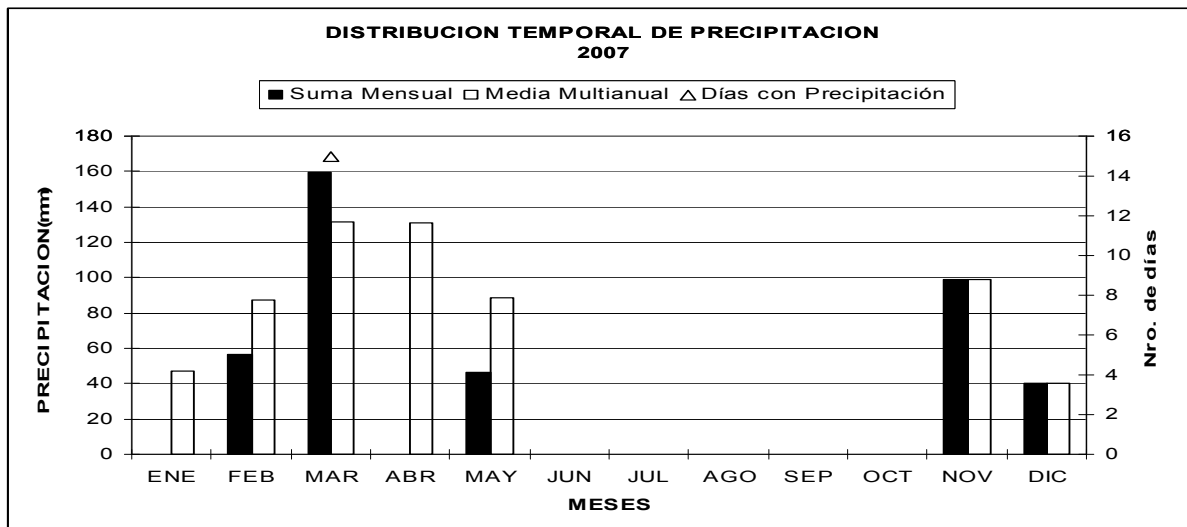
MES	EVAPORACION (mm)		NUBOSIDAD MEDIA (Octas)	VELOCIDAD MEDIA Y FRECUENCIAS DE VIENTO																Vel. Mayor Observada (m/s)	VELOCIDAD MEDIA (Km/h)					
	Suma Mensual	Máxima en 24hrs		N	NE	E	SE	S	SW	W	NW	CALMA	Nro OBS													
	(m/s)	%		(m/s)	%	(m/s)	%	(m/s)	%	(m/s)	%	(m/s)	%	(m/s)	%	(m/s)	%									
ENERO	88.9	4.7	14	7	2.3	3	2.3	3	5.4	24	2.2	32	3.1	18	4.0	2	0.0	0	0.0	0	17	93	10.0	E	2.0	
FEBRERO	112.0	6.2	14	7	5.5	2	3.0	5	4.9	30	2.7	25	3.2	24	3.0	4	0.0	0	2.0	1	10	84	10.0	E	2.8	
MARZO	87.3	5.2	13	8	2.0	2	2.7	3	4.6	25	2.4	30	2.8	23	0.0	0	8.0	1	0.0	0	16	93	14.0	E	1.9	
ABRIL	82.3	4.3	22	8	3.3	3	4.0	6	2.7	29	2.3	24	3.1	17	0.0	0	0.0	0	0.0	0	21	90	7.0	SE	1.8	
MAYO	100.7	5.1	27	7	0.0	0	4.0	7	3.6	27	3.3	19	2.8	25	3.0	2	0.0	0	0.0	0	20	93	9.0	E	2.1	
JUNIO	59.6	4.2	12	8	3.0	2	2.8	6	4.6	37	2.4	22	1.3	4	0.0	0	0.0	0	0.0	0	29	90	14.0	E	2.0	
JULIO	98.0	4.5	13	6	2.0	1	0.0	0	5.8	26	3.2	36	2.4	5	6.0	1	0.0	0	0.0	0	31	93	14.0	SE	2.3	
AGOSTO	85.7	4.9	1	7	0.0	0	4.0	3	4.5	39	3.6	33	4.4	8	0.0	0	0.0	0	0.0	0	17	93	10.0	E	2.1	
SEPTIEMBRE	68.2	4.3	17	8	4.0	1	0.0	0	4.4	40	3.5	24	4.1	16	1.0	1	0.0	0	0.0	0	18	90	10.0	E	1.8	
OCTUBRE	104.7	5.1	5	7	3.0	2	3.8	5	3.9	30	2.4	24	3.1	18	0.0	0	0.0	0	4.0	1	19	93	12.0	E	1.6	
NOVIEMBRE	96.1			7																						2.1
DICIEMBRE	94.0			7	1.8	4	3.4	10	2.9	38	2.2	14	4.2	10	0.0	0	6.0	1	0.0	0	24	93	8.0	E	1.7	
VALOR ANUAL	1077.5			7																						2.0



M260 PIFO INAMHI

MES	HELIOFANIA (Horas)	TEMPERATURA DEL AIRE A LA SOMBRA (°C)					HUMEDAD RELATIVA (%)			PUNTO DE ROCIO (°C)	TENSION DE VAPOR (hPa)	PRECIPITACION(mm)		Número de días con precipitación
		ABSOLUTAS		M E D I A S			Máxima día	Mínima día	Media			Mensual	Máxima en 24hrs día	
		Máxima día	Mínima día	Máxima	Mínima	Mensual								
ENERO														
FEBRERO				23.7		16.0			74	10.8	13.1	56.7		
MARZO				23.9	10.7	15.6			83	12.4	14.5	159.7	30.4 16	
ABRIL					10.2	15.4			87	13.2	15.2			
MAYO						16.0			82	12.6	14.7	46.3		
JUNIO						9.5			79	11.4	13.6			
JULIO				25.0	10.5	15.8			74	10.2	13.0			
AGOSTO				24.9	10.9	15.8			77	11.3	13.7			
SEPTIEMBRE				25.1		16.1			72	10.6	13.0			
OCTUBRE														
NOVIEMBRE				25.2		15.5			83	12.3	14.4	98.8		
DICIEMBRE				24.9	9.4	14.9			84	11.8	14.1	40.4		
VALOR ANUAL														

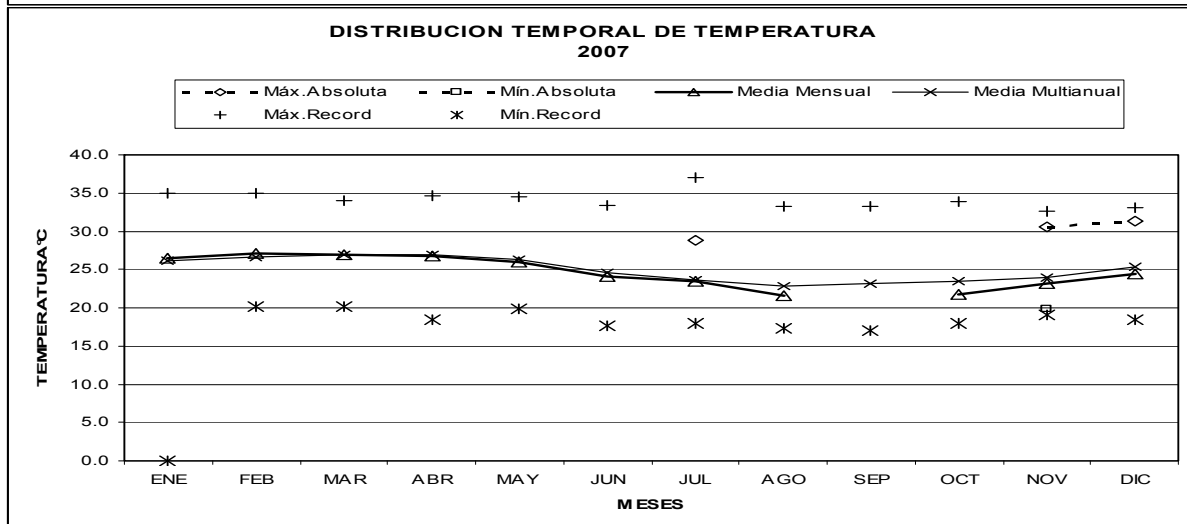
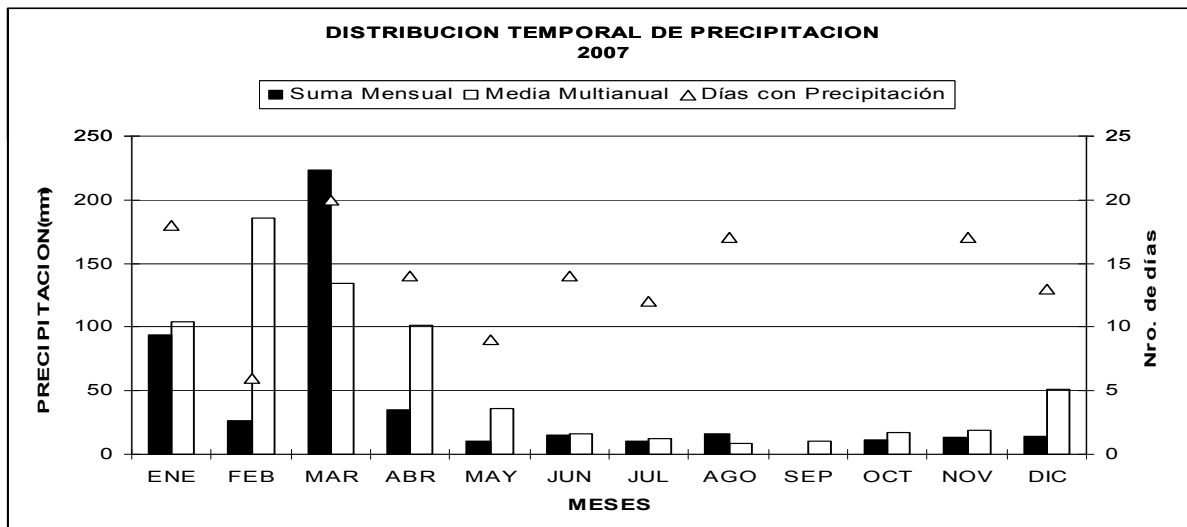
MES	EVAPORACION (mm)		NUBOSIDAD MEDIA (Octas)	VELOCIDAD MEDIA Y FRECUENCIAS DE VIENTO											Vel. Mayor Observada (m/s) DIR	VELOCIDAD MEDIA (Km/h)
	Suma Mensual	Máxima en 24hrs día		N	NE	E	SE	S	SW	W	NW	CALMA	Nro OBS			
	(m/s)	(%)		(m/s)	(%)	(m/s)	(%)	(m/s)	(%)	(m/s)	(%)	(m/s)	(%)	(%)		
ENERO																
FEBRERO			4													
MARZO	91.2		6													
ABRIL			6													
MAYO	88.0		5													
JUNIO			5													
JULIO			4													
AGOSTO			4													
SEPTIEMBRE			4													
OCTUBRE																
NOVIEMBRE			6													
DICIEMBRE			6													
VALOR ANUAL																



M292 GRANJA STA. INES(UTM) INAMHI

MES	HELIOFANIA (Horas)	TEMPERATURA DEL AIRE A LA SOMBRA (°C)					HUMEDAD RELATIVA (%)				PUNTO DE ROCIO (°C)	TENSION DE VAPOR (hPa)	PRECIPITACION(mm)		Número de días con precipitación		
		ABSOLUTAS		M E D I A S			Máxima día	Mínima día	Media	Mensual			Mensual	Máxima en 24hrs día			
		Máxima día	Mínima día	Máxima	Mínima	Mensual											
ENERO	89.1			30.7	23.5	26.5	94	25	42	3	74	21.0	25.0	93.7	16.6	17	18
FEBRERO	113.9			31.4		27.1						20.5	24.2	26.1	16.0	16	6
MARZO	127.5			31.1	23.8	26.9	97	8	46	1	72	21.0	25.0	223.6	80.0	12	20
ABRIL	136.6			30.9		26.8						20.7	24.5	34.8	18.1	8	14
MAYO	86.1			29.7	22.9	26.0	95	29	48	13	73	20.4	24.1	10.1	2.8	26	9
JUNIO	59.8			27.0		24.1						19.7	22.9	15.1	2.9	3	14
JULIO	63.7	28.8	30	26.6	21.6	23.4						19.1	22.1	10.2	2.6	3	12
AGOSTO	32.4			24.5	19.7	21.5						18.3	21.1	16.1	3.4	21	17
SEPTIEMBRE	24.3																
OCTUBRE	16.6			24.4	19.9	21.8						18.3	21.0	11.8			
NOVIEMBRE	23.1	30.5	27	19.8	4	26.2	96	14	51	27	79	19.2	22.3	12.9	2.0	21	17
DICIEMBRE	67.6	31.4	26	28.4	21.8	24.4	97	20	45	26	75	19.4	22.5	14.2	4.8	19	13
VALOR ANUAL	840.7																

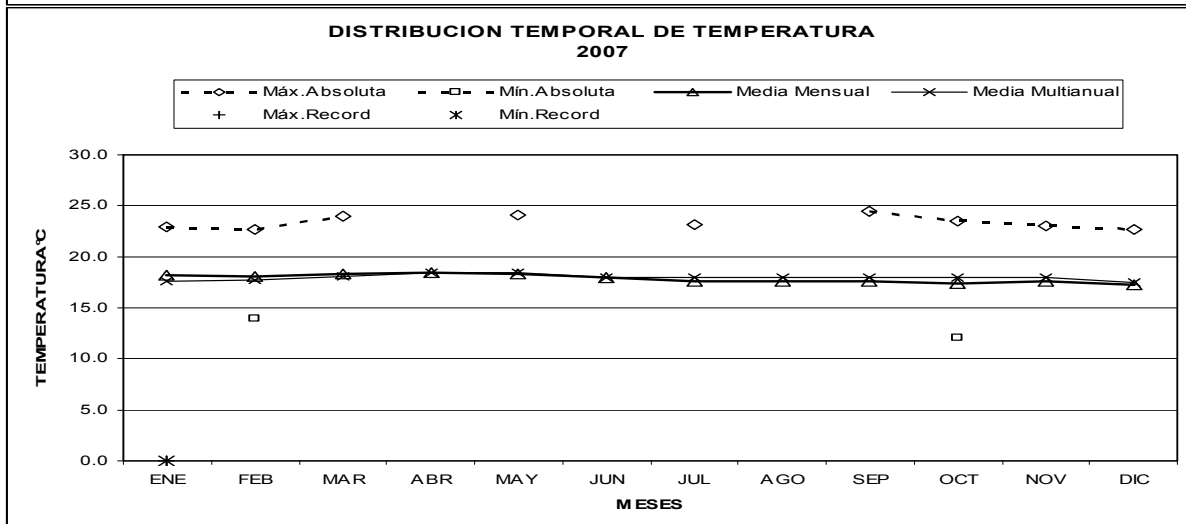
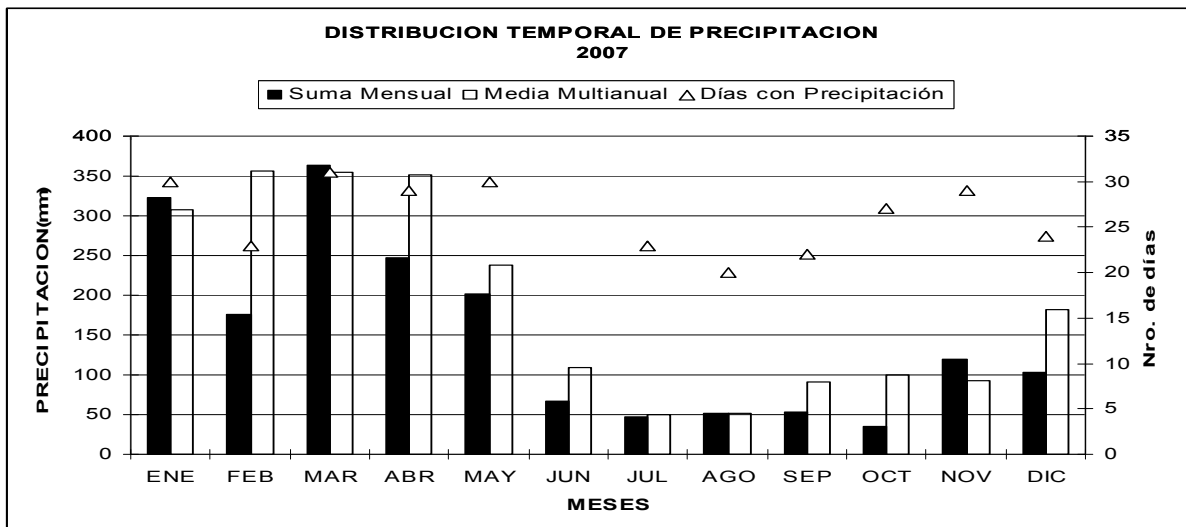
MES	EVAPORACION (mm)		NUBOSIDAD MEDIA (Octas)	VELOCIDAD MEDIA Y FRECUENCIAS DE VIENTO														Vel. Mayor Observada (m/s) DIR	VELOCIDAD MEDIA (Km/h)							
	Suma Mensual	Máxima en 24hrs día		N	NE	E	SE	S	SW	W	NW	CALMA	Nro OBS													
	(m/s)	%		(m/s)	%	(m/s)	%	(m/s)	%	(m/s)	%	(m/s)	%	(m/s)	%	(m/s)	%									
ENERO	104.9	5.2	15	6	2.3	30	2.0	1	6.0	1	0.0	0	0.0	0	0.0	0	2.3	8	4.3	27	33	93	8.0	NW	1.4	
FEBRERO				5																						1.8
MARZO	112.7	5.5	30	6	2.4	32	0.0	0	0.0	0	0.0	0	0.0	0	0.0	0	2.8	9	4.0	24	36	93	7.0	N	1.6	
ABRIL	120.8	7.0	22	6	2.3	22	2.0	2	2.0	1	0.0	0	0.0	0	0.0	0	2.0	8	4.1	27	40	90	6.0	NW	1.5	
MAYO	97.1	5.1	16	6	2.1	28	0.0	0	0.0	0	0.0	0	0.0	0	0.0	0	2.0	11	2.6	28	33	93	6.0	NW	1.3	
JUNIO				6																						1.3
JULIO	69.3	4.4	29	7	2.2	37	2.0	2	0.0	0	2.0	3	0.0	0	0.0	0	2.0	7	2.8	17	34	93	6.0	N	1.4	
AGOSTO	53.9			7	2.0	33	2.0	1	0.0	0	0.0	0	0.0	0	0.0	0	2.0	5	2.2	25	36	93	4.0	NW	1.3	
SEPTIEMBRE																										
OCTUBRE	48.5			7																						1.5
NOVIEMBRE	56.2			6	2.0	28	2.0	3	2.0	4	0.0	0	2.0	1	0.0	0	2.2	14	2.3	14	34	90	4.0	NW	1.5	
DICIEMBRE	88.6	6.5	18	6	2.3	33	3.2	5	2.0	3	2.0	1	2.7	3	0.0	0	2.4	11	2.5	9	34	93	6.0	N	1.6	
VALOR ANUAL																										



M362 LAS PAMPAS INAMHI

MES	HELIOFANIA (Horas)	TEMPERATURA DEL AIRE A LA SOMBRA (°C)					HUMEDAD RELATIVA (%)			PUNTO DE ROCIO (°C)	TENSION DE VAPOR (hPa)	PRECIPITACION(mm)		Número de días con precipitación					
		ABSOLUTAS		M E D I A S			Máxima día	Mínima día	Media			Mensual	Máxima en 24hrs		día				
		Máxima día	Mínima día	Máxima	Mínima	Mensual													
ENERO		22.9	2	21.4	16.4	18.2	100	31	88	10	96	17.6	20.2	322.6	47.2	25	30		
FEBRERO		22.7	11	13.9	14	21.6	15.7	18.1	99	15	84	22	95	17.4	19.9	176.0	30.2	19	23
MARZO		24.0	30	22.2	15.9	18.3	100	7	84	23	95	17.6	20.2	363.9	45.1	13	31		
ABRIL				22.2	16.1	18.4	99	4	81	19	96	17.8	20.5	246.7	41.5	18	29		
MAYO		24.1	14	22.1	15.8	18.3					96	17.7	20.3	200.8	19.2	16	30		
JUNIO				22.0	14.9	17.9					94	16.9	19.4	66.2					
JULIO		23.2	12	21.7	14.4	17.6					94	16.6	18.9	47.5	12.6	26	23		
AGOSTO				22.3	13.9	17.6					92	16.3	18.7	51.2	19.0	7	20		
SEPTIEMBRE		24.5	15	22.4	14.5	17.6	98	26	79	15	93	16.4	18.7	53.4	6.5	26	22		
OCTUBRE		23.5	24	12.0	13	21.7	14.4	17.4			94	16.5	18.8	34.3	8.2	6	27		
NOVIEMBRE		23.0	6	21.3	15.1	17.6					94	16.7	19.1	119.9	29.1	10	29		
DICIEMBRE		22.7	28	20.7	14.6	17.2					96	16.5	18.9	102.6	19.7	26	24		
VALOR ANUAL				21.8	15.1	17.9					94	17.0	19.5	1785.1					

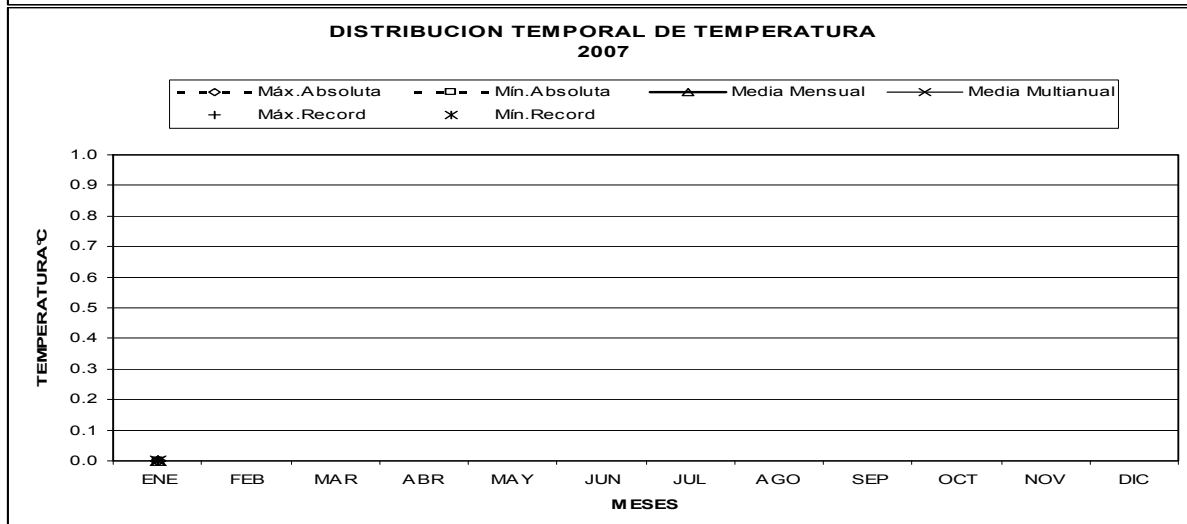
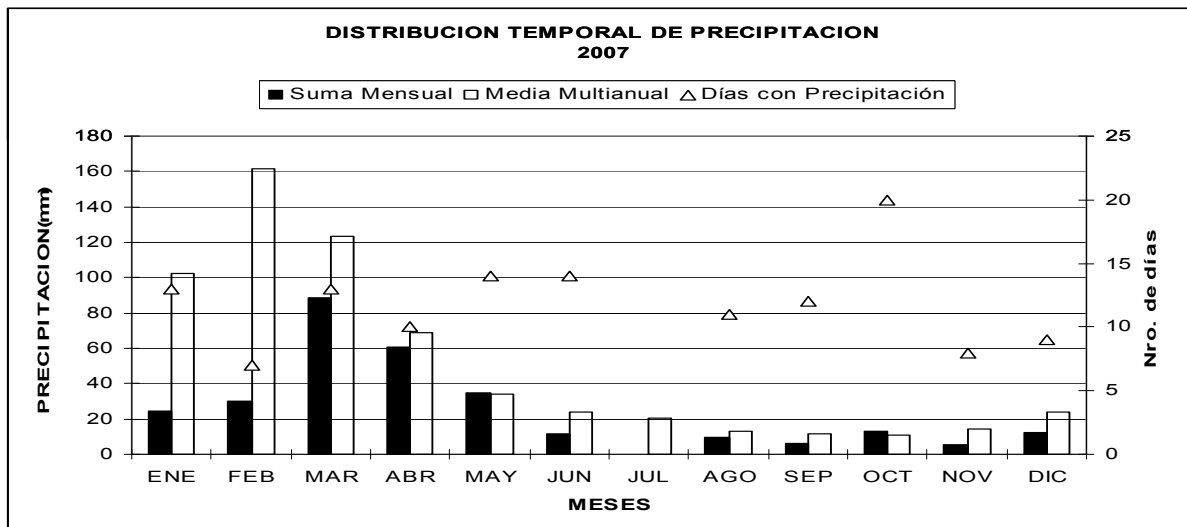
MES	EVAPORACION (mm)		NUBOSIDAD MEDIA (Octas)	VELOCIDAD MEDIA Y FRECUENCIAS DE VIENTO												Vel. Mayor Observada (m/s)	VELOCIDAD MEDIA (Km/h)							
	Suma Mensual	Máxima en 24hrs día		N	NE	E	SE	S	SW	W	NW	CALMA	Nro OBS											
	(m/s)	%		(m/s)	%	(m/s)	%	(m/s)	%	(m/s)	%	(m/s)	%	(m/s)	%			(m/s)	%					
ENERO			7	6.4	29	0.0	0	2.0	38	2.0	2	0.0	0	0.0	0	0.0	0	8.0	5	26	93	8.0	N	
FEBRERO			7	6.7	31	2.0	1	2.0	41	0.0	0	3.0	2	0.0	0	0.0	0	8.0	2	23	84	8.0	N	
MARZO			7	6.0	28	4.0	2	2.1	48	2.0	3	2.0	1	0.0	0	0.0	0	6.8	4	13	93	8.0	N	
ABRIL			7	5.9	27	0.0	0	2.0	36	2.1	10	3.3	4	0.0	0	0.0	0	6.4	8	16	90	8.0	N	
MAYO			7																					
JUNIO			6																					
JULIO			6																					
AGOSTO			6																					
SEPTIEMBRE			6																					
OCTUBRE			7																					
NOVIEMBRE			7																					
DICIEMBRE			7																					
VALOR ANUAL			7																					



M453 CHORRILLOS INAMHI

MES	HELIOFANIA (Horas)	TEMPERATURA DEL AIRE A LA SOMBRA (°C)					HUMEDAD RELATIVA (%)			PUNTO DE ROCIO (°C)	TENSION DE VAPOR (hPa)	PRECIPITACION(mm)			Número de días con precipitación
		ABSOLUTAS		M E D I A S			Máxima día	Mínima día	Media			Mensual	Máxima en 24hrs	Mensual	
		Máxima día	Mínima día	Máxima	Mínima	Mensual									
ENERO											24.8	9.2	19	13	
FEBRERO											30.2	25.0	20	7	
MARZO											88.5	36.5	7	13	
ABRIL											60.8	47.2	22	10	
MAYO											34.8	13.0	12	14	
JUNIO											11.3	1.5	2	14	
JULIO															
AGOSTO											9.3	2.2	26	11	
SEPTIEMBRE											5.9	1.0	22	12	
OCTUBRE											12.8	2.0	8	20	
NOVIEMBRE											5.5	1.8	2	8	
DICIEMBRE											12.3	5.3	26	9	
VALOR ANUAL															

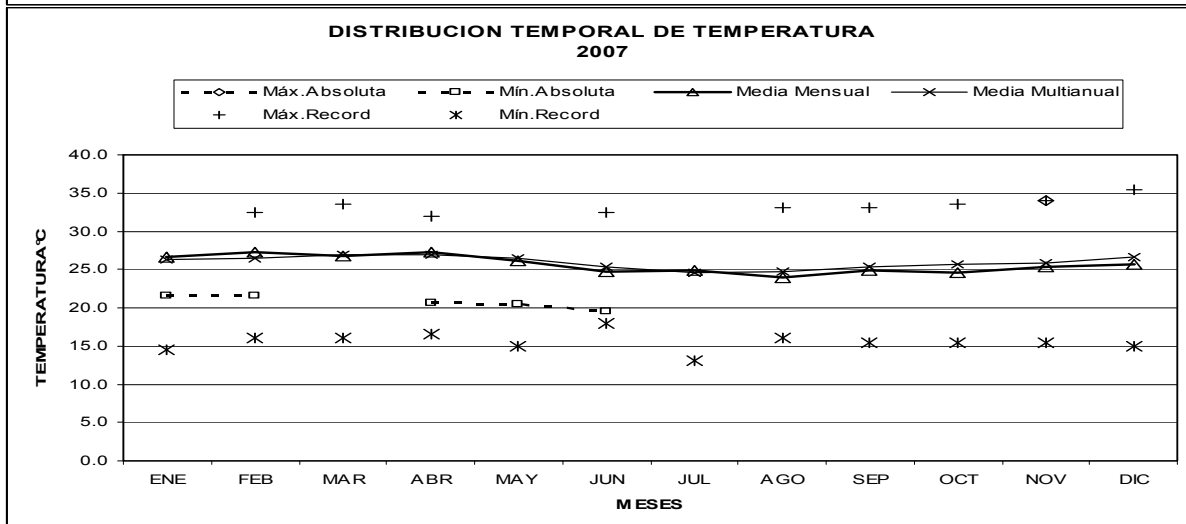
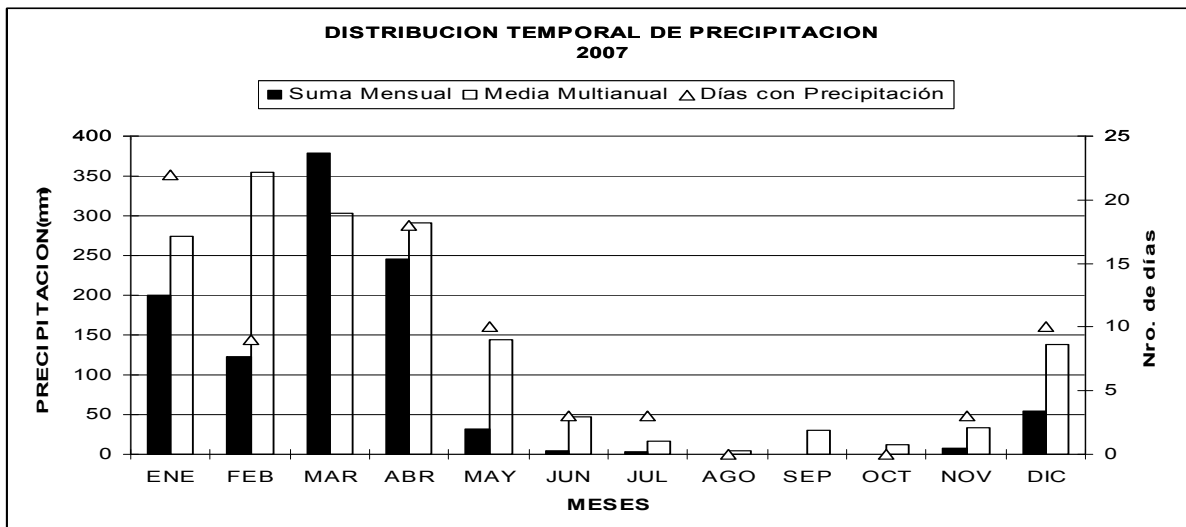
MES	EVAPORACION (mm)		NUBOSIDAD MEDIA (Octas)	VELOCIDAD MEDIA Y FRECUENCIAS DE VIENTO												Vel. Mayor Observada (m/s) DIR	VELOCIDAD MEDIA (Km/h)				
	Suma Mensual	Máxima en 24hrs día		N	NE	E	SE	S	SW	W	NW	CALMA	Nro OBS								
				(m/s)	%	(m/s)	%	(m/s)	%	(m/s)	%	(m/s)	%	(m/s)	%	(m/s)	%				
ENERO																					
FEBRERO																					
MARZO																					
ABRIL																					
MAYO																					
JUNIO																					
JULIO																					
AGOSTO																					
SEPTIEMBRE																					
OCTUBRE																					
NOVIEMBRE																					
DICIEMBRE																					
VALOR ANUAL																					



M466 VINCES INAMHI INAMHI

MES	HELIOFANIA (Horas)	TEMPERATURA DEL AIRE A LA SOMBRA (°C)					HUMEDAD RELATIVA (%)				PUNTO DE ROCIO (°C)	TENSION DE VAPOR (hPa)	PRECIPITACION(mm)			Número de días con precipitación	
		ABSOLUTAS		M E D I A S			Máxima día	Mínima día	Media	Mensual			Mensual	Máxima en 24hrs	día		
		Máxima día	Mínima día	Máxima	Mínima	Mensual											
ENERO		21.5	5	30.9	22.4	26.6	100	29	73	1	93	25.4	32.6	200.1	41.9	21	22
FEBRERO		21.5	26	31.4	22.9	27.2	100	4	75	11	94	26.1	34.0	123.0	82.2	6	9
MARZO				31.2	22.5	26.8					96	26.1	34.1	379.2			
ABRIL		20.7	20	31.6	22.5	27.2					96	26.4	34.7	246.0	69.4	14	18
MAYO		20.5	27	29.7	22.2	26.1					91	24.4	30.8	32.3	17.5	26	10
JUNIO		19.5	23	28.4	21.0	24.8					88	22.8	27.7	4.8	3.2	1	3
JULIO				29.3	20.1	24.9	98	2	63	6	84	21.9	26.4	3.4	2.0	15	3
AGOSTO				28.9	19.2	24.0	98	2	63	29	84	21.0	24.9	0.0	0.0	1	0
SEPTIEMBRE					19.3	24.9					80	21.0	24.9	0.0			
OCTUBRE				28.9	19.8	24.5	96	1	54	2	78	20.2	23.7	0.0	0.0	1	0
NOVIEMBRE		34.0	22	29.7	20.1	25.3	98	4	47	27	77	20.7	24.5	7.6	3.8	10	3
DICIEMBRE				30.4	20.1	25.7	97	23	50	10	77	21.1	25.1	54.8	41.2	27	10
VALOR ANUAL					21.0	25.7					86	23.1	28.6	1051.2			

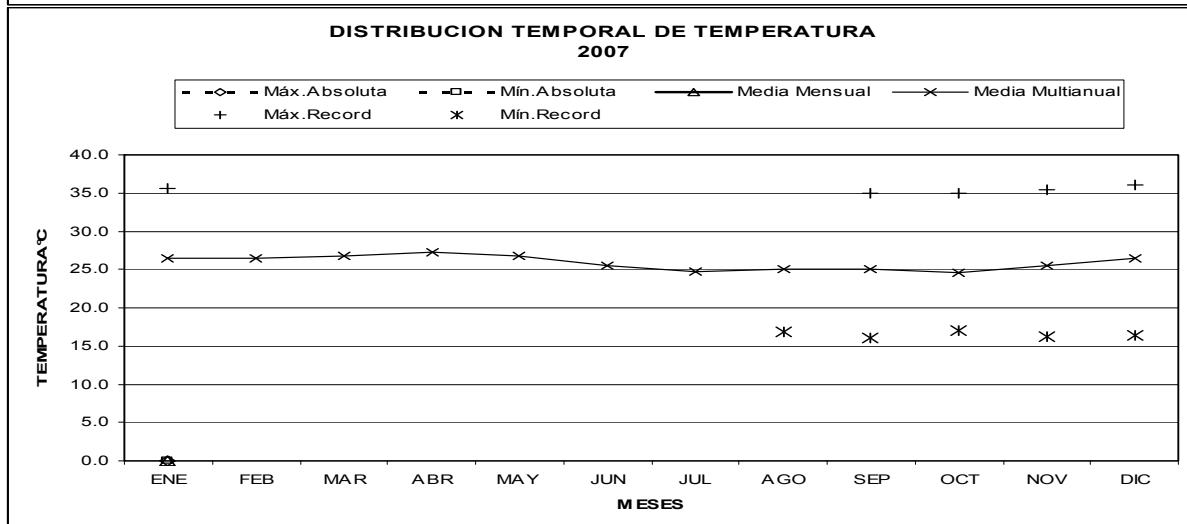
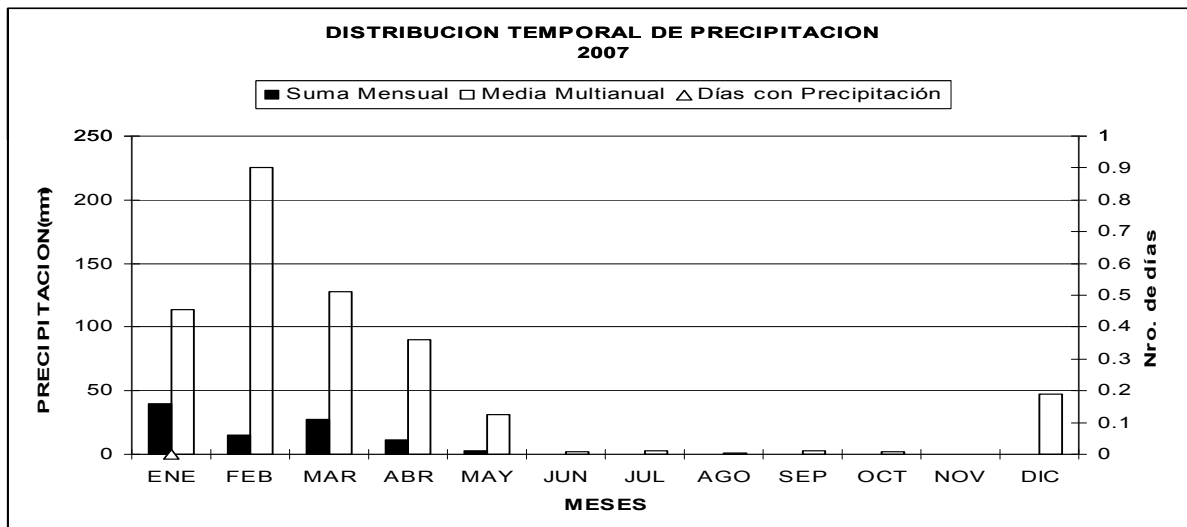
MES	EVAPORACION (mm)		NUBOSIDAD MEDIA (Octas)	VELOCIDAD MEDIA Y FRECUENCIAS DE VIENTO																Vel. Mayor Observada (m/s)	VELOCIDAD MEDIA (Km/h)					
	Suma Mensual	Máxima en 24hrs día		N	NE	E	SE	S	SW	W	NW	CALMA	Nro OBS													
	(m/s)	%		(m/s)	%	(m/s)	%	(m/s)	%	(m/s)	%	(m/s)	%	(m/s)	%	(m/s)	%									
ENERO	104.8	5.7	4	8	2.0	1	1.0	1	2.2	5	0.0	0	2.3	9	1.5	2	2.7	7	4.0	1	74	93	6.0	W	2.2	
FEBRERO	111.8	5.5	10	7	2.0	1	1.5	2	1.5	5	0.0	0	2.4	6	1.5	2	1.5	2	1.5	2	79	84	4.0	S	1.7	
MARZO	98.7			7																						1.7
ABRIL	117.6	7.0	18	7	2.5	2	1.7	3	1.6	6	1.8	4	2.0	2	2.5	2	1.0	1	2.0	1	78	90	4.0	SW	1.3	
MAYO	90.2	4.3	2	8																						1.1
JUNIO	87.3	4.4	23	8	0.0	0	0.0	0	2.0	2	2.2	7	1.9	14	2.0	1	0.0	0	0.0	0	76	90	4.0	S	1.6	
JULIO	117.0	5.5	31	6	0.0	0	0.0	0	1.6	5	1.7	3	2.1	15	0.0	0	0.0	0	0.0	0	76	93	4.0	S	2.0	
AGOSTO	120.2	5.5	1	7	0.0	0	0.0	0	4.0	7	1.7	8	1.8	14	0.0	0	0.0	0	0.0	0	72	93	12.0	E	2.6	
SEPTIEMBRE	109.1			6																						3.7
OCTUBRE	147.1	7.7	6	7	2.0	1	2.0	1	2.0	1	2.1	8	2.3	27	2.7	3	2.0	1	2.0	1	57	93	6.0	S	4.4	
NOVIEMBRE	138.8	8.3	22	7	0.0	0	0.0	0	2.0	1	2.3	12	2.7	27	5.5	2	2.0	2	0.0	0	56	90	10.0	SW	4.1	
DICIEMBRE	144.1	8.0	10	7	2.0	1	2.0	1	1.8	5	2.4	5	2.3	13	2.0	2	0.0	0	0.0	0	72	93	6.0	S	3.2	
VALOR ANUAL	1386.7			7																						2.0



M784 **SAN ISIDRO-GUAYAS** CEDEGE

MES	HELIOFANIA (Horas)	TEMPERATURA DEL AIRE A LA SOMBRA (°C)					HUMEDAD RELATIVA (%)			PUNTO DE ROCIO (°C)	TENSION DE VAPOR (hPa)	PRECIPITACION(mm)			Número de días con precipitación
		ABSOLUTAS		M E D I A S			Máxima día	Mínima día	Media			Mensual	Máxima en 24hrs	día	
ENERO						23.3						40.2			
FEBRERO												15.4			
MARZO												27.9			
ABRIL												11.3			
MAYO												2.6			
JUNIO												0.0			
JULIO															
AGOSTO															
SEPTIEMBRE															
OCTUBRE															
NOVIEMBRE															
DICIEMBRE															
VALOR ANUAL															

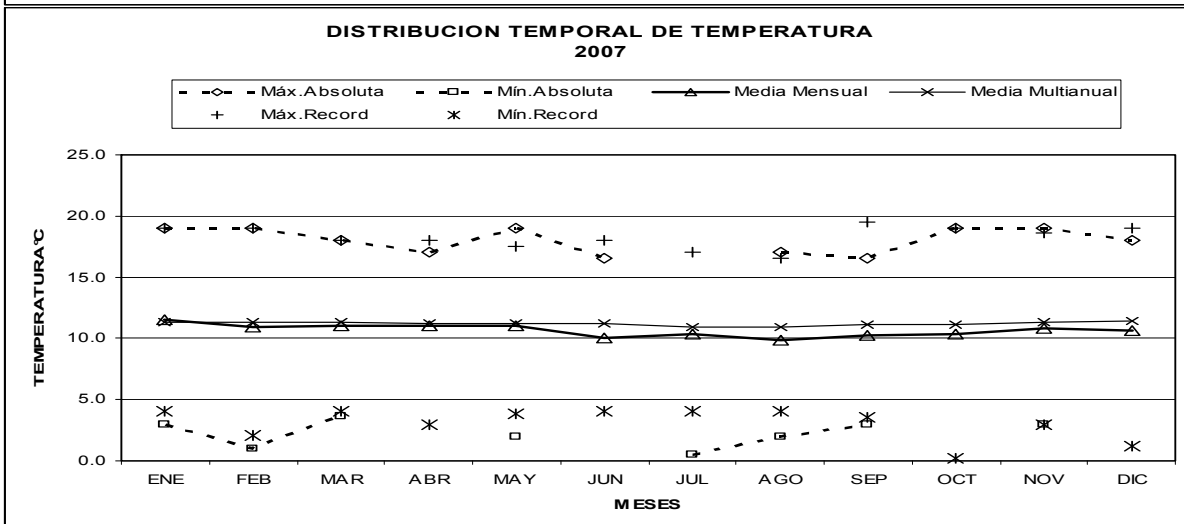
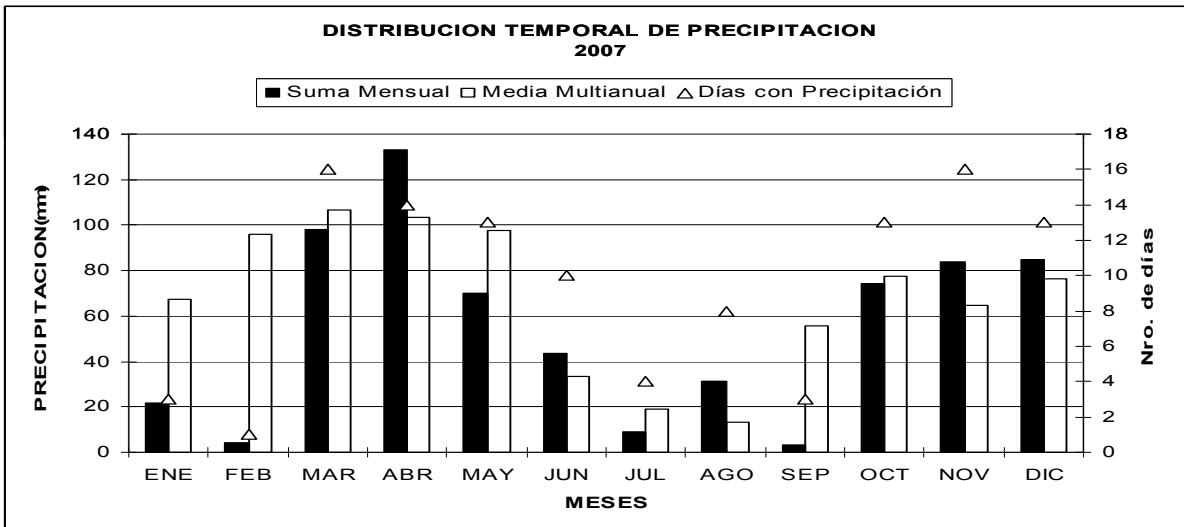
MES	EVAPORACION (mm)		NUBOSIDAD MEDIA (Octas)	VELOCIDAD MEDIA Y FRECUENCIAS DE VIENTO											Vel. Mayor Observada		VELOCIDAD MEDIA (Km/h)
	Suma Mensual	Máxima en 24hrs		N	NE	E	SE	S	SW	W	NW	CALMA	Nro OBS	DIR			
ENERO																	
FEBRERO																	
MARZO																	
ABRIL																	
MAYO																	
JUNIO																	
JULIO																	
AGOSTO																	
SEPTIEMBRE																	
OCTUBRE																	
NOVIEMBRE																	
DICIEMBRE																	
VALOR ANUAL																	



MA1V COTOPILALO CONVENIO INAMHI-CESA INAMHI

MES	HELIOFANIA (Horas)	TEMPERATURA DEL AIRE A LA SOMBRA (°C)						HUMEDAD RELATIVA (%)				PUNTO DE ROCIO (°C)	TENSION DE VAPOR (hPa)	PRECIPITACION(mm)			Número de días con precipitación		
		ABSOLUTAS		M E D I A S				Máxima día	Mínima día	Media	Mensual			Suma	Máxima en				
		Máxima día	Mínima día	Máxima	Mínima	Mensual	Mensual								24hrs	día			
ENERO		19.0	9	3.0	29	16.9	6.1	11.5	98	1	50	25	86	9.2	11.6	21.5	10.0	24	3
FEBRERO		19.0	2	1.0	6	17.3	5.1	10.9	98	3	58	4	85	8.4	11.2	4.5	4.5	19	1
MARZO		18.0	5	3.6	13	15.9	5.7	11.0	98	1	64	16	87	8.9	11.4	98.2	15.5	16	16
ABRIL		17.0	4			15.8	5.8	11.0	98	6	66	8	87	8.8	11.4	133.2	18.6	2	14
MAYO		19.0	27	2.0	22	16.1	5.5	11.0	98	2	70	13	88	8.9	11.5	70.0	20.0	19	13
JUNIO		16.5	3			14.5	4.7	10.0	100	8	71	6	89	8.2	10.9	43.3	8.5	24	10
JULIO				0.5	3	15.5	4.6	10.3	98	5	64	22	86	8.0	10.8	9.0	3.4	23	4
AGOSTO		17.0	1	2.0	15	14.8	4.5	9.8	98	1	65	29	88	7.8	10.6	31.5	10.4	29	8
SEPTIEMBRE		16.5	28	3.0	17	15.0	4.9	10.2	99	30	59	18	86	7.9	10.7	3.1	2.0	25	3
OCTUBRE		19.0	5			16.3	4.5	10.3	98	12	55	30	85	7.9	10.7	74.3	16.0	9	13
NOVIEMBRE		19.0	2	3.0	2	16.1	5.1	10.8	99	15	59	20	88	8.8	11.3	83.7	18.6	8	16
DICIEMBRE		18.0	11			15.7	5.2	10.6	99	20	59	3	87	8.3	11.0	84.7	25.0	20	13
VALOR ANUAL						15.8	5.1	10.6	100		50		86	8.4	11.1	657.0	25.0		

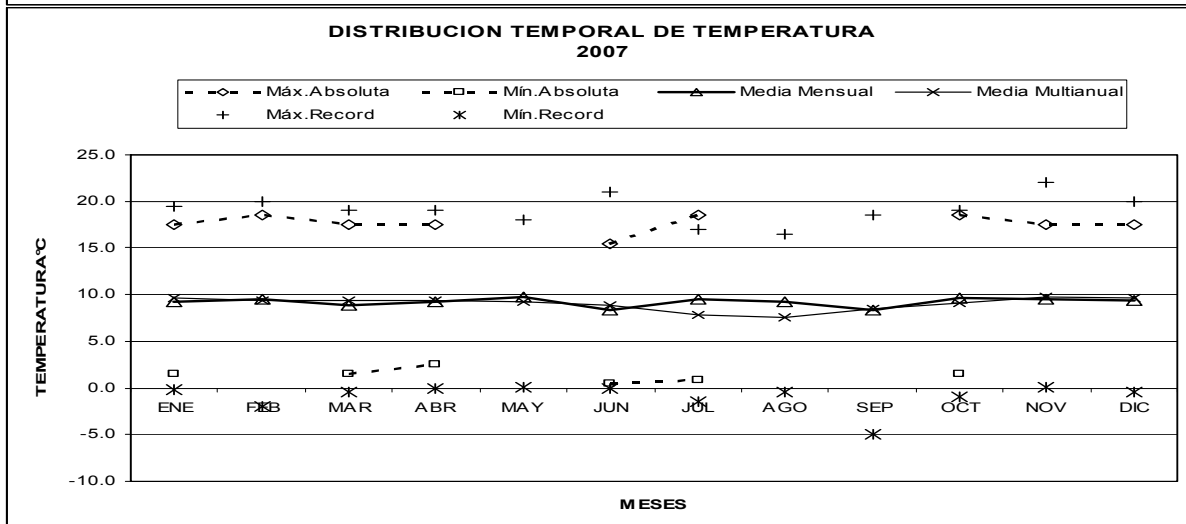
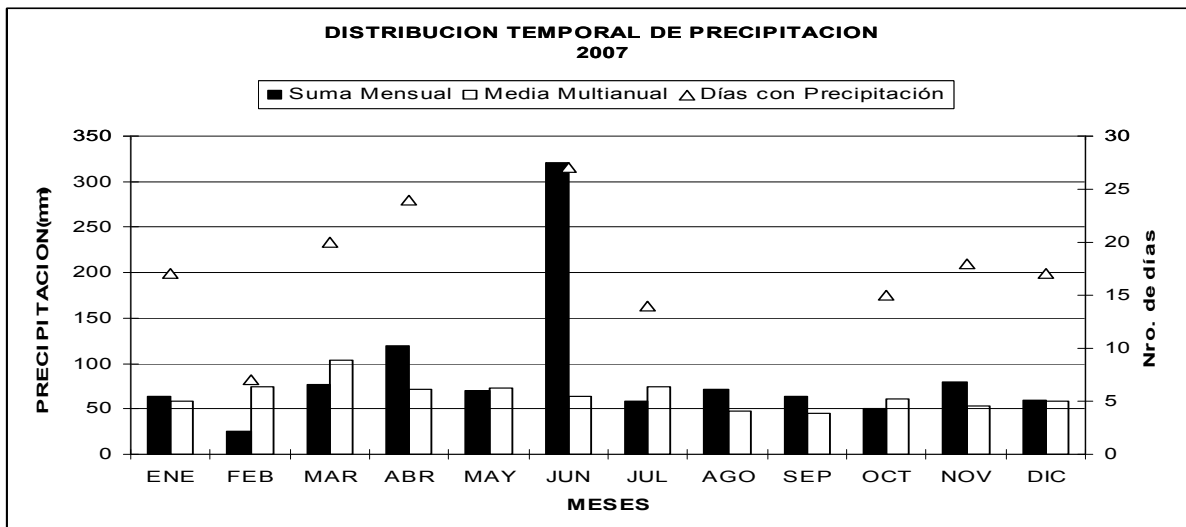
MES	EVAPORACION (mm)		NUBOSIDAD MEDIA (Octas)	VELOCIDAD MEDIA Y FRECUENCIAS DE VIENTO														Vel. Mayor Observada (m/s)	VELOCIDAD MEDIA (Km/h)				
	Suma Mensual	Máxima en 24hrs día		N	NE	E	SE	S	SW	W	NW	CALMA	Nro OBS										
	(m/s)	%		(m/s)	%	(m/s)	%	(m/s)	%	(m/s)	%	(m/s)	%	(m/s)	%	(m/s)	%						
ENERO				0.0	0	0.0	0	0.0	0	5.1	86	0.0	0	4.0	1	0.0	0	4.5	9	4	93	15.0	SE
FEBRERO				0.0	0	0.0	0	0.0	0	7.4	55	0.0	0	0.0	0	5.9	35	7.1	11	0	84	20.0	SE
MARZO				0.0	0	0.0	0	0.0	0	5.3	80	0.0	0	0.0	0	4.7	11	3.8	4	5	93	20.0	SE
ABRIL				0.0	0	0.0	0	0.0	0	5.1	54	0.0	0	6.0	1	5.1	17	2.4	18	10	90	14.0	W
MAYO				0.0	0	0.0	0	2.0	2	5.1	83	0.0	0	0.0	0	2.8	9	2.0	4	2	93	14.0	SE
JUNIO				2.0	1	0.0	0	2.1	8	5.8	87	0.0	0	0.0	0	0.0	0	2.0	2	2	90	16.0	SE
JULIO				0.0	0	0.0	0	0.0	0	5.6	87	0.0	0	0.0	0	3.0	4	4.0	2	7	93	20.0	SE
AGOSTO				0.0	0	2.3	7	0.0	0	5.6	90	0.0	0	2.0	1	2.0	1	0.0	0	1	93	20.0	SE
SEPTIEMBRE				0.0	0	2.0	1	0.0	0	4.9	96	0.0	0	0.0	0	0.0	0	0.0	0	3	90	14.0	SE
OCTUBRE				0.0	0	2.0	1	0.0	0	5.1	39	0.0	0	5.3	34	0.0	0	3.7	20	5	93	14.0	SE
NOVIEMBRE				0.0	0	0.0	0	0.0	0	4.3	59	0.0	0	3.8	10	0.0	0	3.9	23	8	90	14.0	NW
DICIEMBRE				0.0	0	0.0	0	0.0	0	4.4	36	0.0	0	5.0	27	0.0	0	5.4	30	8	93	14.0	NW
VALOR ANUAL				0.2	0	0.5	1	0.3	1	5.3	71	0.0	0	2.2	6	2.0	6	3.2	10	5		20.0	SE



MA1Y CALAMACA CONVENIO INAMHI HCPT INAMHI

MES	HELIOFANIA (Horas)	TEMPERATURA DEL AIRE A LA SOMBRA (°C)						HUMEDAD RELATIVA (%)				PUNTO DE ROCIO (°C)	TENSION DE VAPOR (hPa)	PRECIPITACION(mm)			Número de días con precipitación		
		ABSOLUTAS		M E D I A S		Mensual	Máxima día	Mínima día	Media	Máxima día	Mínima día			Mensual	Máxima en 24hrs	día			
		Máxima	Mínima	Máxima	Mínima														
ENERO		17.5	16	1.5	7	13.4	3.7	9.3	100	27	68	9	90	7.7	10.6	64.1	17.3	26	17
FEBRERO		18.5	3			15.2	3.5	9.5	98	2	71	5	89	7.7	10.7	25.0	10.0	19	7
MARZO		17.5	20	1.5	2	12.4	4.1	8.9	99	29	67	25	91	7.4	10.4	76.3	16.3	23	20
ABRIL		17.5	5	2.5	26	13.2	4.8	9.2	98	5	75	26	90	7.7	10.6	119.3	11.2	2	24
MAYO						14.6	4.2	9.7					90	8.2	11.0	69.8			
JUNIO		15.5	1	0.5	27	11.3	3.6	8.3	98	9	81	2	91	7.0	10.0	320.2	29.4	18	27
JULIO		18.5	6	0.9	2	14.8	3.4	9.5	98	4	74	24	90	7.9	10.8	58.2	13.7	26	14
AGOSTO						14.2	3.6	9.2					90	7.5	10.5	71.8			
SEPTIEMBRE						12.0	3.7	8.3					92	7.0	10.1	63.4			
OCTUBRE		18.5	11	1.5	21	14.9	3.8	9.6	98	2	77	31	89	7.9	10.8	50.6	11.4	9	15
NOVIEMBRE		17.5	3			13.8	3.6	9.5	98	4	74	20	89	7.8	10.7	79.6	20.4	10	18
DICIEMBRE		17.5	5			14.0	4.1	9.4	98	1	76	16	90	7.9	10.8	60.1	10.2	20	17
VALOR ANUAL						13.7	3.8	9.2					90	7.6	10.6	1058.4			

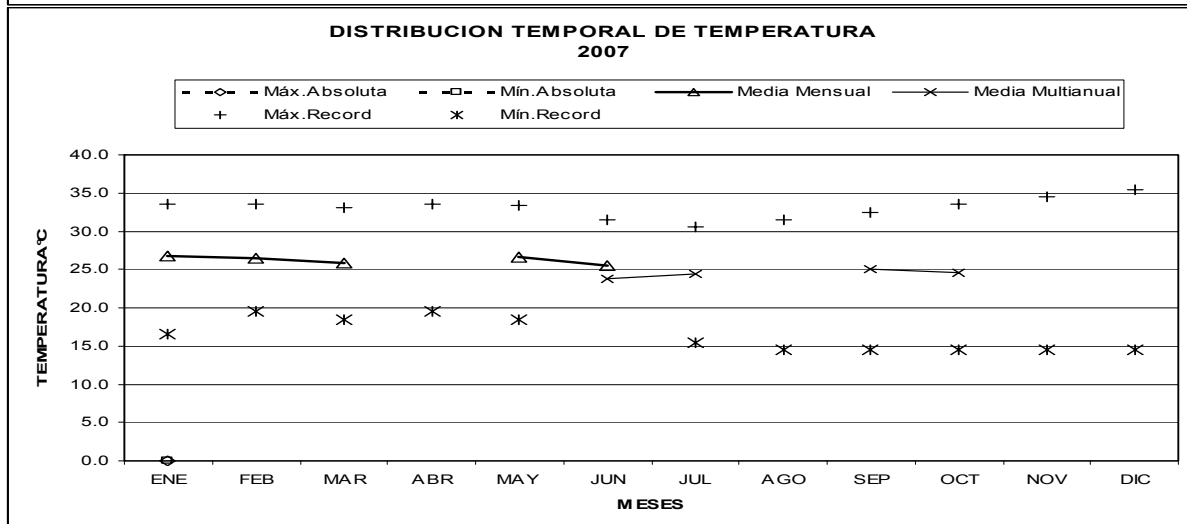
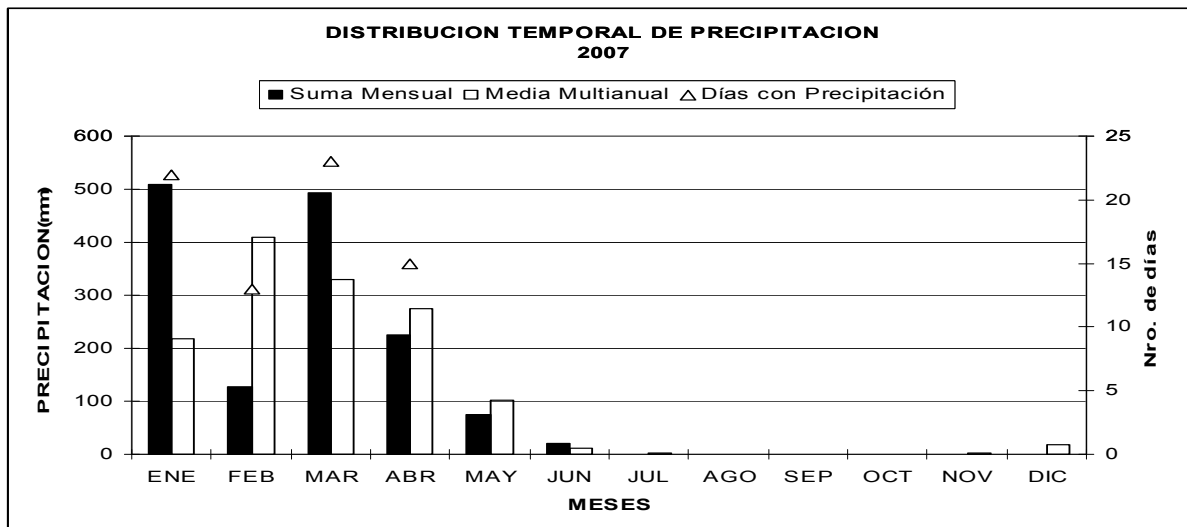
MES	EVAPORACION (mm)		NUBOSIDAD MEDIA (Octas)	VELOCIDAD MEDIA Y FRECUENCIAS DE VIENTO												Vel. Mayor Observada (m/s)	VELOCIDAD MEDIA (Km/h)								
	Suma Mensual	Máxima en 24hrs día		N	NE	E	SE	S	SW	W	NW	CALMA	Nro OBS												
	(m/s)	%		(m/s)	%	(m/s)	%	(m/s)	%	(m/s)	%	(m/s)	%	(m/s)	%			(m/s)	%						
ENERO	36.8	3.0	8	7	9.3	19	0.0	0	14.0	11	0.0	0	10.1	36	0.0	0	10.9	34	0.0	0	93	20.0	W	0.1	
FEBRERO	46.1	3.5	3	5	8.1	27	0.0	0	10.9	10	0.0	0	10.0	33	0.0	0	8.2	30	0.0	0	84	20.0	S	0.5	
MARZO	31.6	4.0	25	7	12.1	26	0.0	0	8.0	1	0.0	0	7.2	48	0.0	0	9.6	25	0.0	0	93	20.0	N	0.2	
ABRIL	20.2	1.5	12	7	7.8	40	0.0	0	10.3	7	0.0	0	7.4	31	0.0	0	10.3	22	0.0	0	90	20.0	W	0.2	
MAYO	34.8			6																					0.2
JUNIO	17.1	1.5	1	8	11.4	27	0.0	0	20.0	3	0.0	0	11.9	43	0.0	0	13.5	27	0.0	0	90	20.0	S	1.7	
JULIO	48.6	3.5	6	5	12.7	26	0.0	0	17.5	9	0.0	0	6.7	44	0.0	0	13.1	22	0.0	0	93	20.0	E	0.2	
AGOSTO	26.8			6																					0.3
SEPTIEMBRE	12.9			7																					0.2
OCTUBRE	39.1	4.0	5	5	10.9	20	0.0	0	17.6	5	0.0	0	9.2	40	0.0	0	11.8	34	0.0	0	93	20.0	W	0.3	
NOVIEMBRE	26.6	3.0	3	6	12.3	22	0.0	0	12.0	6	0.0	0	7.0	43	0.0	0	14.6	29	0.0	0	90	20.0	W	0.3	
DICIEMBRE	43.0	3.5	10	6	10.2	27	0.0	0	17.0	7	0.0	0	6.5	41	0.0	0	13.8	26	0.0	0	93	20.0	W	0.5	
VALOR ANUAL	383.6			6																					0.0



MA2C SALITRE CEDEGE CEDEGE

MES	HELIOFANIA (Horas)	TEMPERATURA DEL AIRE A LA SOMBRA (°C)					HUMEDAD RELATIVA (%)			PUNTO DE ROCIO (°C)	TENSION DE VAPOR (hPa)	PRECIPITACION(mm)			Número de días con precipitación
		ABSOLUTAS		M E D I A S			Máxima día	Mínima día	Media			Mensual	Máxima en 24hrs	día	
		Máxima día	Mínima día	Máxima	Mínima	Mensual									
ENERO						26.8			70	20.8	25.4	509.1	98.5	4	22
FEBRERO						26.4			72	20.8	25.3	127.9	44.5	6	13
MARZO						25.9			71	20.1	24.6	493.3	80.9	8	23
ABRIL												225.3	67.5	16	15
MAYO						26.6			67	19.9	24.0	75.9			
JUNIO						25.5			73	20.3	24.6	20.1			
JULIO															
AGOSTO															
SEPTIEMBRE															
OCTUBRE															
NOVIEMBRE															
DICIEMBRE															
VALOR ANUAL															

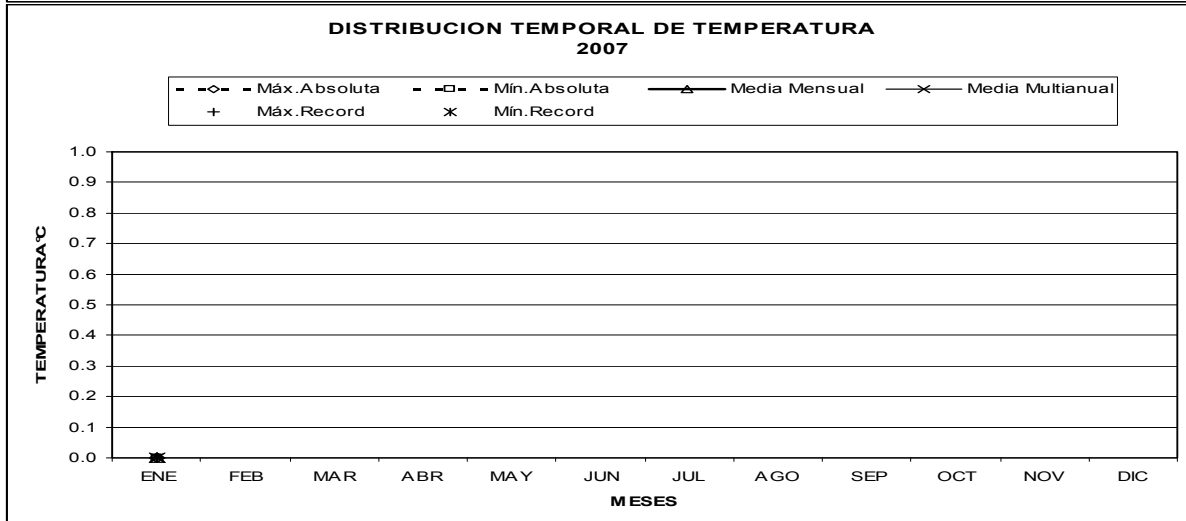
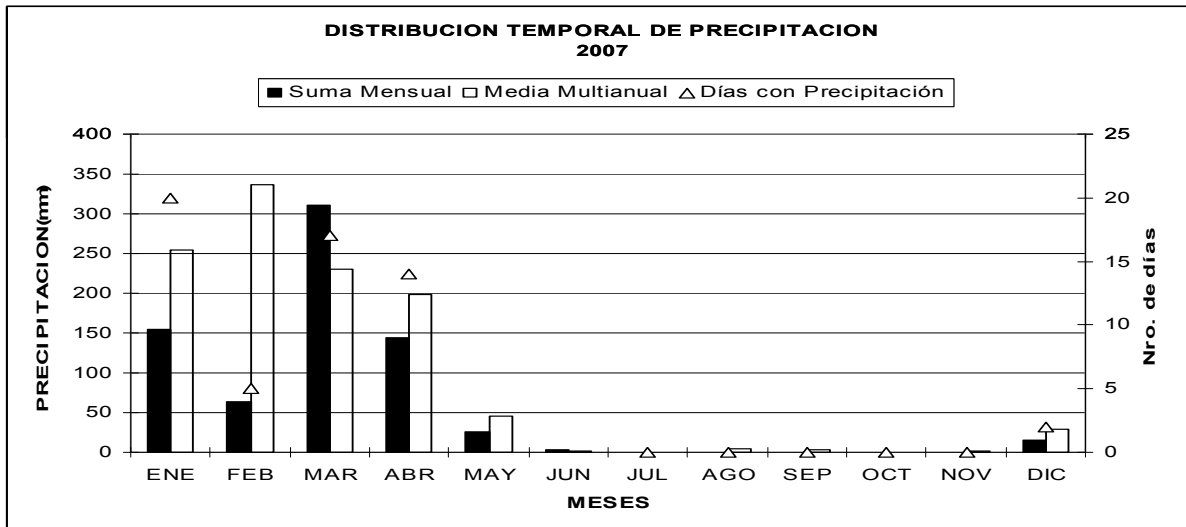
MES	EVAPORACION (mm)		NUBOSIDAD MEDIA (Octas)	VELOCIDAD MEDIA Y FRECUENCIAS DE VIENTO											Vel. Mayor Observada (m/s) DIR	VELOCIDAD MEDIA (Km/h)	
	Suma Mensual	Máxima en 24hrs día		N	NE	E	SE	S	SW	W	NW	CALMA					
	(m/s)	%		(m/s)	%	(m/s)	%	(m/s)	%	(m/s)	%	(m/s)	%	(m/s)			%
ENERO			8														
FEBRERO			8														
MARZO			8														
ABRIL			8														
MAYO			8														
JUNIO			8														
JULIO																	
AGOSTO																	
SEPTIEMBRE																	
OCTUBRE																	
NOVIEMBRE																	
DICIEMBRE																	
VALOR ANUAL																	



MA2E PLAN AMERICA - DAULE CEDEGE

MES	HELIOFANIA (Horas)	TEMPERATURA DEL AIRE A LA SOMBRA (°C)					HUMEDAD RELATIVA (%)			PUNTO DE ROCIO (°C)	TENSION DE VAPOR (hPa)	PRECIPITACION(mm)			Número de días con precipitación
		ABSOLUTAS		M E D I A S			Máxima día	Mínima día	Media			Mensual	Máxima en 24hrs	Mínima en 24hrs	
		Máxima día	Mínima día	Máxima	Mínima	Mensual									
ENERO				32.7	23.1						154.2	22.0	13	20	
FEBRERO				33.6	23.5						64.1	33.4	16	5	
MARZO				33.2	23.1						310.0	65.0	5	17	
ABRIL				33.6	23.1						143.4	35.7	22	14	
MAYO				32.9	23.1						25.8				
JUNIO				31.3	21.9						3.7				
JULIO				32.2	21.0						0.0	0.0	1	0	
AGOSTO				31.6	19.7						0.0	0.0	1	0	
SEPTIEMBRE				32.7	20.0						0.0	0.0	1	0	
OCTUBRE				31.8	20.7						0.0	0.0	1	0	
NOVIEMBRE				32.4	21.1						0.0	0.0	1	0	
DICIEMBRE				32.8	21.6						15.6	14.0	27	2	
VALOR ANUAL				32.6	21.8						716.8				

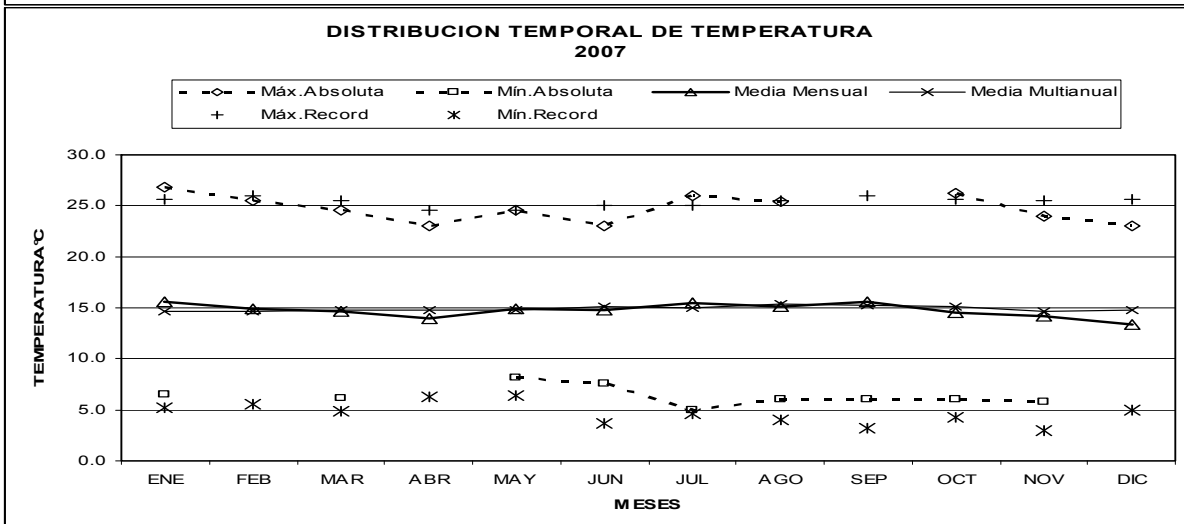
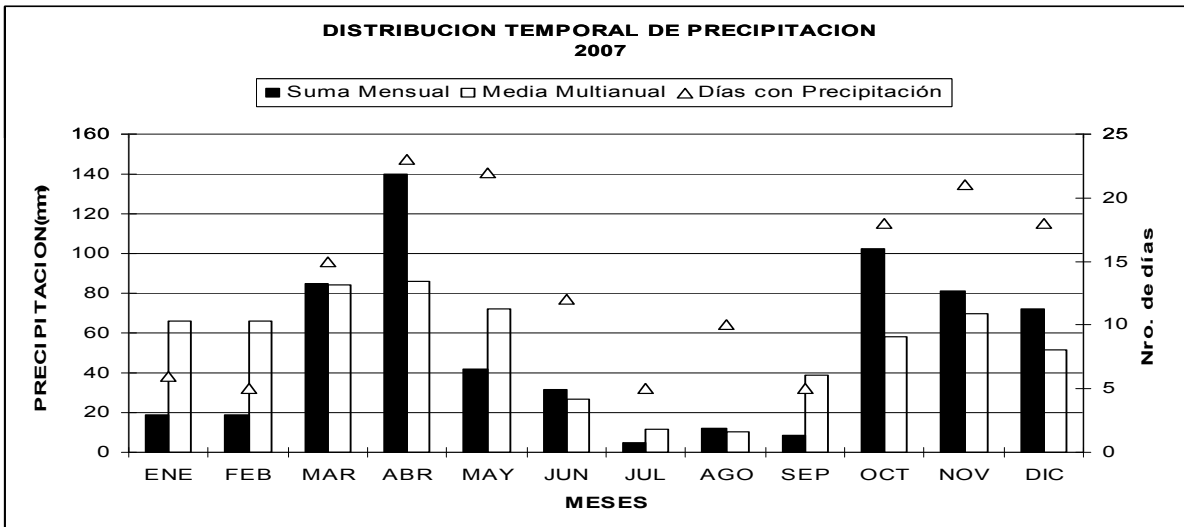
MES	EVAPORACION (mm)		NUBOSIDAD MEDIA (Octas)	VELOCIDAD MEDIA Y FRECUENCIAS DE VIENTO												Vel. Mayor Observada (m/s) DIR	VELOCIDAD MEDIA (Km/h)
	Suma Mensual	Máxima en 24hrs día		N	NE	E	SE	S	SW	W	NW	CALMA	Nro OBS				
	(m/s)	(m/s) %		(m/s) %	(m/s) %	(m/s) %	(m/s) %	(m/s) %	(m/s) %	(m/s) %	(m/s) %	(m/s) %	(m/s) %				
ENERO																2.8	
FEBRERO																2.6	
MARZO																2.6	
ABRIL																	
MAYO																2.7	
JUNIO																	
JULIO																3.8	
AGOSTO																4.4	
SEPTIEMBRE																5.0	
OCTUBRE																4.9	
NOVIEMBRE																4.3	
DICIEMBRE																3.7	
VALOR ANUAL																	



MA2T TOMALON-TABACUNDO INAMHI

MES	HELIOFANIA (Horas)	TEMPERATURA DEL AIRE A LA SOMBRA (°C)						HUMEDAD RELATIVA (%)				PUNTO DE ROCIO (°C)	TENSION DE VAPOR (hPa)	PRECIPITACION(mm)			Número de días con precipitación		
		ABSOLUTAS		M E D I A S		Mensual	Máxima día	Mínima día	Media	Máxima día	Mínima día			Mensual	Máxima en 24hrs	día			
		Máxima	Mínima	Máxima	Mínima														
ENERO	199.5	26.8	14	6.5	31	23.1	9.2	15.6	98	20	21	14	62	7.1	10.3	18.8	12.6	25	6
FEBRERO	216.1	25.5	13			22.6	8.4	14.9					61	6.1	9.7	18.5	8.4	15	5
MARZO	124.6	24.6	21	6.2	11	21.6	8.8	14.6	100	16	25	12	71	8.4	11.2	84.8	16.9	27	15
ABRIL	109.1	23.0	22			20.6	9.1	13.9	100	5	38	5	80	10.0	12.3	140.1	27.8	22	23
MAYO	150.7	24.6	10	8.2	29	21.8	9.8	14.9	100	3	28	11	76	9.8	12.3	41.6	7.5	31	22
JUNIO	170.8	23.0	28	7.6	9	21.0	9.2	14.8					62	6.5	9.9	31.8	11.9	2	12
JULIO	237.5	26.0	30	5.0	22	22.9	9.0	15.5	99	14	18	30	57	5.7	9.3	5.0	4.0	16	5
AGOSTO	209.2	25.4	26	6.0	7	22.7	8.5	15.1	100	13	19	19	56	4.7	8.8	12.3	4.8	8	10
SEPTIEMBRE	180.9			6.0	24	22.6	9.2	15.6					47	2.9	7.7	8.6	4.2	18	5
OCTUBRE	142.6	26.2	3	6.0	11	22.3	8.8	14.5	100	9	18	3	71	7.8	10.8	102.7	12.6	6	18
NOVIEMBRE	161.2	24.0	7	5.8	2	21.6	8.4	14.2	100	25	30	18	71	7.9	10.9	81.5	17.6	22	21
DICIEMBRE	141.0	23.0	23			20.2	8.1	13.3	100	7	18	5	77	8.2	11.1	72.0	15.0	19	18
VALOR ANUAL	2043.2					21.9	8.9	14.7					65	7.1	10.4	617.7	27.8		

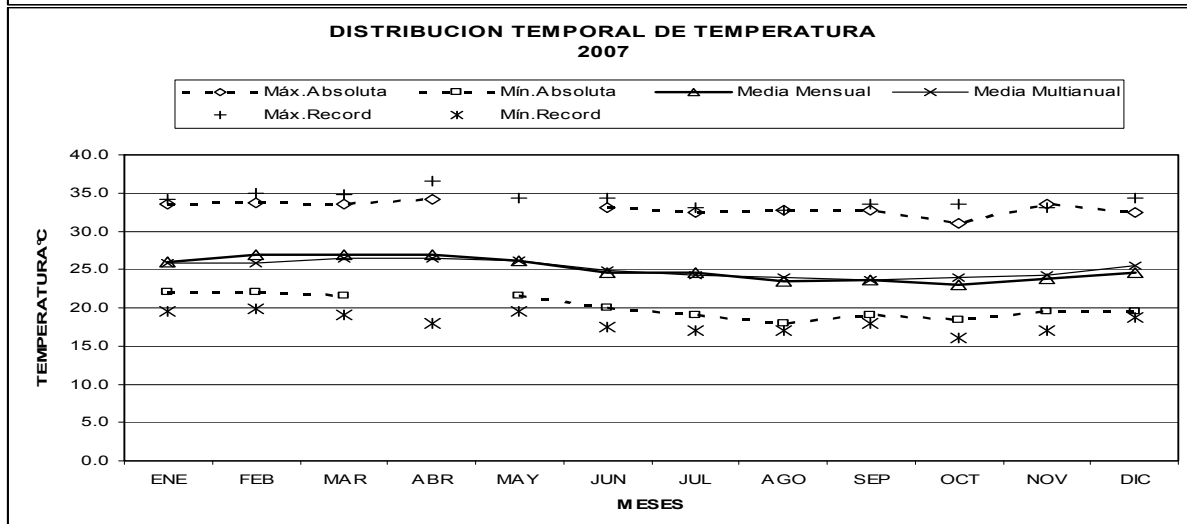
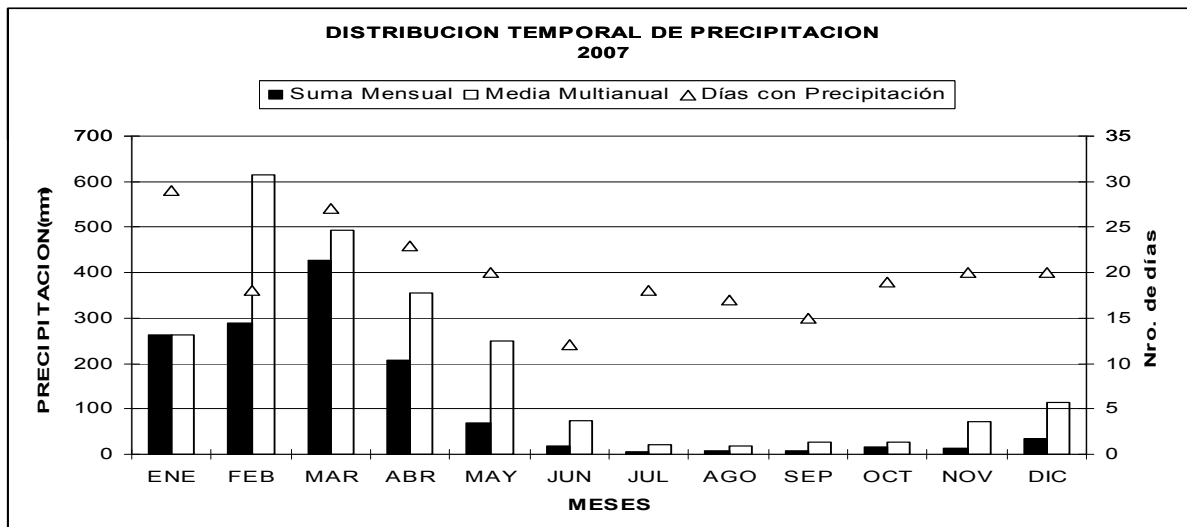
MES	EVAPORACION (mm)		NUBOSIDAD MEDIA (Octas)	VELOCIDAD MEDIA Y FRECUENCIAS DE VIENTO																Vel. Mayor Observada (m/s)	VELOCIDAD MEDIA (Km/h)					
	Suma Mensual	Máxima en 24hrs		N	NE	E	SE	S	SW	W	NW	CALMA	Nro OBS													
	(m/s)	(%)		(m/s)	(%)	(m/s)	(%)	(m/s)	(%)	(m/s)	(%)	(m/s)	(%)	(m/s)	(%)	(m/s)	(%)									
ENERO	106.3	5.5	15	4	2.8	12	4.2	22	8.6	24	9.4	11	2.0	1	3.8	12	2.8	14	0.0	0	5	93	14.0	SE	6.1	
FEBRERO	100.5	6.0	26	5																						6.9
MARZO	89.8	5.5	17	6	2.0	8	3.3	28	9.8	10	9.3	3	0.0	0	4.2	16	2.7	28	2.7	3	4	93	20.0	E	4.8	
ABRIL	68.1	3.3	13	7	2.2	12	3.4	14	4.4	6	0.0	0	4.0	1	3.3	21	2.8	33	1.0	1	11	90	6.0	E	2.9	
MAYO	76.1	3.0	5	6	1.7	10	3.3	17	6.0	8	8.0	2	0.0	0	3.6	25	2.1	26	2.3	3	10	93	10.0	SE	3.7	
JUNIO	84.8	4.0	4	4																						7.2
JULIO	100.5	6.0	31	3	1.3	3	4.1	25	9.8	33	9.5	12	0.0	0	4.0	7	2.2	18	1.0	1	1	93	20.0	E	9.4	
AGOSTO	99.8	5.5	3	4																						8.1
SEPTIEMBRE	116.6	6.0	6	4																						11.5
OCTUBRE	80.7	5.0	2	6	2.8	5	2.5	24	6.0	5	5.0	4	0.0	0	3.8	22	1.9	24	3.0	4	12	93	10.0	E	4.0	
NOVIEMBRE	73.5	6.0	19	6	1.0	2	3.7	22	20.0	1	7.7	7	2.0	1	4.0	18	1.8	33	1.5	2	13	90	20.0	E	4.2	
DICIEMBRE	79.5	5.0	19	6	1.8	9	2.4	8	3.2	5	4.0	2	2.3	3	3.2	23	2.6	37	3.0	5	9	93	8.0	W	3.7	
VALOR ANUAL	1076.2	6.0		5																						6.0



MA2U INGENIO AZTRA (LA TRONCAL) INAMHI

MES	HELIOFANIA (Horas)	TEMPERATURA DEL AIRE A LA SOMBRA (°C)						HUMEDAD RELATIVA (%)				PUNTO DE ROCIO (°C)	TENSION DE VAPOR (hPa)	PRECIPITACION(mm)			Número de días con precipitación		
		ABSOLUTAS		M E D I A S				Máxima día	Mínima día	Media	Mensual			Suma	Máxima en				
		Máxima	Mínima	Máxima	Mínima	Mensual	Mensual								24hrs	día			
ENERO		33.5	19	22.0	18	29.7	23.0	26.0			85	23.2	28.4	263.1	33.5	17	29		
FEBRERO		33.7	22	22.0	19	30.9	23.3	27.0			80	23.1	28.3	288.6	95.0	16	18		
MARZO		33.5	1	21.5	27	30.9	22.9	26.9	98	5	57	12	82	23.3	28.7	426.8	70.8	13	27
ABRIL		34.2	4			31.2	23.3	27.0			81	23.3	28.6	207.5	65.2	20	23		
MAYO				21.5	11	29.8	22.8	26.2			81	22.5	27.2	70.2	43.3	26	20		
JUNIO		33.0	17	20.0	25	28.2	21.6	24.6			85	21.9	26.2	19.3	8.3	1	12		
JULIO		32.5	13	19.0	15	29.0	20.7	24.5			81	20.9	24.7	5.6	0.8	17	18		
AGOSTO		32.8	20	18.0	31	27.8	20.0	23.5			82	20.1	23.5	8.7	1.4	8	17		
SEPTIEMBRE		32.8	11	19.0	14	29.0	20.1	23.6			82	20.2	23.6	8.7	1.6	3	15		
OCTUBRE		31.0	6	18.5	20	27.1	20.0	23.0	98	2	54	29	84	20.1	23.5	15.5	2.8	9	19
NOVIEMBRE		33.5	27	19.5	1	27.9	20.5	23.8	98	11	54	27	83	20.6	24.2	13.3	3.0	27	20
DICIEMBRE		32.5	26	19.5	11	28.9	21.0	24.5	98	1	53	14	81	20.8	24.6	33.2	9.5	16	20
VALOR ANUAL						29.2	21.6	25.1			82	21.7	26.0	1360.5	95.0				

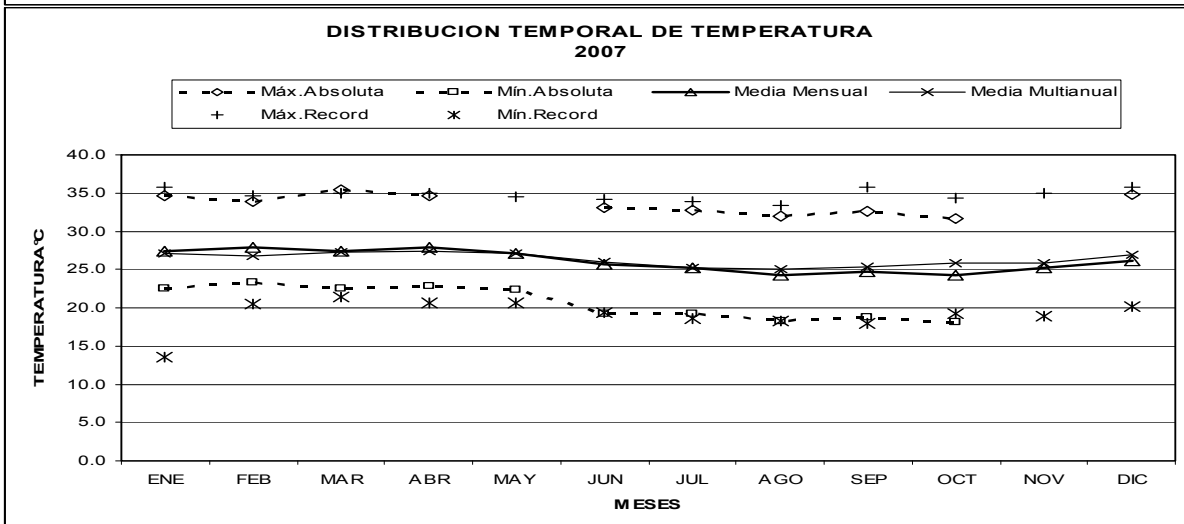
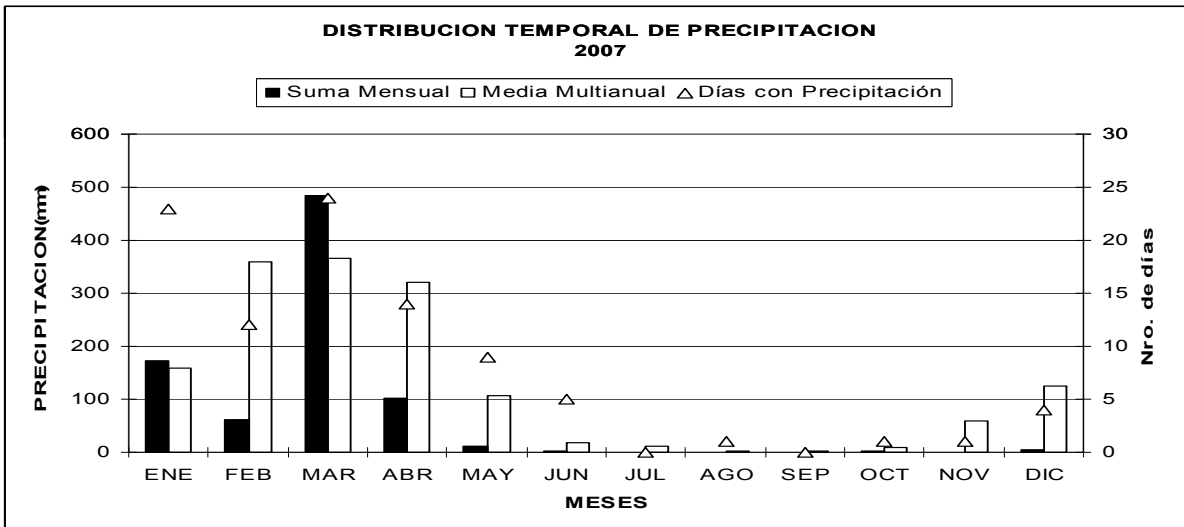
MES	EVAPORACION (mm)		NUBOSIDAD MEDIA (Octas)	VELOCIDAD MEDIA Y FRECUENCIAS DE VIENTO																Vel. Mayor Observada (m/s)	VELOCIDAD MEDIA (Km/h)					
	Suma Mensual	Máxima en 24hrs		N	NE	E	SE	S	SW	W	NW	CALMA	Nro OBS													
	(m/s)	%		(m/s)	%	(m/s)	%	(m/s)	%	(m/s)	%	(m/s)	%	(m/s)	%	(m/s)	%									
ENERO	67.6	7.5	14	8	2.2	5	2.7	3	2.1	14	2.7	17	2.8	20	3.0	1	3.0	1	0.0	0	38	93	6.0	S	1.7	
FEBRERO	94.7	6.2	21	8	2.5	5	2.7	11	2.5	24	2.4	11	2.9	32	3.5	5	3.0	4	3.0	1	8	84	4.0	S	2.0	
MARZO	104.4	8.5	7	8	3.4	11	3.3	9	2.5	23	2.7	14	2.6	27	3.3	4	3.5	2	3.0	1	10	93	6.0	NE	1.9	
ABRIL	94.3	5.2	22	8	2.7	7	3.8	7	2.5	23	2.7	19	2.8	30	2.7	3	4.0	6	4.5	2	3	90	6.0	NE	1.6	
MAYO	74.2	4.9	14	8																						1.4
JUNIO	58.5	4.3	17	8	2.7	3	2.8	7	2.5	7	2.6	6	2.7	59	2.8	4	2.5	4	0.0	0	10	90	6.0	S	1.6	
JULIO	74.7	4.4	13	8	2.0	1	2.0	7	2.3	9	2.8	13	3.0	59	2.8	7	4.0	4	0.0	0	1	93	6.0	S	2.0	
AGOSTO	72.9	5.2	20	8	2.3	3	3.0	1	2.6	15	2.9	11	2.7	58	4.5	2	2.0	1	3.0	2	7	93	6.0	S	2.2	
SEPTIEMBRE	72.5	4.4	11	8	5.0	1	4.0	4	2.5	11	3.0	24	3.0	44	4.0	7	3.0	3	3.0	1	3	90	6.0	S	2.2	
OCTUBRE	64.9	4.0	29	8	2.0	3	3.7	3	2.3	8	2.8	18	2.5	54	5.2	7	4.0	2	3.0	1	4	93	6.0	SW	2.2	
NOVIEMBRE	60.4	3.8	27	8	2.5	4	2.0	6	2.9	16	3.3	20	3.2	43	3.3	3	0.0	0	2.0	1	7	90	6.0	S	2.4	
DICIEMBRE	74.2	4.5	26	8	3.0	4	2.3	10	2.4	26	2.9	15	2.6	34	0.0	0	4.5	2	0.0	0	9	93	6.0	W	2.4	
VALOR ANUAL	913.3	8.5		8																						2.0



MA2V GUAYAQUIL U.ESTATAL (RADIO SONDA) INAMHI

MES	HELIOFANIA (Horas)	TEMPERATURA DEL AIRE A LA SOMBRA (°C)						HUMEDAD RELATIVA (%)				PUNTO DE ROCIO (°C)	TENSION DE VAPOR (hPa)	PRECIPITACION(mm)			Número de días con precipitación		
		ABSOLUTAS		M E D I A S				Máxima día	Mínima día	Media	Mensual			Mensual	Máxima en 24hrs	día			
		Máxima	Mínima	Máxima	Mínima	Mensual													
ENERO	63.6	34.7	4	22.5	27	31.4	24.2	27.4	96	26	49	1	76	22.5	27.3	171.9	36.4	17	23
FEBRERO	88.5	33.8	27	23.3	4	32.1	24.7	27.8	93	4	48	22	74	22.6	27.4	61.5	20.4	5	12
MARZO	104.5	35.4	30	22.5	27	31.8	24.0	27.4	98	4	45	8	77	22.8	27.7	485.1	81.6	12	24
ABRIL	114.3	34.7	4	22.9	21	32.1	24.3	27.9	96	19	48	6	74	22.5	27.2	102.1	53.5	24	14
MAYO	61.4			22.3	25	31.0	23.7	27.1	94	25	52	2	73	21.5	25.7	11.1	5.3	24	9
JUNIO	74.0	33.0	17	19.2	28	29.7	22.2	25.6					76	20.9	24.8	2.4	1.2	1	5
JULIO	132.1	32.7	13	19.2	13	30.0	21.4	25.2	92	28	49	13	73	19.8	23.1	0.0	0.0	1	0
AGOSTO	126.7	31.9	17	18.3	29	29.3	20.3	24.3	89	5	51	20	72	18.7	21.6	0.1	0.1	7	1
SEPTIEMBRE	150.7	32.6	13	18.8	14	30.3	20.3	24.7					70	18.7	21.6	0.0	0.0	1	0
OCTUBRE	75.7	31.7	2	18.1	20	29.3	20.4	24.2	90	2	49	2	73	18.8	21.7	1.7	1.7	9	1
NOVIEMBRE	101.1					30.5	21.1	25.2	89	15	45	27	70	19.2	22.3	0.6	0.6	11	1
DICIEMBRE	114.4	34.8	26			31.4	22.0	26.2	87	23	43	18	68	19.5	22.6	3.5	2.8	31	4
VALOR ANUAL	1207.0					30.7	22.4	26.1					73	20.6	24.4	840.0	81.6		

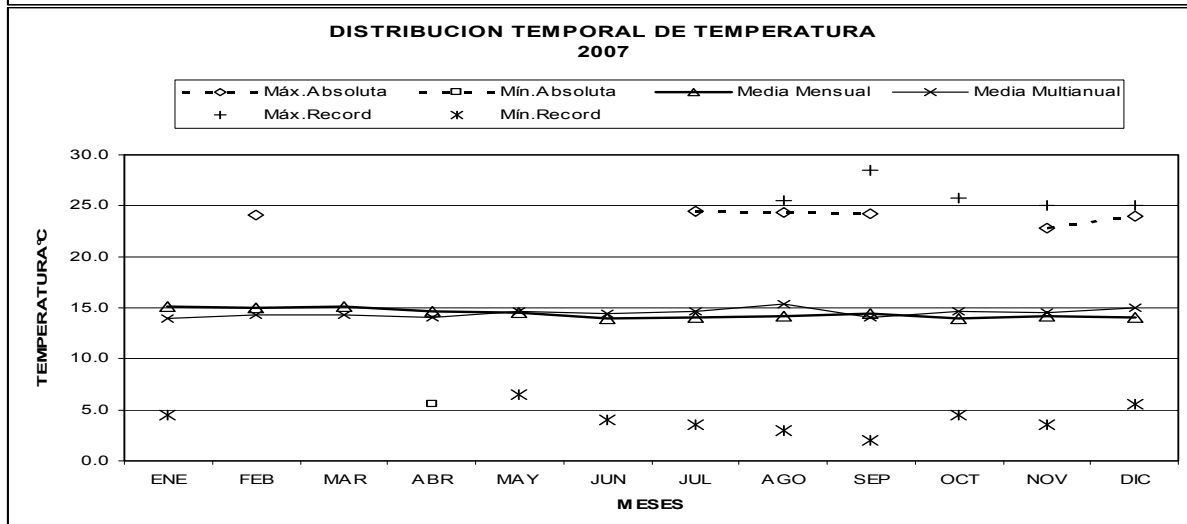
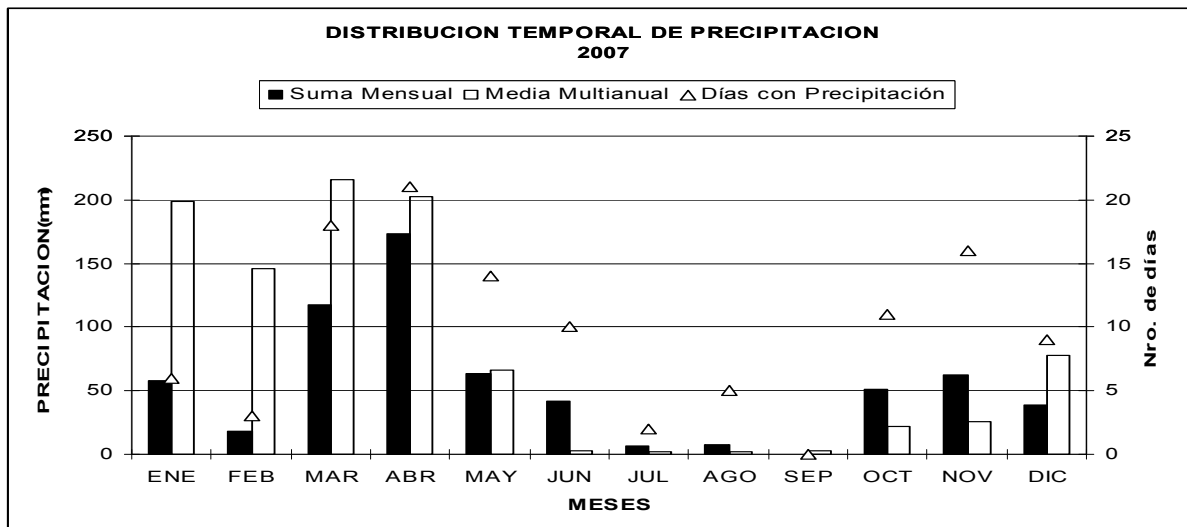
MES	EVAPORACION (mm)			NUBOSIDAD MEDIA (Octas)	VELOCIDAD MEDIA Y FRECUENCIAS DE VIENTO																Vel. Mayor Observada (m/s)	VELOCIDAD MEDIA (Km/h)				
	Suma Mensual	Máxima en 24hrs	día		N		NE		E		SE		S		SW		W		NW				CALMA	Nro OBS		
	(m/s)	%	(m/s)		%	(m/s)	%	(m/s)	%	(m/s)	%	(m/s)	%	(m/s)	%	(m/s)	%	(m/s)	%	(m/s)			%	%		
ENERO	110.6	6.4	1	7	1.0	3	1.4	23	1.2	5	1.4	5	1.4	12	1.1	24	1.0	2	1.0	2	24	93	3.0	SW	0.2	
FEBRERO	120.6	6.6	27	7	1.0	17	1.2	20	1.3	10	1.0	4	1.2	6	1.4	12	0.0	0	1.0	4	29	84	4.0	SW	0.2	
MARZO	113.5	7.8	30	7	1.0	13	1.2	27	1.0	5	1.0	3	1.5	4	1.7	11	0.0	0	1.0	2	34	93	3.0	SW	0.1	
ABRIL	133.0	7.1	6	7	1.0	11	1.3	21	1.2	6	1.3	4	1.1	9	1.5	23	1.0	4	1.0	1	20	90	3.0	NE	0.2	
MAYO	121.1	6.8	14	7	1.1	9	1.1	19	1.1	10	1.0	1	1.2	14	1.4	29	1.3	3	2.0	1	14	93	3.0	SW	0.2	
JUNIO	112.7	7.0	17	6																						0.4
JULIO	137.9	6.5	14	6	0.0	0	1.0	1	1.0	2	1.5	11	1.5	40	1.7	44	0.0	0	0.0	0	2	93	3.0	SW	0.6	
AGOSTO	155.0	9.5	24	6	0.0	0	1.0	3	1.0	2	1.3	13	1.5	31	1.7	50	0.0	0	0.0	0	1	93	3.0	SW	0.6	
SEPTIEMBRE	165.4	7.7	16	5																						0.5
OCTUBRE	138.8	7.6	6	6	0.0	0	1.0	1	2.0	1	1.2	12	1.6	32	1.4	53	2.0	1	0.0	0	0	93	3.0	S	0.6	
NOVIEMBRE	155.8	9.7	22	6	0.0	0	0.0	0	1.0	1	1.3	17	1.6	31	1.7	49	1.0	1	0.0	0	1	90	5.0	SW	0.6	
DICIEMBRE	167.2	8.1	18	6	0.0	0	1.0	3	1.2	7	1.3	11	1.4	32	1.1	46	1.0	1	0.0	0	0	93	3.0	SW	0.7	
VALOR ANUAL	1631.6	9.7		6																						0.0



MA37 LAGUACOTO INAMHI

MES	HELIOFANIA (Horas)	TEMPERATURA DEL AIRE A LA SOMBRA (°C)					HUMEDAD RELATIVA (%)				PUNTO DE ROCIO (°C)	TENSION DE VAPOR (hPa)	PRECIPITACION(mm)		Número de días con precipitación		
		ABSOLUTAS		M E D I A S			Máxima día	Mínima día	Media	Mensual			Mensual	Máxima en 24hrs día			
		Máxima día	Mínima día	Máxima	Mínima	Mensual											
ENERO				22.0	8.7	15.1	96	3	57	2	82	11.9	14.1	57.6	30.6	25	6
FEBRERO		24.1	21	22.0	8.5	15.0	96	1	60	10	81	11.6	14.0	18.4	10.0	8	3
MARZO				20.8	8.6	15.1	100	28	64	3	84	12.2	14.4	117.4	18.4	16	18
ABRIL			5.6	20.4	8.1	14.7	100	9	71	3	85	12.1	14.3	173.5	15.5	11	21
MAYO				20.8	7.9	14.5	98	13	70	13	86	12.2	14.5	63.6	14.2	20	14
JUNIO				20.0	7.5	13.9					85	11.4	13.6	42.1	9.0	2	10
JULIO		24.4	3	21.5	5.9	14.0	98	4	51	29	82	10.9	13.4	6.2	5.0	17	2
AGOSTO		24.3	7	22.0	7.5	14.2	98	8	57	6	81	11.0	13.4	7.9	2.5	8	5
SEPTIEMBRE		24.2	19	22.5	7.7	14.4	96	20	44	5	81	11.0	13.4	0.0	0.0	1	0
OCTUBRE				20.5	8.3	13.9	98	4	58	2	83	11.0	13.3	51.2	8.5	11	11
NOVIEMBRE		22.8	11	20.2	8.9	14.2	97	9	52	19	83	11.3	13.6	62.2	8.0	9	16
DICIEMBRE		24.0	5	20.6	9.0	14.1	98	12	15	11	83	11.0	13.4	38.7	9.5	27	9
VALOR ANUAL				21.1	8.1	14.4					83	11.5	13.8	638.8	30.6		

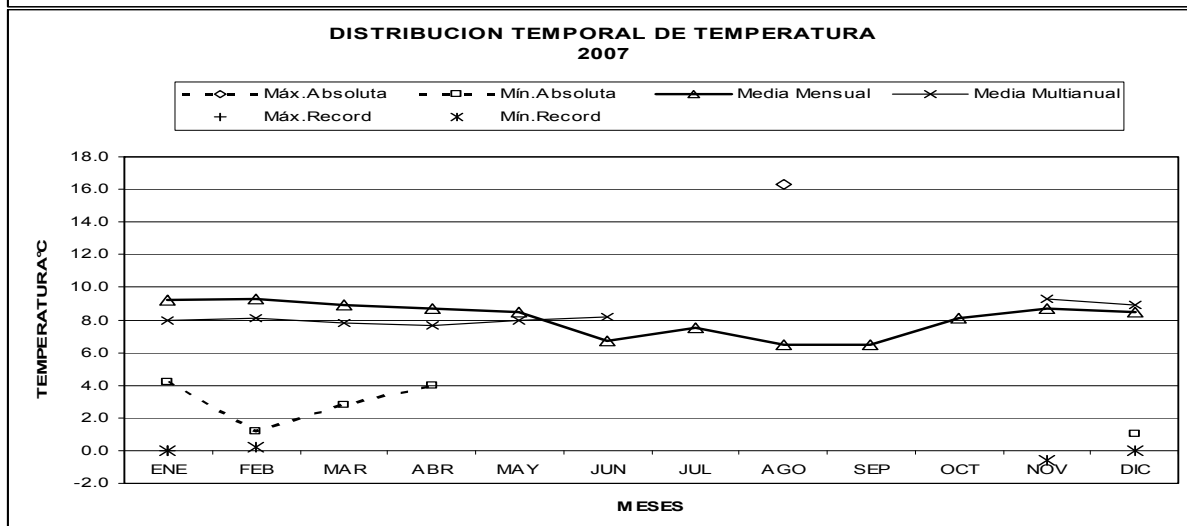
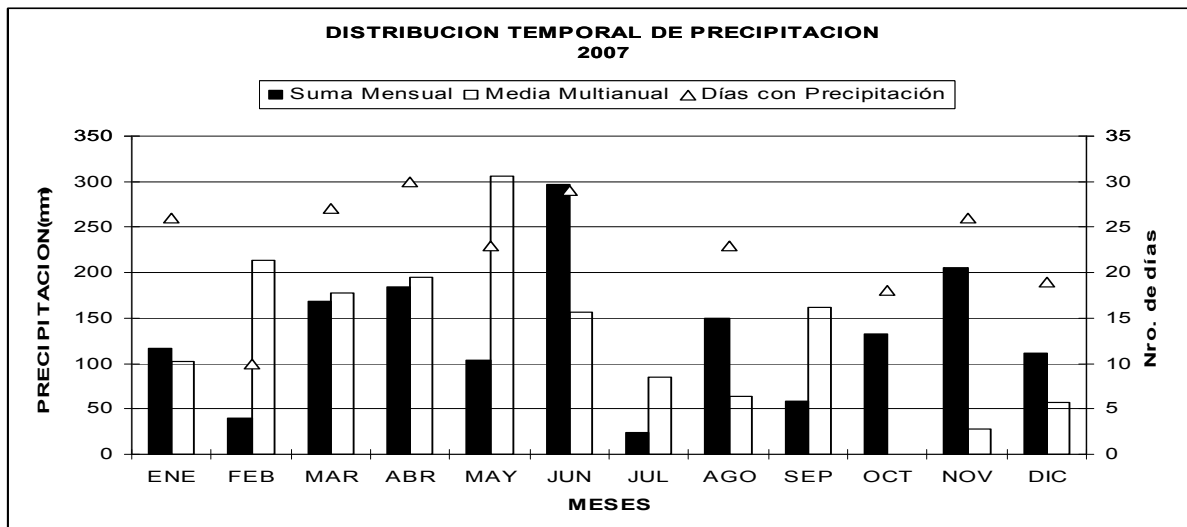
MES	EVAPORACION (mm)		NUBOSIDAD MEDIA (Octas)	VELOCIDAD MEDIA Y FRECUENCIAS DE VIENTO																Vel. Mayor Observada (m/s)	VELOCIDAD MEDIA (Km/h)			
	Suma Mensual	Máxima en 24hrs día		N	NE	E	SE	S	SW	W	NW	CALMA	Nro OBS											
	(m/s)	%		(m/s)	%	(m/s)	%	(m/s)	%	(m/s)	%	(m/s)	%	(m/s)	%	(m/s)	%							
ENERO			6	6.0	4	2.0	1	4.0	5	6.4	5	4.0	13	4.5	16	5.3	3	4.0	1	51	93	10.0	SE	42.5
FEBRERO			5	7.2	6	2.0	2	6.0	13	2.8	6	4.3	14	6.0	6	0.0	0	6.0	1	51	84	20.0	N	32.6
MARZO			7	8.3	7	6.0	1	5.3	9	4.0	4	3.0	13	4.5	9	2.0	1	0.0	0	57	93	20.0	E	24.4
ABRIL			8																					10.4
MAYO			7	6.0	3	0.0	0	4.7	7	4.2	12	3.5	13	4.6	11	4.7	7	2.0	1	47	93	16.0	SW	1.0
JUNIO			6	3.2	6	3.0	2	5.8	11	4.6	11	3.6	16	5.6	10	3.0	2	0.0	0	42	90	16.0	E	1.7
JULIO			3	11.1	10	8.7	3	5.5	16	7.4	8	4.4	17	5.4	11	5.5	9	11.0	2	25	93	20.0	E	27.1
AGOSTO			4	4.8	5	10.6	8	5.7	16	4.2	13	3.6	19	6.1	9	5.0	2	4.0	1	27	93	20.0	NE	34.2
SEPTIEMBRE			4	9.0	18	9.3	10	7.4	16	7.7	8	5.2	22	8.9	12	9.5	4	11.0	2	8	90	20.0	NE	45.7
OCTUBRE			5	7.0	2	8.0	1	9.3	9	7.3	3	4.4	22	4.0	10	4.9	10	0.0	0	44	93	20.0	E	28.4
NOVIEMBRE			6	5.6	6	2.0	4	5.0	11	4.8	6	3.9	17	4.0	3	4.5	4	0.0	0	49	90	16.0	E	31.1
DICIEMBRE			6	6.3	7	4.0	2	4.0	8	4.8	9	2.7	12	3.9	8	5.8	9	0.0	0	47	93	14.0	N	24.2
VALOR ANUAL			6																					25.0



MA41 **CHANLUD** **INAMHI**

MES	HELIOFANIA (Horas)	TEMPERATURA DEL AIRE A LA SOMBRA (°C)					HUMEDAD RELATIVA (%)				PUNTO DE ROCIO (°C)	TENSION DE VAPOR (hPa)	PRECIPITACION(mm)		Número de días con precipitación		
		ABSOLUTAS		M E D I A S			Máxima día	Mínima día	Media	Mensual			Máxima en 24hrs	día			
		Máxima	día	Máxima	Mínima	Mensual											
ENERO		4.2	17	5.9	9.2	100	19	65	7	88	7.3	10.3	116.6	35.7	25	26	
FEBRERO		1.2	19	4.5	9.3	100	1	44	19	81	6.0	9.4	39.9	16.1	25	10	
MARZO		2.8	14	5.1	8.9	100	3	65	13	89	7.1	10.1	168.7	24.9	27	27	
ABRIL		4.0	26	5.5	8.7	100	7	63	11	91	7.2	10.1	184.6	19.0	11	30	
MAYO				5.7	8.5	100	3	61	5	91	7.0	10.0	103.0	20.3	3	23	
JUNIO				4.8	6.7					94	5.7	9.2	297.0	45.5	14	29	
JULIO				16.9	3.8	7.5				88	5.5	9.1	23.4				
AGOSTO	16.3	12		14.1	4.0	6.5				91	5.1	8.8	149.3	29.7	12	23	
SEPTIEMBRE				12.5	4.0	6.5				91	5.1	8.8	58.8				
OCTUBRE				13.6	5.5	8.1				93	7.0	10.1	132.0	23.5	12	18	
NOVIEMBRE				13.6	5.6	8.7	100	5	60	27	92	7.3	10.3	205.6	25.6	11	26
DICIEMBRE		1.0	6	4.7	8.5					89	6.7	9.9	111.8	18.4	12	19	
VALOR ANUAL				4.9	8.1					89	6.4	9.7	1590.7				

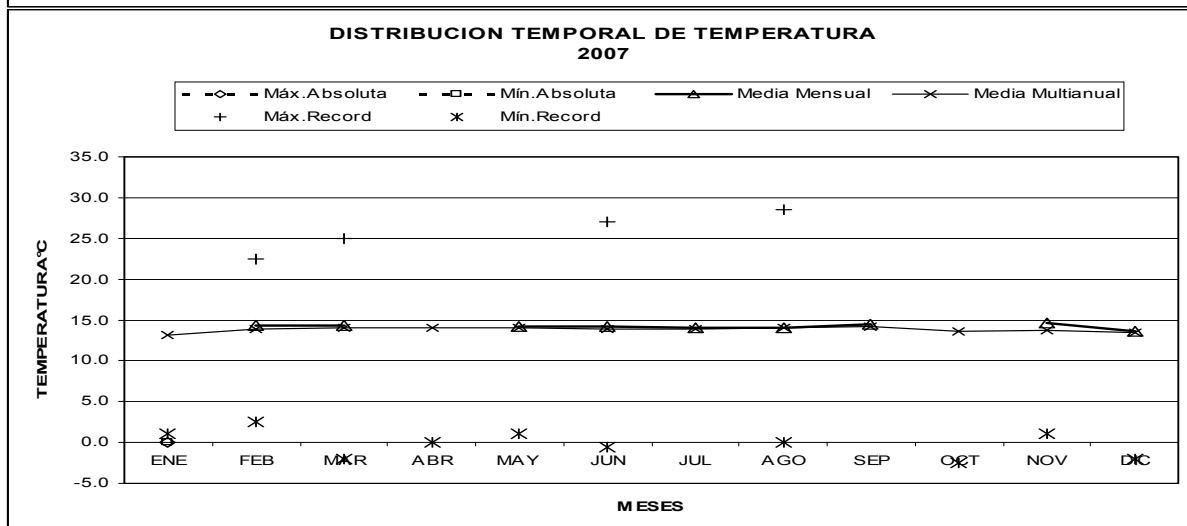
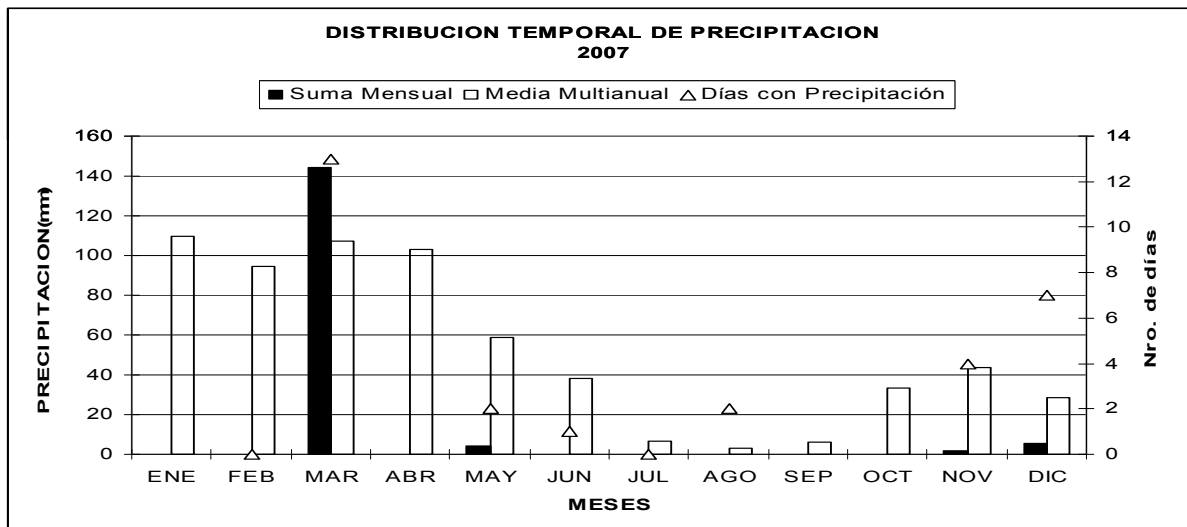
MES	EVAPORACION (mm)		NUBOSIDAD MEDIA (Octas)	VELOCIDAD MEDIA Y FRECUENCIAS DE VIENTO												Vel. Mayor Observada (m/s)	VELOCIDAD MEDIA (Km/h)
	Suma Mensual	Máxima en 24hrs		N	NE	E	SE	S	SW	W	NW	CALMA	Nro OBS				
	(m/s)	%		(m/s)	%	(m/s)	%	(m/s)	%	(m/s)	%	(m/s)	%	(m/s)	%		
ENERO	52.5	4.4	9	8													4.6
FEBRERO	75.7	10.0	4	6													5.6
MARZO	41.7	3.5	22	7													4.4
ABRIL	46.3	3.3	12	7													3.7
MAYO	52.7	8.8	4	6													3.9
JUNIO	33.1			7													8.3
JULIO	62.1			5													4.6
AGOSTO	136.3	67.6	8	6													6.3
SEPTIEMBRE	39.8			6													5.9
OCTUBRE	43.9			6													3.0
NOVIEMBRE	49.5	3.8	26	6													4.0
DICIEMBRE	76.4			5													4.1
VALOR ANUAL	710.0			6													5.0



MA47 INSTITUTO TECNICO 3 DE MARZO INAMHI

MES	HELIOFANIA (Horas)	TEMPERATURA DEL AIRE A LA SOMBRA (°C)					HUMEDAD RELATIVA (%)				PUNTO DE ROCIO (°C)	TENSION DE VAPOR (hPa)	PRECIPITACION(mm)			Número de días con precipitación				
		ABSOLUTAS		M E D I A S			Máxima día	Mínima día	Media	Mensual			Mensual	Máxima en 24hrs día	día					
		Máxima día	Mínima día	Máxima	Mínima	Mensual														
ENERO																				
FEBRERO				20.6		14.3				98	5	74	7	89	12.5	14.6	0.0	0.0	1	0
MARZO						14.3									12.5	14.6	144.1	29.3	23	13
ABRIL																				
MAYO						14.2				98	11	68	4	87	12.0	14.1	4.5	3.5	7	2
JUNIO						14.2									12.1	14.2	0.2	0.2	30	1
JULIO						14.1				98	1	54	18	84	11.2	13.5	0.0	0.0	1	0
AGOSTO						14.1				97	26	61	17	86	11.6	14.0	0.2	0.1	4	2
SEPTIEMBRE						14.5									12.3	14.5	0.0			
OCTUBRE																				
NOVIEMBRE						14.6									11.9	14.0	2.1	0.7	25	4
DICIEMBRE						13.6									10.5	13.0	5.3	2.5	26	7
VALOR ANUAL																				

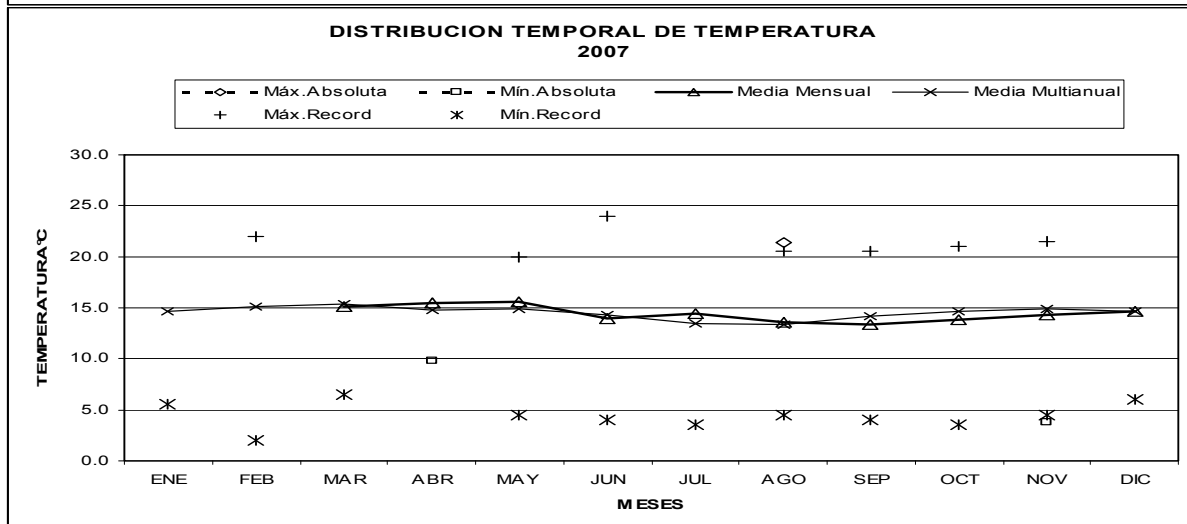
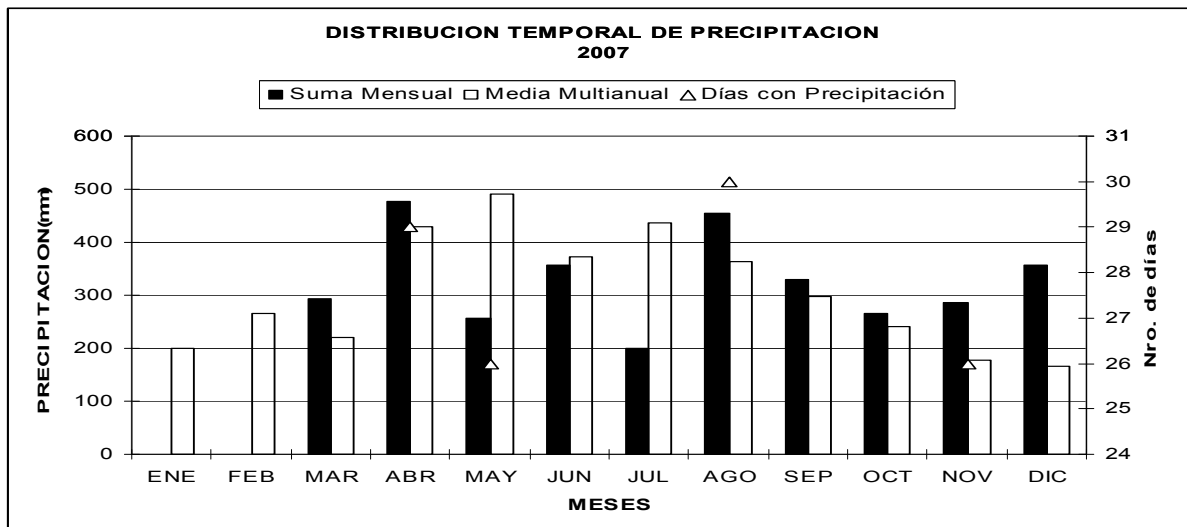
MES	EVAPORACION (mm)		NUBOSIDAD MEDIA (Octas)	VELOCIDAD MEDIA Y FRECUENCIAS DE VIENTO														Vel. Mayor Observada (m/s) DIR	VELOCIDAD MEDIA (Km/h)				
	Suma	Máxima en 24hrs día		N	NE	E	SE	S	SW	W	NW	CALMA	Nro										
	Mensual			(m/s)	%	(m/s)	%	(m/s)	%	(m/s)	%	(m/s)	%	(m/s)	%	(m/s)	%			%	OBS		
ENERO																							
FEBRERO			6	2.0	2	4.0	2	0.0	0	0.0	0	2.0	11	3.6	6	4.8	6	5.3	14	58	84	8.0	NW
MARZO			7	2.0	1	2.7	3	4.0	1	3.6	5	2.2	20	3.0	15	4.0	2	2.3	7	45	93	6.0	W
ABRIL																							
MAYO			6	0.0	0	3.0	5	2.0	1	2.9	8	2.4	20	4.8	5	0.0	0	2.3	9	52	93	8.0	SW
JUNIO			6	2.0	1	2.4	6	1.0	1	2.8	11	2.6	9	2.2	13	2.0	1	3.6	11	47	90	7.0	NW
JULIO			4	2.0	3	5.0	1	6.0	2	2.1	11	2.0	7	4.0	7	5.3	3	5.1	18	48	93	10.0	W
AGOSTO			5	2.8	11	5.0	2	3.0	4	4.0	1	3.0	19	3.1	8	2.4	5	2.0	1	48	93	8.0	S
SEPTIEMBRE			6	2.0	1	3.6	6	8.0	1	3.0	9	2.8	6	2.3	12	4.0	1	2.9	12	52	90	8.0	E
OCTUBRE																							
NOVIEMBRE			7	4.0	4	4.0	1	4.0	3	2.0	8	5.3	3	3.5	4	3.8	11	3.3	3	61	90	8.0	E
DICIEMBRE			6																				
VALOR ANUAL																							



MA54 SIERRAZUL INAMHI

MES	HELIOFANIA (Horas)	TEMPERATURA DEL AIRE A LA SOMBRA (°C)					HUMEDAD RELATIVA (%)			PUNTO DE ROCIO (°C)	TENSION DE VAPOR (hPa)	PRECIPITACION(mm)			Número de días con precipitación			
		ABSOLUTAS		M E D I A S			Máxima día	Mínima día	Media			Mensual	Máxima en 24hrs	día				
		Máxima día	Mínima día	Máxima	Mínima	Mensual												
ENERO																		
FEBRERO																		
MARZO					12.0	15.1			95	14.3	16.5	293.9						
ABRIL			9.8	18	12.4	15.5			95	14.8	17.0	478.4	209.1	19	29			
MAYO					12.8	15.6			95	14.8	17.0	257.6	38.7	10	26			
JUNIO						13.9			97	13.4	15.4	356.8						
JULIO						14.4			93	13.3	15.3	200.7						
AGOSTO		21.4	25		18.6	9.3	13.6	100	20	65	2	92	12.3	14.3	455.5	43.7	12	30
SEPTIEMBRE					18.3	9.2	13.3			93	12.2	14.2	329.9					
OCTUBRE					19.9	9.1	13.8			92	12.5	14.5	265.5					
NOVIEMBRE			3.8	28	19.8	9.0	14.3			92	12.9	14.9	286.2	36.7	16	26		
DICIEMBRE					20.2	10.5	14.6			91	13.1	15.3	356.8					
VALOR ANUAL																		

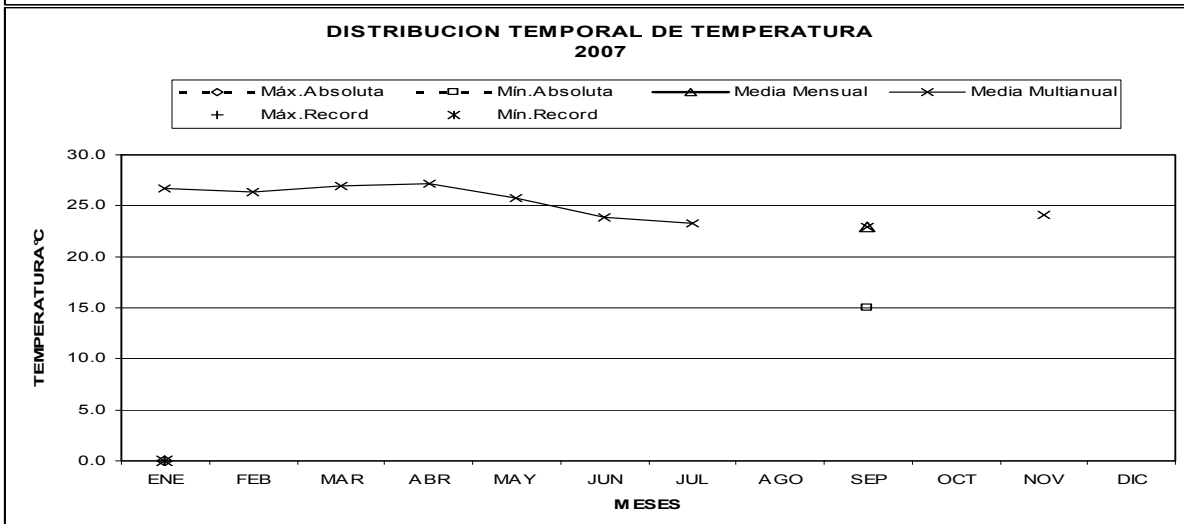
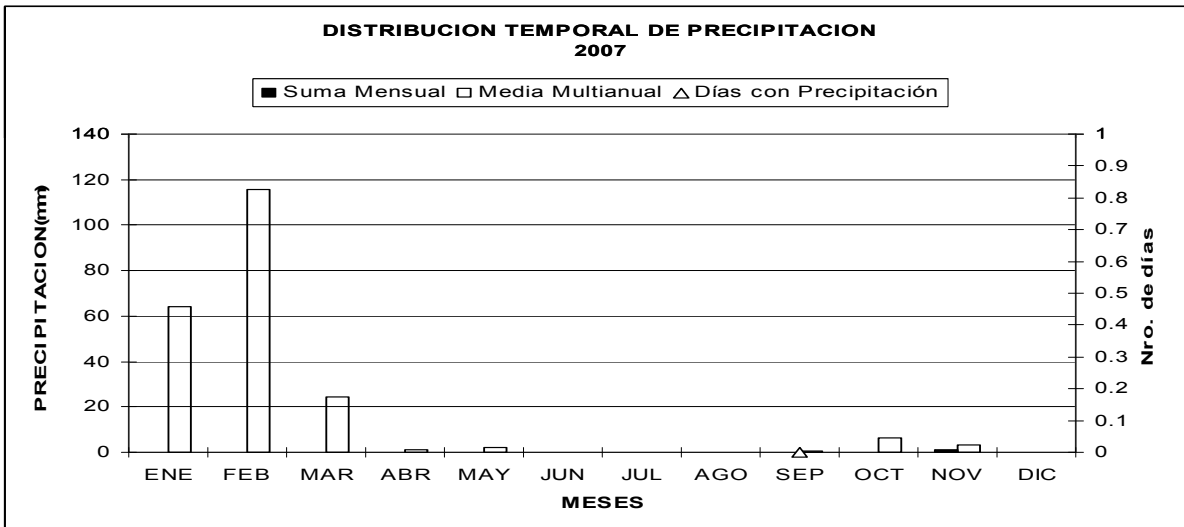
MES	EVAPORACION (mm)		NUBOSIDAD MEDIA (Octas)	VELOCIDAD MEDIA Y FRECUENCIAS DE VIENTO												Vel. Mayor Observada (m/s) DIR	VELOCIDAD MEDIA (Km/h)										
	Suma Mensual	Máxima en 24hrs día		N	NE	E	SE	S	SW	W	NW	CALMA	Nro OBS														
	(m/s)	%		(m/s)	%	(m/s)	%	(m/s)	%	(m/s)	%	(m/s)	%	(m/s)	%												
ENERO																											
FEBRERO																											
MARZO			7																								
ABRIL			7																								
MAYO			8																								
JUNIO			8																								
JULIO			7																								
AGOSTO	40.6	4.3	25	7	0.0	0	0.0	0	6.0	1	3.3	23	4.3	3	0.0	0	0.0	0	2.0	1	72	93	10.0	S			
SEPTIEMBRE	41.3			7																							
OCTUBRE	49.6			7																							
NOVIEMBRE	61.1	8.0	19	7																							
DICIEMBRE	59.1			7																							
VALOR ANUAL																											



MA80 SAN VICENTE-CEDEGE CEDEGE

MES	HELIOFANIA (Horas)	TEMPERATURA DEL AIRE A LA SOMBRA (°C)					HUMEDAD RELATIVA (%)			PUNTO DE ROCIO (°C)	TENSION DE VAPOR (hPa)	PRECIPITACION(mm)			Número de días con precipitación
		ABSOLUTAS		M E D I A S			Máxima día	Mínima día	Media			Suma Mensual	Máxima en 24hrs	en día	
		Máxima día	Mínima día	Máxima	Mínima	Mensual									
ENERO															
FEBRERO															
MARZO															
ABRIL															
MAYO															
JUNIO															
JULIO															
AGOSTO															
SEPTIEMBRE			15.0	14	28.5	17.6	22.9		79	18.9	21.9	0.0	0.0	1	0
OCTUBRE															
NOVIEMBRE						19.3						1.0			
DICIEMBRE															
VALOR ANUAL															

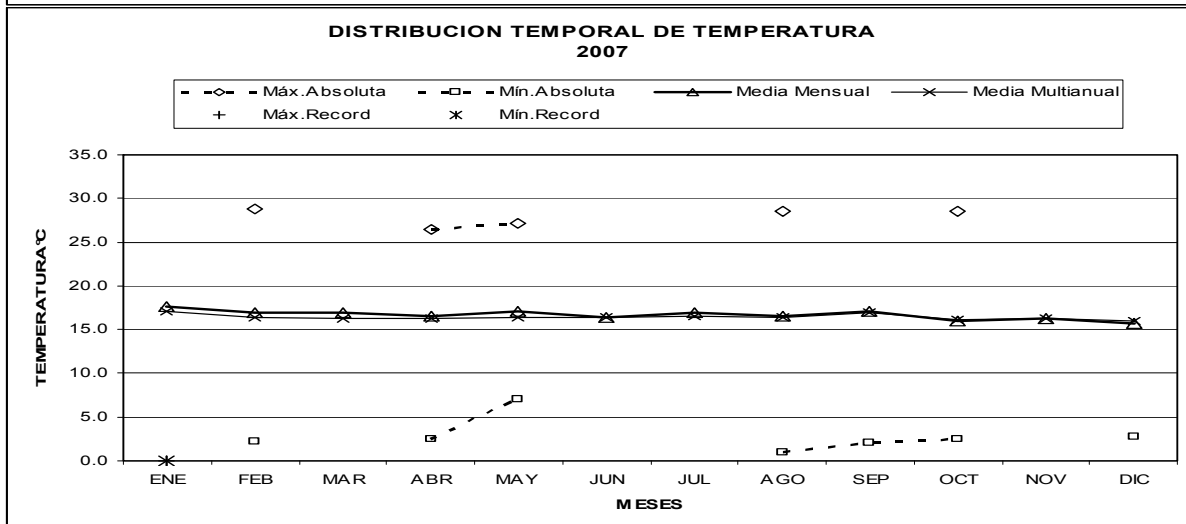
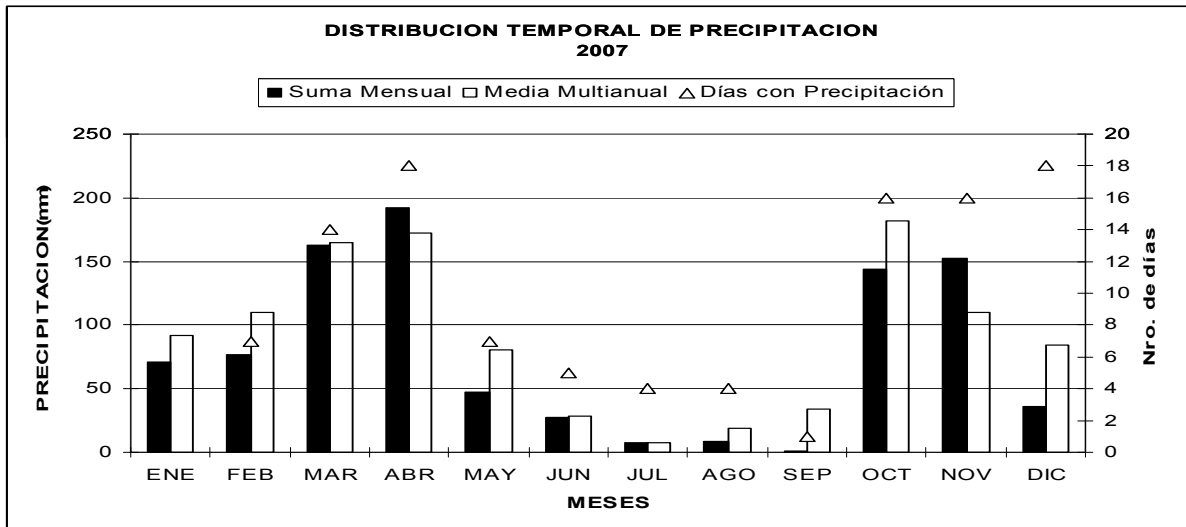
MES	EVAPORACION (mm)		NUBOSIDAD MEDIA (Octas)	VELOCIDAD MEDIA Y FRECUENCIAS DE VIENTO												Vel. Mayor Observada (m/s) DIR	VELOCIDAD MEDIA (Km/h)									
	Suma Mensual	Máxima en 24hrs día		N		NE		E		SE		S		SW				W		NW		CALMA	Nro OBS			
	(m/s)	%		(m/s)	%	(m/s)	%	(m/s)	%	(m/s)	%	(m/s)	%	(m/s)	%			(m/s)	%	(m/s)	%	%				
ENERO																										
FEBRERO																										
MARZO																										
ABRIL																										
MAYO																										
JUNIO																										
JULIO																										
AGOSTO																										
SEPTIEMBRE																										5.6
OCTUBRE																										
NOVIEMBRE																										5.2
DICIEMBRE																										
VALOR ANUAL																										



MA86 NAYON GRANJA SANTA ANA - PUCE INAMHI

MES	HELIOFANIA (Horas)	TEMPERATURA DEL AIRE A LA SOMBRA (°C)						HUMEDAD RELATIVA (%)				PUNTO DE ROCIO (°C)	TENSION DE VAPOR (hPa)	PRECIPITACION(mm)			Número de días con precipitación		
		ABSOLUTAS		M E D I A S				Máxima día	Mínima día	Media	Mensual			Mensual	Máxima en 24hrs	día			
		Máxima	mínima	Máxima	Mínima	Mensual													
ENERO				25.9	6.5	17.6			77	12.8	15.0	71.2							
FEBRERO		28.8	7	2.2	2	25.7	4.0	17.0			11.3	13.7	77.1	17.8	16	7			
MARZO				24.6	4.1	16.9	96	5	39	1	77	12.3	14.4	163.0	33.6	18	14		
ABRIL		26.5	4	2.5	26	23.6	4.2	16.5	98	6	43	22	79	12.5	14.6	192.0	34.8	22	18
MAYO		27.2	29	7.0	5	24.3	8.5	17.1	98	21	39	29	75	12.2	14.3	46.9	21.2	29	7
JUNIO				24.1	6.7	16.4	98	5	37	9	73	10.7	12.9	27.3	12.7	1	5		
JULIO				26.0	5.1	16.9					66	9.5	11.9	7.9	3.1	17	4		
AGOSTO		28.5	1	1.0	2	25.4	5.0	16.6	100	9	29	18	69	10.0	12.4	8.7	3.0	15	4
SEPTIEMBRE				26.0	4.5	17.1	96	25	28	27	61	8.5	11.2	1.0	1.0	25	1		
OCTUBRE		28.5	2	2.5	9	23.9	6.5	16.0	100	23	2	19	76	10.7	13.2	144.2	32.4	10	16
NOVIEMBRE				23.5	8.8	16.3	100	2	36	26	77	11.5	13.7	152.8	35.6	10	16		
DICIEMBRE			2.8	5	23.1	10.7	15.7				77	11.0	13.2	36.2	14.8	15	18		
VALOR ANUAL				24.7	6.2	16.7					73	11.1	13.4	928.3					

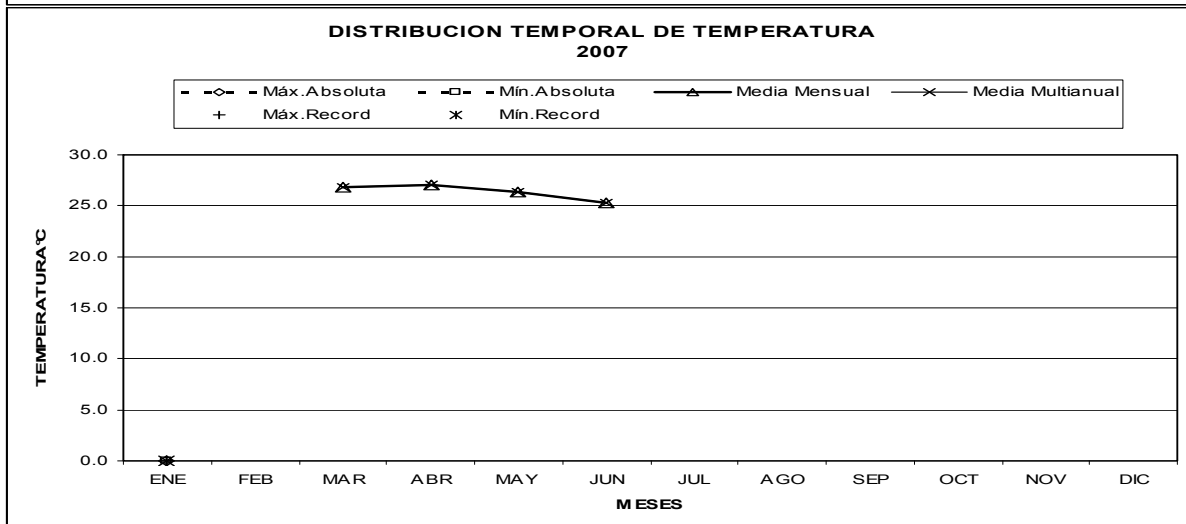
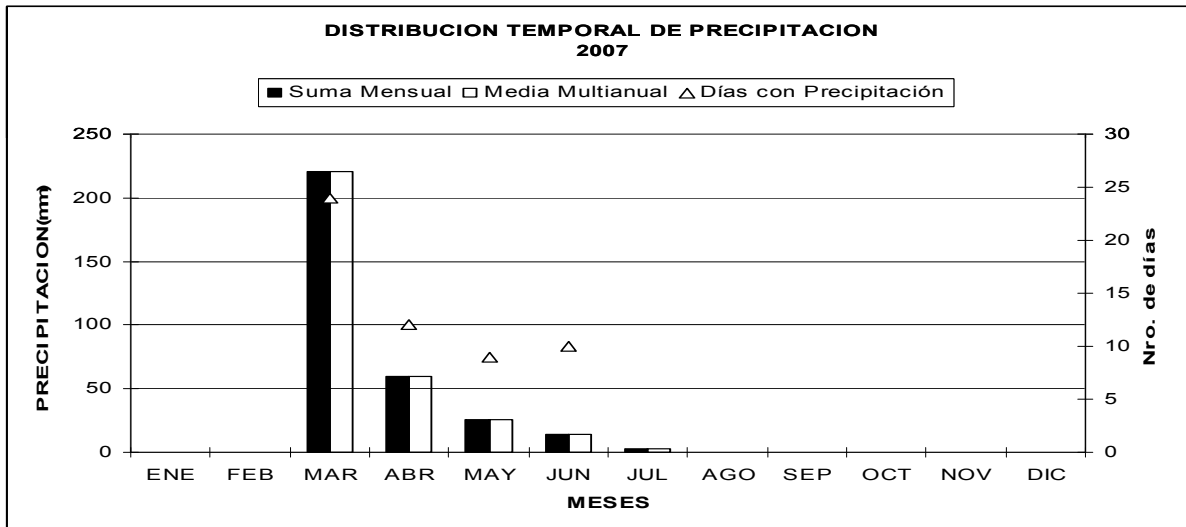
MES	EVAPORACION (mm)		NUBOSIDAD MEDIA (Octas)	VELOCIDAD MEDIA Y FRECUENCIAS DE VIENTO														Vel. Mayor Observada (m/s)	VELOCIDAD MEDIA (Km/h)					
	Suma Mensual	Máxima en 24hrs		N	NE	E	SE	S	SW	W	NW	CALMA	Nro											
	(m/s)	(%)		(m/s)	(%)	(m/s)	(%)	(m/s)	(%)	(m/s)	(%)	(m/s)	(%)	(m/s)	(%)	(%)	OBS							
ENERO			4																					
FEBRERO			3	4.9	19	6.0	2	6.0	1	2.0	2	7.0	5	0.0	0	6.0	2	6.0	1	67	84	10.0	S	
MARZO			5																					
ABRIL			6	4.1	17	0.0	0	4.5	4	0.0	0	4.0	8	0.0	0	4.8	6	0.0	0	66	90	6.0	S	
MAYO			5	4.6	16	0.0	0	4.8	11	0.0	0	5.0	9	0.0	0	3.5	4	0.0	0	60	93	8.0	N	
JUNIO			5	4.8	21	0.0	0	6.0	6	0.0	0	5.8	18	0.0	0	3.3	3	0.0	0	52	90	10.0	S	
JULIO			3																					
AGOSTO			5																					
SEPTIEMBRE			4																					
OCTUBRE			6																					
NOVIEMBRE			6																					
DICIEMBRE			6	4.1	39	0.0	0	4.0	5	0.0	0	4.7	3	0.0	0	4.8	10	0.0	0	43	93	8.0	E	
VALOR ANUAL			5																					



MA87 NARANJAL-MARFRISCO INAMHI

MES	HELIOFANIA (Horas)	TEMPERATURA DEL AIRE A LA SOMBRA (°C)					HUMEDAD RELATIVA (%)			PUNTO DE ROCIO (°C)	TENSION DE VAPOR (hPa)	PRECIPITACION(mm)			Número de días con precipitación
		ABSOLUTAS		M E D I A S			Máxima día	Mínima día	Media			Suma Mensual	Máxima en 24hrs	día	
		Máxima día	Mínima día	Máxima	Mínima	Mensual									
ENERO															
FEBRERO															
MARZO				31.6	21.7	26.8			79	22.7	27.6	220.4	49.5	18	24
ABRIL				31.7	22.9	27.0			83	23.7	29.4	59.3	28.7	8	12
MAYO				30.6	21.4	26.3			82	22.9	28.0	25.5	12.4	1	9
JUNIO				29.9	21.4	25.3			84	22.3	27.0	14.2	5.4	5	10
JULIO				29.0	21.3							2.7			
AGOSTO															
SEPTIEMBRE															
OCTUBRE															
NOVIEMBRE															
DICIEMBRE															
VALOR ANUAL															

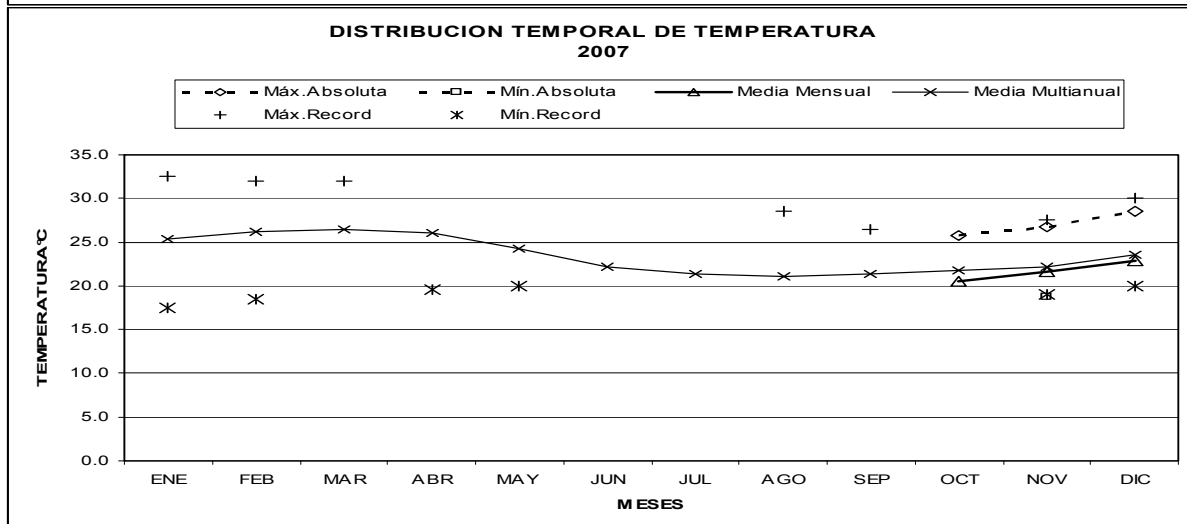
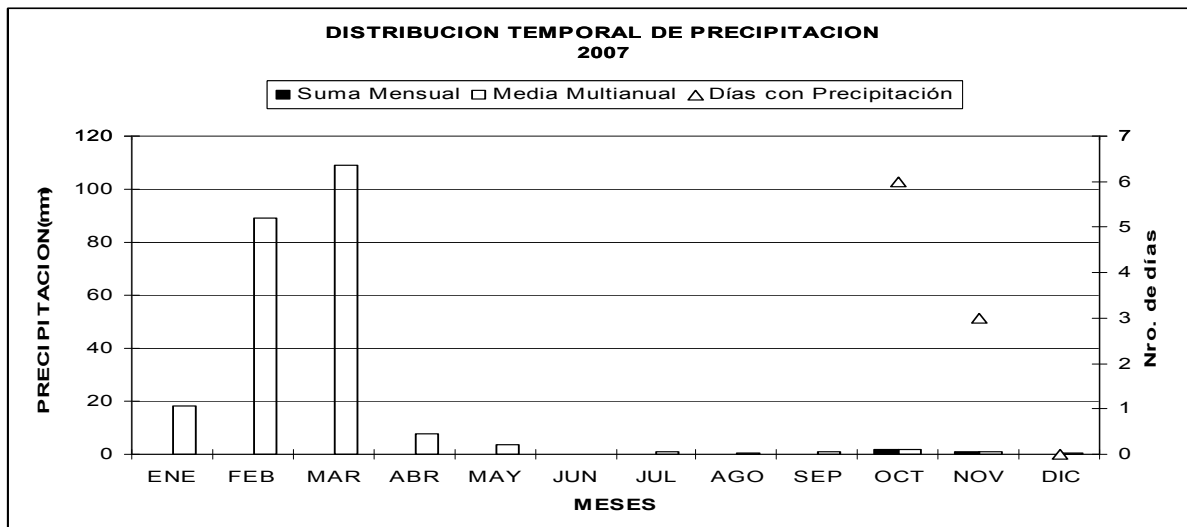
MES	EVAPORACION (mm)		NUBOSIDAD MEDIA (Octas)	VELOCIDAD MEDIA Y FRECUENCIAS DE VIENTO												Vel. Mayor Observada (m/s)	VELOCIDAD MEDIA (Km/h)							
	Suma Mensual	Máxima en 24hrs		N	NE	E	SE	S	SW	W	NW	CALMA	Nro OBS											
				(m/s)	%	(m/s)	%	(m/s)	%	(m/s)	%	(m/s)	%	(m/s)	%	(m/s)	%							
ENERO																								
FEBRERO																								
MARZO				2.1	10	2.3	13	1.0	4	1.4	9	1.8	9	2.7	12	1.8	9	2.0	9	27	93	4.0	NW	
ABRIL				1.9	12	2.3	9	1.6	9	1.8	12	1.6	6	3.5	7	1.8	9	1.9	8	29	90	13.0	SW	
MAYO				1.2	7	1.6	9	1.3	13	1.7	8	1.4	5	1.8	10	1.5	2	1.8	10	38	93	3.0	E	
JUNIO				1.7	3	1.6	9	2.3	4	1.7	11	1.3	3	1.5	13	1.8	4	2.0	4	47	90	3.0	NE	
JULIO				1.3	4	1.5	7	1.5	4	1.3	7	1.7	8	1.7	14	1.8	4	1.4	5	47	93	3.0	NE	
AGOSTO																								
SEPTIEMBRE																								
OCTUBRE																								
NOVIEMBRE																								
DICIEMBRE																								
VALOR ANUAL																								



MB06 SANTA ELENA-UNIVERSIDAD INAMHI

MES	HELIOFANIA (Horas)	TEMPERATURA DEL AIRE A LA SOMBRA (°C)					HUMEDAD RELATIVA (%)			PUNTO DE ROCIO (°C)	TENSION DE VAPOR (hPa)	PRECIPITACION(mm)			Número de días con precipitación	
		ABSOLUTAS		M E D I A S			Máxima día	Mínima día	Media			Mensual	Máxima en 24hrs	día		
		Máxima	Mínima	Máxima	Mínima	Mensual										
ENERO																
FEBRERO																
MARZO																
ABRIL																
MAYO																
JUNIO																
JULIO																
AGOSTO																
SEPTIEMBRE																
OCTUBRE		25.8	4	22.7	19.1	20.6			85	18.0	20.7	1.7	0.7	9	6	
NOVIEMBRE		26.8	16	18.7	3	24.3	20.1	21.7		81	18.3	21.1	1.0	0.4	2	3
DICIEMBRE		28.5	31	26.0	21.1	22.9			78	18.9	21.8	0.0	0.0	1	0	
VALOR ANUAL																

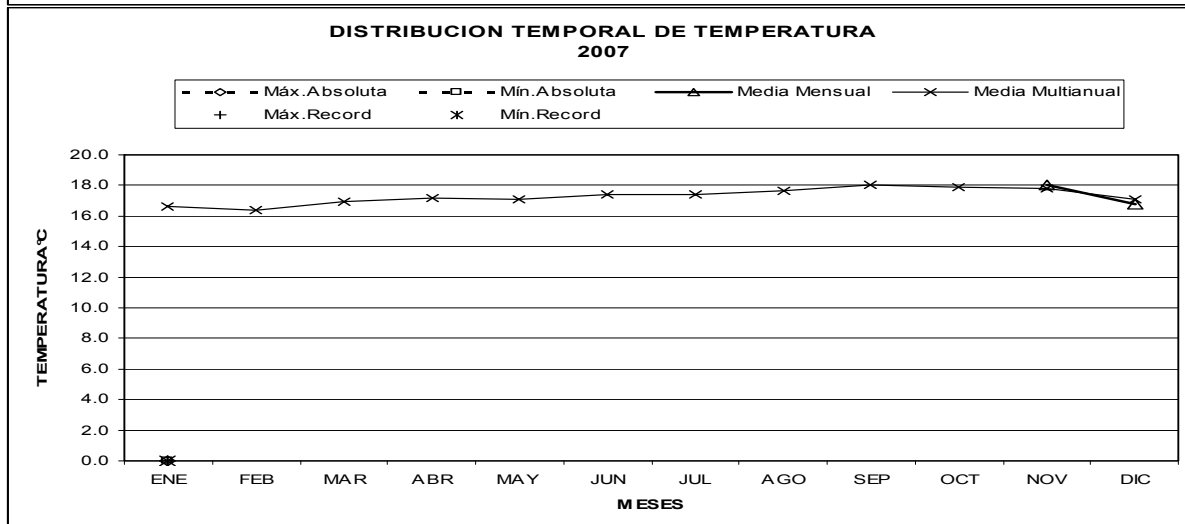
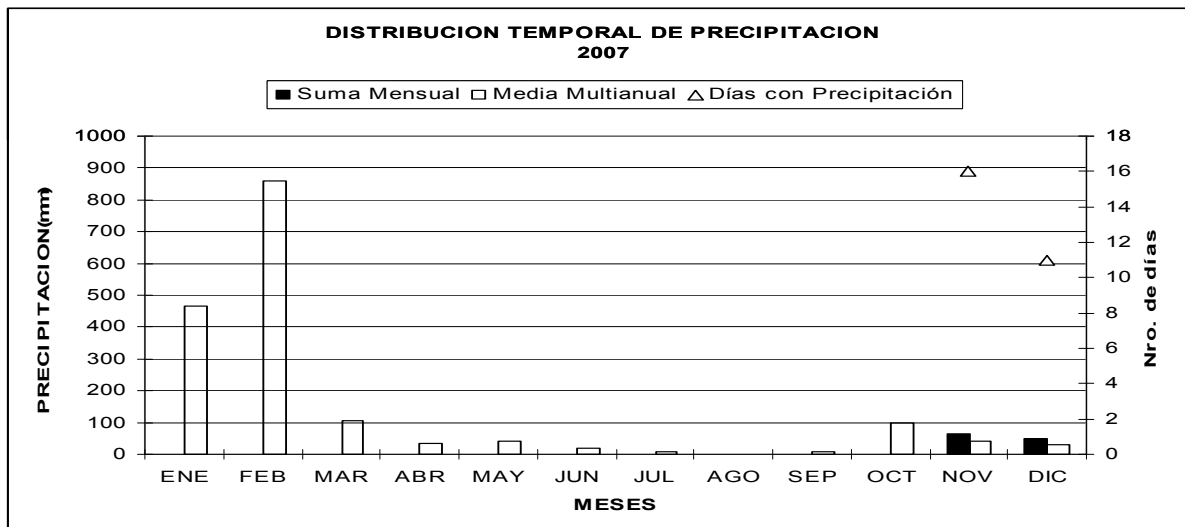
MES	EVAPORACION (mm)		NUBOSIDAD MEDIA (Octas)	VELOCIDAD MEDIA Y FRECUENCIAS DE VIENTO												Vel. Mayor Observada (m/s) DIR	VELOCIDAD MEDIA (Km/h)						
	Suma Mensual	Máxima en 24hrs día		N	NE	E	SE	S	SW	W	NW	CALMA	Nro OBS										
				(m/s)	%	(m/s)	%	(m/s)	%	(m/s)	%	(m/s)	%	(m/s)	%	(m/s)	%						
ENERO																							
FEBRERO																							
MARZO																							
ABRIL																							
MAYO																							
JUNIO																							
JULIO																							
AGOSTO																							
SEPTIEMBRE																							
OCTUBRE	78.3											4.2	73	4.3	9	3.6	6	12	90	8.0	SW	92.1	
NOVIEMBRE	112.7	6.2	26		0.0	0	0.0	0	0.0	0	0.0	0	4.2	73	4.3	9	3.6	6	12	90	8.0	SW	93.1
DICIEMBRE	146.6	6.1	17		0.0	0	0.0	0	0.0	0	0.0	0	4.3	69	4.5	12	4.5	12	8	93	9.0	SW	92.8
VALOR ANUAL																							



MB08 **CARTAGENA-OÑA** **INAMHI**

MES	HELIOFANIA (Horas)	TEMPERATURA DEL AIRE A LA SOMBRA (°C)					HUMEDAD RELATIVA (%)			PUNTO DE ROCIO (°C)	TENSION DE VAPOR (hPa)	PRECIPITACION(mm)			Número de días con precipitación		
		ABSOLUTAS		M E D I A S			Máxima día	Mínima día	Media			Suma Mensual	Máxima en 24hrs día				
		Máxima día	Mínima día	Máxima	Mínima	Mensual											
ENERO																	
FEBRERO																	
MARZO																	
ABRIL																	
MAYO																	
JUNIO																	
JULIO																	
AGOSTO																	
SEPTIEMBRE																	
OCTUBRE																	
NOVIEMBRE				25.3	13.0	18.0	98	9	35	4	72	12.4	14.5	62.7	13.0	22	16
DICIEMBRE				24.4	11.7	16.8					70	10.7	13.0	47.5	20.5	26	11
VALOR ANUAL																	

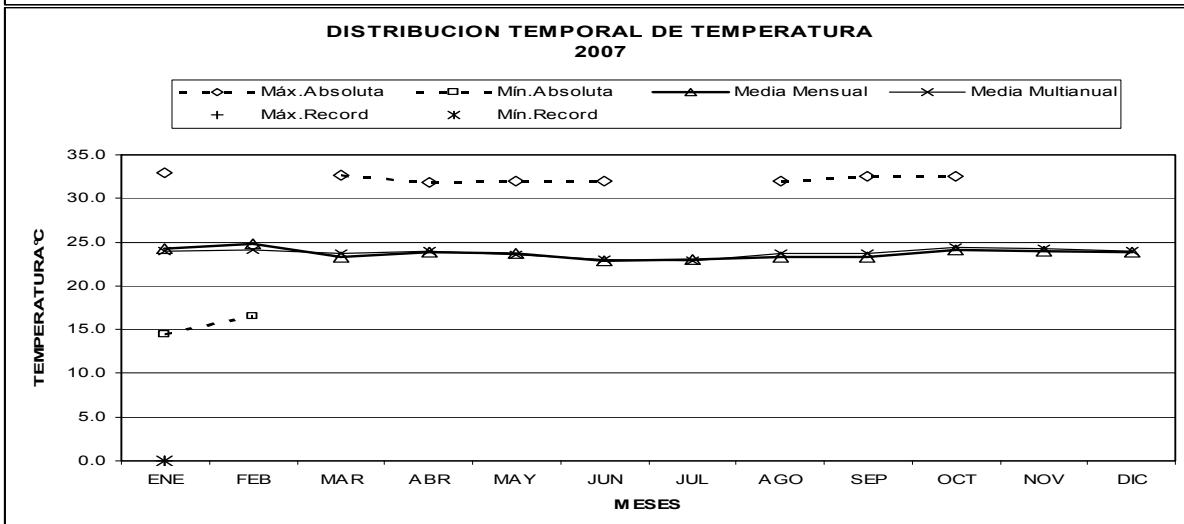
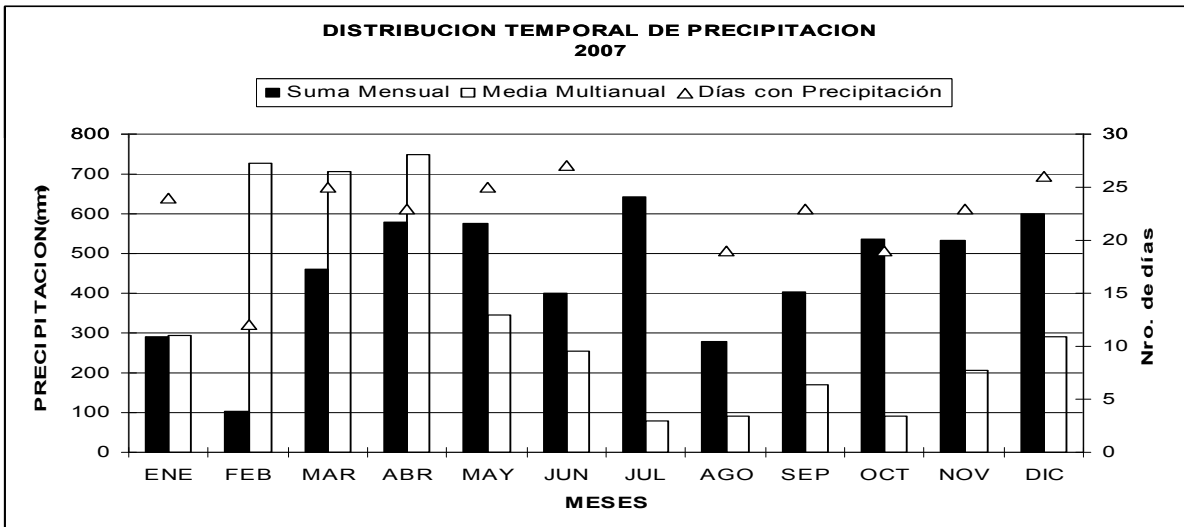
MES	EVAPORACION (mm)		NUBOSIDAD MEDIA (Octas)	VELOCIDAD MEDIA Y FRECUENCIAS DE VIENTO												Vel. Mayor Observada (m/s) DIR	VELOCIDAD MEDIA (Km/h)							
	Suma Mensual	Máxima en 24hrs día		N		NE		E		SE		S		SW				W		NW		CALMA	Nro OBS	
	(m/s)	%		(m/s)	%	(m/s)	%	(m/s)	%	(m/s)	%	(m/s)	%	(m/s)	%			(m/s)	%	(m/s)	%	%		
ENERO																								
FEBRERO																								
MARZO																								
ABRIL																								
MAYO																								
JUNIO																								
JULIO																								
AGOSTO																								
SEPTIEMBRE																								
OCTUBRE																								
NOVIEMBRE	119.5	7.5	3	4.0	2	2.7	3	4.0	6	5.6	10	5.8	11	3.9	20	2.0	2	3.5	4	41	90	8.0	SE	
DICIEMBRE	152.4			0.0	0	0.0	0	4.0	9	5.0	4	5.1	18	5.2	29	0.0	0	0.0	0	40	93	8.0	S	
VALOR ANUAL																								



MB77 LUMBAQUI INAMHI

MES	HELIOFANIA (Horas)	TEMPERATURA DEL AIRE A LA SOMBRA (°C)						HUMEDAD RELATIVA (%)				PUNTO DE ROCIO (°C)	TENSION DE VAPOR (hPa)	PRECIPITACION(mm)			Número de días con precipitación		
		ABSOLUTAS		M E D I A S		Máxima	Mínima	Mensual	Máxima día	Mínima día	Media			Mensual	Máxima en 24hrs	día			
		Máxima	Mínima	Máxima	Mínima														
ENERO		33.0	29	14.5	23	29.0	19.4	24.2	100	9	56	29	86	21.5	25.7	292.3	55.0	21	24
FEBRERO				16.5	5	30.9	18.5	24.8						21.3	25.4	104.0	25.4	26	12
MARZO		32.6	15			29.5	18.4	23.3	98	1	61	22	88	21.2	25.2	461.6	62.4	27	25
ABRIL		31.8	25			29.9		23.9	100	25	66	25	88	21.7	26.0	577.9	108.4	22	23
MAYO		32.0	24			29.3		23.7	100	13	63	28	88	21.6	25.8	574.4	85.0	24	25
JUNIO		32.0	23			28.6		22.9	100	2	64	2	90	21.0	24.9	401.0	36.6	6	27
JULIO						29.5	18.3	23.0						21.2	25.3	641.7			
AGOSTO		32.0	25			30.3	19.4	23.3	100	7	50	26	88	21.1	25.2	279.3	46.0	17	19
SEPTIEMBRE		32.5	18			29.1	19.3	23.3	100	14	60	17	88	21.0	24.9	401.8	78.1	27	23
OCTUBRE		32.5	5			30.2	19.7	24.1	100	6	58	5	87	21.6	25.9	536.0	122.4	24	19
NOVIEMBRE						30.3	19.8	24.0						21.6	25.9	534.2	84.5	2	23
DICIEMBRE						29.5	20.3	23.9	100	3	64	18	88	21.7	26.0	599.1	92.2	22	26
VALOR ANUAL						29.7		23.7						21.4	25.5	5403.3			

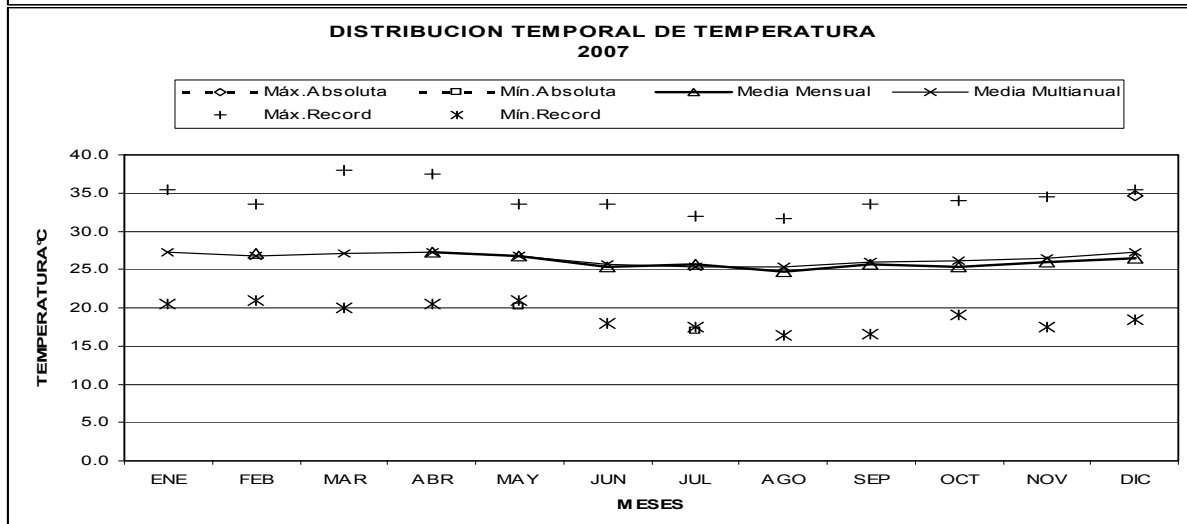
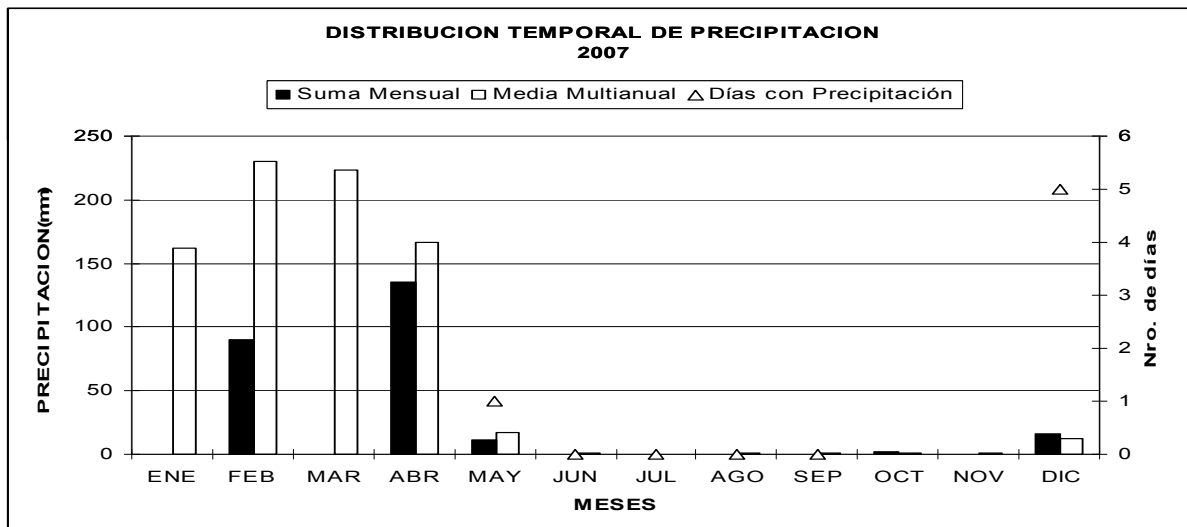
MES	EVAPORACION (mm)		NUBOSIDAD MEDIA (Octas)	VELOCIDAD MEDIA Y FRECUENCIAS DE VIENTO																Vel. Mayor Observada (m/s)	VELOCIDAD MEDIA (Km/h)					
	Suma Mensual	Máxima en 24hrs		N	NE	E	SE	S	SW	W	NW	CALMA	Nro OBS													
	(m/s)	%		(m/s)	%	(m/s)	%	(m/s)	%	(m/s)	%	(m/s)	%	(m/s)	%											
ENERO	73.5	5.0	29	5	0.0	0	2.0	10	0.0	0	2.2	15	0.0	0	2.0	16	0.0	0	2.0	9	51	93	4.0	SE	1.1	
FEBRERO	88.7	5.8	7	4																						1.4
MARZO	83.2	5.5	12	5	2.0	2	2.3	9	3.0	2	2.5	9	2.0	3	2.0	12	0.0	0	2.0	3	60	93	4.0	SE	1.3	
ABRIL	84.5	5.2	11	5	2.0	1	2.3	7	4.0	2	2.0	11	2.0	2	2.0	9	0.0	0	2.0	6	62	90	6.0	E	1.2	
MAYO	86.5	5.9	18	5	0.0	0	2.0	8	0.0	0	2.0	17	0.0	0	2.0	10	0.0	0	2.0	8	58	93	2.2	SW	1.3	
JUNIO	66.0	4.4	23	6	0.0	0	2.3	16	2.7	3	2.0	10	2.0	2	2.0	11	2.0	1	2.0	6	51	90	4.0	NE	1.0	
JULIO	87.4			5																						1.1
AGOSTO	104.1	6.7	11	5	0.0	0	2.0	10	2.0	1	2.3	9	2.0	7	2.0	8	2.0	1	2.0	1	65	93	4.0	SE	1.2	
SEPTIEMBRE	97.2	7.5	23	5	0.0	0	2.0	10	0.0	0	2.0	6	0.0	0	2.0	18	0.0	0	2.0	11	56	90	2.0	NW	1.2	
OCTUBRE	118.7			5	0.0	0	2.0	18	0.0	0	2.0	12	0.0	0	2.0	8	0.0	0	2.0	3	59	93	2.0	SE	1.2	
NOVIEMBRE	102.1			5																						1.3
DICIEMBRE	85.2	5.1	10	5	0.0	0	2.1	15	0.0	0	2.0	11	0.0	0	2.0	19	0.0	0	2.0	5	50	93	4.0	NE	1.2	
VALOR ANUAL	1077.1			5																						1.0



MB81 NOBOL INAMHI

MES	HELIOFANIA (Horas)	TEMPERATURA DEL AIRE A LA SOMBRA (°C)					HUMEDAD RELATIVA (%)			PUNTO DE ROCIO (°C)	TENSION DE VAPOR (hPa)	PRECIPITACION(mm)			Número de días con precipitación
		ABSOLUTAS		M E D I A S			Máxima día	Mínima día	Media			Mensual	Máxima en 24hrs	día	
ENERO				31.9	21.6	27.1			84	24.0	29.9	90.4			
FEBRERO															
MARZO															
ABRIL				31.9	21.8	27.2			82	23.7	29.5	135.2			
MAYO			20.2	24	30.8	21.6	26.8		84	23.8	29.5	11.3	11.3	28	1
JUNIO					29.6	20.2	25.3		85	22.5	27.3	0.0	0.0	1	0
JULIO			17.0	13	30.3	19.9	25.6		82	22.2	26.9	0.0	0.0	1	0
AGOSTO					29.6	18.3	24.7		82	21.2	25.3	0.0	0.0	1	0
SEPTIEMBRE					30.9	18.5	25.7		80	21.8	26.3	0.0	0.0	1	0
OCTUBRE					30.3	19.1	25.4		79	21.4	25.7	2.2			
NOVIEMBRE					31.3		26.0		80	22.1	26.7	0.0			
DICIEMBRE		34.6	26		31.5	21.2	26.5		78	22.2	26.9	16.4	4.3	27	5
VALOR ANUAL															

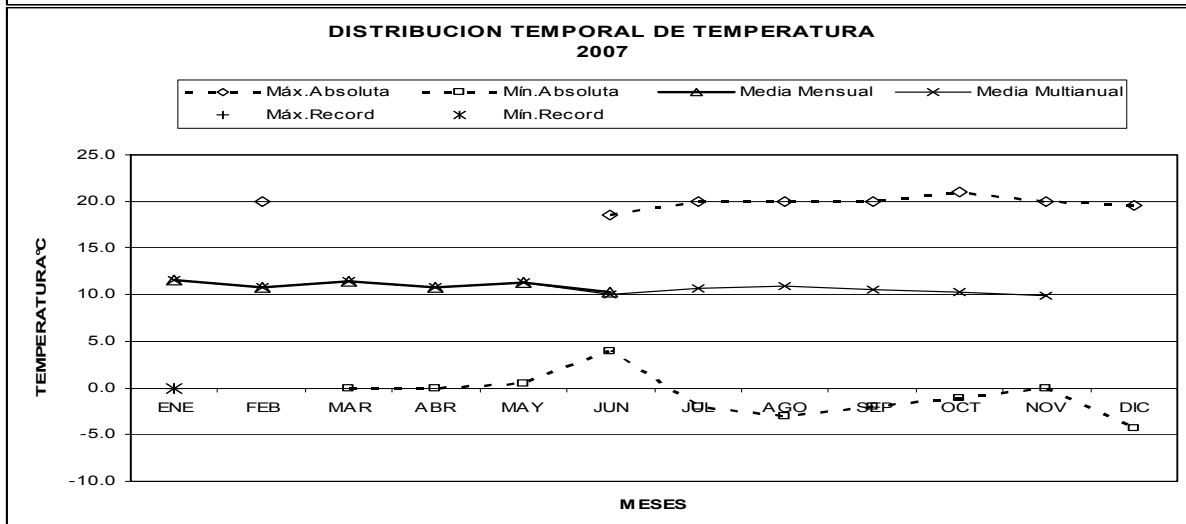
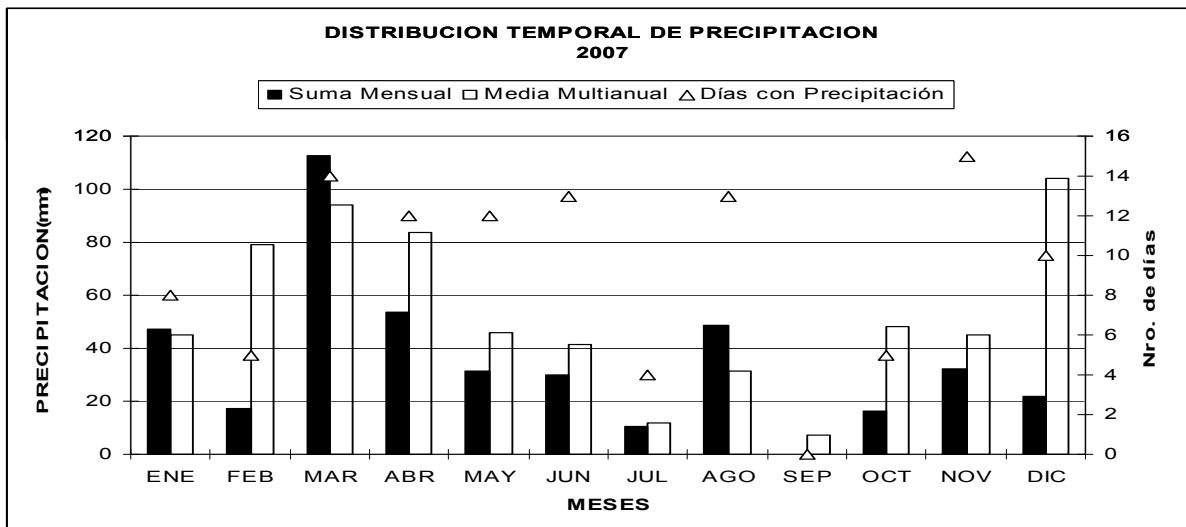
MES	EVAPORACION (mm)		NUBOSIDAD MEDIA (Octas)	VELOCIDAD MEDIA Y FRECUENCIAS DE VIENTO												Vel. Mayor Observada (m/s)	VELOCIDAD MEDIA (Km/h)									
	Mensual	Máxima en 24hrs		N	NE	E	SE	S	SW	W	NW	CALMA	Nro OBS													
ENERO																										
FEBRERO	116.0		6																0.6							
MARZO																			1.2							
ABRIL			5																1.2							
MAYO			6																1.3							
JUNIO			7																1.3							
JULIO			6	2.0	1	5.0	1	2.6	11	2.3	8	3.0	29	2.3	11	3.1	25	5.0	9	7	93	8.0	S	2.1		
AGOSTO			6																						2.3	
SEPTIEMBRE			6																						2.9	
OCTUBRE	114.9		6																						2.7	
NOVIEMBRE			6																						2.7	
DICIEMBRE			6	2.3	4	4.0	1	4.1	19	3.1	16	3.5	16	3.0	16	2.9	14	3.8	11	2	93	8.0	E	2.7		
VALOR ANUAL																										



MB83 TOTORILLAS INAMHI

MES	HELIOFANIA (Horas)	TEMPERATURA DEL AIRE A LA SOMBRA (°C)					HUMEDAD RELATIVA (%)			PUNTO DE ROCIO (°C)	TENSION DE VAPOR (hPa)	PRECIPITACION(mm)		Número de días con precipitación	
		ABSOLUTAS		M E D I A S			Máxima día	Mínima día	Media			Mensual	Máxima en 24hrs		día
		Máxima	día	Máxima	Mínima	Mensual									
ENERO				17.5	6.2	11.6			83	8.7	11.3	47.4	15.0	17	8
FEBRERO		20.0	6	17.8	3.2	10.8			81	7.5	10.6	17.4	7.0	13	5
MARZO			0.0	16.9	5.8	11.5			82	8.3	11.0	112.6	30.2	21	14
ABRIL			0.0	16.6	6.1	10.8			84	8.0	10.8	53.6	12.0	7	12
MAYO			0.5	17.2	4.7	11.3			83	8.4	11.3	31.4	5.2	19	12
JUNIO		18.5	11	16.0	5.6	10.3			83	7.4	10.4	30.0	5.0	13	13
JULIO		20.0	13	-2.0	23	17.8	2.9					10.5	3.5	23	4
AGOSTO		20.0	25	-3.0	25	17.0	3.9					48.5	17.5	8	13
SEPTIEMBRE		20.0	18	-2.0	18	17.2	3.5					0.0	0.0	1	0
OCTUBRE		21.0	26	-1.1	6	18.0	2.9					16.2	5.0	8	5
NOVIEMBRE		20.0	2	0.0	2	17.4	4.3					32.4	5.0	10	15
DICIEMBRE		19.6	5	-4.3	5	16.8	3.8					21.8	5.0	27	10
VALOR ANUAL				17.2	4.4							421.8	30.2		

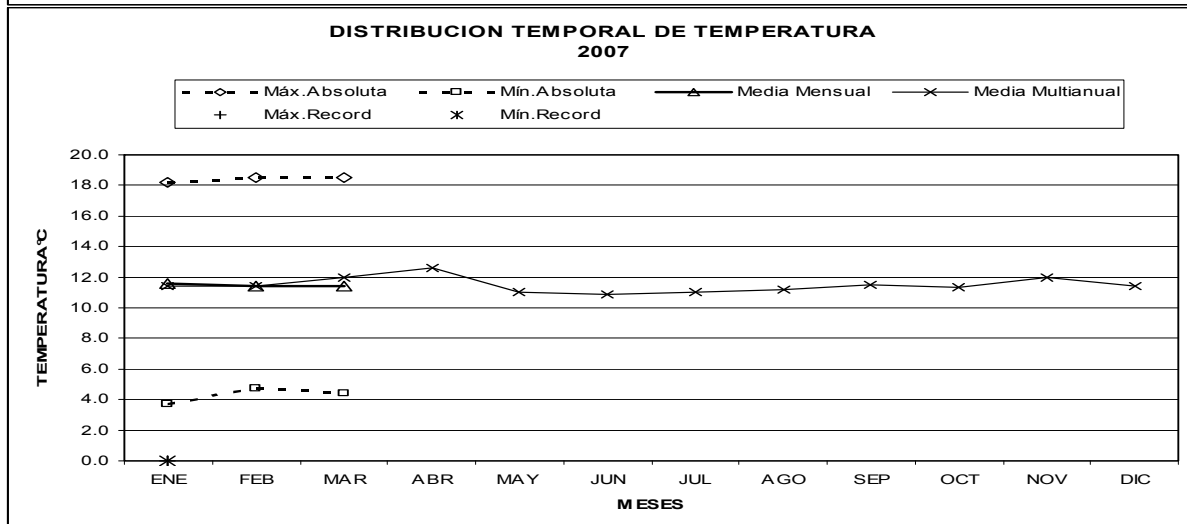
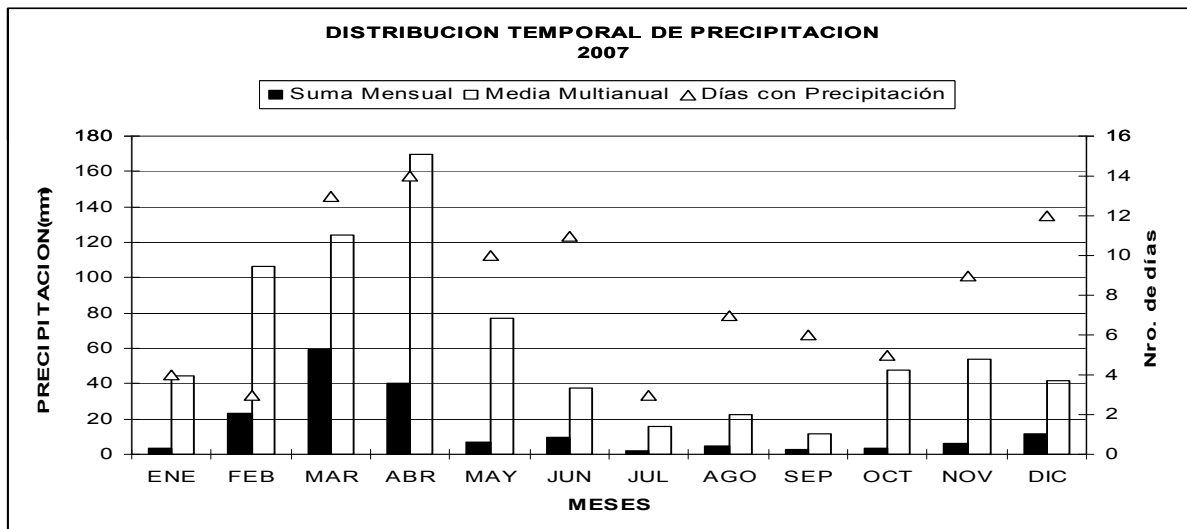
MES	EVAPORACION (mm)		NUBOSIDAD MEDIA (Octas)	VELOCIDAD MEDIA Y FRECUENCIAS DE VIENTO														Vel. Mayor Observada (m/s)	VELOCIDAD MEDIA (Km/h)							
	Suma Mensual	Máxima en 24hrs		N	NE	E	SE	S	SW	W	NW	CALMA	Nro OBS													
	(m/s)	(m/s)		(m/s)	(m/s)	(m/s)	(m/s)	(m/s)	(m/s)	(m/s)	(m/s)	(m/s)	(m/s)	(m/s)	(m/s)	(m/s)	(m/s)			(m/s)	(m/s)					
ENERO	81.7	5.0	23	6	3.1	52	4.5	2	3.0	7	0.0	0	3.6	31	2.0	1	2.9	7	0.0	0	1	93	10.0	S	3.5	
FEBRERO	90.5	6.0	2	5																						3.0
MARZO	68.6	4.5	10	7																						1.8
ABRIL	76.1	6.0	14	6																						1.2
MAYO	95.4	7.2	19	5	3.3	51	2.0	2	3.0	8	6.0	1	3.3	34	3.3	3	0.0	0	0.0	0	1	93	10.0	N	1.0	
JUNIO	69.1			6																						1.1
JULIO	119.3	5.5	23																							1.1
AGOSTO	66.5	5.0	2																							0.4
SEPTIEMBRE	98.0	5.0	19																							0.4
OCTUBRE	93.7	5.0	4																							0.2
NOVIEMBRE	64.4																									0.1
DICIEMBRE	72.8	4.0	2																							0.2
VALOR ANUAL	996.1																									1.0



MB86 PUCARA-COLEGIO TEC.AGROP. INAMHI

MES	HELIOFANIA (Horas)	TEMPERATURA DEL AIRE A LA SOMBRA (°C)						HUMEDAD RELATIVA (%)				PUNTO DE ROCIO (°C)	TENSION DE VAPOR (hPa)	PRECIPITACION(mm)			Número de días con precipitación		
		ABSOLUTAS		M E D I A S				Máxima día	Mínima día	Media	Mensual			Suma	Máxima en 24hrs	día			
		Máxima día	Mínima día	Máxima	Mínima	Mensual													
ENERO		18.2	19	3.7	10	16.1	6.6	11.6	84	29	48	6	66	5.5	9.2	3.2	2.4	11	4
FEBRERO		18.5	13	4.7	10	16.3	6.9	11.4	85	15	53	19	69	5.9	9.5	23.2	18.2	13	3
MARZO		18.5	12	4.4	27	16.4	6.9	11.4	87	1	50	12	68	5.5	9.2	59.5	12.9	18	13
ABRIL																40.4	13.8	9	14
MAYO																7.1	1.9	27	10
JUNIO																9.3	1.3	9	11
JULIO																1.8	0.9	14	3
AGOSTO																4.5	1.2	12	7
SEPTIEMBRE																2.5	0.6	13	6
OCTUBRE																3.3	0.8	14	5
NOVIEMBRE																6.1	1.2	15	9
DICIEMBRE																11.7	4.2	31	12
VALOR ANUAL																172.6	18.2		

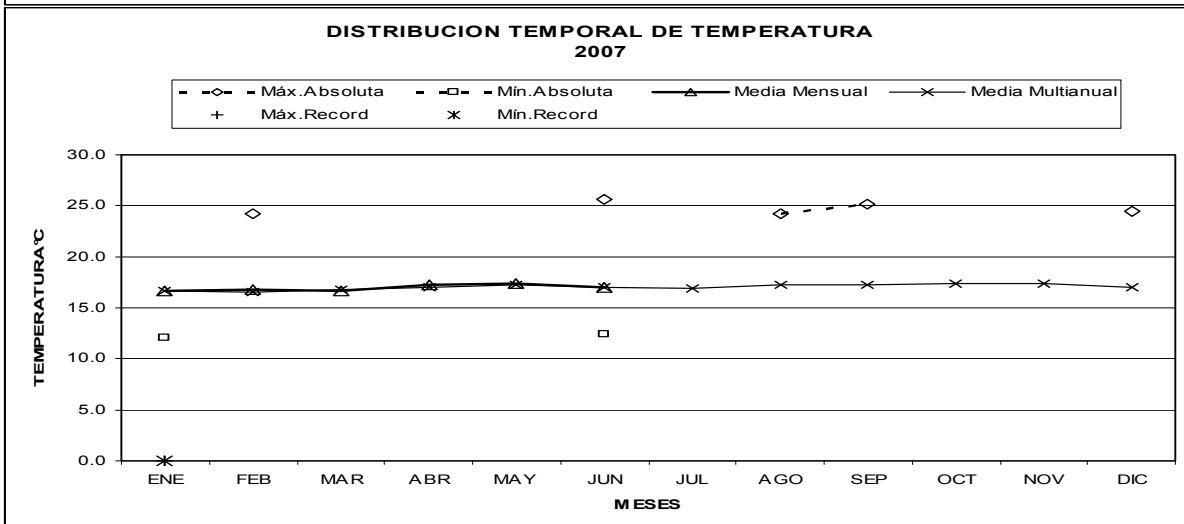
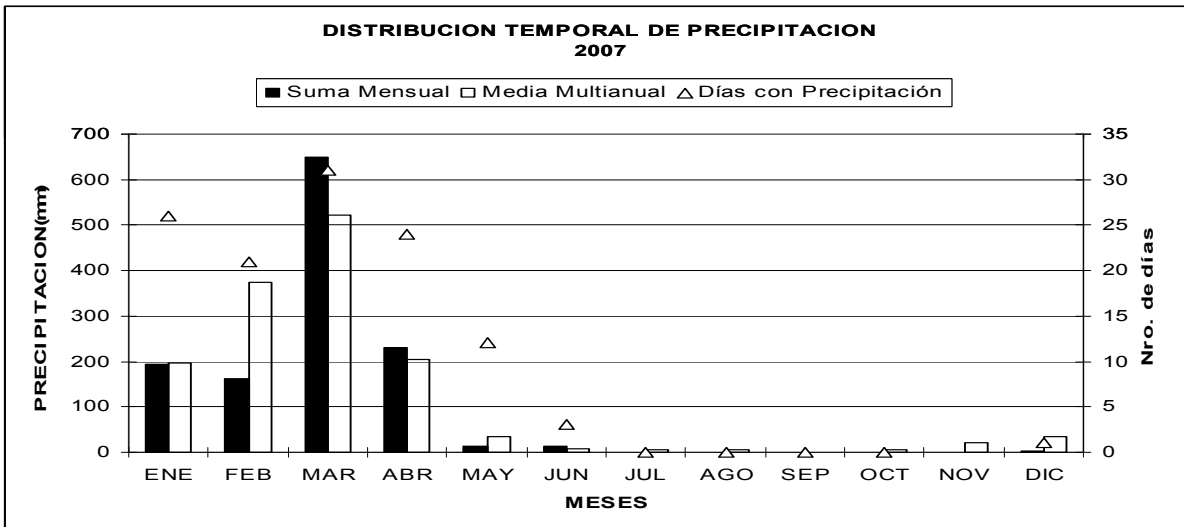
MES	EVAPORACION (mm)		NUBOSIDAD MEDIA (Octas)	VELOCIDAD MEDIA Y FRECUENCIAS DE VIENTO												Vel. Mayor Observada (m/s) DIR	VELOCIDAD MEDIA (Km/h)		
	Suma Mensual	Máxima en 24hrs día		N	NE	E	SE	S	SW	W	NW	CALMA	Nro OBS						
	(m/s)	(m/s)		(m/s)	(m/s)	(m/s)	(m/s)	(m/s)	(m/s)	(m/s)	(m/s)	(m/s)	(m/s)	(m/s)	(m/s)			(m/s)	(m/s)
ENERO			5																
FEBRERO			4																
MARZO			6																
ABRIL			5																
MAYO			5																
JUNIO			5																
JULIO			5																
AGOSTO			5																
SEPTIEMBRE			5																
OCTUBRE			5																
NOVIEMBRE			4																
DICIEMBRE			4																
VALOR ANUAL			5																



MB87 POZUL COLEGIO AGROP.RODRIGUEZ INAMHI

MES	HELIOFANIA (Horas)	TEMPERATURA DEL AIRE A LA SOMBRA (°C)						HUMEDAD RELATIVA (%)			PUNTO DE ROCIO (°C)	TENSION DE VAPOR (hPa)	PRECIPITACION(mm)			Número de días con precipitación
		ABSOLUTAS		M E D I A S				Máxima día	Mínima día	Media			Mensual	Máxima en 24hrs	Mínima en 24hrs	
		Máxima día	Mínima día	Máxima	Mínima	Mensual										
ENERO			12.0	11	19.3	12.8	16.7			93	15.6	17.7	193.2	48.0	19	26
FEBRERO		24.2	28		20.3	13.1	16.8			90	15.1	17.3	160.6	36.8	15	21
MARZO					20.2	12.4	16.7			93	15.5	17.7	648.5	111.6	22	31
ABRIL					19.9	12.8	17.2			93	16.0	18.2	230.3	55.5	6	24
MAYO					20.5	13.3	17.4			88	15.5	17.6	13.1	2.6	18	12
JUNIO		25.6	30	12.4	18	21.3	13.5	17.0		85	14.3	16.5	12.6	10.0	1	3
JULIO					21.5	12.6							0.0	0.0	1	0
AGOSTO		24.2	20		21.7	12.7							0.0	0.0	1	0
SEPTIEMBRE		25.2	3		23.0	12.8							0.0	0.0	1	0
OCTUBRE					23.1	13.2							0.0	0.0	1	0
NOVIEMBRE					23.7	13.2							0.0			
DICIEMBRE		24.4	2		23.5	12.8							1.7	1.7	29	1
VALOR ANUAL					21.5	12.9							1260.0			

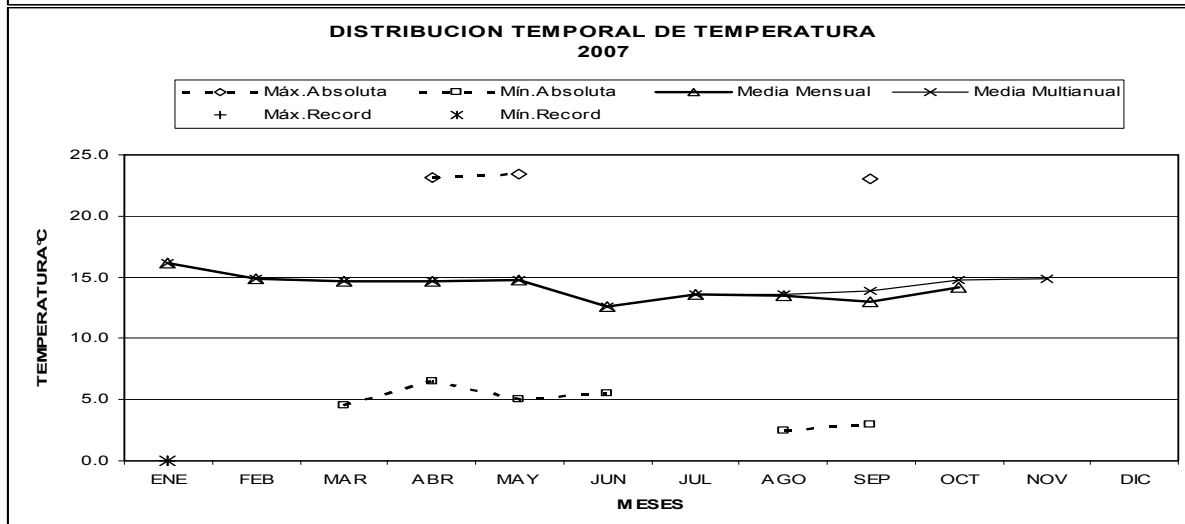
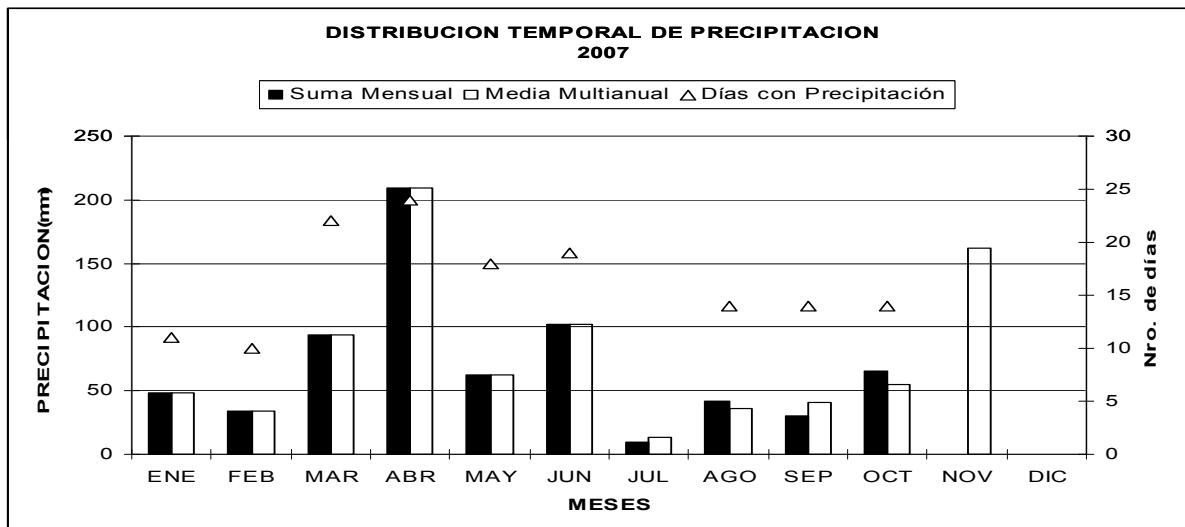
MES	EVAPORACION (mm)		NUBOSIDAD MEDIA (Octas)	VELOCIDAD MEDIA Y FRECUENCIAS DE VIENTO																Vel. Mayor Observada (m/s)	VELOCIDAD MEDIA (Km/h)				
	Suma Mensual	Máxima en 24hrs		N	NE	E	SE	S	SW	W	NW	CALMA	Nro OBS												
	(m/s)	(%)		(m/s)	(%)	(m/s)	(%)	(m/s)	(%)	(m/s)	(%)	(m/s)	(%)	(m/s)	(%)	(m/s)	(%)								
ENERO	48.3	4.1	1	7	3.4	20	3.3	20	3.8	12	5.0	4	4.1	16	3.5	4	2.3	7	2.6	16	0	93	7.0	N	
FEBRERO	44.7	3.0	22	6	3.1	26	2.8	10	4.4	13	3.5	5	4.9	18	2.0	1	3.3	8	4.0	19	0	84	7.0	NW	
MARZO	31.2	3.2	3	7	3.4	16	3.6	13	4.5	4	3.6	5	4.5	22	2.5	4	3.4	18	2.9	17	0	93	8.0	W	
ABRIL	44.6	4.9	29	7																					
MAYO	74.1	4.9	12	6	2.9	19	3.8	11	2.9	8	5.0	7	3.6	26	2.5	2	3.0	4	3.4	24	0	93	7.0	NW	
JUNIO	85.4	5.5	26	5																					
JULIO	110.0	6.2	29	4																					
AGOSTO	134.5	6.3	12	4	3.9	17	4.6	14	4.9	15	3.9	12	4.7	10	3.7	3	4.3	9	3.4	20	0	93	8.0	NE	
SEPTIEMBRE	118.3	6.7	26	4	3.3	17	4.0	4	3.8	10	4.2	14	4.5	4	4.3	18	3.1	8	3.8	24	0	90	8.0	NW	
OCTUBRE	149.3	7.5	17	4																					
NOVIEMBRE	117.9			5																					
DICIEMBRE	115.3	6.5	13	5	3.2	22	3.3	3	3.2	5	4.3	4	2.0	3	4.6	30	3.7	7	3.0	26	0	93	7.0	SW	
VALOR ANUAL	1073.6			5																					



MB90 EL CEBOLLAR INAMHI

MES	HELIOFANIA (Horas)	TEMPERATURA DEL AIRE A LA SOMBRA (°C)					HUMEDAD RELATIVA (%)				PUNTO DE ROCIO (°C)	TENSION DE VAPOR (hPa)	PRECIPITACION(mm)			Número de días con precipitación				
		ABSOLUTAS		M E D I A S			Máxima día	Mínima día	Media	Mensual			Mensual	Máxima en 24hrs	día					
		Máxima	día	Máxima	Mínima	Mensual														
ENERO				22.1	10.6	16.1	98	26	44	16	74	11.2	13.3	48.6	25.1	25	11			
FEBRERO				22.6	8.5	14.9					76	10.3	12.6	34.2	14.4	8	10			
MARZO			4.5	21	22.1	9.0	14.7				80	11.0	13.2	94.0	14.3	23	22			
ABRIL		23.1	14	6.5	12	21.3	9.4	14.7	99	13	55	8	82	11.3	13.4	209.2	22.2	7	24	
MAYO		23.4	24	5.0	13	21.1	8.6	14.8				79	10.9	13.1	62.7	14.5	3	18		
JUNIO				5.5	2	17.7	7.9	12.6				84	9.9	12.2	102.1	19.8	13	19		
JULIO						20.2	5.9	13.6				77	9.3	11.9	9.1					
AGOSTO				2.5	23	19.9	6.3	13.5				78	9.4	11.8	42.0	8.9	12	14		
SEPTIEMBRE		23.0	22	3.0	18	18.9	5.9	13.0	99	11	49	23	79	9.2	11.7	30.7	9.4	25	14	
OCTUBRE						21.0	5.7	14.2				78	10.1	12.5	65.2	14.0	29	14		
NOVIEMBRE																				
DICIEMBRE																				
VALOR ANUAL																				

MES	EVAPORACION (mm)		NUBOSIDAD MEDIA (Octas)	VELOCIDAD MEDIA Y FRECUENCIAS DE VIENTO												Vel. Mayor Observada (m/s)	VELOCIDAD MEDIA (Km/h)										
	Suma Mensual	Máxima en 24hrs día		N	NE	E	SE	S	SW	W	NW	CALMA	Nro OBS														
	(m/s)	%		(m/s)	%	(m/s)	%	(m/s)	%	(m/s)	%	(m/s)	%	(m/s)	%			(m/s)	%								
ENERO	116.0	6.6	10	6	0.0	0	3.8	15	2.3	7	3.4	18	2.0	1	2.0	3	0.0	0	0.0	0	56	93	6.0	NE	2.7		
FEBRERO	110.7	5.8	7	6	0.0	0	3.4	13	6.0	2	3.1	18	2.0	1	2.7	18	0.0	0	2.0	1	46	84	8.0	E	2.3		
MARZO	102.9	6.4	12	6	0.0	0	3.0	9	2.0	2	3.3	15	2.0	1	2.0	2	0.0	0	0.0	0	71	93	6.0	SE	2.2		
ABRIL	100.4	7.5	11	7	6.0	1	2.3	8	4.0	3	2.9	9	2.0	1	2.0	3	0.0	0	2.0	1	73	90	6.0	N	1.8		
MAYO	98.9	5.9	22	6	0.0	0	3.7	14	2.0	1	3.3	15	2.0	1	2.9	8	0.0	0	0.0	0	61	93	8.0	SE	2.1		
JUNIO	69.0	6.1	3	7																						2.2	
JULIO	97.8			5																						2.3	
AGOSTO	106.9	5.5	23	6																						2.2	
SEPTIEMBRE	78.4	6.3	18	6	2.0	1	3.2	6	3.3	7	3.9	18	2.0	2	0.0	0	0.0	0	2.0	1	66	90	6.0	E			
OCTUBRE	103.2			6																							
NOVIEMBRE																											
DICIEMBRE																											
VALOR ANUAL																											



VALORES PLUVIOMETRICOS MENSUALES (mm)

CODIGO	ENE.	FEB.	MAR.	ABR.	MAY.	JUN.	JUL.	AGO.	SEP.	OCT.	NOV.	DIC.	TOTAL ANUAL	Máxima en 24 Hrs Fecha	Número de días	
M001	70.2	55.1	202.9	183.5	129.3	57.1	14.5	54.1	3.6	119.0	120.1	141.3	1150.7	41.1	25-Ene	187
M002	69.2	42.5	155.6	141.3	50.7	19.7	3.6	13.1	22.3	143.4	185.1	28.6	875.1	49.8	10-Nov	156
M003	171.3	55.1	229.9	264.3	243.6	59.7	62.6	34.8	16.4	201.9	326.2	117.8	1783.6	42.7	8-Oct	204
M004	43.9	11.3	78.0	72.6	63.6	35.1	17.5	30.5	8.5	33.4	72.8	39.1	506.3			
M005	96.4	26.4	121.8	108.7	6.9	2.7	2.8		0.0	1.5	0.2	21.3				
M006	242.9	272.9	371.2	407.6	116.8	29.7	19.8	0.7	0.5	1.4	21.7	55.7	1540.9	116.4	15-Feb	182
M007	127.8	70.5	414.3	362.6	168.3	439.0	175.1	227.7	235.1	335.0	246.5	151.0	2952.9	98.7	24-Oct	244
M008	360.7	167.0	453.0	555.0	518.3	499.1	280.5	436.8	182.3	387.5	582.6	458.5	4881.3	102.5	19-Dic	308
M009	32.3	31.4	77.1	134.7	61.6	30.1	10.2	12.9	3.2	105.9	73.0	41.0	613.4	28.0	23-Mar	143
M021	39.9	56.6	186.6	252.7	58.0	63.4	7.6	37.9	2.0	100.9	56.2	62.6	924.4	54.3	5-Abr	177
M023		96.5	75.3	121.3	62.2	71.4	12.3	27.4	11.3	160.4	99.9	136.8				
M024	66.2	67.5	177.2	188.1	101.0	22.2	12.5	33.4	3.0	160.1	194.7					
M025	563.2	633.8	774.0	620.3	665.9	238.0	90.3	19.6	33.6	17.2	32.4	95.3	3783.6	173.9	17-Abr	268
M026	222.4	311.6	528.6	577.8	193.0	93.1	55.1	22.4	47.2	20.6	51.7	129.9	2253.4	107.9	19-Feb	288
M029	111.4	27.5	136.8	171.6	255.1	327.4	113.4	238.1	103.3	48.9	114.6	81.1	1729.2	55.4	6-Jun	293
M030	77.2	98.9	0.0	103.7	155.2	99.0	81.8	51.1	0.0	55.8	66.6	34.8	824.1	38.5	22-Abr	75
M031	36.0	11.9	89.7	94.6	60.3	53.0	9.2	38.8	18.4	35.8	55.4	50.6	553.7	18.6	14-Jun	169
M032											34.6	57.2				
M033	50.1	66.3	93.5	99.1	80.7	120.0	11.3	152.4	55.0	55.7	153.3	77.6	1015.0			
M037	211.1	97.5	481.6	162.0	15.9	3.0	1.2	0.0	0.0	2.9	5.1	3.0	983.3	100.9	11-Mar	102
M040	178.0	80.2	195.6	84.5	17.1	81.9	34.0	31.0	19.4	38.9	37.1	54.5	852.2	59.0	26-Mar	252
M041	409.8	245.0	414.3	444.8	466.9	284.3	240.5	288.7	143.7	259.1	476.8	405.1	4079.0			
M045	103.6	34.9	114.0	167.4	140.3	292.5	40.8	193.0	109.1	69.2	155.4	70.3	1490.5			
M051	264.9	243.9	415.8	349.2	53.8	17.8	1.2	0.4	0.0	3.3	2.0	47.3	1399.6	86.5	9-Ene	147
M086	35.3															
M101	47.1	37.3	77.6	50.5	42.5	83.4	35.7	74.6	12.5	99.1	92.7	42.8	695.8	24.9	13-Oct	224
M102	50.9	58.1	127.5	137.5	44.4	36.1	17.8	48.0	6.2	164.1	111.4	141.8	943.8			
M103	36.0	90.3	89.8	163.8	113.2	73.7	52.1	102.5	39.2	198.7	137.2	188.5	1285.0			
M104	26.2	59.5	125.2	126.3	36.9	28.1	9.4	24.3	6.0	135.1	307.3	68.7	953.0	104.2	25-Nov	114
M105	51.5	40.3	169.2	195.5	91.6	53.2	23.6	39.4	6.1	122.8	71.4	72.8	937.4			
M106			220.0			166.2	82.2	247.9	48.5	334.1	170.2					
M107	40.8	38.8	141.6	106.6	34.2	12.7	9.2	31.2	0.0	98.3	87.8	108.1	709.3			
M113	139.4	45.7	195.3	206.4	154.0	44.0	66.7	32.2	16.7	142.3	279.3	137.0	1459.0	41.7	23-Nov	177
M116	125.9	272.7	491.2	410.9	298.4	283.7	126.9	221.4	173.5	361.9	278.2	205.2	3249.9	71.0	21-Nov	154
M120	118.0	22.1	140.9	206.7	85.3	76.8	136.6	43.6	0.0	91.8	128.3	124.3	1174.4	93.0	23-Jul	157
M122	83.7	100.2	247.9	223.5	93.4	47.8	11.6	7.1	11.7	43.2	155.0	110.5	1135.6			
M123	360.5	287.7	326.9	388.9	158.7	97.4	16.6	8.1	8.0	14.7	49.3	116.4	1833.2	85.7	29-Abr	281
M124	425.0	384.8	458.0	450.3	345.5	55.3	25.8	11.7	14.5	13.2	43.7					
M126							37.1	95.5	35.5	43.9						
M127	9.6	51.4	29.4	74.7	38.6	106.7	13.9	30.1								
M128	57.2	15.7	76.6	95.0	84.6	145.2	19.9	60.1	21.3	34.4	25.9	41.2	677.1			
M129	213.6	441.4		321.0			15.9	9.4	4.0	12.6	36.8	79.8				
M130	174.1			180.6	75.7	27.8	7.5	5.8	0.4		43.7	27.3				
M133	41.7	21.1	88.7	99.5	102.7	68.0	10.6	55.7	6.2	90.7	66.2	37.6	688.7	24.2	19-Oct	162
M136	85.7	15.5	85.9	111.3	54.8	14.9	8.7	3.3	0.0	18.4	28.6	32.7	459.8	31.5	25-Ene	134
M137	88.6	51.1	108.2	207.4	93.4	143.7	26.9	63.2	40.9	96.9	104.3	108.7	1133.3			
M138	52.9	15.7	92.9	118.9	48.7	96.2	19.1	66.6	39.4	64.5	104.9	77.1	796.9	29.6	29-Nov	167
M139	56.6	10.3	74.5	130.1	68.0	87.9	14.4	60.0	41.5	113.0	100.5	90.9	847.7			
M141	106.8	36.3	167.0	170.8	107.5	209.3	35.3	104.7	58.7	115.4	147.2	107.5	1366.5	31.5	14-Jun	271
M142	105.8	42.0	85.3	120.8	44.6	39.4	15.6	48.2	22.5	69.4	65.5	117.8	776.9			
M143	30.9	53.8	155.2	149.3	46.4	11.6	5.7	14.4	6.2	78.6	142.7	62.2	757.0	48.0	23-Mar	105
M145	64.3	94.0	137.9	114.4	36.2	2.5	11.2	11.0	8.5	81.7	164.8	98.3	824.8			
M146	245.8	100.8	384.2	317.8	136.3	0.6	4.5	0.6	1.7	41.8	120.8	119.0	1473.9			
M147	66.7	155.7	142.9	188.4	46.0	118.0	5.9	66.1	58.8	130.8	117.3	100.4	1197.0	48.6	22-Oct	125
M148	158.6	149.2	380.3	113.7	16.3	0.0	1.1	1.7	5.4	9.1	12.4	13.8	861.6	48.3	23-Mar	155
M149	133.8	147.4	162.5	588.9	383.1	1.2	6.8	0.0	10.5	128.4	302.4	177.3	2042.3	81.4	24-Ene	88
M150	135.0	104.5	315.9	152.0	75.2	2.9	2.4	3.8	3.2	66.8	142.9	125.6	1130.2			
M151	44.7	36.2	331.2		1.6	0.0	0.0	0.0	0.0	0.4	1.9	0.0				
M153	190.9	241.6	277.3	118.6	246.0	155.7	91.6	31.4	26.7	48.4	30.3	14.2	1472.7			
M154	511.6	180.1	412.3	726.4	401.9	281.7	230.5	102.1	105.9	122.0	90.5	99.0	3264.0	137.8	15-Ene	284
M156	286.1	240.9	683.3	390.2	262.2	176.4	92.5	14.2	39.4	29.2	43.0					
M162	118.2	143.7	238.7	255.3	49.5	20.3	17.2	3.6	0.5	7.5	8.0	34.8	897.3	81.4	22-Abr	166
M163	137.9	103.6	247.8	268.1	42.5	22.7	9.6	0.0	2.0	3.0		43.5				
M165	29.4	23.9	88.1	70.0	4.1	1.2	2.4	4.2	0.0	4.1	0.0	8.2	235.6	28.6	7-Mar	59
M166	178.6	140.6	326.0	389.6	43.1	23.0	4.2	1.0	5.0	2.0	1.2	15.4	1129.7	87.0	22-Abr	100
M167						46.1					4.2	9.6				
M169	47.5	34.0	170.3	130.2	12.9	3.3	0.0	0.0	0.0	0.0	0.0	2.9	401.1			
M171	202.5	125.0	354.9	217.6	32.1	10.2	3.3	0.0	0.0	0.0	2.3	57.9	1005.8			
M172	360.2	296.5	561.9	299.0	85.7	24.0	1.7	0.3	0.0	1.2	17.1	158.8	1806.4	101.5	17-Ene	120
M173	36.1	12.8					0.0	0.0	0.0	0.0						
M175	28.8	25.9		27.1	4.1	0.0										
M176	62.4															
M179	145.7	37.0	117.3	66.8	35.4	6.0	35.0	59.0	44.0	34.1	29.0	19.5	628.8	29.5	26-Mar	137
M180	204.8		408.4	265.3	103.8	7.6		3.4	0.0	10.5	29.7	94.1				
M185	225.6				70.7	70.8		46.0	29.5	53.7	54.7	75.2				
M188	65.6	51.6	133.6	181.5	76.8		28.3	188.7	92.6	95.7	99.2	83.3				
M189	172.7	46.1	113.6	202.5	200.1	251.2	102.8	135.1	111.0	133.8	144.7	104.3	1717.9			
M190	205.9	39.0	205.4	216.3	121.8	296.3	126.0	155.6	179.3	199.7	285.6	156.7	2187.6			
M191	87.5	41.3	4.9	0.3	0.0	5.8	14.2	7.9	16.3	7.6	11.7	10.0	207.5			
M192	270.0	103.8	42.9	9.6	1.4	35.5	51.4	69.6	59.9	17.2	119.1	63.7	844.1	53.1	24-Ene	139
M197	61.1	42.2	116.6	169.1	45.6	84.7	14.6	40.4	20.3	80.2	122.5					
M203	400.2	155.7	945.1	334.3	504.5	533.2	436.9	451.7	391.3	385.0	531.0	765.3	5834.2	143.4	27-Mar	298
M217	331.6	119.2	246.8	266.1	342.6	712.8	232.8	405.6	251.0	109.0	360.5	179.8	3557.8	84.7	12-Ago	

VALORES PLUVIOMETRICOS MENSUALES (mm)

CODIGO	ENE.	FEB.	MAR.	ABR.	MAY.	JUN.	JUL.	AGO.	SEP.	OCT.	NOV.	DIC.	TOTAL ANUAL	Máxima en 24 Hrs	Fecha	Número de días
M218	215.7	113.6	483.2	183.5	40.5	4.1	0.0	0.0	0.0	2.3	1.5	12.1	1056.5	88.4	25-Mar	113
M221	123.7	78.6	56.0	0.6	0.0	3.6	6.1	8.0	16.7	1.2	5.4	2.9	302.8	34.5	15-Feb	133
M223										0.0	0.0	0.7				
M241	72.6	99.3	239.9	215.3	115.8	0.0	12.9	0.0	8.2	31.7	156.5	120.1	1072.3			
M245	32.2	20.3	67.5	25.0	10.1	20.8	37.8	13.9	6.5	39.8	11.5	8.5	293.9			
M246	127.0	70.0	314.5	38.4	0.0	0.0					0.0	0.0				
M247	323.0	135.0	422.0	243.0	90.0	12.0										
M248	265.2	343.7	562.7	424.3		87.2	13.0	10.7		2.2	38.4					
M249	114.8	68.1	273.5	220.3	26.8	16.1	0.7	0.0	0.0	0.0	1.2	72.0	793.5			
M250	201.1	23.0	441.8	8.5	39.9	2.5										
M258	62.2	19.1	84.9	87.4	92.3	158.8	24.4	74.9	36.9	40.1	32.9	40.0	753.9	30.3	6-Jun	234
M260		56.7	159.7		46.3						98.8	40.4				
M292	93.7	26.1	223.6	34.8	10.1	15.1	10.2	16.1		11.8	12.9	14.2				
M301	63.1	25.2	89.9	102.1	56.1	16.4	5.3	24.6	2.8	111.1	85.0	97.5	679.1	33.5	25-Ene	143
M305	33.9	86.4	66.3	113.2	118.3	82.3	45.7	104.2	58.9	197.1	135.5	95.8	1137.6	40.4	16-Feb	228
M308	58.6	64.2	204.8	140.1	143.6	80.4	70.0	56.1	16.9	207.0	170.9	126.2	1338.8	46.6	27-Mar	243
M310	50.2	67.2	112.0	158.0	74.6	95.9	38.6	79.0	26.8	161.3	118.0					
M312	28.5	57.0	118.7	112.6	80.0	29.2	12.0	26.1	1.6	105.5	125.7					
M314	30.0	11.4	63.4	124.3	50.1	46.5	9.5	48.7	1.4	109.1	68.1	36.3	598.8	29.5	23-Mar	91
M315	26.3	14.4	60.6	73.6	22.0	34.5	15.2	72.9	15.7	97.1	48.4					
M317	44.8	168.7	249.9	322.2	232.7	216.0			48.0	263.1	137.8	228.1				
M318	122.7	124.1	366.4	166.8	211.5	68.5	20.9	14.1	4.2	100.5	108.0	152.0	1459.7	47.9	23-Mar	173
M321	58.2	53.8	68.0	185.4	152.1	50.1	8.9	36.6	4.1	80.5	81.9	76.7	856.3	16.2	14-Feb	150
M324	37.0	50.4	97.3	112.5	78.5	167.4	39.8	120.7	56.6	168.6	64.3					
M325	148.7	148.7	253.2	263.1	232.6	77.3	84.6	22.0	9.6	79.1	81.7	115.4				
M326	169.8	151.6	235.9	291.3	212.6	91.0	85.3	17.1	23.2	96.0	73.8	191.3	1638.9	65.9	26-Abr	164
M327	195.2	156.7	115.9	372.0	116.9	49.6	77.7	11.2	6.1	101.1	53.4	135.0	1390.8	81.9	14-Abr	181
M328					92.4	29.9	16.8	38.2	1.8	146.6	68.7	144.1				
M335	95.1	86.5	234.8	250.2	139.4	27.8	21.1	43.7	5.8	218.0	272.3	194.0	1588.7	60.1	14-Mar	137
M337	78.2	88.2	147.8	231.0	156.5	46.8	19.8	29.4	2.3	138.1	167.0	127.5	1232.6	60.5	13-Feb	143
M339	313.1	186.3	332.8	404.2	302.5	91.7	138.4	71.6	37.6	64.7	145.6	163.1	2251.6	65.0	27-May	291
M343	29.3	4.6	40.9	98.8	26.4	12.4	0.0	2.4	4.2	40.3	52.3	22.2	333.8	17.8	29-Mar	63
M344	25.0	15.5	108.1	114.6	48.1	48.6	30.6	13.6	6.3	107.0	46.4	61.2	625.0	22.8	23-Abr	79
M345	58.0	33.2	130.3	106.0					0.0	95.4	71.8	36.9				
M346	44.7	42.6	108.0	193.3	80.2	19.5	11.6	11.8	6.8	106.5	89.3	28.9	743.2	35.0	6-Abr	155
M348	486.8	438.6	328.4	753.8	507.2	82.6	55.0	19.7	70.8	20.0	45.8	86.3	2895.0			
M353	29.5	162.9	488.2	295.1	289.4	16.7	0.0	62.5	0.0	199.6	168.0	310.4	2022.3	48.5	12-Ago	178
M354	139.3	76.4	256.4	300.0	134.1	98.3	40.7	59.2	28.0	176.6	164.2	118.3	1591.5	44.2	3-Abr	233
M357	105.3	96.0	218.9	279.3	131.2	25.6	41.9	61.3	1.3	192.2	163.7	122.2	1438.9	41.2	22-Mar	158
M358	42.0	42.5	103.4	133.3	67.0	38.1	8.4	17.0	0.0	87.6	57.8	48.0	645.1	29.5	18-Abr	69
M359	37.0					38.7	10.3	24.5	9.3	149.0	193.7	104.4				
M361	90.3	52.8	173.1	192.8	77.4	53.6	17.6	30.5	13.4	100.8	90.5	71.5	964.3	36.9	23-Mar	140
M362	322.6	176.0	363.9	246.7	200.8	66.2	47.5	51.2	53.4	34.3	119.9	102.6	1785.1			
M363		64.6	161.0	179.9	114.0	52.4	26.2	14.0	5.5	80.9	92.4	110.1				
M364	87.0	49.4	213.2	291.3	161.7	33.2	56.5	44.3	11.3	194.5	216.9	217.5	1576.8	38.6	23-Abr	173
M367	68.6	75.2	119.0	80.0	356.9	650.5	10.6	0.4	2.3	7.5	79.7	256.8	1707.5	98.5	20-Jun	226
M368	414.3	474.7	591.2	429.4	203.4	55.0	58.9	11.7	8.5	16.8	27.0	104.0	2394.9	86.5	15-Feb	263
M369	47.9	8.9	106.1	112.1	79.3	37.7	14.9	24.0	12.1	33.7	63.3	61.6	601.6	28.1	20-May	99
M370	370.2	257.9	329.8	324.5	189.8	114.8	114.7	7.6	9.3	18.5	51.6	98.3	1887.0	74.0	25-Ene	243
M371	62.8	6.7	158.3		97.1	53.6	5.5	20.9	2.2	60.9	59.3	49.7				
M374									11.5	9.4	68.6	147.0				
M375	53.3	33.4	142.4	119.8	109.5	74.4	47.6	48.0	21.9	75.1	109.2	118.4	953.0	22.0	23-Jun	149
M376	56.5	16.5	106.1	92.2	59.5	166.5	21.4	96.0	29.8	54.9	59.0	54.6	813.0	26.7	6-Jun	139
M377	123.9	18.5	95.8	117.4	79.6	174.9	36.9									
M378	225.6	53.5	279.9	331.4	430.5	566.6	220.9	413.7	188.6	140.1	254.4	147.1	3252.3	88.7	20-Jun	328
M380	84.2	14.7	45.7	109.7	108.4	173.1	23.9	138.7	46.2	25.7	74.1	55.2	899.6	40.0	6-Jun	171
M383	315.9	433.1	445.0	293.8	285.9	64.0			21.5	52.8	143.5	56.6				
M385	14.5	49.4	199.0	195.2	140.3	243.3	64.3	98.2	10.7	110.1	40.8	75.9	1241.7	15.5	11-Jun	151
M388	230.6	178.8	309.6	218.6	115.1		15.0	4.1	12.5	21.5	73.6	75.4				
M390	93.3	67.5	153.0	153.1		170.6	100.5	76.2	87.5	86.1						
M391	208.1	121.2	267.9	253.3	93.9	32.9	13.8		3.0	4.2						
M392	63.7	10.3	97.6	61.6	39.3	6.2	2.0	1.8	0.0	11.7	25.6	20.3	340.1			
M393	70.7	26.2	113.2	139.6	123.5	66.8	6.8	47.3	9.8	104.7	43.5	48.8	800.9	41.0	17-Oct	119
M395	49.5	25.9	113.3	105.8	61.3	103.8	29.4	65.1	3.5	64.6	78.2	30.8	731.2	23.0	14-Mar	145
M396				76.2	84.2	188.6	52.5	149.7	72.0	58.0	103.2	99.2				
M397	89.7	62.1	191.9	164.0	86.6	32.4	16.7	9.3	6.0	38.8	59.7	58.7	815.9	26.8	24-Abr	232
M399	28.7	13.7	144.9	158.0	143.0	31.2	0.9	53.8	0.0	43.4	55.0	73.4	746.0	22.9	28-Abr	138
M402	197.2	64.0	326.3	235.2	168.0	28.0	1.1	0.7	0.8	25.5	67.5	56.9	1171.2	70.6	22-Mar	200
M403	115.0	33.9	157.5	112.4	70.5	26.1	11.6	20.9	0.0	32.3	74.6	57.9	712.7	24.9	25-Ene	119
M404	171.5	47.6	275.1	318.4	154.5	63.2	22.0	10.7	0.4	45.8		64.3				
M405	68.1	18.5		105.6	53.9	13.5	10.1	8.1		20.6	44.9	34.0				
M407	77.1	13.6	118.6	127.0	91.6	125.9	14.3	90.2	10.1	55.7	73.3	48.8	846.2	21.7	3-May	221
M408	20.6	21.0	55.1	123.3	45.9	50.4	7.8	60.8	0.0	51.1	52.2					
M409	127.0	111.9	151.2	187.7	185.2	168.5	83.3	98.9	62.4	128.4	147.2	181.7	1633.4	14.5	14-Feb	311
M410	138.7	24.6	141.4	147.8	137.9	249.8	47.2	183.5	131.9		136.1	73.1				
M411	72.0	11.4	119.1	108.3	50.4	87.4	12.1	54.5	18.4	32.2	80.8	73.1	719.7	33.4	17-Mar	183
M412	117.5	11.1	354.5	128.8	87.1	2.6	3.4	3.8	0.0	33.9	62.7	37.1	842.5	61.0	22-Mar	123
M414	88.5	33.1	131.0	186.2	89.7	219.3	21.1	89.7	31.2	119.1	84.9	87.6	1181.4	32.4	3-May	165
M417	85.1	43.1	181.5	211.8	110.1	210.3	18.1	97.4	51.9	119.5	148.4	78.5	1355.7	34.8	14-Jun	270
M418	29.1	38.7	61.9	114.8	75.4	189.6	18.0	54.9	18.5	72.3	138.3	50.5	862.0	34.0	6-Abr	138
M419	86.2	32.3	144.4		74.1	21.2	8.5	3.3	3.3	51.5	83.3	100.8				
M420	3.3	57.9	86.6	156.3	89.0	73.0	10.4	41.8	16.1	60.5	88.3	63.4	746.6	40.7	14-Feb	138

VALORES PLUVIOMETRICOS MENSUALES (mm)

CODIGO	ENE.	FEB.	MAR.	ABR.	MAY.	JUN.	JUL.	AGO.	SEP.	OCT.	NOV.	DIC.	TOTAL ANUAL	Máxima en 24 Hrs Fecha	Número de días
M421	85.4	19.5	65.3	122.3	26.7	49.3	3.3	24.1							
M422	58.8	12.9	126.8	155.2	51.1	11.6	4.8	4.4	2.2	13.9	19.2	35.2	496.1	47.8	2-Abr 145
M424	36.2	56.2		87.9	69.5	211.8	39.5	67.3	76.1	147.1	81.4	75.3			
M426	41.3	32.6	139.3	188.2	43.0	83.0	8.2	38.2	26.8	58.8	107.1	76.6	843.1	35.5	13-Mar 193
M427	59.8	42.1	136.9	234.4	98.2	149.8	20.8	51.9	33.5	178.4	125.6				
M429	90.2	50.2	233.3	280.3	123.0	160.9	16.4	88.5	46.5	117.9	181.8	127.6	1516.6	40.6	26-May 205
M431	83.6	59.5	94.6	146.6	111.1	235.5	74.5	141.8	95.6	128.6	106.6	88.2	1366.2	38.3	4-May 272
M432	65.6	55.9	103.7	114.7	96.7	147.4	27.2	72.9	68.2	55.2	190.3	121.3	1119.1	20.0	10-Nov 255
M433	91.5	88.2	285.8	544.6	103.3	0.0	0.0	0.0	0.0	16.6	133.8	59.5	1323.3	61.1	8-Abr 84
M434	196.7	241.9	405.4	128.2	68.3		0.0	0.9	5.1	8.9	17.2	24.3			
M435	117.8	73.3	548.2	173.6	31.5	0.0	0.0	0.0	0.0	0.0	0.0	56.0	1000.4	81.4	12-Mar 68
M436	71.5	52.5	206.2	215.7	162.9	262.3	111.1	140.3	101.5						
M437	36.8	32.2	229.7	41.0	0.0	0.0	0.0	0.0	0.0	0.0	1.8	0.0	341.5	72.8	22-Mar 45
M438	69.6	6.3	239.8	134.6	45.6	6.1	0.2	9.5	1.7	70.0	144.1	141.4	868.9		
M439	213.8	81.9	338.7	116.7	25.1	2.5	0.0	0.0	0.0	0.0	9.2	17.7	805.6	100.5	13-Mar 99
M441	79.3	117.2	56.0	113.4	111.9	51.9	17.8	2.0	1.6	8.9	5.1	0.6	565.7	50.6	7-Feb 100
M444	162.6	76.1	276.1	150.8	203.8	137.7	28.1	0.8	25.1	16.7	11.2	19.8	1108.8	46.1	4-Mar 229
M446	116.1	135.7	160.1	180.7	58.3	20.7									
M447	111.1	168.7	254.0	112.0	49.8	40.0	7.5	0.1	0.0	0.0	0.3	14.2	757.7	95.4	9-Feb 82
M448	4.1	9.9	47.6	0.0	3.3	1.8	5.9	0.0	0.0	0.0	0.0	0.7	73.3	33.5	16-Mar 25
M449	28.3	16.1	49.9	115.5	9.4	0.2	5.4	1.3	0.0	0.0	0.3	18.5	244.9	70.4	22-Abr 49
M450	6.2	41.6	66.9	28.6		7.5		8.5	2.8	2.8	8.1	9.5			
M451	51.7	55.3	123.4	134.7	65.6	47.4	6.5	0.0	0.0	0.0	3.7	3.4	491.7	38.0	22-Abr 61
M452	144.8	276.6	388.4	331.1	65.9	23.2	6.1	7.9	0.4	8.8	4.7	27.9	1285.8	120.6	10-Feb 166
M453	24.8	30.2	88.5	60.8	34.8	11.3		9.3	5.9	12.8	5.5	12.3			
M454	96.1	58.9	358.0	152.5	42.9	8.1	16.8	0.0	0.0	1.0	1.2	19.0	754.5	102.8	22-Abr 63
M455	36.0	20.2	129.3	125.6	3.2	0.0	0.0	0.0	0.0	0.0	0.0				
M457	18.4	83.8	43.2	17.2	12.4	11.0	33.4	7.8	3.0	31.6	7.7	8.3	277.8	47.7	18-Feb 77
M458	146.3	104.1	209.4	276.0	91.2	21.6	12.5	0.0	0.0	0.0	3.4	12.9	877.4	103.8	22-Abr 105
M459	48.5	174.3	179.0	133.6	31.9	28.3	5.0	1.3	0.0	0.0	3.3	3.6	608.8	50.5	19-Feb 93
M462	181.6	304.3	420.0	156.5	0.2	0.0	0.0	0.0	0.0	0.0	0.0	39.8	1102.4	95.9	10-Mar 76
M464	107.8	202.5	369.6	241.9	40.9	12.4	10.9	4.8	0.0	1.7	5.1	62.3	1059.9	87.8	22-Abr 104
M465	434.6	209.2	514.0	259.9	98.2	37.8	0.0	0.0	0.0	0.0	0.0	154.5	1708.2	138.3	17-Ene 75
M466	200.1	123.0	379.2	246.0	32.3	4.8	3.4	0.0	0.0	0.0	7.6	54.8	1051.2		
M468	335.5	360.2	789.7	548.6	160.0	114.8	46.7	19.0	16.2	47.7	33.4	61.7	2533.5	229.0	27-Abr 313
M469	328.7	83.7	397.9	184.3	46.1	5.7	0.0	0.0	0.0	0.0	0.0	23.6	1070.0	90.0	25-Ene 76
M470	301.3	197.1	289.2	354.9	96.3	38.2	12.3	0.2	0.0	0.3	13.9	57.8	1361.5	78.5	15-Feb 129
M471	188.0	284.8	491.2	552.8	809.4	501.0	0.0	10.0	0.0	2.0	10.3	94.7	2944.2	100.0	29-Jun 156
M475	295.6	44.9	310.6	318.1	34.7	3.5	0.0	0.0	0.0	0.0	2.3	3.0	1012.7	118.0	4-Ene 66
M476	186.1	37.7	345.3	242.1	27.9	2.5	0.0	0.0	0.0	0.0	0.0	67.6	909.2	115.5	5-Mar 68
M477	129.8	100.3	430.7	76.0	25.6	15.2	3.2	7.7	11.9	13.8		14.8			
M481	91.8	124.7	81.0	54.8	27.5	27.6	10.8	8.9	2.5	7.8	20.8	53.3	511.5	38.0	16-Feb 186
M482	73.6	14.0	154.3	22.3	13.9	5.0	0.0	0.0	0.0	1.2	4.0	7.0	295.3	38.0	26-Mar 42
M484	199.0	122.6	298.1	598.2	479.0	416.8	312.3	230.6	305.4	448.8	426.6	165.5	4002.9		
M485	300.2	295.5	516.9		697.0	760.7	609.8	389.5	496.9	378.5	468.2	489.5			
M490	110.2	192.3	286.8	451.1	232.3	452.3	216.0	287.6	245.6	150.4	209.7	290.7	3125.0	64.7	18-Feb 226
M497	132.2	50.8	195.0	236.9	350.6	279.6	129.9	170.4	158.9	172.3	240.2	130.6	2247.4	66.6	8-May 167
M501	236.1	32.1	264.0	256.1	312.8	386.7	216.3	178.0	158.5	246.4	360.9	114.7	2762.6	114.6	28-Nov 176
M502	176.0	55.7	216.0	335.1	230.9	282.6	142.7	188.3	100.4	262.7	193.4	112.8	2296.6		
M503	166.5	86.1	181.4	166.7	187.0	507.5	67.3	211.7	180.6	118.3	262.7	100.5	2236.3	68.8	12-Ago 213
M506	249.4	96.1	287.7	560.8	308.5	402.0	231.8	376.7	290.2	272.8	277.9	160.8	3514.7	80.4	4-Abr 290
M508	96.2	64.1	65.5	1.7	7.9	47.9	31.8	33.1	71.4	27.2	37.5	22.3	506.6	22.7	3-Mar 162
M515	57.1	101.6	324.7	234.6	40.1	3.4	2.6	0.0	0.6	19.6	13.8	35.6	833.7		
M535	74.2	51.2	178.9	183.5	198.0	206.2	17.2	198.3	3.8	146.2	239.2	177.9	1674.6	100.0	12-Ago 220
M540	121.8	99.0	204.9	142.8	104.8	36.0	8.0	1.0	0.6				48.1		
M544	174.5	96.3	283.0	157.3	49.9	9.2	0.0	0.1	14.0	25.6	41.4	43.2	894.5	53.3	17-Feb 102
M555	125.9	143.9	274.9	144.8	8.0	0.0	0.0	0.0	0.0	0.0	0.0	28.3	725.8	69.5	5-Feb 48
M563	622.9	626.3	511.2	703.7	486.3					710.9					
M589												40.0			□
M619	22.9	7.3	262.9	0.0	13.7	31.4	59.8	14.3	5.0	55.2	10.0	0.0	482.5	180.4	3-Mar 58
M623	373.2	507.8	439.4	623.4	175.6	166.9	55.4	25.0	18.8	19.0	75.3	150.4	2630.2		
M698	138.3	44.3	211.5	171.6	93.1	467.5	169.1	301.1	272.1	169.9	186.8	181.0	2406.3	85.4	8-Oct 173
M710	260.4	194.6	361.7	325.5	548.9	232.1	241.7	230.7	405.6	195.0		374.4			
M773	210.5	117.4	277.2	200.4	117.9	14.6	7.3	8.6	0.1	7.0	29.7	77.9	1068.6	75.5	8-Abr 174
M774	124.0	53.7	243.8	47.0	20.0	34.2	0.0	0.2	0.0	0.4	0.5	11.1	534.9	75.0	12-Mar 64
M775	113.0	90.3	246.6	89.5	5.6	1.9	0.0	0.0	0.0	0.0	0.0	0.0	546.9	59.7	9-Mar 54
M776	74.0	101.9	208.5	65.0	0.0	0.0	0.0	0.0	0.0	0.0	0.0	0.0	449.4		
M777	53.5	11.8	287.0	12.8	4.9	0.0	0.0	0.0	0.0	3.5	0.5	2.2	376.2	166.2	5-Mar 43
M779	76.6	8.2	18.1	9.6	2.6	2.2	1.8	3.3	0.2	2.4	1.7	0.7	127.4		
M780	35.4	0.0	60.4	0.0	0.0	0.0	0.0	0.0	0.0	0.0	9.2	0.0	105.0		
M782	25.3	7.2	62.1	19.9	6.2	14.0	26.9	9.9	5.8	30.9	11.9	4.1	224.2		
M783	34.9	24.3	68.1	15.5	2.4	11.5	4.5	4.4	0.8	9.5	0.0	1.8	177.7		
M784	40.2	15.4	27.9	11.3	2.6	0.0									
M786	173.5	180.1	87.2	80.4	230.6	65.1	43.4	23.1	26.4	17.9	39.4	58.5	1025.6		
M789	502.6	505.8	326.8	631.7	131.2	170.5	46.0	10.0	13.0	8.0	92.0	131.0	2568.6		
M794	589.9	516.1	444.2	309.4	221.7	92.9	26.5	21.0	8.4	8.8	16.8	81.5	2337.2		
M805	462.3	393.9	572.5	244.9	123.0	106.4	56.1	31.6	97.1	60.1	35.9	101.7	2285.5	106.1	25-Mar 200
M899											0.0				
M901	527.2	507.8	406.8	420.0	166.8	71.8	0.0	0.0	0.0	0.0	25.5	105.5	2231.4	103.0	7-Feb 97
M909	52.7	53.6	212.9	188.9	108.2	38.7	20.4	44.3		140.4	58.4	141.4			

VALORES PLUVIOMETRICOS MENSUALES (mm)

CODIGO	ENE.	FEB.	MAR.	ABR.	MAY.	JUN.	JUL.	AGO.	SEP.	OCT.	NOV.	DIC.	TOTAL ANUAL	Máxima en 24 Hrs Fecha	Número de días	
MA1V	21.5	4.5	98.2	133.2	70.0	43.3	9.0	31.5	3.1	74.3	83.7	84.7	657.0	25.0	20-Dic	114
M421	85.4	19.5	65.3	122.3	26.7	49.3	3.3	24.1								
MA1Y	64.1	25.0	76.3	119.3	69.8	320.2	58.2	71.8	63.4	50.6	79.6	60.1	1058.4			
MA2C	509.1	127.9	493.3	225.3	75.9	20.1										
MA2E	154.2	64.1	310.0	143.4	25.8	3.7	0.0	0.0	0.0	0.0	0.0	15.6	716.8			
MA2F	265.6	388.7	564.4	447.0	297.5	78.0			24.2	31.6	91.8	144.7				
MA2T	18.8	18.5	84.8	140.1	41.6	31.8	5.0	12.3	8.6	102.7	81.5	72.0	617.7	27.8	22-Abr	160
MA2U	263.1	288.6	426.8	207.5	70.2	19.3	5.6	8.7	8.7	15.5	13.3	33.2	1360.5	95.0	16-Feb	258
MA2V	171.9	61.5	485.1	102.1	11.1	2.4	0.0	0.1	0.0	1.7	0.6	3.5	840.0	81.6	12-Mar	97
MA37	57.6	18.4	117.4	173.5	63.6	42.1	6.2	7.9	0.0	51.2	62.2	38.7	638.8	30.6	25-Ene	115
MA41	116.6	39.9	168.7	184.6	103.0	297.0	23.4	149.3	58.8	132.0	205.6	111.8	1590.7			
MA47		0.0	144.1		4.5	0.2	0.0	0.2	0.0		2.1	5.3				
MA53	229.7	120.9	531.2	29.3	5.2	6.0	1.9	0.0	0.0	1.5	3.8	5.1	934.6	107.5	17-Mar	85
MA54			293.9	478.4	257.6	356.8	200.7	455.5	329.9	265.5	286.2	356.8				
MA76	74.6	27.1	197.2	61.7	13.8	2.2	0.6	0.0	0.0	2.7	2.9	6.5	389.3	96.6	5-Mar	58
MA79	225.0	97.3	404.3	492.5	101.8	2.2										
MA80									0.0		1.0					
MA81	272.7	205.3	165.6	120.2	17.8	30.4	0.0	0.0	0.0	5.6	9.5	52.4	879.5	83.0	25-Ene	68
MA82	97.8	43.2	86.8	37.3	3.3	0.0	0.0	0.0	0.0	0.0	6.8	6.9	282.1			
MA85	227.4	175.8	309.6	206.9	111.3	55.0	11.5	4.1	12.5	19.6	78.2	70.1	1282.0			
MA86	71.2	77.1	163.0	192.0	46.9	27.3	7.9	8.7	1.0	144.2	152.8	36.2	928.3			
MA87			220.4	59.3	25.5	14.2	2.7									
MB06										1.7	1.0	0.0				
MB07	343.9	114.1	449.7	390.4	611.8	418.8	203.8	255.9	375.2	365.6			575.3			
MB08											62.7		47.5			
MB77	292.3	104.0	461.6	577.9	574.4	401.0	641.7	279.3	401.8	536.0	534.2	599.1	5403.3			
MB81		90.4		135.2	11.3	0.0	0.0	0.0	0.0	2.2	0.0	16.4				
MB82	105.5	95.5	252.7	179.4	10.4	34.4	1.1	1.0	0.0	0.3	0.3	60.7	741.3	80.0	5-Mar	132
MB83	47.4	17.4	112.6	53.6	31.4	30.0	10.5	48.5	0.0	16.2	32.4	21.8	421.8	30.2	21-Mar	112
MB84	10.7	20.8	79.2	106.9	38.9	40.2	15.1	18.6		33.0	66.4	61.3				
MB86	3.2	23.2	59.5	40.4	7.1	9.3	1.8	4.5	2.5	3.3	6.1	11.7	172.6	18.2	13-Feb	97
MB87	193.2	160.6	648.5	230.3	13.1	12.6	0.0	0.0	0.0	0.0	0.0	1.7	1260.0			
MB88	59.0	133.7	146.4	190.0	53.6	0.7	0.0	1.7	4.3	43.6	39.0	51.4	723.4			
MB89	359.9	269.7	456.7	473.2	462.9	173.8	68.1	43.7	102.6	70.7	120.9	145.5	2747.7	61.7	16-May	313
MB90	48.6	34.2	94.0	209.2	62.7	102.1	9.1	42.0	30.7	65.2						
MB91	38.2	47.5	78.0	69.1	13.9	7.3	1.7	0.0	0.6	1.4	5.2	24.3	287.2	41.4	22-Abr	95