

IDENTIFICACIÓN DE PREDIO



Fecha 16 06 2020
 Empresa ENV Proyecto Loma Larga

INFORMACIÓN DEL ENTREVISTADO

Cantón CUNTA Parroquia Victoria del Portero
 Localidad DURAZNOS Sistema de agua San Gerardo
 Levantamiento de información Entrevista Visual
 Coordenadas de referencia ERIC NORTE Visual
Norte Este
 Nombre completo del entrevistado JOSE DAMIAN
 Relación del entrevistado con el propietario del predio Dueño

CARACTERÍSTICAS DEL PROPIETARIO

1 Nombre completo del propietario del predio
MANUEL GUILLERMO DAMIAN DAMIAN

2 Tenencia del predio
 a. Propia Arrendada Prestada Otro

3 Características de predio
 Terreno baldío Especificar _____
 Terreno con sembríos _____
 Terreno habitado _____
 Otro tipo Pajonal

4 Infraestructura en el predio

	Quien habita en el predio	Coordenadas
Vivienda Ocupada <input type="checkbox"/>		
Vivienda temporal <input type="checkbox"/>		
Vivienda desocupada <input type="checkbox"/>		
Vivienda en construcción <input type="checkbox"/>		
Galpón <input type="checkbox"/>		
Establo <input type="checkbox"/>		
Otra infraestructura <input type="checkbox"/>		

5 Canales de riego

5.1 Por su propiedad atraviesa alguno de los siguientes canales de riego?		5.2 Es socio del canal de riego?	
Si	No	Si	No
<input type="checkbox"/>	<input type="checkbox"/>	<input type="checkbox"/>	<input type="checkbox"/>
<input type="checkbox"/>	<input type="checkbox"/>	<input type="checkbox"/>	<input type="checkbox"/>
<input checked="" type="checkbox"/>	<input type="checkbox"/>	<input type="checkbox"/>	<input checked="" type="checkbox"/>
<input type="checkbox"/>	<input type="checkbox"/>	<input type="checkbox"/>	<input type="checkbox"/>
<input type="checkbox"/>	<input type="checkbox"/>	<input type="checkbox"/>	<input type="checkbox"/>
<input type="checkbox"/>	<input type="checkbox"/>	<input type="checkbox"/>	<input type="checkbox"/>
<input type="checkbox"/>	<input type="checkbox"/>	<input type="checkbox"/>	<input type="checkbox"/>
<input type="checkbox"/>	<input type="checkbox"/>	<input type="checkbox"/>	<input type="checkbox"/>
<input type="checkbox"/>	<input type="checkbox"/>	<input type="checkbox"/>	<input type="checkbox"/>

INICIA CANAL EN LIMITE DE PREDIO

6 ¿Cuáles son las actividades que realiza en el predio?
GANADERA / GANADO SUELTO

8 ¿El propietario participa en alguna organización comunitaria? Cuál?
NO

PARA USO INTERNO

7 ¿La vivienda fue encuestada?
 Si Código de la encuesta No 4 viviendas al otro lado de la montaña

8 ¿Se cuenta con información documental legal del predio?
 Si Describa: _____
 No

10 Croquis (En referencia a la Infraestructura)

Código de las fotografías en registro fotográfico

11 Comentarios

Notas aclaratorias:
 Este formulario debe ser aplicado a vecinos inmediatos y propietarios colindantes
 En caso que se requiera ampliar la información de cualquier punto, usar la sección comentarios
 Todas las preguntas deben ser aplicadas, señalar "no sabe, no responde" (N/S/N) en todas las secciones que el informante no brinde información

IDENTIFICACIÓN DE PREDIO



24

Fecha 16 06 2020
 Empresa TNU

Proyecto Loma Larga

INFORMACIÓN DEL ENTREVISTADO

Cantón SINON Parroquia SAN GERARDO
 Localidad CRISTAL AGUARONGOS Sistema de agua SAN GERARDO
 Levantamiento de información ESTE Entrevista NORTE Visual
 Coordenadas de referencia Norte 698569 Este 9659191
 Nombre completo del entrevistado _____
 Relación del entrevistado con el propietario del predio _____

CARACTERÍSTICAS DEL PROPIETARIO

1 Nombre completo del propietario del predio

FAMILIA PULLA

2 Tenencia del predio

a. Propia Arrendada Prestada Otro

3 Características de predio

Terreno baldío Especifique _____
 Terreno con sembríos _____
 Terreno habitado _____
 Otro tipo pagonal

4 Infraestructura en el predio

	Quien habita en el predio	Coordenadas	
Vivienda Ocupada <input type="checkbox"/>			
Vivienda temporal <input type="checkbox"/>			
Vivienda desocupada <input type="checkbox"/>			
Vivienda en construcción <input type="checkbox"/>			
Galpón <input type="checkbox"/>			
Establo <input type="checkbox"/>			
Otra infraestructura <input type="checkbox"/>			

5 Canales de riego

5.1 Por su propiedad atraviesa alguno de los siguientes canales de riego ?

5.2 Es socio del canal de riego ?

	SI	No		SI	No	
Cristal Aguarongos	<input type="checkbox"/>	<input type="checkbox"/>	_____	<input type="checkbox"/>	<input type="checkbox"/>	_____
Alumbre	<input type="checkbox"/>	<input type="checkbox"/>	_____	<input type="checkbox"/>	<input type="checkbox"/>	_____
San Gerardo	<input checked="" type="checkbox"/>	<input type="checkbox"/>	_____	<input type="checkbox"/>	<input checked="" type="checkbox"/>	_____
Alumbre - San Martín	<input type="checkbox"/>	<input type="checkbox"/>	_____	<input type="checkbox"/>	<input type="checkbox"/>	_____
Quinuas	<input type="checkbox"/>	<input type="checkbox"/>	_____	<input type="checkbox"/>	<input type="checkbox"/>	_____
Cuchiguzho	<input type="checkbox"/>	<input type="checkbox"/>	_____	<input type="checkbox"/>	<input type="checkbox"/>	_____
Duraznos - Rumihuayco	<input type="checkbox"/>	<input type="checkbox"/>	_____	<input type="checkbox"/>	<input type="checkbox"/>	_____
Gualay	<input type="checkbox"/>	<input type="checkbox"/>	_____	<input type="checkbox"/>	<input type="checkbox"/>	_____
Otro	<input type="checkbox"/>	<input type="checkbox"/>	_____	<input type="checkbox"/>	<input type="checkbox"/>	_____

6 ¿Cuáles son las actividades que realiza en el predio?

NO HAY ACTIVIDADES

6 ¿El propietario participa en alguna organización comunitaria? Cuál?

NO PARTICIPAN EN LA ORGANIZACIÓN COMUNITARIA DE SAN GERARDO

PARA USO INTERNO


7 ¿La vivienda fue encuestada?

SI Código de la encuesta _____ No

8 ¿Se cuenta con información documental legal del predio?

SI Describa: _____
 No

10 Croquis (En referencia a la infraestructura)



Código de las fotografías en registro fotográfico _____

11 Comentarios

Notas aclaratorias:

Este formulario debe ser aplicado a vecinos inmediatos y propietarios colindantes.
 En caso que se requiera ampliar la información de cualquier punto, usar la sección comentarios.
 Todas las preguntas deben ser aplicadas, señalar "no sabe, no responde" (N/S/R) en todas las secciones que el informante no brinde información.

IDENTIFICACIÓN DE PREDIO



Fecha 17 06 2020
 Empresa _____

Proyecto Loma Larga

31

INFORMACIÓN DEL ENTREVISTADO

Cantón Girón Parroquia San Gerardo
 Localidad CUFUN Sistema de agua San Gerardo
 Levantamiento de información Este Entrevista Visual
 Coordenadas de referencia Norte 698666 Este 9659159
 Nombre completo del entrevistado VICTOR SALVADOR Barreto Amado
 Relación del entrevistado con el propietario del predio Vecino

CARACTERÍSTICAS DEL PROPIETARIO

1 Nombre completo del propietario del predio
PATINO QUEZADA JAMME PATINO

2 Tenencia del predio
 a. Propia Arrendada Prestada Otro

3 Características de predio
 Terreno baldío Especifique _____
 Terreno con sembríos _____
 Terreno habitado _____
 Otro tipo pañoal

4 Infraestructura en el predio

	Quien habita en el predio	Coordenadas
Vivienda Ocupada <input type="checkbox"/>	_____	_____
Vivienda temporal <input type="checkbox"/>	_____	_____
Vivienda desocupada <input type="checkbox"/>	_____	_____
Vivienda en construcción <input type="checkbox"/>	_____	_____
Galpón <input type="checkbox"/>	_____	_____
Establo <input type="checkbox"/>	_____	_____
Otra infraestructura <input checked="" type="checkbox"/>	<u>tubería del cana</u>	<u>698687 9659279</u>

5 Canales de riesgo

5.1 Por su propiedad atraviesa alguno de los siguientes canales de riego?	5.2 Es socio del canal de riego?
Sí No	Sí No
Cristal Aguarongos <input type="checkbox"/> <input type="checkbox"/>	<input type="checkbox"/> <input type="checkbox"/>
Alumbre <input type="checkbox"/> <input type="checkbox"/>	<input type="checkbox"/> <input type="checkbox"/>
San Gerardo <input checked="" type="checkbox"/> <input type="checkbox"/>	<input checked="" type="checkbox"/> <input type="checkbox"/>
Alumbre - San Martín <input type="checkbox"/> <input type="checkbox"/>	<input type="checkbox"/> <input type="checkbox"/>
Quínuas <input type="checkbox"/> <input type="checkbox"/>	<input type="checkbox"/> <input type="checkbox"/>
Cuchiguzho <input type="checkbox"/> <input type="checkbox"/>	<input type="checkbox"/> <input type="checkbox"/>
Duraznos - Rumihuayco <input type="checkbox"/> <input type="checkbox"/>	<input type="checkbox"/> <input type="checkbox"/>
Gualay <input type="checkbox"/> <input type="checkbox"/>	<input type="checkbox"/> <input type="checkbox"/>
Otro <input type="checkbox"/> <input type="checkbox"/>	<input type="checkbox"/> <input type="checkbox"/>

Handwritten notes for 5.1: tubería que viene trayendo el agua la captación de la Pajon

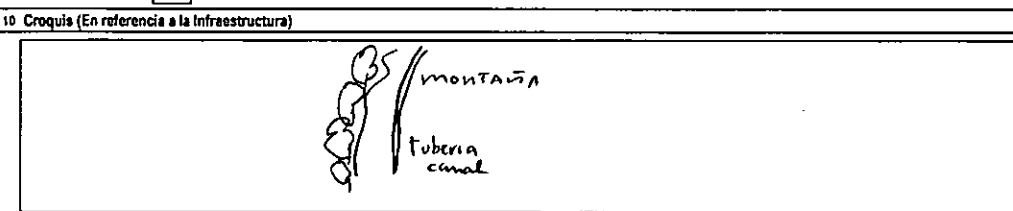
6 ¿Cuáles son las actividades que realiza en el predio?
NINGUNA

6 ¿El propietario participa en alguna organización comunitaria? Cuál?
Sistema San Gerardo - Agua potable

PARA USO INTERNO

7 ¿La vivienda fue encuestada?
 Sí Código de la encuesta _____ No

8 ¿Se cuenta con información documental legal del predio?
 Sí Describa: _____ No



Código de las fotografías en registro fotográfico _____

11 Comentarios
vecino vive en Girón

Notas aclaratorias:
 Este formulario debe ser aplicado a vecinos inmediatos y propietarios colindantes
 En caso que se requiera ampliar la información de cualquier punto, usar la sección comentarios
 Todas las preguntas deben ser aplicadas, señalar "no sabe, no responde" (N/S/NR) en todas las secciones que el informante no brinde información

IDENTIFICACIÓN DE PREDIO

Cardno ENTRIX

Fecha 17 06 2020
 Empresa INU Proyecto Loma Laiga.

INFORMACIÓN DEL ENTREVISTADO

Cantón Giron Parroquia San Gerardo
 Localidad San Gerardo Sistema de agua SAN GERARDO
 Levantamiento de información Entrevista Visual
 Coordenadas de referencia Norte 6986'02 Este 965'30'10
 Nombre completo del entrevistado VICTOR SALVADOR BARRERO AMADOR
 Relación del entrevistado con el propietario del predio CONOCIDO - VECINO

CARACTERÍSTICAS DEL PROPIETARIO

1 Nombre completo del propietario del predio
PATINO QUEZADA SAIME ENRIQUE

2 Tenencia del predio
 a. Propia Arrendada Prestada Otro

3 Características de predio
 Especifique
 Terreno baldío
 Terreno con sembríos
 Terreno habitado
 Otro tipo POTERÍA - BOSQUE DE CRISTAL - RIO ALUMBRE

4 Infraestructura en el predio

	Quien habita en el predio	Coordenadas
Vivienda Ocupada <input type="checkbox"/>		
Vivienda temporal <input type="checkbox"/>		
Vivienda desocupada <input type="checkbox"/>		
Vivienda en construcción <input type="checkbox"/>		
Galpón <input type="checkbox"/>		
Establo <input type="checkbox"/>		
Otra infraestructura <input checked="" type="checkbox"/>	<u>CAPTALIA</u>	<u>698549 9657122</u>

5 Canales de riesgo Manquera 5" 698589 9677094

5.1 Por su propiedad atraviesa alguno de los siguientes canales de riego?

	SI	No	
Cristal Aguarongos	<input type="checkbox"/>	<input type="checkbox"/>	
Alumbre	<input type="checkbox"/>	<input type="checkbox"/>	
San Gerardo	<input checked="" type="checkbox"/>	<input type="checkbox"/>	<u>Representa Mariana Panjón</u>
Alumbre - San Martín	<input type="checkbox"/>	<input type="checkbox"/>	
Quinuas	<input type="checkbox"/>	<input type="checkbox"/>	
Cuchiguzho	<input type="checkbox"/>	<input type="checkbox"/>	
Duraznos - Rumihuayco	<input type="checkbox"/>	<input type="checkbox"/>	
Gualay	<input type="checkbox"/>	<input checked="" type="checkbox"/>	<u>Representa Juan Jose Piedra</u>
Otro	<input type="checkbox"/>	<input type="checkbox"/>	<u>RIO FALSO</u>

5.2 Es socio del canal de riego?

	SI	No	
	<input type="checkbox"/>	<input type="checkbox"/>	
	<input checked="" type="checkbox"/>	<input type="checkbox"/>	

6 ¿Cuáles son las actividades que realiza en el predio?
Renta para ganadería - ganado suelta - Mariana Panjón y Enrique Lobos

8 ¿El propietario participa en alguna organización comunitaria? Cuál?
SISTEMA AGUA POTABLE

PARA USO INTERNO

7 ¿La vivienda fue encuestada?
 SI Código de la encuesta No

8 ¿Se cuenta con información documental legal del predio?
 SI Describa:
 No

10 Croquis (En referencia a la Infraestructura)

Código de las fotografías en registro fotográfico

11 Comentarios
Compran hacienda Carrion; Patiño - Orta - Hermanos Barreto - Padre Gonzalo Panjón - Alberto Barreto - Valeria Pintado (compraron juntos)
En la propiedad de Patiño está la veintiente fincas y otras veintinueve

Notas aclaratorias: Además de resumenes vienen de la montaña todo documento del canal 56
 Este formulario debe ser aplicado a: vecinos inmediatos y propietarios colindantes
 En caso que se requiera ampliar la información de cualquier punto, usar la sección comentarios
 Todas las preguntas deben ser aplicadas, señalar "no sabe, no responde" (N/S/N) en todas las secciones que el informante no brinde información

Versión Junio 2020

4 x

Historia A

predio 0014 / CATASANO Giron
 CARRETERA PARA ARRIBA

IDENTIFICACIÓN DE PREDIO



Fecha 17 06 2020
 Empresa INU

Proyecto Loma Larga

5 x

INFORMACIÓN DEL ENTREVISTADO

Cantón San Ramón Parroquia San Gerardo
 Localidad CUFUN Sistema de agua San Gerardo
 Levantamiento de información Entrevista Visual
 Coordenadas de referencia Este 698575 Norte 9656658
 Nombre completo del entrevistado VICTOR SALVADOR BARRIO AREVALO
 Relación del entrevistado con el propietario del predio Vecino - conocido

CARACTERÍSTICAS DEL PROPIETARIO

1 Nombre completo del propietario del predio
PATINO QUEZADA JAIME ENRIQUE

2 Tenencia del predio
 a. Propia Arrendada Prestada Otro

3 Características de predio
 Terreno baldío Excepciones _____
 Terreno con sembríos _____
 Terreno habitado _____
 Otro tipo POTERO - Remanente de bosque - P

4 Infraestructura en el predio

	Quien habita en el predio	Coordenadas
Vivienda Ocupada <input type="checkbox"/>		
Vivienda temporal <input type="checkbox"/>		
Vivienda desocupada <input type="checkbox"/>		
Vivienda en construcción <input type="checkbox"/>		
Galpón <input type="checkbox"/>		
Establo <input type="checkbox"/>		
Otra infraestructura <input checked="" type="checkbox"/>	<u>captación de agua Fierro</u>	<u>698575 9656666</u>

5 Canales de riesgo capta agua vertical del R 698402 9656976

5.1 Por su propiedad atraviesa alguno de los siguientes canales de riego?

	Si	No
Cristal Aguarongos	<input type="checkbox"/>	<input type="checkbox"/>
Alumbre	<input type="checkbox"/>	<input type="checkbox"/>
San Gerardo	<input checked="" type="checkbox"/>	<input type="checkbox"/>
Alumbre - San Martín	<input type="checkbox"/>	<input type="checkbox"/>
Quinuas	<input type="checkbox"/>	<input type="checkbox"/>
Cuchiguzho	<input type="checkbox"/>	<input type="checkbox"/>
Duraznos - Rumihuayco	<input type="checkbox"/>	<input type="checkbox"/>
Gualay	<input type="checkbox"/>	<input type="checkbox"/>
Otro <input checked="" type="checkbox"/>	<u>NO FALSO</u>	<input type="checkbox"/>

5.2 Es socio del canal de riego?

	Si	No
	<input type="checkbox"/>	<input type="checkbox"/>
	<input checked="" type="checkbox"/>	<input type="checkbox"/>
	<input type="checkbox"/>	<input type="checkbox"/>
	<input type="checkbox"/>	<input type="checkbox"/>
	<input type="checkbox"/>	<input type="checkbox"/>
	<input type="checkbox"/>	<input type="checkbox"/>
	<input type="checkbox"/>	<input type="checkbox"/>
	<input checked="" type="checkbox"/>	<input type="checkbox"/>

Representa Mariana Pazmi
NO FALSO

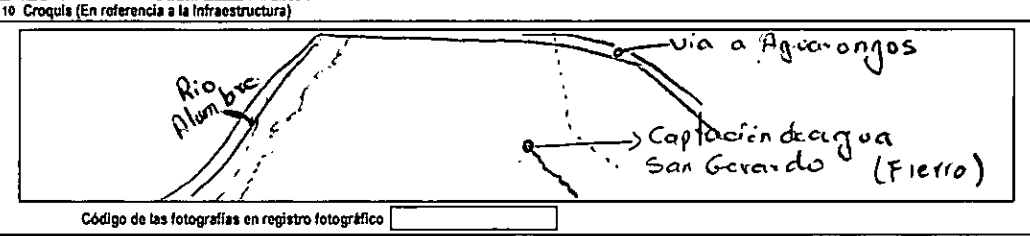
6 ¿Cuáles son las actividades que realiza en el predio?
Renta potrero para ganadería a Mariana Pazmi

8 ¿El propietario participa en alguna organización comunitaria? Cuál?
Sistema agua potable

PARA USO INTERNO

7 ¿La vivienda fue encuestada?
 Si Código de la encuesta No

8 ¿Se cuenta con información documental legal del predio?
 Si Describa: _____
 No



11 Comentarios
Predio # A226
Predio carretera para abajo

Notas aclaratorias:
 Este formulario debe ser aplicado a: vecinos inmediatos y propietarios colindantes
 En caso que se requiera ampliar la información de cualquier punto, usar la sección comentarios
 Todas las preguntas deben ser aplicadas, señalar "no sabe, no responde" (Ns/R) en todas las secciones que el informante no brinde información

IDENTIFICACIÓN DE PREDIO



6A

Fecha 17 06 2020
 Empresa INV

Proyecto LOMA LARGA

INFORMACIÓN DEL ENTREVISTADO

Cantón Guilón Parroquia San Gerardo
 Localidad Cófilin Sistema de agua San Gerardo
 Levantamiento de información Entrevista Visual
 Coordenadas de referencia Este 680377 Norte 9656341
 Nombre completo del entrevistado VICTOR SALVADOR BARRETO ARZANO
 Relación del entrevistado con el propietario del predio Vecino - convecino

CARACTERÍSTICAS DEL PROPIETARIO

1 Nombre completo del propietario del predio
ZOLA NATIVIDAD CRIOLLO PILLO

2 Tenencia del predio
 a. Propia Arrendada Prestada Otro

3 Características de predio
 Especificar:
 Terreno baldío
 Terreno con sembríos
 Terreno habitado
 Otro tipo POTRERO - BOSQUE

4 Infraestructura en el predio

	¿Quien habita en el predio?	Coordenadas
Vivienda Ocupada		
Vivienda temporal		
Vivienda desocupada		
Vivienda en construcción		
Galpón		
Establo		
Otra infraestructura		

5 Canales de riesgo

5.1 Por su propiedad atraviesa alguno de los siguientes canales de riego?		5.2 Es socio del canal de riego?	
Si	No	Si	No
<input type="checkbox"/>	<input checked="" type="checkbox"/>	<input checked="" type="checkbox"/>	<input type="checkbox"/>
<input type="checkbox"/>	<input checked="" type="checkbox"/>	<input type="checkbox"/>	<input type="checkbox"/>
<input checked="" type="checkbox"/>	<input type="checkbox"/>	<input type="checkbox"/>	<input checked="" type="checkbox"/>
<input type="checkbox"/>	<input type="checkbox"/>	<input type="checkbox"/>	<input type="checkbox"/>
<input type="checkbox"/>	<input type="checkbox"/>	<input type="checkbox"/>	<input type="checkbox"/>
<input type="checkbox"/>	<input type="checkbox"/>	<input type="checkbox"/>	<input type="checkbox"/>
<input type="checkbox"/>	<input type="checkbox"/>	<input type="checkbox"/>	<input type="checkbox"/>
<input type="checkbox"/>	<input type="checkbox"/>	<input type="checkbox"/>	<input type="checkbox"/>
<input type="checkbox"/>	<input type="checkbox"/>	<input type="checkbox"/>	<input type="checkbox"/>

dejo de ser socio activo del canal

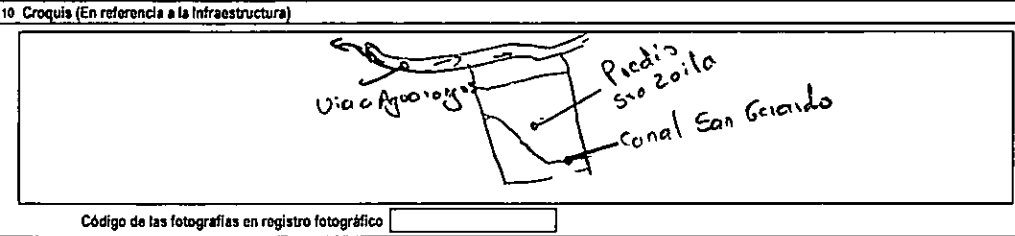
6 ¿Cuáles son las actividades que realiza en el predio?
ganadería de leche

8 ¿El propietario participa en alguna organización comunitaria? Cuál?
Comunidad Cristal Aguaroncos

PARA USO INTERNO

7 ¿La vivienda fue encuestada?
 Si Código de la encuesta No

8 ¿Se cuenta con información documental legal del predio?
 Si Describa:
 No



11 Comentarios
Predio # A223
Vive chumbin

Notas aclaratorias:
 Este formulario debe ser aplicado a: vecinos inmediatos y propietarios colindantes
 En caso que se requiera ampliar la información de cualquier punto, usar la sección comentarios
 Todas las preguntas deben ser aplicadas, señalar "no sabe, no responde" (N/S/R) en todas las secciones que el informante no brinde información
 Versión: mayo 2020

IDENTIFICACIÓN DE PREDIO



870

Fecha 16 06 2020
 Empresa UNIVERSALES FUNDOS SA Proyecto LOJA LARGA

INFORMACIÓN DEL ENTREVISTADO

Cantón GIRON Parroquia San Gerardo
 Localidad Cajon Sistema de agua Alumbre
 Levantamiento de información Entrevista Visual
 Coordenadas de referencia Este 698377 Norte 9656341
 Nombre completo del entrevistado Eugenio Quiroga Sarmiento
 Relación del entrevistado con el propietario del predio Vecino

CARACTERÍSTICAS DEL PROPIETARIO

1 Nombre completo del propietario del predio
CRISTAL PILLLO ZOILA NATIVIDAD

2 Tenencia del predio
 a. Propia Arrendada Prestada Otro

3 Características de predio
 Especifique
 Terreno baldío
 Terreno con sembríos
 Terreno habitado
 Otro tipo Pequeño bosque donde esta captación sistema

4 Infraestructura en el predio

	Quien habita en el predio	Coordenadas
Vivienda Ocupada <input type="checkbox"/>		
Vivienda temporal <input type="checkbox"/>		
Vivienda desocupada <input type="checkbox"/>		
Vivienda en construcción <input type="checkbox"/>		
Galpón <input type="checkbox"/>		
Establo <input type="checkbox"/>		
Otra infraestructura <input checked="" type="checkbox"/>	<u>Captación Alumbre</u>	<u>698360 9656377</u>

5 Canales de riesgo

5.1 Por su propiedad atraviesa alguno de los siguientes canales de riego?		5.2 Es socio del canal de riego?	
Si	No	Si	No
<input type="checkbox"/>	<input type="checkbox"/>	<input type="checkbox"/>	<input type="checkbox"/>
<input checked="" type="checkbox"/>	<input type="checkbox"/>	<input type="checkbox"/>	<input checked="" type="checkbox"/>
<input type="checkbox"/>	<input type="checkbox"/>	<input type="checkbox"/>	<input type="checkbox"/>
<input type="checkbox"/>	<input type="checkbox"/>	<input type="checkbox"/>	<input type="checkbox"/>
<input type="checkbox"/>	<input type="checkbox"/>	<input type="checkbox"/>	<input type="checkbox"/>
<input type="checkbox"/>	<input type="checkbox"/>	<input type="checkbox"/>	<input type="checkbox"/>
<input type="checkbox"/>	<input type="checkbox"/>	<input type="checkbox"/>	<input type="checkbox"/>
<input type="checkbox"/>	<input type="checkbox"/>	<input type="checkbox"/>	<input type="checkbox"/>
<input type="checkbox"/>	<input type="checkbox"/>	<input type="checkbox"/>	<input type="checkbox"/>

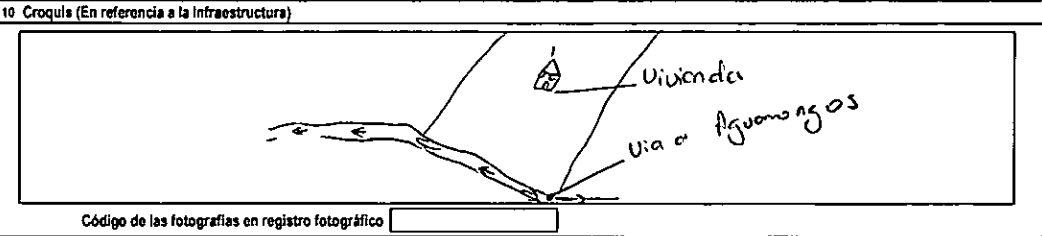
6 ¿Cuáles son las actividades que realiza en el predio?
NINGUNA

7 ¿El propietario participa en alguna organización comunitaria? Cuál?
SOCA CRISTAL AGUANONGOS COMUNIDAD

PARA USO INTERNO

7 ¿La vivienda fue encuestada?
 Si Código de la encuesta No

8 ¿Se cuenta con información documental legal del predio?
 Si Describa:
 No



11 Comentarios
PREDIO # A 223 - CATASTRO GIRON

Notas aclaratorias:
 Este formulario debe ser aplicado a: vecinos inmediatos y propietarios colindantes
 En caso que se requiera ampliar la información de cualquier punto, usar la sección comentarios
 Todas las preguntas deben ser aplicadas, señalar "no sabe, no responde" (Ns/Nr) en todas las secciones que el informante no brinde información
 Versión: Junio 2020

IDENTIFICACIÓN DE PREDIO



7. A

Fecha dd mm aaaa
 17 06 2020
 Empresa INV

Proyecto LOMA LAJGA

INFORMACIÓN DEL ENTREVISTADO

Cantón Girón Parroquia San Gerardo
 Localidad Girón Sistema de agua San Gerardo
 Levantamiento de información Este Entrevista Norte Visual
 Coordenadas de referencia Norte 698413 Este 9656312
 Nombre completo del entrevistado Victor Salvador Bayleto Arvalo
 Relación del entrevistado con el propietario del predio Vecino - conocido

CARACTERÍSTICAS DEL PROPIETARIO

1 Nombre completo del propietario del predio
 SALAZAR GUZMAN JULIO ALFREDO

2 Tenencia del predio
 a. Propia Arrendada Prestada Otro

3 Características de predio
 Especifique
 Terreno baldío
 Terreno con sembríos papas
 Terreno habitado
 Otro tipo animales menores

4 Infraestructura en el predio
 Quien habita en el predio
 Vivienda Ocupada
 Vivienda temporal Loma Urbina Plaza
 Vivienda desocupada
 Vivienda en construcción
 Galpón
 Establo
 Otra infraestructura Reservorio - vertiente
 Coordenadas
 698502 9656336
 698848 9656696

5 Canales de riesgo
 5.1 Por su propiedad atraviesa alguno de los siguientes canales de riego?
 Si No
 Cristal Aguarongos
 Alumbre
 San Gerardo
 Alumbre - San Martin
 Quínuas
 Cuchiguzho
 Duraznos - Rumihuayco
 Gualay
 Otro
 5.2 Es socio del canal de riego?
 Si No
 Si participa en reuniones

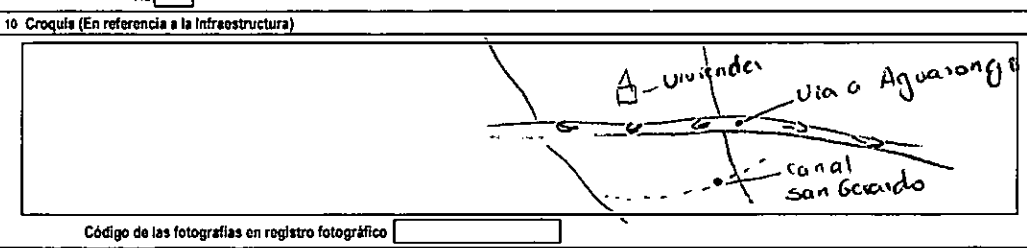
6 ¿Cuáles son las actividades que realiza en el predio?
 ganadería - agricultura - crianza animales menores

8 ¿El propietario participa en alguna organización comunitaria? Cuál?
 Comunidad Cristal Aguarongos
 Sistema San Gerardo

PARA USO INTERNO

7 ¿La vivienda fue encuestada?
 Si Código de la encuesta No Loma Urbina Plaza

8 ¿Se cuenta con información documental legal del predio?
 Si Describa:
 No



11 Comentarios
 Finca vertiente propia, anteriormente la vertiente era de Luis Panjón
 Predio # A 722 Vive chumbler

Notas aclaratorias: canal Alumbre a 60 metros del predio
 Este formulario debe ser aplicado a: vecinos inmediatos y propietarios colindantes
 En caso que se requiera ampliar la información de cualquier punto, usar la sección comentarios
 Todas las preguntas deben ser aplicadas, señalar "no sabe, no responde" (N/S/R) en todas las opciones que el informante no brinde información

IDENTIFICACIÓN DE PREDIO



Fecha dd mm aaaa
 17 06 2020
 Empresa INV

Proyecto LOMA LARGA

8A

INFORMACIÓN DEL ENTREVISTADO

Cantón Giron Parroquia San Gerardo
 Localidad Hierba Buena Sistema de agua San Gerardo - Alumbre
 Levantamiento de información Este Entrevista Norte Visual
 Coordenadas de referencia Norte 698520 Este 9655953
 Nombre completo del entrevistado Juan Remigio Naulaguari Albaracín
 Relación del entrevistado con el propietario del predio DUEÑO PREDIO

CARACTERÍSTICAS DEL PROPIETARIO

1 Nombre completo del propietario del predio
 JUAN REMIGIO NAULAGUARI ALBARACIN

2 Tenencia del predio
 a. Propia Arrendada Prestada Otro

3 Características de predio
 Especifique
 Terreno baldío
 Terreno con sembríos
 Terreno habitado POTRENO Y MONTAÑA CON BOSQUE
 Otro tipo

4 Infraestructura en el predio

	Quien habita en el predio	Coordenadas
Vivienda Ocupada <input type="checkbox"/>		
Vivienda temporal <input checked="" type="checkbox"/>	Juan Naulaguari	698591 9655913
Vivienda desocupada <input type="checkbox"/>		
Vivienda en construcción <input type="checkbox"/>		
Galpón <input type="checkbox"/>	Reservorio (vertiente propia)	699063 9656370
Establo <input type="checkbox"/>	Vertiente Iglesias hayw SB	699027 9656410
Otra infraestructura <input checked="" type="checkbox"/>	Reservorio via	698578 9656019

5 Canales de riesgo Canal conducción 698595 9656027

5.1 Por su propiedad atraviesa alguno de los siguientes canales de riego?

	Si	No
Cristal Aguarongos	<input type="checkbox"/>	<input checked="" type="checkbox"/>
Alumbre	<input checked="" type="checkbox"/>	<input type="checkbox"/>
San Gerardo	<input checked="" type="checkbox"/>	<input type="checkbox"/>
Alumbre - San Martin	<input type="checkbox"/>	<input type="checkbox"/>
Quínuas	<input type="checkbox"/>	<input type="checkbox"/>
Cuchiguzho	<input type="checkbox"/>	<input type="checkbox"/>
Duraznos - Rumihuayco	<input type="checkbox"/>	<input type="checkbox"/>
Gualay	<input type="checkbox"/>	<input type="checkbox"/>
Otro	<input type="checkbox"/>	<input type="checkbox"/>

5.2 Es socio del canal de riego?

	Si	No
	<input checked="" type="checkbox"/>	<input type="checkbox"/>
	<input checked="" type="checkbox"/>	<input type="checkbox"/>
	<input type="checkbox"/>	<input type="checkbox"/>
	<input type="checkbox"/>	<input type="checkbox"/>
	<input type="checkbox"/>	<input type="checkbox"/>
	<input type="checkbox"/>	<input type="checkbox"/>
	<input type="checkbox"/>	<input type="checkbox"/>
	<input type="checkbox"/>	<input type="checkbox"/>
	<input type="checkbox"/>	<input type="checkbox"/>

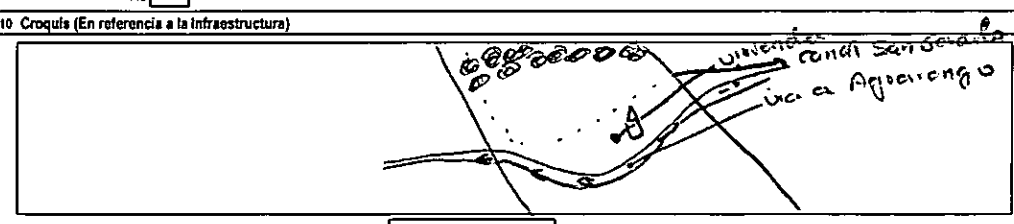
6 ¿Cuáles son las actividades que realiza en el predio?
 ganaderia - leña

6 ¿El propietario participa en alguna organización comunitaria? Cuál?
 Sistema San Gerardo y Alumbre
 y Centro parroquial
 Socio usuario Agua Potable

PARA USO INTERNO

7 ¿La vivienda fue encuestada?
 Si Código de la encuesta Juan Remigio Naulaguari No

8 ¿Se cuenta con información documental legal del predio?
 Si Describa: No



Código de las fotografías en registro fotográfico

11 Comentarios
 Predio # A216
 Vertiente alimenta el Canal San Gerardo (Montaña, bosque)

Notas aclaratorias:
 Este formulario debe ser aplicado a: vecinos inmediatos y propietarios colindantes
 En caso que se requiera ampliar la información de cualquier punto, usar la sección comentarios
 Todas las preguntas deben ser aplicadas, señalar "no sabe, no responde" (N/S/NR) en todas las secciones que el informante no brinda información
 Versión Junio 2020

IDENTIFICACIÓN DE PREDIO



Fecha dd mm aaaa
 18 06 2020
 Empresa INMUNEPALES

Proyecto LOMA LARGA

INFORMACIÓN DEL ENTREVISTADO

Cantón GIRON Parroquia San Gerardo
 Localidad Cristal Sistema de agua Alumbre
 Levantamiento de información Entrevista Norte Visual
 Coordenadas de referencia ENE Norte 198372 Norte 1965623
 Nombre completo del entrevistado Eugenio Crolla Sarmiento
 Relación del entrevistado con el propietario del predio Vecino - vecino

CARACTERÍSTICAS DEL PROPIETARIO

1 Nombre completo del propietario del predio
 PANTON CHUÑIR CARLOS AMABLE

2 Tenencia del predio
 a. Propia Arrendada Prestada Otro

3 Características de predio
 Terreno baldío Especificar _____
 Terreno con sembríos _____
 Terreno habitado _____
 Otro tipo POTENOS - PASA RIO ALUMBRE POR EL PIE CHAPARRO

4 Infraestructura en el predio

	Quien habita en el predio	Coordenadas
Vivienda Ocupada <input type="checkbox"/>		
Vivienda temporal <input type="checkbox"/>		
Vivienda desocupada <input type="checkbox"/>		
Vivienda en construcción <input type="checkbox"/>		
Galpón <input type="checkbox"/>		
Establo <input type="checkbox"/>		
Otra infraestructura <input type="checkbox"/>		

5 Canales de riego

	5.1 Por su propiedad atraviesa alguno de los siguientes canales de riego ?		5.2 Es socio del canal de riego ?	
	Si	No	Si	No
Cristal Aguarringos	<input type="checkbox"/>	<input type="checkbox"/>	<input type="checkbox"/>	<input type="checkbox"/>
Alumbre	<input checked="" type="checkbox"/>	<input type="checkbox"/>	<input checked="" type="checkbox"/>	<input type="checkbox"/>
San Gerardo	<input checked="" type="checkbox"/>	<input type="checkbox"/>	<input checked="" type="checkbox"/>	<input type="checkbox"/>
Alumbre - San Martín	<input type="checkbox"/>	<input type="checkbox"/>	<input type="checkbox"/>	<input type="checkbox"/>
Quinuas	<input type="checkbox"/>	<input type="checkbox"/>	<input type="checkbox"/>	<input type="checkbox"/>
Cuchiguzho	<input type="checkbox"/>	<input type="checkbox"/>	<input type="checkbox"/>	<input type="checkbox"/>
Duraznos - Rumihuayco	<input type="checkbox"/>	<input type="checkbox"/>	<input type="checkbox"/>	<input type="checkbox"/>
Gualay	<input type="checkbox"/>	<input type="checkbox"/>	<input type="checkbox"/>	<input type="checkbox"/>
Otro	<input type="checkbox"/>	<input type="checkbox"/>	<input type="checkbox"/>	<input type="checkbox"/>

Pasa a menos 50m

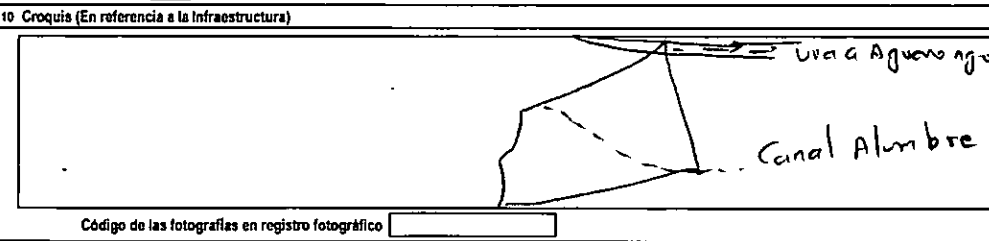
6 ¿Cuáles son las actividades que realiza en el predio?
 RENTADO PARA GANADERIA A SEGUNDO QUIRINDUMBAY Y OSWALDO PANICÓN

7 ¿El propietario participa en alguna organización comunitaria? Cuál?
 Sistema Alumbre.

PARA USO INTERNO

7 ¿La vivienda fue encuestada?
 Si Código de la encuesta _____ No

8 ¿Se cuenta con información documental legal del predio?
 Si Describa: _____ No



11 Comentarios
 Predio # A213 - Catalina Giron
 Parcela que dividieron el lote y compró Segundo Quirindumbay

Notas aclaratorias:
 Este formulario debe ser aplicado a: vecinos inmediatos y propietarios colindantes
 En caso que se requiera ampliar la información de cualquier punto, usar la sección comentarios
 Todas las preguntas deben ser aplicadas, señalar "no sabe, no responde" (N/S/N) en todas las secciones que el informante no brinde información

IDENTIFICACIÓN DE PREDIO



Fecha 18 06 2020
 Empresa INU. HINERPAIGSEWADOR

Proyecto LOJA LARGA

10 A

INFORMACIÓN DEL ENTREVISTADO

Cantón GIRON Parroquia San Gerardo
 Localidad Cristal Sistema de agua Alumbre
 Levantamiento de información Este Entrevista Visual
 Coordenadas de referencia Este 698324 Norte 9656125
 Nombre completo del entrevistado Segundo Eugenio Criollo Sarmiento
 Relación del entrevistado con el propietario del predio vecino

CARACTERÍSTICAS DEL PROPIETARIO

1 Nombre completo del propietario del predio
Nieves PUGO MAMA BEATRIZ

2 Tenencia del predio
 a. Propia Arrendada Prestada Otro

3 Características de predio
 Terreno baldío Especificar _____
 Terreno con sembríos _____
 Terreno habitado _____
 Otro tipo POTERO - PASA RIO ASIENZO - CERVO CHAPARO

4 Infraestructura en el predio

	Quien habita en el predio	Coordenadas
Vivienda Ocupada <input type="checkbox"/>		
Vivienda temporal <input type="checkbox"/>		
Vivienda desocupada <input type="checkbox"/>		
Vivienda en construcción <input type="checkbox"/>		
Galpón <input type="checkbox"/>		
Establo <input type="checkbox"/>		
Otra infraestructura <input type="checkbox"/>		

5 Canales de riesgo

	5.1 Por su propiedad atraviesa alguno de los siguientes canales de riego?		5.2 Es socio del canal de riego?		
	Si	No	Si	No	
Cristal Aguarringos	<input type="checkbox"/>	<input type="checkbox"/>	<input type="checkbox"/>	<input type="checkbox"/>	
Alumbre	<input checked="" type="checkbox"/>	<input type="checkbox"/>	<input checked="" type="checkbox"/>	<input type="checkbox"/>	<u>Activo / socio</u>
San Gerardo	<input type="checkbox"/>	<input type="checkbox"/>	<input type="checkbox"/>	<input type="checkbox"/>	
Alumbre - San Martín	<input type="checkbox"/>	<input type="checkbox"/>	<input type="checkbox"/>	<input type="checkbox"/>	
Quinuas	<input type="checkbox"/>	<input type="checkbox"/>	<input type="checkbox"/>	<input type="checkbox"/>	
Cuchiguzho	<input type="checkbox"/>	<input type="checkbox"/>	<input type="checkbox"/>	<input type="checkbox"/>	
Duraznos - Rumihuayco	<input type="checkbox"/>	<input type="checkbox"/>	<input type="checkbox"/>	<input type="checkbox"/>	
Guatay	<input type="checkbox"/>	<input type="checkbox"/>	<input type="checkbox"/>	<input type="checkbox"/>	
Otro	<input type="checkbox"/>	<input type="checkbox"/>	<input type="checkbox"/>	<input type="checkbox"/>	

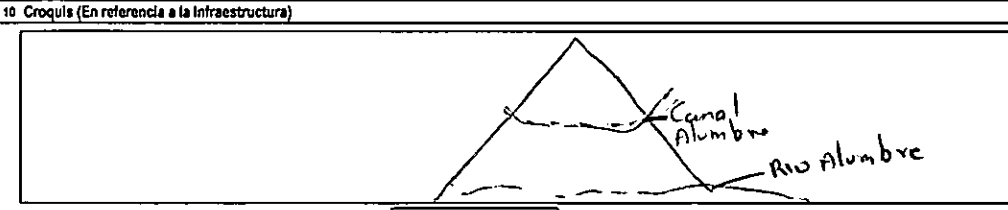
6 ¿Cuáles son las actividades que realiza en el predio?
ganadería - pequeño ganado

6 ¿El propietario participa en alguna organización comunitaria? Cuál?
Sistema Alumbre

PARA USO INTERNO

7 ¿La vivienda fue encuestada?
 Si Código de la encuesta No

8 ¿Se cuenta con información documental legal del predio?
 Si Describa: _____
 No



Código de las fotografías en registro fotográfico

11 Comentarios
PREDIO # A212 - catastro Giron
Esposo señor Segundo Quirimbay asiste a reuniones

Notas aclaratorias:
 Este formulario debe ser aplicado a: vecinos inmediatos y propietarios colindantes
 En caso que se requiera ampliar la información de cualquier punto, usar la sección comentarios
 Todas las preguntas deben ser aplicadas, señalar "no sabe, no responde" (NS/R) en todas las secciones que el informante no brinde información

IDENTIFICACIÓN DE PREDIO



Fecha 18 06 2020
 Empresa ENV

Proyecto LOMA LARGA

11 x

INFORMACIÓN DEL ENTREVISTADO

Cantón GIRON Parroquia San Gerardo
 Localidad CRISTAL Sistema de agua CRISTAL - ALUMBRE
 Levantamiento de información CVE Entrevista Nombre NOBLE Visual
 Coordenadas de referencia Norte 698343 Este 9656006
 Nombre completo del entrevistado SEGUNDO EUGENIO CROLLU SARMIENTO
 Relación del entrevistado con el propietario del predio VECINO

CARACTERÍSTICAS DEL PROPIETARIO

1 Nombre completo del propietario del predio
GUZMÁN HERNÁNDEZ SUAN CARLOS Y OTROS

2 Tenencia del predio
 a. Propia Arrendada Prestada Otro

3 Características de predio
 Terreno baldío Especifique _____
 Terreno con sembríos _____
 Terreno habitado _____
 Otro tipo potrero | pasa rio Alumbre | deslizamiento

4 Infraestructura en el predio

	Quien habita en el predio	Coordenadas
Vivienda Ocupada <input type="checkbox"/>		
Vivienda temporal <input type="checkbox"/>		
Vivienda desocupada <input checked="" type="checkbox"/>		<u>698289 965587</u>
Vivienda en construcción <input type="checkbox"/>		
Galpón <input type="checkbox"/>		
Establo <input type="checkbox"/>		
Otra infraestructura <input checked="" type="checkbox"/>	<u>tubería canal Alumbre</u>	<u>698049 965585</u>

5 Canales de riesgo

	5.1 Por su propiedad atraviesa alguno de los siguientes canales de riego?		5.2 Es socio del canal de riego?		
	Si	No	Si	No	
Cristal Aguarongos	<input type="checkbox"/>	<input type="checkbox"/>	<input type="checkbox"/>	<input type="checkbox"/>	
Alumbre	<input checked="" type="checkbox"/>	<input type="checkbox"/>	<input checked="" type="checkbox"/>	<input type="checkbox"/>	<u>caplocán</u>
San Gerardo	<input type="checkbox"/>	<input type="checkbox"/>	<input checked="" type="checkbox"/>	<input type="checkbox"/>	<u>SOMA AGUA</u>
Alumbre - San Martín	<input type="checkbox"/>	<input type="checkbox"/>	<input type="checkbox"/>	<input type="checkbox"/>	
Quinuas	<input type="checkbox"/>	<input type="checkbox"/>	<input type="checkbox"/>	<input type="checkbox"/>	
Cuchiguzho	<input type="checkbox"/>	<input type="checkbox"/>	<input type="checkbox"/>	<input type="checkbox"/>	
Duraznos - Rumihuayco	<input type="checkbox"/>	<input type="checkbox"/>	<input type="checkbox"/>	<input type="checkbox"/>	
Gualay	<input type="checkbox"/>	<input type="checkbox"/>	<input type="checkbox"/>	<input type="checkbox"/>	
Otro	<input type="checkbox"/>	<input type="checkbox"/>	<input checked="" type="checkbox"/>	<input type="checkbox"/>	<u>NO FALSO</u>


6 ¿Cuáles son las actividades que realiza en el predio?
GARAPENA - REFINA A SOSTE PANJÓN | MARIA CRUJO

6 ¿El propietario participa en alguna organización comunitaria? Cuál?
Sistema Alumbre
Sistema Rio Falso

PARA USO INTERNO

7 ¿La vivienda fue encuestada?
 Si Código de la encuesta No

8 ¿Se cuenta con información documental legal del predio?
 Si Describa: _____
 No



11 Comentarios
Predio # 210 - Catadino Giron
LEONOR HERNANDEZ E hijos
VIVEN EN EU - viajan a Ecuador constantemente

Notas aclaratorias:
 Este formulario debe ser aplicado a: vecinos inmediatos y propietarios colindantes
 En caso que se requiera ampliar la información de cualquier punto, usar la sección comentarios
 Todas las preguntas deben ser aplicadas, señalar "no sabe, no responde" (N/S/R) en todas las secciones que el informante no brinde información

IDENTIFICACIÓN DE PREDIO



Fecha 18 06 2020
 Empresa INVESTIGACIONES FUAOODA

Proyecto LOMA LAZGA

12 A

INFORMACIÓN DEL ENTREVISTADO

Cantón Birón Parroquia San Gerardo
 Localidad Cristal Sistema de agua Alumbre
 Levantamiento de información Eje Entrevista Norte 698554 Este 9655812 Visual
 Nombre completo del entrevistado SEGUNDO FUGARDO CAROLLO SERRIENITO
 Relación del entrevistado con el propietario del predio VECINO

CARACTERÍSTICAS DEL PROPIETARIO

1 Nombre completo del propietario del predio
JOJA SORIA MANUEL FLORENTINO

2 Tenencia del predio
 a. Propia Arrendada Prestada Otro

3 Características de predio
 Terreno baldío Especificar _____
 Terreno con sembríos _____
 Terreno habitado _____
 Otro tipo potrero

4 Infraestructura en el predio

	Quien habita en el predio	Coordenadas	
Vivienda Ocupada <input checked="" type="checkbox"/>	<u>Milton Arevalo</u>	<u>698405</u>	<u>965582</u>
Vivienda temporal <input type="checkbox"/>			
Vivienda desocupada <input checked="" type="checkbox"/>		<u>698672</u>	<u>9655698</u>
Vivienda en construcción <input type="checkbox"/>			
Galpón <input type="checkbox"/>			
Establo <input type="checkbox"/>			
Otra infraestructura <input checked="" type="checkbox"/>	<u>Reservorio</u>	<u>698446</u>	<u>965597</u>

5 Canales de riesgo

Canales	5.1 Por su propiedad atraviesa alguno de los siguientes canales de riego ?		5.2 Es socio del canal de riego ?	
	Si	No	Si	No
Cristal Aguarongos	<input type="checkbox"/>	<input checked="" type="checkbox"/>	<input type="checkbox"/>	<input type="checkbox"/>
Alumbre	<input checked="" type="checkbox"/>	<input type="checkbox"/>	<input checked="" type="checkbox"/>	<input type="checkbox"/>
San Gerardo	<input type="checkbox"/>	<input type="checkbox"/>	<input type="checkbox"/>	<input type="checkbox"/>
Alumbre - San Martín	<input type="checkbox"/>	<input type="checkbox"/>	<input type="checkbox"/>	<input type="checkbox"/>
Quinuas	<input type="checkbox"/>	<input type="checkbox"/>	<input type="checkbox"/>	<input type="checkbox"/>
Cuchiguzho	<input type="checkbox"/>	<input type="checkbox"/>	<input type="checkbox"/>	<input type="checkbox"/>
Duraznos - Rumihuayco	<input type="checkbox"/>	<input type="checkbox"/>	<input type="checkbox"/>	<input type="checkbox"/>
Gualay	<input type="checkbox"/>	<input type="checkbox"/>	<input type="checkbox"/>	<input type="checkbox"/>
Otro	<input type="checkbox"/>	<input checked="" type="checkbox"/>	<input type="checkbox"/>	<input type="checkbox"/>

Comentarios: hermano Tintin Representa

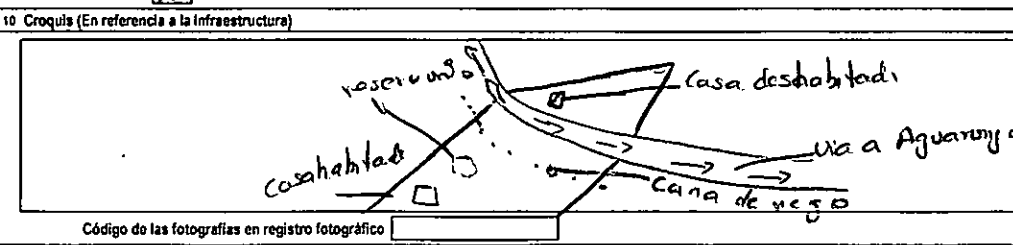
6 ¿Cuáles son las actividades que realiza en el predio?
ganaderia - Ruta Herman Tintin

7 ¿El propietario participa en alguna organización comunitaria? Cuál?
Sistema Alumbre

PARA USO INTERNO

7 ¿La vivienda fue encuestada?
 Si Código de la encuesta _____ No Milton Arevalo

8 ¿Se cuenta con información documental legal del predio?
 Si Describa: _____ No



11 Comentarios
Fin de la matriz principal. continua 3 ramales cantera - nauaguari | Eugenio Criollo

Notas aclaratorias:
 Este formulario debe ser aplicado a: vecinos inmediatos y propietarios colindantes
 En caso que se requiera ampliar la información de cualquier punto, usar la sección comentarios
 Todas las preguntas deben ser aplicadas, señalar "no sabe, no responde" (N/A/NR) en todas las secciones que el informante no brinde información

A 209

Versión Junio 2020

IDENTIFICACIÓN DE PREDIO



Fecha
 Empresa

Proyecto

13 v

INFORMACIÓN DEL ENTREVISTADO

Cantón Parroquia
 Localidad Sistema de agua

Levantamiento de información Entrevista Visual
 Coordenadas de referencia Norte Este

Nombre completo del entrevistado
 Relación del entrevistado con el propietario del predio

CARACTERÍSTICAS DEL PROPIETARIO

1 Nombre completo del propietario del predio

2 Tenencia del predio
 a. Propia Arrendada Prestada Otro

3 Características de predio
 Terreno baldío Especificar _____
 Terreno con sembríos _____
 Terreno habitado _____
 Otro tipo potrero - montaña con bosque y derecho propio

4 Infraestructura en el predio

	Quien habita en el predio	Coordenadas	
Vivienda Ocupada <input type="checkbox"/>	<input type="text"/>	<input type="text"/>	<input type="text"/>
Vivienda temporal <input type="checkbox"/>	<input type="text"/>	<input type="text"/>	<input type="text"/>
Vivienda desocupada <input checked="" type="checkbox"/>	desocupada	698658	9655792
Vivienda en construcción <input type="checkbox"/>	<input type="text"/>	<input type="text"/>	<input type="text"/>
Galpón <input type="checkbox"/>	<input type="text"/>	<input type="text"/>	<input type="text"/>
Establo <input type="checkbox"/>	<input type="text"/>	<input type="text"/>	<input type="text"/>
Otra infraestructura <input checked="" type="checkbox"/>	Vertiente Shiquit	699109	9656398

5 Canales de riego

	5.1 Por su propiedad atraviesa alguno de los siguientes canales de riego?		5.2 Es socio del canal de riego?	
	Si	No	Si	No
Cristal Aguarongos	<input type="checkbox"/>	<input type="checkbox"/>	<input type="checkbox"/>	<input type="checkbox"/>
Alumbre	<input type="checkbox"/>	<input type="checkbox"/>	<input type="checkbox"/>	<input type="checkbox"/>
San Gerardo	<input checked="" type="checkbox"/>	<input type="checkbox"/>	<input checked="" type="checkbox"/>	<input type="checkbox"/>
Alumbre - San Martín	<input type="checkbox"/>	<input type="checkbox"/>	<input type="checkbox"/>	<input type="checkbox"/>
Quinuas	<input type="checkbox"/>	<input type="checkbox"/>	<input type="checkbox"/>	<input type="checkbox"/>
Cuchiguzho	<input type="checkbox"/>	<input type="checkbox"/>	<input type="checkbox"/>	<input type="checkbox"/>
Duraznos - Rumihuayco	<input type="checkbox"/>	<input type="checkbox"/>	<input type="checkbox"/>	<input type="checkbox"/>
Gualay	<input type="checkbox"/>	<input type="checkbox"/>	<input type="checkbox"/>	<input type="checkbox"/>
Otro	<input type="checkbox"/>	<input checked="" type="checkbox"/>	<input type="checkbox"/>	<input type="checkbox"/>

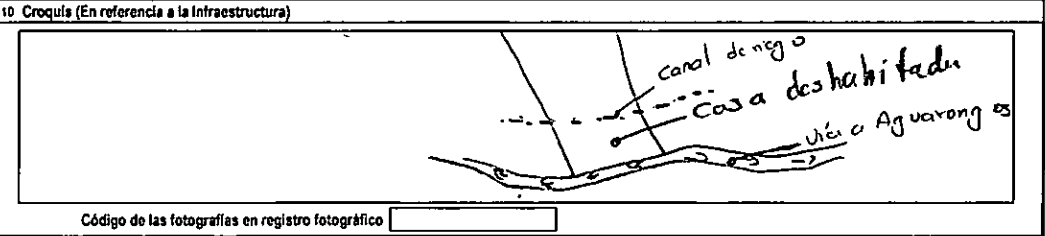
6 ¿Cuáles son las actividades que realiza en el predio?

6 ¿El propietario participa en alguna organización comunitaria? Cuál?
 - Adultos mayores Nueva España
 - Comunidad de Santa Ana
 - Sistema San Gerardo - Agua potable

PARA USO INTERNO

7 ¿La vivienda fue encuestada?
 Si Código de la encuesta No

8 ¿Se cuenta con información documental legal del predio?
 Si Describa: _____
 No



11 Comentarios

Notas aclaratorias:
 Este formulario debe ser aplicado a vecinos inmediatos y propietarios colindantes
 En caso que se requiera ampliar la información de cualquier punto, usar la sección comentarios
 Todas las preguntas deben ser aplicadas, señalar "no sabe, no responde" (Ns/R) en todas las secciones que el informante no brinde información
 Predio # A217

IDENTIFICACIÓN DE PREDIO



14-x

Fecha 18 06 2020 Proyecto Loma Jarga
 Empresa INV

INFORMACIÓN DEL ENTREVISTADO

Cantón Giron Parroquia San Gerardo
 Localidad hiedra buena Sistema de agua San Gerardo
 Levantamiento de información Entrevista Visual
 Coordenadas de referencia Este 648685 Norte 9655748
 Nombre completo del entrevistado VICTOR SALVADOR BARRERO ARIAS
 Relación del entrevistado con el propietario del predio vecino - convecino

CARACTERÍSTICAS DEL PROPIETARIO

1 Nombre completo del propietario del predio
PANSON LIS RICARDO

2 Tenencia del predio
 a. Propia Arrendada Prestada Otro

3 Características de predio
 Terreno baldío Especifique _____
 Terreno con sembríos _____
 Terreno habitado _____
 Otro tipo patrimonio - bosque, derecho pajar

4 Infraestructura en el predio

	Quien habita en el predio	Coordenadas
Vivienda Ocupada <input type="checkbox"/>		
Vivienda temporal <input type="checkbox"/>		
Vivienda desocupada <input checked="" type="checkbox"/>		<u>698711 9655776</u>
Vivienda en construcción <input type="checkbox"/>		
Galpón <input type="checkbox"/>		
Establo <input type="checkbox"/>		
Otra infraestructura <input checked="" type="checkbox"/>	<u>Vertiente que va a canal 56</u>	<u>699121 9656338</u>

5 Canales de riesgo

5.1 Por su propiedad atraviesa alguno de los siguientes canales de riego?

	Si	No
Cristal Aguarrongos	<input type="checkbox"/>	<input type="checkbox"/>
Alumbre	<input type="checkbox"/>	<input type="checkbox"/>
San Gerardo	<input checked="" type="checkbox"/>	<input type="checkbox"/>
Alumbre - San Martín	<input type="checkbox"/>	<input type="checkbox"/>
Quimbas	<input type="checkbox"/>	<input type="checkbox"/>
Cuchiguzho	<input type="checkbox"/>	<input type="checkbox"/>
Duraznos - Rumihuayco	<input type="checkbox"/>	<input type="checkbox"/>
Gualay	<input type="checkbox"/>	<input type="checkbox"/>
Otro	<input type="checkbox"/>	<input type="checkbox"/>

5.2 Es socio del canal de riego?

	Si	No
	<input type="checkbox"/>	<input type="checkbox"/>
	<input checked="" type="checkbox"/>	<input type="checkbox"/>
	<input type="checkbox"/>	<input type="checkbox"/>
	<input type="checkbox"/>	<input type="checkbox"/>
	<input type="checkbox"/>	<input type="checkbox"/>
	<input type="checkbox"/>	<input type="checkbox"/>
	<input checked="" type="checkbox"/>	<input type="checkbox"/>

Socio Activo
Socio Aho FMSO

6 ¿Cuáles son las actividades que realiza en el predio?
granadería - mediano granadero

6 ¿El propietario participa en alguna organización comunitaria? Cuál?
Sistema riego San Gerardo y Rio Jalso / Sistema agua potable

PARA USO INTERNO

7 ¿La vivienda fue encuestada?
 Si Código de la encuesta No

8 ¿Se cuenta con información documental legal del predio?
 Si Describa: _____
 No

10 Croquis (En referencia a la infraestructura)

Código de las fotografías en registro fotográfico

11 Comentarios
Predio # A219
Cuando que resume Canal San Gerardo en terreno de montaña

Notas aclaratorias:
 Este formulario debe ser aplicado a: vecinos inmediatos y propietarios colindantes
 En caso que se requiera ampliar la información de cualquier punto, usar la sección comentarios
 Todas las preguntas deben ser aplicadas, señalar "no sabe, no responde" (N/S/R) en todas las secciones que el informante no brinde información

IDENTIFICACIÓN DE PREDIO



15. x

Fecha dd mm aaaa
 17 06 2020
 Empresa INV

Proyecto Loma Larga

INFORMACIÓN DEL ENTREVISTADO

Cantón CAYON Parroquia SAN GERARDO
 Localidad CAJILLA Sistema de agua SAN GERARDO
 Levantamiento de información Entrevista NOIR
 Coordenadas de referencia Norte 698538 Este 96566175
 Nombre completo del entrevistado EDUARDO LIAO CRIOLLO VELAZQUEZ
 Relación del entrevistado con el propietario del predio PATRIENTE

CARACTERÍSTICAS DEL PROPIETARIO

1 Nombre completo del propietario del predio
 Segundo Jesus Pasando Criollo Pillon

2 Tenencia del predio
 a. Propia Arrendada Prestada Otro

3 Características de predio
 Terreno baldío Especificar _____
 Terreno con sembríos _____
 Terreno habitado _____
 Otro tipo POTRENO

4 Infraestructura en el predio

	Quien habita en el predio	Coordenadas
Vivienda Ocupada <input type="checkbox"/>		
Vivienda temporal <input type="checkbox"/>		
Vivienda desocupada <input type="checkbox"/>		
Vivienda en construcción <input type="checkbox"/>		
Galpón <input type="checkbox"/>		
Establo <input type="checkbox"/>		
Otra infraestructura <input checked="" type="checkbox"/>	Reservorio	698539 96566175

5 Canales de riesgo

5.1 Por su propiedad atraviesa alguno de los siguientes canales de riego?

	Si	No
Cristal Aguarongos	<input type="checkbox"/>	<input checked="" type="checkbox"/>
Alumbre	<input type="checkbox"/>	<input checked="" type="checkbox"/>
San Gerardo	<input checked="" type="checkbox"/>	<input type="checkbox"/>
Alumbre - San Martin	<input type="checkbox"/>	<input checked="" type="checkbox"/>
Quinuas	<input type="checkbox"/>	<input checked="" type="checkbox"/>
Cuchiguzho	<input type="checkbox"/>	<input checked="" type="checkbox"/>
Duraznos - Rumiwayco	<input type="checkbox"/>	<input checked="" type="checkbox"/>
Gualay	<input type="checkbox"/>	<input checked="" type="checkbox"/>
Otro	<input type="checkbox"/>	<input checked="" type="checkbox"/>

5.2 Es socio del canal de riego?

	Si	No
	<input checked="" type="checkbox"/>	<input type="checkbox"/>
	<input type="checkbox"/>	<input checked="" type="checkbox"/>
	<input type="checkbox"/>	<input checked="" type="checkbox"/>
	<input type="checkbox"/>	<input checked="" type="checkbox"/>
	<input type="checkbox"/>	<input checked="" type="checkbox"/>
	<input type="checkbox"/>	<input checked="" type="checkbox"/>
	<input type="checkbox"/>	<input checked="" type="checkbox"/>
	<input type="checkbox"/>	<input checked="" type="checkbox"/>

6 ¿Cuáles son las actividades que realiza en el predio?
 ganaderia / ganado sueto

6 ¿El propietario participa en alguna organización comunitaria? Cuál?
 NO PARTICIPA

PARA USO INTERNO

7 ¿La vivienda fue encuestada?
 Si Código de la encuesta No

8 ¿Se cuenta con información documental legal del predio?
 Si Describa:
 No

10 Croquis (En referencia a la Infraestructura)

Código de las fotografías en registro fotográfico

11 Comentarios
 Tiene un reservorio que usa Don Salazar en el predio comprado a Jaime Patiño
 Pacho # A 327
 Vive Chumbin

Notas aclaratorias:
 Este formulario debe ser aplicado a: vecinos inmediatos y propietarios colindantes
 En caso que se requiera ampliar la información de cualquier punto, usar la sección comentarios
 Todas las preguntas deben ser aplicadas, señalar "no sabe, no responde" (N/S/R) en todas las secciones que el informante no brinde información

predio comprado a Jaime Patiño

IDENTIFICACIÓN DE PREDIO



Fecha 13 06 2020
 Empresa INVI

Proyecto Loma Larga

160

INFORMACIÓN DEL ENTREVISTADO

Cantón Ciudad Parroquia San Gerardo
 Localidad Hierba Buena Sistema de agua San Gerardo - Alumbre
 Levantamiento de información Este Visual
 Coordenadas de referencia Este 690424 Norte 9656071
 Nombre completo del entrevistado VICTOR SALVADE BARRETO ARANDA
 Relación del entrevistado con el propietario del predio VICINO = CONDOMINIO

CARACTERÍSTICAS DEL PROPIETARIO

1 Nombre completo del propietario del predio ALFONSO PANZÓN
* MÓNICA VILAVICENCIO JASQUE (ACTUAL DUEÑA)

2 Tenencia del predio
 a. Propia Arrendada Prestada Otro

3 Características de predio
 Terreno baldío Especificar _____
 Terreno con sembríos _____
 Terreno habitado _____
 Otro tipo POTIENO

4 Infraestructura en el predio

	Quien habita en el predio	Coordenadas	
Vivienda Ocupada <input checked="" type="checkbox"/>	<u>Alegria Quirivisaca</u>	<u>698465</u>	<u>9656090</u>
Vivienda temporal <input type="checkbox"/>			
Vivienda desocupada <input type="checkbox"/>			
Vivienda en construcción <input checked="" type="checkbox"/>		<u>698469</u>	<u>9656083</u>
Galpón <input type="checkbox"/>			
Establo <input type="checkbox"/>			
Otra infraestructura <input checked="" type="checkbox"/>	<u>Reservorio</u>	<u>698543</u>	<u>9656132</u>

5 Canales de riesgo

5.1 Por su propiedad atraviesa alguno de los siguientes canales de riego?		5.2 Es socio del canal de riego?	
Si	No	Si	No
<input checked="" type="checkbox"/>	<input checked="" type="checkbox"/>	<input type="checkbox"/>	<input checked="" type="checkbox"/>
<input checked="" type="checkbox"/>	<input type="checkbox"/>	<input checked="" type="checkbox"/>	<input checked="" type="checkbox"/>
<input checked="" type="checkbox"/>	<input type="checkbox"/>	<input checked="" type="checkbox"/>	<input checked="" type="checkbox"/>
<input type="checkbox"/>	<input checked="" type="checkbox"/>	<input type="checkbox"/>	<input checked="" type="checkbox"/>
<input type="checkbox"/>	<input checked="" type="checkbox"/>	<input type="checkbox"/>	<input checked="" type="checkbox"/>
<input type="checkbox"/>	<input checked="" type="checkbox"/>	<input type="checkbox"/>	<input checked="" type="checkbox"/>
<input type="checkbox"/>	<input checked="" type="checkbox"/>	<input type="checkbox"/>	<input checked="" type="checkbox"/>
<input type="checkbox"/>	<input checked="" type="checkbox"/>	<input type="checkbox"/>	<input checked="" type="checkbox"/>
<input type="checkbox"/>	<input checked="" type="checkbox"/>	<input type="checkbox"/>	<input checked="" type="checkbox"/>
<input type="checkbox"/>	<input checked="" type="checkbox"/>	<input type="checkbox"/>	<input checked="" type="checkbox"/>

al pie
 por la cabeza
 socia SG - Representa en HISO.

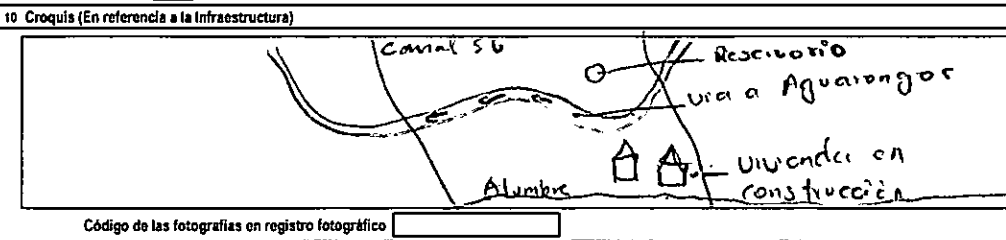
6 ¿Cuáles son las actividades que realiza en el predio?
ganaderia leña

8 ¿El propietario participa en alguna organización comunitaria? Cuál?
Sistema riego San Gerardo | Sistema agua potable.

PARA USO INTERNO

7 ¿La vivienda fue encuestada?
 Si Código de la encuesta _____ No Maria Alegria Quirivisaca

8 ¿So cuenta con información documental legal del predio?
 Si Describa: _____
 No



11 Comentarios
Compró el predio a herederos de Alfonso Panzón
tiene reservorio propio
Vida en Cuenca + GELU | Predio # A214

Notas aclaratorias:
 Este formulario debe ser aplicado a: vecinos inmediatos y propietarios colindantes
 En caso que se requiera ampliar la información de cualquier punto, usar la sección comentarios
 Todas las preguntas deben ser aplicadas, señalar "no sabe, no responde" (Ns/Nr) en todas las secciones que el informante no brinde información

IDENTIFICACIÓN DE PREDIO



Fecha 18 06 2020
 Empresa INU MINERALES

Proyecto LOMA LARGA

INFORMACIÓN DEL ENTREVISTADO

Cantón GIRON Parroquia San Gerardo
 Localidad Cristal Sistema de agua San Gerardo - Alumbre
 Levantamiento de información Entrevista Visual
 Coordenadas de referencia Norte 698487 Este 965600
 Nombre completo del entrevistado SEGUNDO FUSELDO CEJALLO JAEMIENTO
 Relación del entrevistado con el propietario del predio VECINO

CARACTERÍSTICAS DEL PROPIETARIO

1 Nombre completo del propietario del predio Vicente Pajón
Monica Villa vicenzo Vasquez (actual dueña)

2 Tenencia del predio
 a. Propia Arrendada Prestada Otro

3 Características de predio
 Terreno baldío Especificar _____
 Terreno con sembríos _____
 Terreno habitado _____
 Otro tipo potrero

4 Infraestructura en el predio
 Quien habita en el predio _____
 Vivienda Ocupada _____
 Vivienda temporal _____
 Vivienda desocupada 698557 965608
 Vivienda en construcción _____
 Galpón _____
 Establo _____
 Otra infraestructura _____

5 Canales de riesgo
 5.1 Por su propiedad atraviesa alguno de los siguientes canales de riego?

	Si	No
Cristal Aguarongos	<input type="checkbox"/>	<input checked="" type="checkbox"/>
Alumbre	<input checked="" type="checkbox"/>	<input type="checkbox"/>
San Gerardo	<input checked="" type="checkbox"/>	<input type="checkbox"/>
Alumbre - San Martín	<input type="checkbox"/>	<input checked="" type="checkbox"/>
Quinuas	<input type="checkbox"/>	<input checked="" type="checkbox"/>
Cuchiguzho	<input type="checkbox"/>	<input checked="" type="checkbox"/>
Duraznos - Rumihuayco	<input type="checkbox"/>	<input checked="" type="checkbox"/>
Gualay	<input type="checkbox"/>	<input checked="" type="checkbox"/>
Otro	<input type="checkbox"/>	<input checked="" type="checkbox"/>

 5.2 Es socio del canal de riego?

	Si	No
Cristal Aguarongos	<input type="checkbox"/>	<input type="checkbox"/>
Alumbre	<input checked="" type="checkbox"/>	<input checked="" type="checkbox"/>
San Gerardo	<input checked="" type="checkbox"/>	<input type="checkbox"/>
Alumbre - San Martín	<input type="checkbox"/>	<input type="checkbox"/>
Quinuas	<input type="checkbox"/>	<input type="checkbox"/>
Cuchiguzho	<input type="checkbox"/>	<input type="checkbox"/>
Duraznos - Rumihuayco	<input type="checkbox"/>	<input type="checkbox"/>
Gualay	<input type="checkbox"/>	<input type="checkbox"/>
Otro	<input type="checkbox"/>	<input type="checkbox"/>

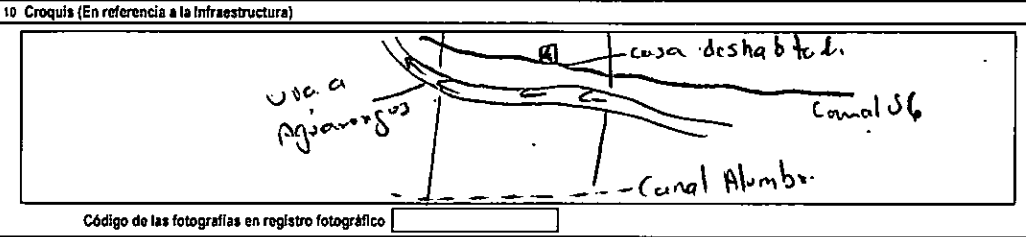
6 ¿Cuáles son las actividades que realiza en el predio?
ganaderia - mediana ganaderia

8 ¿El propietario participa en alguna organización comunitaria? Cuál?
Sistema San Gerardo - Alumbre

PARA USO INTERNO

7 ¿La vivienda fue encuestada?
 Si Código de la encuesta _____ No

8 ¿Se cuenta con información documental legal del predio?
 Si Describa: _____ No



11 Comentarios
PREDIO # A 215 - CATASTRO GIRON
COMPA TERRENO A VICENTE PAJON BARRERO

Notes aclaratorias:
 Este formulario debe ser aplicado a vecinos inmediatos y propietarios colindantes
 En caso que se requiera ampliar la información de cualquier punto, usar la sección comentarios
 Todas las preguntas deben ser aplicadas, señalar "no sabe, no responde" (N/S/N) en todas las secciones que el informante no brinde información
 Versión Junio 2020

IDENTIFICACIÓN DE PREDIO



Fecha 19 06 2020
 Empresa INV MINERÍA ECUADOR Proyecto LOMA LARGA

17 #

INFORMACIÓN DEL ENTREVISTADO

Cantón GIRON Parroquia SAN GERARDO
 Localidad Cristal Sistema de agua SAN GERARDO
 Levantamiento de información Entrevista Visual
 Coordenadas de referencia Este 698765 Norte 9655679
 Nombre completo del entrevistado VICTOR SALVADOR BORRERO AREVALO
 Relación del entrevistado con el propietario del predio UECENJO

CARACTERÍSTICAS DEL PROPIETARIO

1 Nombre completo del propietario del predio
LUIS ARTURO PANJÓN GUALLPA

2 Tenencia del predio
 a. Propia Arrendada Prestada Otro

3 Características de predio
 Especificar
 Terreno baldío
 Terreno con sembríos
 Terreno habitado
 Otro tipo Potrero

4 Infraestructura en el predio

	Quien habita en el predio	Coordenadas
Vivienda Ocupada <input type="checkbox"/>		
Vivienda temporal <input type="checkbox"/>		
Vivienda desocupada <input type="checkbox"/>		
Vivienda en construcción <input type="checkbox"/>		
Galpón <input type="checkbox"/>		
Establo <input type="checkbox"/>		
Otra infraestructura <input checked="" type="checkbox"/> <u>Chozo</u>		<u>698689</u> <u>9655702</u>

5 Canales de riesgo

5.1 Por su propiedad atraviesa alguno de los siguientes canales de riego ?		5.2 Es socio del canal de riego ?	
Si	No	Si	No
Cristal Aguarongos <input type="checkbox"/>	<input checked="" type="checkbox"/>	<input type="checkbox"/>	<input checked="" type="checkbox"/>
Alumbre <input type="checkbox"/>	<input checked="" type="checkbox"/>	<input type="checkbox"/>	<input checked="" type="checkbox"/>
San Gerardo <input checked="" type="checkbox"/>	<input type="checkbox"/>	<input checked="" type="checkbox"/>	<input type="checkbox"/>
Alumbre - San Martin <input checked="" type="checkbox"/>	<input checked="" type="checkbox"/>	<input type="checkbox"/>	<input checked="" type="checkbox"/>
Quinuas <input checked="" type="checkbox"/>	<input checked="" type="checkbox"/>	<input type="checkbox"/>	<input checked="" type="checkbox"/>
Cuchiguzho <input type="checkbox"/>	<input checked="" type="checkbox"/>	<input type="checkbox"/>	<input checked="" type="checkbox"/>
Duraznos - Rumihuayco <input type="checkbox"/>	<input checked="" type="checkbox"/>	<input type="checkbox"/>	<input checked="" type="checkbox"/>
Gualay <input checked="" type="checkbox"/>	<input checked="" type="checkbox"/>	<input type="checkbox"/>	<input checked="" type="checkbox"/>
Otro <input type="checkbox"/>	<input checked="" type="checkbox"/>	<input checked="" type="checkbox"/>	<input checked="" type="checkbox"/>


6 ¿Cuáles son las actividades que realiza en el predio?
potrero para ganado lechero

8 ¿El propietario participa en alguna organización comunitaria? Cuál?
Sistema San Gerardo
Sistema Rio Falso
Sistema de Agua Cristal

PARA USO INTERNO

7 ¿La vivienda fue encuestada?
 Si Código de la encuesta No

8 ¿Se cuenta con información documental legal del predio?
 Si Describa:
 No



11 Comentarios
Predio de potrero, con chozo a la cabecera, choza

Notas aclaratorias:

Este formulario debe ser aplicado a: vecinos inmediatos y propietarios colindantes
 En caso que se requiera ampliar la información de cualquier punto, usar la sección comentarios
 Todas las preguntas deben ser aplicadas, señalar "no sabe, no responde" (N/S/R) en todas las secciones que el informante no brinde información

A-220

IDENTIFICACIÓN DE PREDIO



Fecha dd mm aaaa
 19 06 2020
 Empresa INV

Proyecto zona larga

18f

INFORMACIÓN DEL ENTREVISTADO

Cantón Giron Parroquia San Gerardo
 Localidad hierba buena Sistema de agua San Gerardo
 Levantamiento de información Entrevista Visual
 Coordenadas de referencia cyle Norte 698773 WOLP Este 9655637
 Nombre completo del entrevistado VICTOR SALVADOR ISARRERO ALCANTARA
 Relación del entrevistado con el propietario del predio VECINO - CONOCIDO

CARACTERÍSTICAS DEL PROPIETARIO

1 Nombre completo del propietario del predio
NAULAGUANI PANJÓN MARIA ANGELOTA (+)

2 Tenencia del predio
 a. Propia Arrendada Prestada Otro

3 Características de predio
 Terreno baldío Especificar _____
 Terreno con sembríos _____
 Terreno habitado _____
 Otro tipo terreno - bosque y montaña

4 Infraestructura en el predio

	Quien habita en el predio	Coordenadas
Vivienda Ocupada <input type="checkbox"/>		
Vivienda temporal <input type="checkbox"/>		
Vivienda desocupada <input type="checkbox"/>		
Vivienda en construcción <input type="checkbox"/>		
Galpón <input type="checkbox"/>		
Establo <input type="checkbox"/>		
Otra infraestructura <input type="checkbox"/>		

5 Canales de riego

	5.1 Por su propiedad atraviesa alguno de los siguientes canales de riego ?		5.2 Es socio del canal de riego ?		
	Si	No	Si	No	
Cristal Aguarrongos	<input type="checkbox"/>	<input checked="" type="checkbox"/>	<input type="checkbox"/>	<input type="checkbox"/>	
Alumbre	<input type="checkbox"/>	<input checked="" type="checkbox"/>	<input checked="" type="checkbox"/>	<input type="checkbox"/>	<u>Socia activa (hija)</u>
San Gerardo	<input checked="" type="checkbox"/>	<input type="checkbox"/>	<input checked="" type="checkbox"/>	<input type="checkbox"/>	
Alumbre - San Martín	<input type="checkbox"/>	<input checked="" type="checkbox"/>	<input type="checkbox"/>	<input checked="" type="checkbox"/>	
Quinuas	<input type="checkbox"/>	<input checked="" type="checkbox"/>	<input type="checkbox"/>	<input checked="" type="checkbox"/>	
Cuchiguzho	<input type="checkbox"/>	<input checked="" type="checkbox"/>	<input type="checkbox"/>	<input checked="" type="checkbox"/>	
Duraznos - Rumihuayco	<input type="checkbox"/>	<input checked="" type="checkbox"/>	<input type="checkbox"/>	<input checked="" type="checkbox"/>	
Gualay	<input type="checkbox"/>	<input checked="" type="checkbox"/>	<input type="checkbox"/>	<input checked="" type="checkbox"/>	
Otro	<input type="checkbox"/>	<input checked="" type="checkbox"/>	<input type="checkbox"/>	<input checked="" type="checkbox"/>	


6 ¿Cuáles son las actividades que realiza en el predio?
GANADERIA

8 ¿El propietario participa en alguna organización comunitaria? Cuál?
GAO parroquial / Sistema San Gerardo y Alumbre.
Aqua Potable

PARA USO INTERNO

7 ¿La vivienda fue encuestada?
 Si Código de la encuesta _____ No

8 ¿Se cuenta con información documental legal del predio?
 Si Describa: _____
 No



11 Comentarios
CARLA OROZCO heredera y representante.
Predio # A227

Notas aclaratorias:
 Este formulario debe ser aplicado a: vecinos inmediatos y propietarios colindantes
 En caso que se requiera ampliar la información de cualquier punto, usar la sección comentarios
 Todas las preguntas deben ser aplicadas, señalar 'no sabe, no responde' (N/S/NR) en todas las secciones que el informante no brinde información

IDENTIFICACIÓN DE PREDIO



Fecha 18/06/2020
 Empresa INV

Proyecto Loma Larga

19. #

INFORMACIÓN DEL ENTREVISTADO

Cantón Giron Parroquia San Gerardo
 Localidad hierba Buena Sistema de agua San Gerardo
 Levantamiento de información Entrevista Visual
 Coordenadas de referencia Norte 698703 Este 9655824
 Nombre completo del entrevistado Victor Salvador Barreto Arzavaca
 Relación del entrevistado con el propietario del predio CONYUGO - VENDEDOR

CARACTERÍSTICAS DEL PROPIETARIO

1 Nombre completo del propietario del predio
MANUELA DOMÍNGUEZ AREVALO PANGÓN

2 Tenencia del predio
 a. Propia Arrendada Prestada Otro

3 Características de predio
 Terreno baldío Especifique _____
 Terreno con sembríos _____
 Terreno habitado _____
 Otro tipo POTRENO

4 Infraestructura en el predio

	Quien habita en el predio	Coordenadas
Vivienda Ocupada <input type="checkbox"/>		
Vivienda temporal <input type="checkbox"/>		
Vivienda desocupada <input type="checkbox"/>		
Vivienda en construcción <input type="checkbox"/>		
Galpón <input type="checkbox"/>		
Establo <input type="checkbox"/>		
Otra infraestructura <input type="checkbox"/>		

5 Canales de riesgo

5.1 Por su propiedad atraviesa alguno de los siguientes canales de riego ?		5.2 Es socio del canal de riego ?	
SI	No	SI	No
Cristal Aguarongos <input type="checkbox"/>	<input type="checkbox"/>	<input type="checkbox"/>	<input type="checkbox"/>
Alumbre <input type="checkbox"/>	<input type="checkbox"/>	<input type="checkbox"/>	<input type="checkbox"/>
San Gerardo <input checked="" type="checkbox"/>	<input type="checkbox"/>	<input checked="" type="checkbox"/>	<input type="checkbox"/>
Alumbre - San Martín <input type="checkbox"/>	<input type="checkbox"/>	<input type="checkbox"/>	<input type="checkbox"/>
Quínuas <input type="checkbox"/>	<input type="checkbox"/>	<input type="checkbox"/>	<input type="checkbox"/>
Cuchiguzho <input type="checkbox"/>	<input type="checkbox"/>	<input type="checkbox"/>	<input type="checkbox"/>
Duraznos - Rumihuayco <input type="checkbox"/>	<input type="checkbox"/>	<input type="checkbox"/>	<input type="checkbox"/>
Gualay <input type="checkbox"/>	<input type="checkbox"/>	<input type="checkbox"/>	<input type="checkbox"/>
Otro <input type="checkbox"/>	<input type="checkbox"/>	<input checked="" type="checkbox"/>	<input type="checkbox"/>

Sociedad Agua
RIO FAUSO

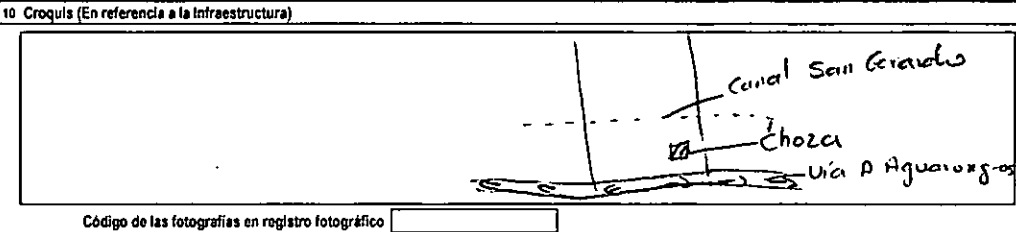
6 ¿Cuáles son las actividades que realiza en el predio?
ganadería de leche

6 ¿El propietario participa en alguna organización comunitaria? Cuál?
Sistema de San Gerardo, Rio Falso, Agua potable

PARA USO INTERNO

7 ¿La vivienda fue encuestada?
 Si Código de la encuesta No

8 ¿Se cuenta con información documental legal del predio?
 Si Describa: _____
 No



11 Comentarios
El canal Alumbre pasa a 60 m del final del predio
Pnc. Predio # A 218 - cuidadora Raquel Pachas

Notas aclaratorias:
 Este formulario debe ser aplicado a: vecinos inmediatos y propietarios colindantes
 En caso que se requiera ampliar la información de cualquier punto, usar la sección comentarios
 Todas las preguntas deben ser aplicadas, señalar "no sabe, no responde" (N/A) en todas las secciones que el informante no brinde información

IDENTIFICACIÓN DE PREDIO



Fecha 19 06 2020
 Empresa INV

Proyecto Loma larga

20 A

INFORMACIÓN DEL ENTREVISTADO

Cantón Giron Parroquia San Gerardo
 Localidad Niebo buena Sistema de agua San Gerardo - Alumbre
 Levantamiento de información Entrevista Visual
 Coordenadas de referencia Norte 698955 Este 965522
 Nombre completo del entrevistado VICTOR SALVADOR BARRERO ARNALDO
 Relación del entrevistado con el propietario del predio caso 00 - Vecino

CARACTERÍSTICAS DEL PROPIETARIO

1 Nombre completo del propietario del predio
CRISTÓBAL GALLEGO JORGE ZOBALDO

2 Tenencia del predio
 a. Propia Arrendada Prestada Otro

3 Características de predio
 Terreno baldío Específico
 Terreno con sembríos
 Terreno habitado
 Otro tipo potrero

4 Infraestructura en el predio

	Quien habita en el predio	Coordenadas
Vivienda Ocupada		
Vivienda temporal		
Vivienda desocupada		
Vivienda en construcción		
Galpón		
Establo		
Otra infraestructura		

5 Canales de riego

	5.1 Por su propiedad atraviesa alguno de los siguientes canales de riego?		5.2 Es socio del canal de riego?	
	Si	No	Si	No
Cristal Aguarongos	<input type="checkbox"/>	<input checked="" type="checkbox"/>	<input type="checkbox"/>	<input checked="" type="checkbox"/>
Alumbre	<input checked="" type="checkbox"/>	<input type="checkbox"/>	<input checked="" type="checkbox"/>	<input type="checkbox"/>
San Gerardo	<input checked="" type="checkbox"/>	<input type="checkbox"/>	<input checked="" type="checkbox"/>	<input type="checkbox"/>
Alumbre - San Martín	<input type="checkbox"/>	<input checked="" type="checkbox"/>	<input type="checkbox"/>	<input checked="" type="checkbox"/>
Chinuas	<input type="checkbox"/>	<input checked="" type="checkbox"/>	<input type="checkbox"/>	<input checked="" type="checkbox"/>
Cuchiguzho	<input type="checkbox"/>	<input checked="" type="checkbox"/>	<input type="checkbox"/>	<input checked="" type="checkbox"/>
Duraznos - Rumihuayco	<input type="checkbox"/>	<input checked="" type="checkbox"/>	<input type="checkbox"/>	<input checked="" type="checkbox"/>
Gualay	<input type="checkbox"/>	<input checked="" type="checkbox"/>	<input type="checkbox"/>	<input checked="" type="checkbox"/>
Otro	<input type="checkbox"/>	<input checked="" type="checkbox"/>	<input type="checkbox"/>	<input checked="" type="checkbox"/>

pasa un ramal de la Alumbre
socio propiedad

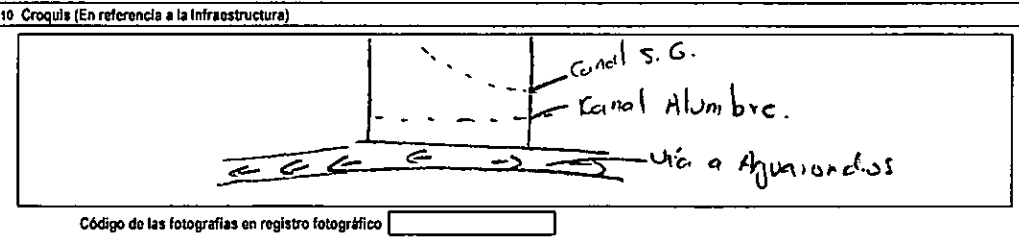
6 ¿Cuáles son las actividades que realiza en el predio?
ganadería - leche

6 ¿El propietario participa en alguna organización comunitaria? Cuál?
NO

PARA USO INTERNO

7 ¿La vivienda fue encuestada?
 Si Código de la encuesta No

8 ¿Se cuenta con información documental legal del predio?
 Si Describa:
 No



11 Comentarios
Representa padre Manuel Caicedo
Predio # A208
Vecino

Notas aclaratorias:
 Este formulario debe ser aplicado a: vecinos inmediatos y propietarios colindantes
 En caso que se requiera ampliar la información de cualquier punto, usar la sección comentarios
 Todas las preguntas deben ser aplicadas, señalar "no sabe, no responde" (N/S/NR) en todas las secciones que el informante no brinde información
 Versión Mayo 2020

IDENTIFICACIÓN DE PREDIO



Fecha 19 06 2020
 Empresa ENX

Proyecto Loma Larga

217

INFORMACIÓN DEL ENTREVISTADO

Cantón Guinón Parroquia San Gerardo
 Localidad Cantera Sistema de agua San Gerardo - Alumbre
 Levantamiento de información Entrevista Visual
 Coordenadas de referencia Norte 698950 Esta 9655503
 Nombre completo del entrevistado VICTOR SALVADOR BALLETA ARENAS
 Relación del entrevistado con el propietario del predio Conocio

CARACTERÍSTICAS DEL PROPIETARIO

1 Nombre completo del propietario del predio
GABRIEL LAZO SEGUNDO MAMUEL

2 Tenencia del predio
 a. Propia Arrendada Prestada Otro

3 Características de predio
 Especifique
 Terreno baldío
 Terreno con sembríos
 Terreno habitado
 Otro tipo Policultivo

4 Infraestructura en el predio

	Quien habita en el predio	Coordenadas
Vivienda Ocupada <input type="checkbox"/>		
Vivienda temporal <input type="checkbox"/>		
Vivienda desocupada <input type="checkbox"/>		
Vivienda en construcción <input type="checkbox"/>		
Galpón <input type="checkbox"/>		
Establo <input type="checkbox"/>		
Otra infraestructura <input type="checkbox"/>		

5 Canales de riego

5.1 Por su propiedad atraviesa alguno de los siguientes canales de riego?	5.2 Es socio del canal de riego?
Sí No	Sí No
Cristal Aguarrongos <input type="checkbox"/> <input checked="" type="checkbox"/>	<input type="checkbox"/> <input checked="" type="checkbox"/>
Alumbre <input checked="" type="checkbox"/> <input type="checkbox"/>	<u>Pasa un canal de Alumbre</u> <input type="checkbox"/> <input checked="" type="checkbox"/>
San Gerardo <input checked="" type="checkbox"/> <input type="checkbox"/>	<u>NO ES SOCIO</u> <input type="checkbox"/> <input checked="" type="checkbox"/>
Alumbre - San Martín <input type="checkbox"/> <input checked="" type="checkbox"/>	<input type="checkbox"/> <input checked="" type="checkbox"/>
Quinuas <input type="checkbox"/> <input checked="" type="checkbox"/>	<input type="checkbox"/> <input checked="" type="checkbox"/>
Cuchiguzho <input type="checkbox"/> <input checked="" type="checkbox"/>	<input type="checkbox"/> <input checked="" type="checkbox"/>
Duraznos - Rumhuayco <input type="checkbox"/> <input checked="" type="checkbox"/>	<input type="checkbox"/> <input checked="" type="checkbox"/>
Gualay <input type="checkbox"/> <input checked="" type="checkbox"/>	<input type="checkbox"/> <input checked="" type="checkbox"/>
Otro <input type="checkbox"/> <input checked="" type="checkbox"/>	<input type="checkbox"/> <input checked="" type="checkbox"/>

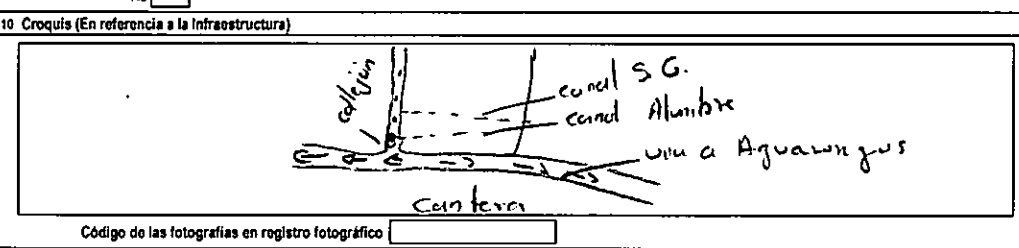
6 ¿Cuáles son las actividades que realiza en el predio?
CANADAMA

7 ¿El propietario participa en alguna organización comunitaria? Cuál?
No

PARA USO INTERNO:

7 ¿La vivienda fue encuestada?
 Sí Código de la encuesta No

8 ¿Se cuenta con información documental legal del predio?
 Sí Describa:
 No



11 Comentarios
Vive en CEUV y Zapata
Predio # A196

Notas aclaratorias:
 Este formulario debe ser aplicado a: vecinos inmediatos y propietarios colindantes
 En caso que se requiera ampliar la información de cualquier punto, usar la sección comentarios
 Todas las preguntas deben ser aplicadas, señalar "no sabe, no responde" (N/S/N) en todas las secciones que el informante no brinde información
 Versión Junio 2020

IDENTIFICACIÓN DE PREDIO



Fecha 19 06 2020
 Empresa TUV

Proyecto Loma larga

22 A

INFORMACIÓN DEL ENTREVISTADO

Cantón Orma Parroquia San Gerardo
 Localidad CANTERA Sistema de agua San Gerardo
 Levantamiento de información Entrevista Visual
 Coordenadas de referencia Norte 698800 Este 9655475
 Nombre completo del entrevistado VICTOR SALVADOR BARRERO AMAYO
 Relación del entrevistado con el propietario del predio Vecino - conocido

CARACTERÍSTICAS DEL PROPIETARIO

1 Nombre completo del propietario del predio
TERESA DE JESUS NAVLAGUARI ROMERO

2 Tenencia del predio
 a. Propia Arrendada Prestada Otro

3 Características de predio
 Terreno baldío Excedente
 Terreno con sembríos
 Terreno habitado
 Otro tipo Potreno

4 Infraestructura en el predio

	Quien habita en el predio	Coordenadas
Vivienda Ocupada <input type="checkbox"/>		
Vivienda temporal <input type="checkbox"/>		
Vivienda desocupada <input type="checkbox"/>		
Vivienda en construcción <input type="checkbox"/>		
Galpón <input type="checkbox"/>		
Establo <input type="checkbox"/>		
Otra infraestructura <input type="checkbox"/>		

5 Canales de riesgo

5.1 Por su propiedad atraviesa alguno de los siguientes canales de riego ?		5.2 Es socio del canal de riego ?	
Sí	No	Sí	No
Cristal Aguarongos <input type="checkbox"/>	<input checked="" type="checkbox"/>	<input type="checkbox"/>	<input type="checkbox"/>
Alumbre <input checked="" type="checkbox"/>	<input type="checkbox"/>	<input type="checkbox"/>	<input checked="" type="checkbox"/>
San Gerardo <input checked="" type="checkbox"/>	<input type="checkbox"/>	<input checked="" type="checkbox"/>	<input type="checkbox"/>
Alumbre - San Martín <input type="checkbox"/>	<input checked="" type="checkbox"/>	<input type="checkbox"/>	<input type="checkbox"/>
Quinuas <input type="checkbox"/>	<input checked="" type="checkbox"/>	<input type="checkbox"/>	<input type="checkbox"/>
Cuchiguzho <input type="checkbox"/>	<input checked="" type="checkbox"/>	<input type="checkbox"/>	<input type="checkbox"/>
Duraznos - Rumihuayco <input type="checkbox"/>	<input checked="" type="checkbox"/>	<input type="checkbox"/>	<input type="checkbox"/>
Gualay <input type="checkbox"/>	<input checked="" type="checkbox"/>	<input type="checkbox"/>	<input type="checkbox"/>
Otro <input type="checkbox"/>	<input checked="" type="checkbox"/>	<input type="checkbox"/>	<input type="checkbox"/>

pasa un canal Alumbre
Socia Activa

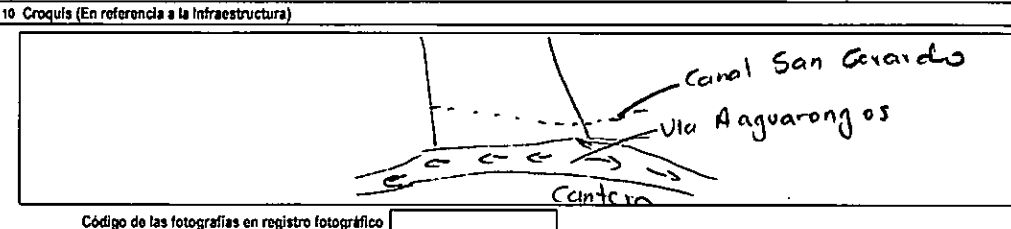
6 ¿Cuáles son las actividades que realiza en el predio?
GANADERIA

6 ¿El propietario participa en alguna organización comunitaria? Cuál?
Legajo Social Dispensario Jubilados
Sistema agua potable
Sistema San Gerardo

PARA USO INTERNO

7 ¿La vivienda fue encuestada?
 Sí Código de la encuesta No

8 ¿Se cuenta con información documental legal del predio?
 Sí Describa:
 No



11 Comentarios
Predio # A206

Notas aclaratorias:
 Este formulario debe ser aplicado a: vecinos inmediatos y propietarios colindantes
 En caso que se requiera ampliar la información de cualquier punto, usar la sección comentarios
 Todas las preguntas deben ser aplicadas, señalar "no sabe, no responde" (N/S/N) en todas las secciones que el informante no brinde información

IDENTIFICACIÓN DE PREDIO



Fecha 17 06 2020
 Empresa INDY

Proyecto Loma Larga

23 A

INFORMACIÓN DEL ENTREVISTADO

Cantón Gilón Parroquia San Bartolomé
 Localidad Cantera Sistema de agua Alumbre
 Levantamiento de información Entrevista Visual
 Coordenadas de referencia Norte 698836 Este 9655448
 Nombre completo del entrevistado VICTOR SALVADOR BARRIETO AREVALO
 Relación del entrevistado con el propietario del predio CONOCIDO - UELINO

CARACTERÍSTICAS DEL PROPIETARIO

1 Nombre completo del propietario del predio
ANA CLAUDINA AREVALO G. MACHA

2 Tenencia del predio
 a. Propia Arrendada Prestada Otro

3 Características de predio
 Terreno baldío Específico _____
 Terreno con sembríos _____
 Terreno habitado _____
 Otro tipo patrero

4 Infraestructura en el predio

	Quién habita en el predio	Coordenadas
Vivienda Ocupada <input type="checkbox"/>		
Vivienda temporal <input type="checkbox"/>		
Vivienda desocupada <input type="checkbox"/>		
Vivienda en construcción <input type="checkbox"/>		
Galpón <input type="checkbox"/>		
Establo <input type="checkbox"/>		
Otra infraestructura <input type="checkbox"/>		

5 Canales de riesgo

5.1 Por su propiedad atraviesa alguno de los siguientes canales de riego ?		5.2 Es socio del canal de riego ?	
Si	No	Si	No
Cristal Aguarongos <input type="checkbox"/>	<input checked="" type="checkbox"/>	<input type="checkbox"/>	<input type="checkbox"/>
Alumbre <input checked="" type="checkbox"/>	<input type="checkbox"/>	<input checked="" type="checkbox"/>	<input type="checkbox"/>
San Gerardo <input checked="" type="checkbox"/>	<input type="checkbox"/>	<input checked="" type="checkbox"/>	<input type="checkbox"/>
Alumbre - San Martín <input type="checkbox"/>	<input checked="" type="checkbox"/>	<input checked="" type="checkbox"/>	<input type="checkbox"/>
Quínuas <input type="checkbox"/>	<input checked="" type="checkbox"/>	<input type="checkbox"/>	<input type="checkbox"/>
Cuchiguzho <input type="checkbox"/>	<input checked="" type="checkbox"/>	<input type="checkbox"/>	<input type="checkbox"/>
Duraznos - Rumihuayco <input type="checkbox"/>	<input checked="" type="checkbox"/>	<input type="checkbox"/>	<input type="checkbox"/>
Gualay <input type="checkbox"/>	<input checked="" type="checkbox"/>	<input type="checkbox"/>	<input type="checkbox"/>
Otro <input type="checkbox"/>	<input checked="" type="checkbox"/>	<input checked="" type="checkbox"/>	<input type="checkbox"/>

pasa un ramal del Alumbre
Río falso

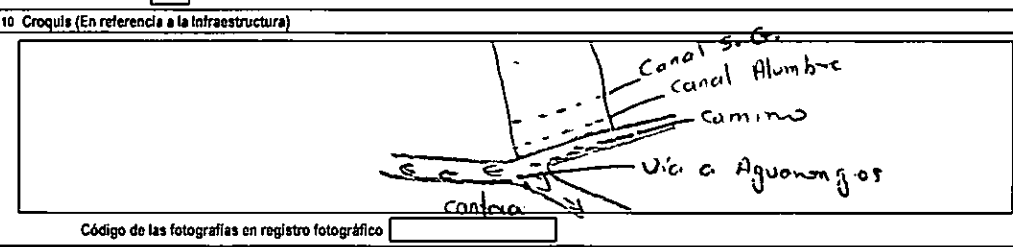
6 ¿Cuáles son las actividades que realiza en el predio?
gana de la ca

8 ¿El propietario participa en alguna organización comunitaria? ¿Cuál?
NO

PARA USO INTERNO

7 ¿La vivienda fue encuestada?
 Si Código de la encuesta No

8 ¿Se cuenta con información documental legal del predio?
 Si Describa: _____
 No



11 Comentarios
CUIDA Y REPRESENTA AL PAPA. WIS AREVALO
VIVE BEU

Notas aclaratorias:
 Este formulario debe ser aplicado a vecinos inmediatos y propietarios colindantes
 En caso que se requiera ampliar la información de cualquier punto, usar la sección comentarios
 Todas las preguntas deben ser aplicadas, señalar "no sabe, no responde" (N/S/NR) en todas las secciones que el informante no brinde información

IDENTIFICACIÓN DE PREDIO



Fecha 19 06 2020
 Empresa INV Proyecto Loma Larga

24.9

INFORMACIÓN DEL ENTREVISTADO

Cantón Gilón Parroquia San Gerardo
 Localidad hierba buena Sistema de agua San Gerardo - Alumbre
 Levantamiento de información Entrevista Visual
 Coordenadas de referencia Norte 698885 Este 9655392
 Nombre completo del entrevistado VICTOR SALVADOR BARRIETO AREVALO
 Relación del entrevistado con el propietario del predio CONDOMINIO - VECINO

CARACTERÍSTICAS DEL PROPIETARIO

1 Nombre completo del propietario del predio
ANA LUCIA NASQUEZ AREVALO

2 Tenencia del predio
 a. Propia Arrendada Prestada Otro

3 Características de predio
 Terreno baldío Especificar _____
 Terreno con sembríos _____
 Terreno habitado _____
 Otro tipo PORCENO

	Quien habita en el predio	Coordenadas	
Vivienda Ocupada <input type="checkbox"/>			
Vivienda temporal <input type="checkbox"/>			
Vivienda desocupada <input checked="" type="checkbox"/>	<u>CHOZA</u>	<u>698884</u>	<u>9655392</u>
Vivienda en construcción <input type="checkbox"/>			
Galpón <input type="checkbox"/>			
Establo <input type="checkbox"/>			
Otra infraestructura <input type="checkbox"/>			

5.1 Por su propiedad atraviesa alguno de los siguientes canales de riego ?		5.2 Es socio del canal de riego ?		
Si	No	Si	No	
<input type="checkbox"/>	<input type="checkbox"/>	<input type="checkbox"/>	<input type="checkbox"/>	
<input checked="" type="checkbox"/>	<input type="checkbox"/>	<input checked="" type="checkbox"/>	<input type="checkbox"/>	<u>Socio Activo</u>
<input checked="" type="checkbox"/>	<input type="checkbox"/>	<input checked="" type="checkbox"/>	<input type="checkbox"/>	
<input type="checkbox"/>	<input type="checkbox"/>	<input type="checkbox"/>	<input type="checkbox"/>	
<input type="checkbox"/>	<input type="checkbox"/>	<input type="checkbox"/>	<input type="checkbox"/>	
<input type="checkbox"/>	<input type="checkbox"/>	<input type="checkbox"/>	<input type="checkbox"/>	
<input type="checkbox"/>	<input type="checkbox"/>	<input checked="" type="checkbox"/>	<input type="checkbox"/>	<u>No Falso</u>

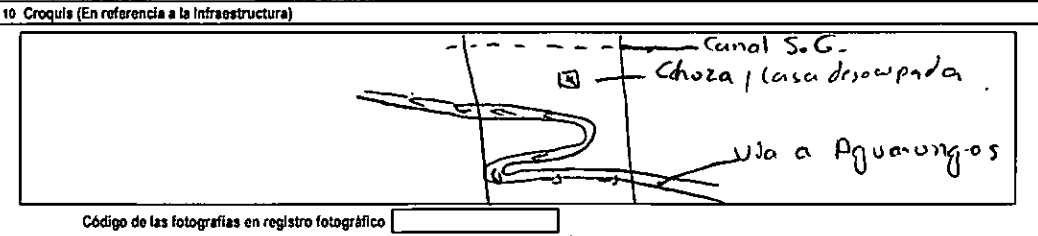
6 ¿Cuáles son las actividades que realiza en el predio?
GANADERIA

8 ¿El propietario participa en alguna organización comunitaria? Cuál?
Sistema San Gerardo, Rio Falso, Alumbre, Agua Potable

PARA USO INTERNO

7 ¿La vivienda fue encuestada?
 Si Código de la encuesta No

8 ¿Se cuenta con información documental legal del predio?
 Si Describa: _____
 No



Código de las fotografías en registro fotográfico

11 Comentarios
Mario Vasquez le vendio el terreno
Predio #1197

Notas aclaratorias:
 Este formulario debe ser aplicado a: vecinos inmediatos y propietarios colindantes
 En caso que se requiera ampliar la información de cualquier punto, usar la sección comentarios
 Todas las preguntas deben ser aplicadas, señalar "no sabe, no responde" (Ns/Rt) en todas las secciones que el informante no brinde información

IDENTIFICACIÓN DE PREDIO



259

Fecha 19 06 2020
 Empresa INV

Proyecto Loma Larga

INFORMACIÓN DEL ENTREVISTADO

Cantón GINO Parroquia San Gerardo
 Localidad FINASCA Sistema de agua San Gerardo - Alumbr.
 Levantamiento de información Este Entrevista Norte Visual
 Coordenadas de referencia Norte 6989.06 Este 9655.40
 Nombre completo del entrevistado Barreto Muñoz Julio Alberto
 Relación del entrevistado con el propietario del predio dueño - propietario

CARACTERÍSTICAS DEL PROPIETARIO

1 Nombre completo del propietario del predio
BARRETO MUÑOZ JULIO ALBERTO

2 Tenencia del predio
 a. Propia Arrendada Prestada Otro

3 Características de predio
 Terreno baldío Especificar _____
 Terreno con sembríos _____
 Terreno habitado _____
 Otro tipo POTRENO

4 Infraestructura en el predio

	Quien habita en el predio	Coordenadas	
Vivienda Ocupada <input checked="" type="checkbox"/>	<u>Alberto Barreto</u>	<u>698910</u>	<u>9655256</u>
Vivienda temporal <input type="checkbox"/>			
Vivienda desocupada <input type="checkbox"/>			
Vivienda en construcción <input type="checkbox"/>			
Galpón <input type="checkbox"/>			
Establo <input type="checkbox"/>			
Otra infraestructura <input type="checkbox"/>			

5 Canales de riesgo

5.1 Por su propiedad atraviesa alguno de los siguientes canales de riego ?		5.2 Es socio del canal de riego ?	
Si	No	Si	No
<input type="checkbox"/>	<input type="checkbox"/>	<input type="checkbox"/>	<input type="checkbox"/>
<input checked="" type="checkbox"/>	<input type="checkbox"/>	<input checked="" type="checkbox"/>	<input type="checkbox"/>
<input checked="" type="checkbox"/>	<input type="checkbox"/>	<input checked="" type="checkbox"/>	<input checked="" type="checkbox"/>
<input type="checkbox"/>	<input type="checkbox"/>	<input type="checkbox"/>	<input type="checkbox"/>
<input type="checkbox"/>	<input type="checkbox"/>	<input type="checkbox"/>	<input type="checkbox"/>
<input type="checkbox"/>	<input type="checkbox"/>	<input type="checkbox"/>	<input type="checkbox"/>
<input type="checkbox"/>	<input type="checkbox"/>	<input type="checkbox"/>	<input type="checkbox"/>
<input type="checkbox"/>	<input type="checkbox"/>	<input type="checkbox"/>	<input type="checkbox"/>
<input type="checkbox"/>	<input type="checkbox"/>	<input type="checkbox"/>	<input type="checkbox"/>
<input type="checkbox"/>	<input type="checkbox"/>	<input type="checkbox"/>	<input type="checkbox"/>

pasa Yamal Alumbr Socio activo

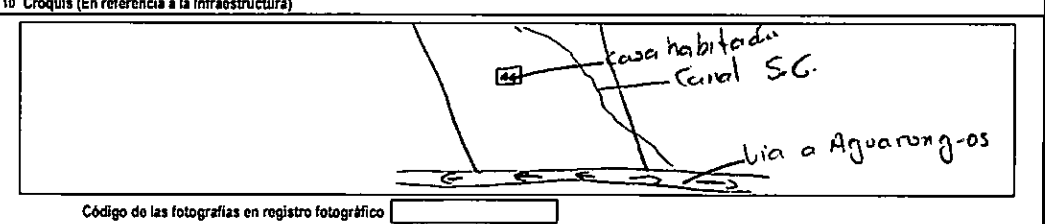
6 ¿Cuáles son las actividades que realiza en el predio?
CANADERO

8 ¿El propietario participa en alguna organización comunitaria? Cuál?
Sindicato Seguro Social Campesino
Sistema Alumbr.

PARA USO INTERNO

7 ¿La vivienda fue encuestada?
 Si Código de la encuesta No Alberto Barreto

8 ¿Se cuenta con información documental legal del predio?
 Si Describa: _____
 No



Código de las fotografías en registro fotográfico

11 Comentarios
En el terreno de la parte Alta (CUFILIN) tiene vertiente de canal San Gerardo
Predios 4139

Notas aclaratorias:
 Este formulario debe ser aplicado a: vecinos inmediatos y propietarios colindantes
 En caso que se requiera ampliar la información de cualquier punto, usar la sección comentarios
 Todas las preguntas deben ser aplicadas, señalar "no sabe, no responde" (Ns/R) en todas las secciones que el informante no brinde información

IDENTIFICACIÓN DE PREDIO



26 x

Fecha dd mm aaaa
 19 06 2020
 Empresa INV

Proyecto Loma Larga

INFORMACIÓN DEL ENTREVISTADO

Cantón Girona Parroquia San Gerardo
 Localidad CMSTM Sistema de agua San Gerardo
 Levantamiento de información Entrevista Visual
 Coordenadas de referencia 698903 9655084
 Nombre completo del entrevistado CIMW ANWAR
 Relación del entrevistado con el propietario del predio Hermano

CARACTERÍSTICAS DEL PROPIETARIO

1 Nombre completo del propietario del predio
 AREVALO Panjon Manuel Sergio

2 Tenencia del predio
 a. Propia Arrendada Prestada Otro

3 Características de predio
 Especifique
 Terreno baldío
 Terreno con sembríos
 Terreno habitado
 Otro tipo Patrons

4 Infraestructura en el predio
 Quien habita en el predio Coordenadas
 Vivienda Ocupada Dolinda Barreto 698918 9655082
 Vivienda temporal
 Vivienda desocupada
 Vivienda en construcción
 Gabón
 Establo
 Otra infraestructura Alcantarilla 698882 9655087

5 Canales de riesgo
 5.1 Por su propiedad atraviesa alguno de los siguientes canales de riego?
 Si No
 Cristal Aguarongos
 Alumbre
 San Gerardo
 Alumbre - San Martín
 Quinuas
 Cuchiguzho
 Duraznos - Rumihuayco
 Gualay
 Otro Rio Falso y Bestión Alto
 5.2 Es socio del canal de riego?
 Si No

 Rio Falso y Bestión Alto

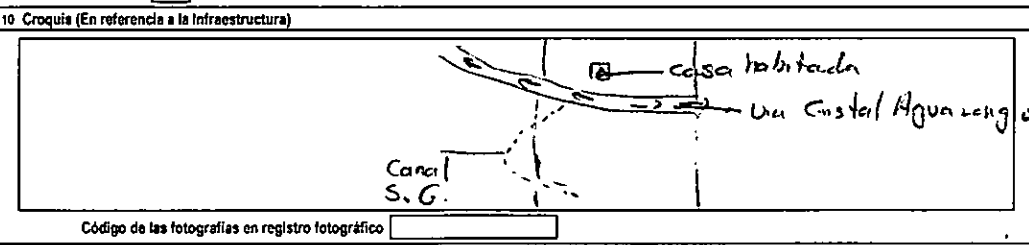
6 ¿Cuáles son las actividades que realiza en el predio?
 ganaderia

6 ¿El propietario participa en alguna organización comunitaria? Cúal?
 Sistema Rio Falso, Bestión Alto, Agua Potable

PARA USO INTERNO

7 ¿La vivienda fue encuestada?
 Si Código de la encuesta No Esther Dolinda Barreto

8 ¿Se cuenta con información documental legal del predio?
 Si Describa:
 No



11 Comentarios
 Tiene una vertiente propia en el terreno Cujilim / INVIERNO.

Notas aclaratorias:
 Este formulario debe ser aplicado a: vecinos inmediatos y propietarios colindantes
 En caso que se requiera ampliar la información de cualquier punto, usar la sección comentarios
 Todas las preguntas deben ser aplicadas, señalar "no sabe, no responde" (N/S/R) en todas las secciones que el informante no brinde información
 Versión Junio 2020

IDENTIFICACIÓN DE PREDIO



27.70

Fecha 19 06 2020
 Empresa INV

Proyecto Loma Larga

INFORMACIÓN DEL ENTREVISTADO

Cantón 61 Non Parroquia San Gerardo
 Localidad CRISTAL Sistema de agua San Gerardo
 Levantamiento de información: Entrevista Visual
 Coordenadas de referencia: Este Norte 698834 N del Sur 9655082
 Nombre completo del entrevistado VICTOR SALVADOR BARRATO ARANDA
 Relación del entrevistado con el propietario del predio Conocido - Vecino

CARACTERÍSTICAS DEL PROPIETARIO

1 Nombre completo del propietario del predio
AMBROSIO SARMIENTO

2 Tenencia del predio
 a. Propia Arrendada Prestada Otro

3 Características de predio
 Terreno baldío Especificar _____
 Terreno con sembríos _____
 Terreno habitado _____
 Otro tipo PORRENO Y LAGUNA AZUL

4 Infraestructura en el predio

	Quien habita en el predio	Coordenadas
Vivienda Ocupada <input type="checkbox"/>		
Vivienda temporal <input type="checkbox"/>		
Vivienda desocupada <input type="checkbox"/>		
Vivienda en construcción <input type="checkbox"/>		
Galpón <input type="checkbox"/>		
Establo <input type="checkbox"/>		
Otra infraestructura <input checked="" type="checkbox"/>	<u>Laguna azul</u>	<u>698775 9655108</u>

5 Canales de riesgo

5.1 Por su propiedad atraviesa alguno de los siguientes canales de riego?		5.2 Es socio del canal de riego?	
Si	No	Si	No
<input type="checkbox"/>	<input type="checkbox"/>	<input type="checkbox"/>	<input type="checkbox"/>
<input checked="" type="checkbox"/>	<input type="checkbox"/>	<input checked="" type="checkbox"/>	<input type="checkbox"/>
<input type="checkbox"/>	<input type="checkbox"/>	<input type="checkbox"/>	<input checked="" type="checkbox"/>
<input type="checkbox"/>	<input type="checkbox"/>	<input type="checkbox"/>	<input type="checkbox"/>
<input type="checkbox"/>	<input type="checkbox"/>	<input type="checkbox"/>	<input type="checkbox"/>
<input type="checkbox"/>	<input type="checkbox"/>	<input type="checkbox"/>	<input type="checkbox"/>
<input type="checkbox"/>	<input type="checkbox"/>	<input type="checkbox"/>	<input type="checkbox"/>
<input type="checkbox"/>	<input type="checkbox"/>	<input type="checkbox"/>	<input type="checkbox"/>
<input type="checkbox"/>	<input type="checkbox"/>	<input type="checkbox"/>	<input type="checkbox"/>
<input type="checkbox"/>	<input type="checkbox"/>	<input type="checkbox"/>	<input type="checkbox"/>

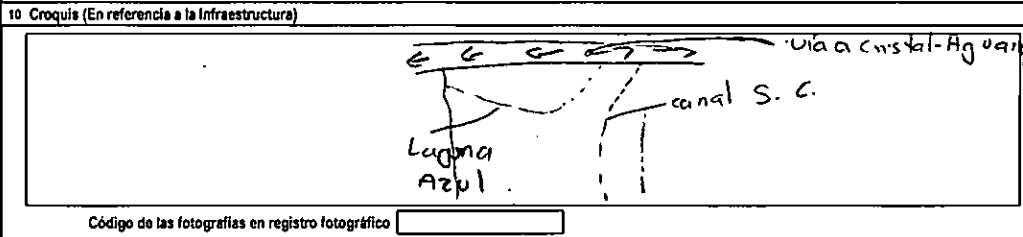
6 ¿Cuáles son las actividades que realiza en el predio?
GANADERIA

8 ¿El propietario participa en alguna organización comunitaria? Cuál?
Sistema Alumbre - Comunidad Cristal Aguaron

PARA USO INTERNO

7 ¿La vivienda fue encuestada?
 Si Código de la encuesta No

9 ¿Se cuenta con información documental legal del predio?
 Si Describa: _____
 No



11 Comentarios
Laguna Azul es vertiente del Canal San Gerardo que por montaje se queda para la familia Sarmiento

Notas aclaratorias:
 Este formulario debe ser aplicado a vecinos inmediatos y propietarios colindantes
 En caso que se requiera ampliar la información de cualquier punto, usar la sección comentarios
 Todas las preguntas deben ser aplicadas, señalar "no sabe, no responde" (N/S/N) en todas las secciones que el informante no brinde información

IDENTIFICACIÓN DE PREDIO



287

Fecha 19 06 2020
 Empresa INDUSTRIAL ECUADOL Proyecto LOMA LARGA

INFORMACIÓN DEL ENTREVISTADO

Cantón SIÓN Parroquia SAN GERARDO
 Localidad LIRIO Sistema de agua SAN GERARDO
 Levantamiento de información Entrevista Visual
 Coordenadas de referencia 698765 9654942
 Nombre completo del entrevistado CINIA AREVALO PANIJA
 Relación del entrevistado con el propietario del predio VICER SALVADOR BARRERO HERRERA

CARACTERÍSTICAS DEL PROPIETARIO

1 Nombre completo del propietario del predio
AREVALO PANIJA MANUEL SERGIO

2 Tenencia del predio
 a. Propia Arrendada Prestada Otro

3 Características de predio
 Terreno baldío Especificar _____
 Terreno con sembríos _____
 Terreno habitado _____
 Otro tipo POTRERO

4 Infraestructura en el predio

	Quien habita en el predio	Coordenadas
Vivienda Ocupada <input type="checkbox"/>		
Vivienda temporal <input type="checkbox"/>		
Vivienda desocupada <input type="checkbox"/>		
Vivienda en construcción <input type="checkbox"/>		
Galpón <input type="checkbox"/>		
Establo <input type="checkbox"/>		
Otra infraestructura <input type="checkbox"/>		

5 Canales de riesgo

5.1 Por su propiedad atraviesa alguno de los siguientes canales de riego ?		5.2 Es socio del canal de riego ?	
Si	No	Si	No
<input type="checkbox"/>	<input type="checkbox"/>	<input type="checkbox"/>	<input type="checkbox"/>
<input type="checkbox"/>	<input type="checkbox"/>	<input type="checkbox"/>	<input type="checkbox"/>
<input checked="" type="checkbox"/>	<input type="checkbox"/>	<input type="checkbox"/>	<input checked="" type="checkbox"/>
<input type="checkbox"/>	<input type="checkbox"/>	<input type="checkbox"/>	<input type="checkbox"/>
<input type="checkbox"/>	<input type="checkbox"/>	<input type="checkbox"/>	<input type="checkbox"/>
<input type="checkbox"/>	<input type="checkbox"/>	<input type="checkbox"/>	<input type="checkbox"/>
<input type="checkbox"/>	<input type="checkbox"/>	<input type="checkbox"/>	<input type="checkbox"/>
<input type="checkbox"/>	<input type="checkbox"/>	<input checked="" type="checkbox"/>	<input type="checkbox"/>
<input checked="" type="checkbox"/>	<input type="checkbox"/>	<input type="checkbox"/>	<input type="checkbox"/>

Otro Beñón Alto - Río Falso

6 ¿Cuáles son las actividades que realiza en el predio?
GANADERO

7 ¿El propietario participa en alguna organización comunitaria? Cuál?
Sistema Río Falso - Beñón Alto - Agua Potable

PARA USO INTERNO

7 ¿La vivienda fue encuestada?
 Si Código de la encuesta No

8 ¿Se cuenta con información documental legal del predio?
 Si Describa: _____
 No

10 Croquis (En referencia a la Infraestructura)

Código de las fotografías en registro fotográfico

11 Comentarios

Notas aclaratorias:
 Este formulario debe ser aplicado a: vecinos inmediatos y propietarios colindantes
 En caso que se requiera ampliar la información de cualquier punto, usar la sección comentarios
 Todas las preguntas deben ser aplicadas, señalar "no sabe, no responde" (N/S/NR) en todas las secciones que el informante no brinde información

IDENTIFICACIÓN DE PREDIO



29. P

Fecha ^{dd} 19 ^{mm} 06 ^{aaaa} 2020
 Empresa INV Proyecto zona larga

INFORMACIÓN DEL ENTREVISTADO

Cantón Guayaquil Parroquia San Gerardo
 Localidad CRISTAL Sistema de agua San Gerardo
 Levantamiento de información Entrevista Visual
 Coordenadas de referencia 698756 9654891
 Nombre completo del entrevistado VICTOR SALVADOR BARRERO AREVALO
 Relación del entrevistado con el propietario del predio CONUDDO - VEUVO

CARACTERÍSTICAS DEL PROPIETARIO

1 Nombre completo del propietario del predio
PANJÓN GUALPA MARIA AGUIPINA

2 Tenencia del predio
 a. Propia Arrendada Prestada Otro

3 Características de predio
 Especifique
 Terreno baldío
 Terreno con sembríos
 Terreno habitado
 Otro tipo POTRENO

4 Infraestructura en el predio

	Quien habita en el predio	Coordenadas
Vivienda Ocupada <input type="checkbox"/>		
Vivienda temporal <input type="checkbox"/>		
Vivienda desocupada <input type="checkbox"/>		
Vivienda en construcción <input type="checkbox"/>		
Galpón <input type="checkbox"/>		
Establo <input type="checkbox"/>		
Otra infraestructura <input type="checkbox"/>		

5 Canales de riesgo

Canales de riesgo	5.1 Por su propiedad atraviesa alguno de los siguientes canales de riego ?		5.2 Es socio del canal de riego ?	
	Si	No	Si	No
Cristal Aguarrongos	<input type="checkbox"/>	<input type="checkbox"/>	<input type="checkbox"/>	<input checked="" type="checkbox"/>
Alumbre	<input type="checkbox"/>	<input type="checkbox"/>	<input type="checkbox"/>	<input type="checkbox"/>
San Gerardo	<input checked="" type="checkbox"/>	<input type="checkbox"/>	<input checked="" type="checkbox"/>	<input type="checkbox"/>
Alumbre - San Martín	<input type="checkbox"/>	<input type="checkbox"/>	<input type="checkbox"/>	<input type="checkbox"/>
Quinuas	<input type="checkbox"/>	<input type="checkbox"/>	<input type="checkbox"/>	<input type="checkbox"/>
Cuchiguzho	<input type="checkbox"/>	<input type="checkbox"/>	<input type="checkbox"/>	<input type="checkbox"/>
Duraznos - Rumihuayco	<input type="checkbox"/>	<input type="checkbox"/>	<input type="checkbox"/>	<input type="checkbox"/>
Guatay	<input type="checkbox"/>	<input type="checkbox"/>	<input type="checkbox"/>	<input type="checkbox"/>
Otro	<input type="checkbox"/>	<input type="checkbox"/>	<input type="checkbox"/>	<input type="checkbox"/>


6 ¿Cuáles son las actividades que realiza en el predio?
GANADERIA - PANTANO A CARIENA PILLACELA

8 ¿El propietario participa en alguna organización comunitaria? Cuál?
Sistema agua potable

PARA USO INTERNO

7 ¿La vivienda fue encuestada?
 Si Código de la encuesta No

8 ¿Se cuenta con información documental legal del predio?
 Si Describa:
 No



11 Comentarios
Viven EUU (Miguel Otavale - esposo)
Vive Carena (Agripina Panja)
Predio # A136

Notas aclaratorias:
 Este formulario debe ser aplicado a: vecinos inmediatos y propietarios colindantes
 En caso que se requiera ampliar la información de cualquier punto, usar la sección comentarios
 Todas las preguntas deben ser aplicadas, señalar "no sabe, no responde" (N/S/N) en todas las secciones que el informante no brinde información

IDENTIFICACIÓN DE PREDIO



30A

Fecha dd mm aaaa
 19 06 2010
 Empresa INV

Proyecto Loma Larga

INFORMACIÓN DEL ENTREVISTADO

Cantón Giron Parroquia San Gerardo
 Localidad Lirio Sistema de agua San Gerardo
 Levantamiento de información Entrevista Visual
 Coordenadas de referencia Este Norte 698852 Norte Este 9654938
 Nombre completo del entrevistado Victor Salvador Barreto Arevalo
 Relación del entrevistado con el propietario del predio Sobrino - pariente

CARACTERÍSTICAS DEL PROPIETARIO

1 Nombre completo del propietario del predio
 JUAN AGUSTIN BARRETO QUINDE

2 Tenencia del predio
 a. Propia Arrendada Prestada Otro

3 Características de predio
 Terreno baldío Especificar _____
 Terreno con sembríos _____
 Terreno habitado _____
 Otro tipo POTABLE - MONTAÑA CHAPARRO

4 Infraestructura en el predio

	Quien habita en el predio	Coordenadas
Vivienda Ocupada <input type="checkbox"/>		
Vivienda temporal <input type="checkbox"/>		
Vivienda desocupada <input type="checkbox"/>		
Vivienda en construcción <input type="checkbox"/>		
Galpón <input type="checkbox"/>		
Establo <input type="checkbox"/>		
Otra infraestructura <input type="checkbox"/>		

5 Canales de riesgo

	5.1 Por su propiedad atraviesa alguno de los siguientes canales de riego ?		5.2 Es socio del canal de riego ?	
	Si	No	Si	No
Cristal Aguarongos	<input type="checkbox"/>	<input checked="" type="checkbox"/>	<input type="checkbox"/>	<input type="checkbox"/>
Alumbre	<input type="checkbox"/>	<input type="checkbox"/>	<input type="checkbox"/>	<input type="checkbox"/>
San Gerardo	<input checked="" type="checkbox"/>	<input type="checkbox"/>	<input checked="" type="checkbox"/>	<input type="checkbox"/>
Alumbre - San Martín	<input type="checkbox"/>	<input type="checkbox"/>	<input type="checkbox"/>	<input type="checkbox"/>
Quinuas	<input type="checkbox"/>	<input type="checkbox"/>	<input type="checkbox"/>	<input type="checkbox"/>
Cuchiguzho	<input type="checkbox"/>	<input type="checkbox"/>	<input type="checkbox"/>	<input type="checkbox"/>
Duraznos - Rumihuayco	<input type="checkbox"/>	<input type="checkbox"/>	<input type="checkbox"/>	<input type="checkbox"/>
Guatay	<input type="checkbox"/>	<input type="checkbox"/>	<input type="checkbox"/>	<input type="checkbox"/>
Otro	<input type="checkbox"/>	<input type="checkbox"/>	<input type="checkbox"/>	<input type="checkbox"/>


6 ¿Cuáles son las actividades que realiza en el predio?
 GANADERIA

6 ¿El propietario participa en alguna organización comunitaria? Cuál?
 SISTEMA SAN GERARDO Y AGUA POTABLE

PARA USO INTERNO

7 ¿La vivienda fue encuestada?
 Si Código de la encuesta No

8 ¿Se cuenta con información documental legal del predio?
 Si Describa: _____
 No



11 Comentarios
 Vive en los EEUU - representa al papa Agustin Barreto

Notas aclaratorias:
 Este formulario debe ser aplicado a: vecinos inmediatos y propietarios colindantes
 En caso que se requiera ampliar la información de cualquier punto, usar la sección comentarios
 Todas las preguntas deben ser aplicadas, señalar "no sabe, no responde" (N/S/N) en todas las secciones que el informante no brinde información
 Versión Junio 2010

IDENTIFICACIÓN DE PREDIO



31 A

Fecha 19 06 2020
 Empresa INV

Proyecto Coma Larga

INFORMACIÓN DEL ENTREVISTADO

Cantón Guano Parroquia San Gerardo
 Localidad Guano Sistema de agua San Gerardo
 Levantamiento de información Entrevista Visual
 Coordenadas de referencia -Norte 698953 -Este 9654909
 Nombre completo del entrevistado VICTOR SALVADOR BARRERO ACOSTA
 Relación del entrevistado con el propietario del predio _____

CARACTERÍSTICAS DEL PROPIETARIO

1 Nombre completo del propietario del predio
SEGUNDO GERARDO BARRERO PANIÑO

2 Tenencia del predio
 a. Propia Arrendada Prestada Otro

3 Características de predio
 Especificar
 Terreno baldío
 Terreno con sembríos
 Terreno habitado
 Otro tipo patio

4 Infraestructura en el predio

	Quién habita en el predio	Coordenadas
Vivienda Ocupada <input type="checkbox"/>		
Vivienda temporal <input type="checkbox"/>		
Vivienda desocupada <input checked="" type="checkbox"/>		<u>698965 9654699</u>
Vivienda en construcción <input type="checkbox"/>		
Galpón <input type="checkbox"/>		
Establo <input type="checkbox"/>		
Otra infraestructura <input type="checkbox"/>		

5 Canales de riesgo

5.1 Por su propiedad atraviesa alguno de los siguientes canales de riego ?

	Si	No
Cristal Aguarrongos	<input type="checkbox"/>	<input type="checkbox"/>
Alumbre	<input type="checkbox"/>	<input type="checkbox"/>
San Gerardo	<input checked="" type="checkbox"/>	<input type="checkbox"/>
Alumbre - San Martín	<input type="checkbox"/>	<input type="checkbox"/>
Quinuas	<input type="checkbox"/>	<input type="checkbox"/>
Cuchiguzho	<input type="checkbox"/>	<input type="checkbox"/>
Duraznos - Rumihuayco	<input type="checkbox"/>	<input type="checkbox"/>
Guatay	<input type="checkbox"/>	<input type="checkbox"/>
Otro	<input type="checkbox"/>	<input type="checkbox"/>

5.2 Es socio del canal de riego ?

	Si	No
	<input type="checkbox"/>	<input type="checkbox"/>
	<input checked="" type="checkbox"/>	<input type="checkbox"/>
	<input type="checkbox"/>	<input type="checkbox"/>
	<input type="checkbox"/>	<input type="checkbox"/>
	<input type="checkbox"/>	<input type="checkbox"/>
	<input type="checkbox"/>	<input type="checkbox"/>
	<input type="checkbox"/>	<input type="checkbox"/>
	<input type="checkbox"/>	<input type="checkbox"/>
	<input type="checkbox"/>	<input type="checkbox"/>

6 ¿Cuáles son las actividades que realiza en el predio?
ganaderia

6 ¿El propietario participa en alguna organización comunitaria? Cuál?
Sistema San Gerardo - Agua Potable

PARA USO INTERNO

7 ¿La vivienda fue encuestada?
 Si → Código de la encuesta No

8 ¿Se cuenta con información documental legal del predio?
 Si → Describe: _____
 No

10 Croquis (En referencia a la infraestructura)

Código de las fotografías en registro fotográfico

11 Comentarios

Notas aclaratorias:
 Este formulario debe ser aplicado a: vecinos inmediatos y propietarios colindantes
 En caso que se requiera ampliar la información de cualquier punto, usar la sección comentarios
 Todas las preguntas deben ser aplicadas, señalar "no sabe, no responde" (N/S/N/R) en todas las opciones que el informante no brinde información

IDENTIFICACIÓN DE PREDIO



32.º

Fecha 19 06 2020
 Empresa INV

Proyecto Loma Larga

INFORMACIÓN DEL ENTREVISTADO

Cantón Girón Parroquia San Gerardo
 Localidad Limo Sistema de agua San Gerardo
 Levantamiento de información Entrevista Visual
 Coordenadas de referencia Norte 699027 Este 9654589
 Nombre completo del entrevistado VICTOR SALVADOR BARROTO AREVALO
 Relación del entrevistado con el propietario del predio CONYUGO - VECINO

CARACTERÍSTICAS DEL PROPIETARIO

1 Nombre completo del propietario del predio
MAMA TRANSITO AREVALO PANIÖN

2 Tenencia del predio
 a. Propia Arrendada Prestada Otro

3 Características de predio
 Terreno baldío Especificar _____
 Terreno con sembríos _____
 Terreno habitado _____
 Otro tipo potrero

4 Infraestructura en el predio

	¿Quien habita en el predio?	Coordenadas
Vivienda Ocupada	<input type="checkbox"/>	<input type="text"/>
Vivienda temporal	<input type="checkbox"/>	<input type="text"/>
Vivienda desocupada	<input type="checkbox"/>	<input type="text"/>
Vivienda en construcción	<input type="checkbox"/>	<input type="text"/>
Galpón	<input type="checkbox"/>	<input type="text"/>
Establo	<input type="checkbox"/>	<input type="text"/>
Otra Infraestructura	<input type="checkbox"/>	<input type="text"/>

5 Canales de riego

5.1 Por su propiedad atraviesa alguno de los siguientes canales de riego?		5.2 Es socio del canal de riego?	
SI	No	SI	No
Cristal Aguarongos <input type="checkbox"/>	<input type="checkbox"/>	<input type="checkbox"/>	<input type="checkbox"/>
Alumbre <input type="checkbox"/>	<input type="checkbox"/>	<input type="checkbox"/>	<input checked="" type="checkbox"/>
San Gerardo <input checked="" type="checkbox"/>	<input type="checkbox"/>	<input type="checkbox"/>	<input checked="" type="checkbox"/>
Alumbre - San Martín <input type="checkbox"/>	<input type="checkbox"/>	<input type="checkbox"/>	<input type="checkbox"/>
Quinuas <input type="checkbox"/>	<input type="checkbox"/>	<input type="checkbox"/>	<input type="checkbox"/>
Cuchiguzho <input type="checkbox"/>	<input type="checkbox"/>	<input type="checkbox"/>	<input type="checkbox"/>
Duraznos - Rumihuyco <input type="checkbox"/>	<input type="checkbox"/>	<input type="checkbox"/>	<input type="checkbox"/>
Gualay <input type="checkbox"/>	<input type="checkbox"/>	<input type="checkbox"/>	<input type="checkbox"/>
Otro <input type="checkbox"/>	<input type="checkbox"/>	<input checked="" type="checkbox"/>	<input type="checkbox"/>

NO FALSO


6 ¿Cuáles son las actividades que realiza en el predio?
AGRICULTURA

7 ¿El propietario participa en alguna organización comunitaria? Cuál?
Sistema Rio Falso
Sistema Agua Potable

PARA USO INTERNO

7 ¿La vivienda fue encuestada?
 SI Código de la encuesta No

8 ¿Se cuenta con información documental legal del predio?
 SI Describa: _____
 No



Código de las fotografías en registro fotográfico

11 Comentarios
predio A 122 | CAMPESINO GINE - GASTOSO ROSARDO NAQUA

Notas aclaratorias:
 Este formulario debe ser aplicado a: vecinos inmediatos y propietarios colindantes
 En caso que se requiera ampliar la información de cualquier punto, usar la sección comentarios
 Todas las preguntas deben ser aplicadas, señalar "no sabe, no responde" (N/S/N) en todas las secciones que el informante no brinde información

IDENTIFICACIÓN DE PREDIO



Fecha dd mm aaaa
 19 06 2020
 Empresa INV Proyecto

33A

INFORMACIÓN DEL ENTREVISTADO

Cantón Olinda Parroquia San Gerardo
 Localidad Lima Sistema de agua San Gerardo
 Levantamiento de información este Entrevista norte Visual
 Coordenadas de referencia Norte 6990.2 Este 9654550
 Nombre completo del entrevistado Vicior Salvador Barrielo Arvalo
 Relación del entrevistado con el propietario del predio conocido - vecino

CARACTERÍSTICAS DEL PROPIETARIO

1 Nombre completo del propietario del predio
ROSENDO NASQUEZ

2 Tenencia del predio
 a. Propia Arrendada Prestada Otro

3 Características de predio
 Especificar
 Terreno baldío
 Terreno con sembríos
 Terreno habitado
 Otro tipo POTRENO

4 Infraestructura en el predio

	Quien habita en el predio	Coordenadas
Vivienda Ocupada <input type="checkbox"/>		
Vivienda temporal <input type="checkbox"/>		
Vivienda desocupada <input type="checkbox"/>		
Vivienda en construcción <input type="checkbox"/>		
Galpón <input type="checkbox"/>		
Establo <input type="checkbox"/>		
Otra infraestructura <input type="checkbox"/>		

5 Canales de riesgo

	5.1 Por su propiedad atraviesa alguno de los siguientes canales de riego ?		5.2 Es socio del canal de riego ?	
	Si	No	Si	No
Cristal Aguarongos	<input type="checkbox"/>	<input type="checkbox"/>	<input type="checkbox"/>	<input checked="" type="checkbox"/>
Alumbre	<input type="checkbox"/>	<input type="checkbox"/>	<input type="checkbox"/>	<input checked="" type="checkbox"/>
San Gerardo	<input checked="" type="checkbox"/>	<input type="checkbox"/>	<input type="checkbox"/>	<input checked="" type="checkbox"/>
Alumbre - San Martín	<input type="checkbox"/>	<input type="checkbox"/>	<input type="checkbox"/>	<input checked="" type="checkbox"/>
Quinuas	<input type="checkbox"/>	<input type="checkbox"/>	<input type="checkbox"/>	<input checked="" type="checkbox"/>
Cuchiguzho	<input type="checkbox"/>	<input type="checkbox"/>	<input type="checkbox"/>	<input checked="" type="checkbox"/>
Duraznos - Rumiaguayco	<input type="checkbox"/>	<input type="checkbox"/>	<input type="checkbox"/>	<input checked="" type="checkbox"/>
Guatay	<input type="checkbox"/>	<input type="checkbox"/>	<input type="checkbox"/>	<input checked="" type="checkbox"/>
Otro	<input type="checkbox"/>	<input type="checkbox"/>	<input checked="" type="checkbox"/>	<input type="checkbox"/>

Canal pasa a 32m
Rio Falso

6 ¿Cuáles son las actividades que realiza en el predio?
CANA OENA

6 ¿El propietario participa en alguna organización comunitaria? Cuál?
Sistema Rio Falso Agua Potable

PARA USO INTERNO:

7 ¿La vivienda fue encuestada?
 Si → Código de la encuesta No

8 ¿Se cuenta con información documental legal del predio?
 Si → Describa: _____
 No

10 Croquis (En referencia a la Infraestructura)

Código de las fotografías en registro fotográfico

11 Comentarios
Rosendo Nasquez compra predio a herederos Aravalo - Panjón

Notas aclaratorias:

Este formulario debe ser aplicado a: vecinos inmediatos y propietarios colindantes
 En caso que se requiera ampliar la información de cualquier punto, usar la sección comentarios
 Todas las preguntas deben ser aplicadas, señalar "no sabe, no responde" (N/S/N) en todas las secciones que el informante no brinde información

IDENTIFICACIÓN DE PREDIO



340

Fecha 19/06/2019
 Empresa INV

Proyecto Loma Larga

INFORMACIÓN DEL ENTREVISTADO

Cantón GINA Parroquia SAN GERARDO
 Localidad LINDO Sistema de agua SAN GERARDO
 Levantamiento de información Entrevista Visual
 Coordenadas de referencia Norte 699061 Este 9654546
 Nombre completo del entrevistado Alexandria Aruato Naulaguarí
 Relación del entrevistado con el propietario del predio NIETA

CARACTERÍSTICAS DEL PROPIETARIO

1 Nombre completo del propietario del predio
IMANUEL JESPIRITU NAULAGUARI

2 Tenencia del predio
 a. Propia Arrendada Prestada Otro

3 Características de predio
 Terreno baldío Especifique _____
 Terreno con sembríos _____
 Terreno habitado _____
 Otro tipo porrena

4 Infraestructura en el predio

	Quien habita en el predio	Coordenadas
Vivienda Ocupada <input type="checkbox"/>		
Vivienda temporal <input type="checkbox"/>		
Vivienda desocupada <input type="checkbox"/>		
Vivienda en construcción <input type="checkbox"/>		
Galpón <input type="checkbox"/>		
Establo <input type="checkbox"/>		
Otra infraestructura <input type="checkbox"/>		

5 Canales de riesgo

	5.1 Por su propiedad atraviesa alguno de los siguientes canales de riego ?		5.2 Es socio del canal de riego ?	
	Si	No	Si	No
Cristal Aguaroncos	<input type="checkbox"/>	<input type="checkbox"/>	<input type="checkbox"/>	<input type="checkbox"/>
Alumbre	<input type="checkbox"/>	<input type="checkbox"/>	<input type="checkbox"/>	<input type="checkbox"/>
San Gerardo	<input checked="" type="checkbox"/>	<input type="checkbox"/>	<input checked="" type="checkbox"/>	<input type="checkbox"/>
Alumbre - San Martin	<input type="checkbox"/>	<input type="checkbox"/>	<input type="checkbox"/>	<input type="checkbox"/>
Quinuas	<input type="checkbox"/>	<input type="checkbox"/>	<input type="checkbox"/>	<input type="checkbox"/>
Cuchiguzho	<input type="checkbox"/>	<input type="checkbox"/>	<input type="checkbox"/>	<input type="checkbox"/>
Duraznos - Rumihuayco	<input type="checkbox"/>	<input type="checkbox"/>	<input type="checkbox"/>	<input type="checkbox"/>
Gualay	<input type="checkbox"/>	<input type="checkbox"/>	<input type="checkbox"/>	<input type="checkbox"/>
Otro	<input type="checkbox"/>	<input type="checkbox"/>	<input type="checkbox"/>	<input type="checkbox"/>

8 ¿Cuáles son las actividades que realiza en el predio?
CANADENA

6 ¿El propietario participa en alguna organización comunitaria? Cuál?
Sistema San Gerardo - Agua Potable - pequeños ganaderos

PARA USO INTERNO

7 ¿La vivienda fue encuestada?
 Si Código de la encuesta No

8 ¿Se cuenta con información documental legal del predio?
 Si Describa: _____
 No

10 Croquis (En referencia a la Infraestructura)

Código de las fotografías en registro fotográfico

11 Comentarios
Renta propiedad Miguel Naulaguarí
Predio # A129. Wuen en San Gerardo

Notas aclaratorias:
 Este formulario debe ser aplicado a: vecinos inmediatos y propietarios colindantes
 En caso que se requiera ampliar la información de cualquier punto, usar la sección comentarios
 Todas las preguntas deben ser aplicadas, señalar "no sabe, no responde" (N/S/R) en todas las secciones que el informante no brinde información

IDENTIFICACIÓN DE PREDIO



35. P.

Fecha dd mm aaaa: 19 06 2020
 Empresa: INV INVERSIÓN PUNO
 Proyecto: LOMA LARCA

INFORMACIÓN DEL ENTREVISTADO

Cantón: GIRON Parroquia: SAN GERARDO
 Localidad: LARCO Sistema de agua: SAN GERARDO
 Levantamiento de información: Entrevista Visual
 Coordenadas de referencia: Norte: 699108 Este: 9654394
 Nombre completo del entrevistado: VICTOR SOLUANO BARRERO ACUALO
 Relación del entrevistado con el propietario del predio: USUARIO

CARACTERÍSTICAS DEL PROPIETARIO

1 Nombre completo del propietario del predio
 GAD MUNICIPAL CANTON GIRON

2 Tenencia del predio
 a. Propia Arrendada Prestada Otro

3 Características de predio
 Especificar:
 Terreno baldío
 Terreno con sembríos
 Terreno habitado
 Otro tipo ALMACENAMIENTO DE AGUA POTABLE

4 Infraestructura en el predio

	Quien habita en el predio	Coordenadas
Vivienda Ocupada <input type="checkbox"/>		
Vivienda temporal <input type="checkbox"/>		
Vivienda desocupada <input type="checkbox"/>		
Vivienda en construcción <input type="checkbox"/>		
Galpón <input type="checkbox"/>		
Establo <input type="checkbox"/>		
Otra infraestructura <input checked="" type="checkbox"/>	Tanques almacenamiento	699108 9654394

5 Canales de riesgo

5.1 Por su propiedad atraviesa alguno de los siguientes canales de riego?		5.2 Es socio del canal de riego?	
Si	No	Si	No
<input type="checkbox"/>	<input checked="" type="checkbox"/>	<input type="checkbox"/>	<input checked="" type="checkbox"/>
<input type="checkbox"/>	<input checked="" type="checkbox"/>	<input type="checkbox"/>	<input checked="" type="checkbox"/>
<input type="checkbox"/>	<input checked="" type="checkbox"/>	<input type="checkbox"/>	<input checked="" type="checkbox"/>
<input type="checkbox"/>	<input checked="" type="checkbox"/>	<input type="checkbox"/>	<input checked="" type="checkbox"/>
<input type="checkbox"/>	<input checked="" type="checkbox"/>	<input type="checkbox"/>	<input checked="" type="checkbox"/>
<input type="checkbox"/>	<input checked="" type="checkbox"/>	<input type="checkbox"/>	<input checked="" type="checkbox"/>
<input type="checkbox"/>	<input checked="" type="checkbox"/>	<input type="checkbox"/>	<input checked="" type="checkbox"/>
<input type="checkbox"/>	<input checked="" type="checkbox"/>	<input type="checkbox"/>	<input checked="" type="checkbox"/>
<input type="checkbox"/>	<input checked="" type="checkbox"/>	<input type="checkbox"/>	<input checked="" type="checkbox"/>

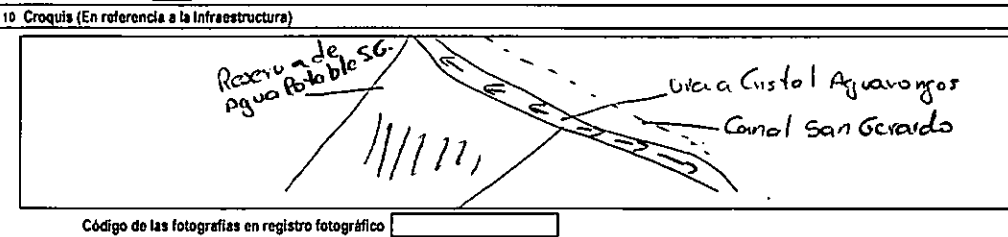
6 ¿Cuáles son las actividades que realiza en el predio?
 Almacenamiento de agua para consumo humano San Gerardo

8 ¿El propietario participa en alguna organización comunitaria? Cuál?
 NO

PARA USO INTERNO

7 ¿La vivienda fue encuestada?
 Si Código de la encuesta No

8 ¿Se cuenta con información documental legal del predio?
 Si Describa:
 No



Código de las fotografías en registro fotográfico

11 Comentarios
 Tanques de almacenamiento Sistema de agua potable San Gerardo

Notas aclaratorias:
 Este formulario debe ser aplicado a vecinos inmediatos y propietarios colindantes
 En caso que se requiera ampliar la información de cualquier punto, usar la sección comentarios
 Todas las preguntas deben ser aplicadas, señalar 'no sabe, no responde' (NS/NR) en todas las secciones que el informante no brinde información

IDENTIFICACIÓN DE PREDIO



36 x

Fecha ^{dd mm aaaa} 17 06 2022
 Empresa INU

Proyecto Loma Larga

INFORMACIÓN DEL ENTREVISTADO

Cantón Giron Parroquia San Gerardo
 Localidad Linao Sistema de agua San Gerardo
 Levantamiento de información Entrevista Visual
 Coordenadas de referencia Norte 699132 Este 9654312
 Nombre completo del entrevistado Víctor Salvador Barreto Arevalo
 Relación del entrevistado con el propietario del predio conucio

CARACTERÍSTICAS DEL PROPIETARIO

1 Nombre completo del propietario del predio
 Manuel Emilio Zumbri

2 Tenencia del predio
 a. Propia Arrendada Prestada Otro

3 Características de predio
 Especificaciones
 Terreno baldío
 Terreno con sembríos
 Terreno habitado
 Otro tipo potrero - Chaparro - quebrada

4 Infraestructura en el predio

	Quien habita en el predio	Coordenadas
Vivienda Ocupada <input type="checkbox"/>		
Vivienda temporal <input type="checkbox"/>		
Vivienda desocupada <input type="checkbox"/>		
Vivienda en construcción <input type="checkbox"/>		
Galpón <input type="checkbox"/>		
Establo <input type="checkbox"/>		
Otra infraestructura <input type="checkbox"/>		

5 Canales de riesgo

	5.1 Por su propiedad atraviesa alguno de los siguientes canales de riego ?		5.2 Es socio del canal de riego ?	
	Si	No	Si	No
Cristal Aguaronos	<input type="checkbox"/>	<input type="checkbox"/>	<input type="checkbox"/>	<input type="checkbox"/>
Alumbre	<input type="checkbox"/>	<input type="checkbox"/>	<input type="checkbox"/>	<input type="checkbox"/>
San Gerardo	<input checked="" type="checkbox"/>	<input type="checkbox"/>	<input checked="" type="checkbox"/>	<input type="checkbox"/>
Alumbre - San Martín	<input type="checkbox"/>	<input type="checkbox"/>	<input type="checkbox"/>	<input type="checkbox"/>
Quinuas	<input type="checkbox"/>	<input type="checkbox"/>	<input type="checkbox"/>	<input type="checkbox"/>
Cuchiguzho	<input type="checkbox"/>	<input type="checkbox"/>	<input type="checkbox"/>	<input type="checkbox"/>
Duraznos - Rumihuayco	<input type="checkbox"/>	<input type="checkbox"/>	<input type="checkbox"/>	<input type="checkbox"/>
Gualay	<input type="checkbox"/>	<input type="checkbox"/>	<input type="checkbox"/>	<input type="checkbox"/>
Otro	<input type="checkbox"/>	<input type="checkbox"/>	<input type="checkbox"/>	<input type="checkbox"/>


6 ¿Cuáles son las actividades que realiza en el predio?
 ganadero

8 ¿El propietario participa en alguna organización comunitaria? Cuál?
 Sistema San Gerardo

PARA USO INTERNO

7 ¿La vivienda fue encuestada?
 Si Código de la encuesta No

8 ¿Se cuenta con información documental legal del predio?
 Si Describa:
 No

10 Croquis (En referencia a la Infraestructura)

 Código de las fotografías en registro fotográfico

11 Comentarios
 Vive EEUU - San Gerardo

Notas aclaratorias:
 Este formulario debe ser aplicado a vecinos inmediatos y propietarios colindantes
 En caso que se requiera ampliar la información de cualquier punto, usar la sección comentarios
 Todas las preguntas deben ser aplicadas, señalar 'no sabe, no responde' (NS/NR) en todas las secciones que el informante no brinde información
 Versión: junio 2020

IDENTIFICACIÓN DE PREDIO



37X

Fecha
 Empresa Proyecto

INFORMACIÓN DEL ENTREVISTADO

Cantón Parroquia
 Localidad Sistema de agua
 Levantamiento de información Entrevista Visual
 Coordenadas de referencia Norte Este
 Nombre completo del entrevistado
 Relación del entrevistado con el propietario del predio

CARACTERÍSTICAS DEL PROPIETARIO

1 Nombre completo del propietario del predio

2 Tenencia del predio
 a. Propia Arrendada Prestada Otro

3 Características de predio
 Terreno baldío
 Terreno con sembríos
 Terreno habitado
 Otro tipo

4 Infraestructura en el predio

	Quien habita en el predio	Coordenadas	
Vivienda Ocupada <input type="checkbox"/>			
Vivienda temporal <input type="checkbox"/>			
Vivienda desocupada <input checked="" type="checkbox"/>	<input type="text" value="Vacuonala"/>	<input type="text" value="699288"/>	<input type="text" value="9654430"/>
Vivienda en construcción <input type="checkbox"/>			
Galpón <input type="checkbox"/>			
Establo <input type="checkbox"/>			
Otra infraestructura <input checked="" type="checkbox"/>	<input type="text" value="Reservorio"/>	<input type="text" value="699247"/>	<input type="text" value="9654480"/>

5 Canales de riego
 5.1 Por su propiedad atraviesa alguno de los siguientes canales de riego?

	Si	No
Cristal Aguarrongos	<input type="checkbox"/>	<input type="checkbox"/>
Alumbre	<input type="checkbox"/>	<input type="checkbox"/>
San Gerardo	<input checked="" type="checkbox"/>	<input type="checkbox"/>
Alumbre - San Martín	<input type="checkbox"/>	<input type="checkbox"/>
Quínuas	<input type="checkbox"/>	<input type="checkbox"/>
Cuchiguzho	<input type="checkbox"/>	<input type="checkbox"/>
Duraznos - Rumiwayco	<input type="checkbox"/>	<input type="checkbox"/>
Guálay	<input type="checkbox"/>	<input type="checkbox"/>
Otro	<input type="checkbox"/>	<input type="checkbox"/>

 5.2 Es socio del canal de riego?

	Si	No
	<input type="checkbox"/>	<input type="checkbox"/>
	<input type="checkbox"/>	<input type="checkbox"/>
	<input type="checkbox"/>	<input checked="" type="checkbox"/>
	<input type="checkbox"/>	<input type="checkbox"/>
	<input type="checkbox"/>	<input type="checkbox"/>
	<input type="checkbox"/>	<input type="checkbox"/>
	<input type="checkbox"/>	<input type="checkbox"/>
	<input type="checkbox"/>	<input type="checkbox"/>

6 ¿Cuáles son las actividades que realiza en el predio?

8 ¿El propietario participa en alguna organización comunitaria? Cuál?

PARA USO INTERNO

7 ¿La vivienda fue encuestada?
 Si Código de la encuesta No

8 ¿Se cuenta con información documental legal del predio?
 Si Describe:
 No

10 Croquis (En referencia a la Infraestructura)

Código de las fotografías en registro fotográfico

11 Comentarios

Notas aclaratorias:
 Este formulario debe ser aplicado a: vecinos inmediatos y propietarios colindantes
 En caso que se requiera ampliar la información de cualquier punto, usar la sección comentarios
 Todas las preguntas deben ser aplicadas, señalar "no sabe, no responde" (N/S/N) en todas las secciones que el informante no brinde información

IDENTIFICACIÓN DE PREDIO



38 A

Fecha 19 06 2020
 Empresa INSTRUMENTAL CUARACA Proyecto LOMA LARGA

INFORMACIÓN DEL ENTREVISTADO

Cantón 6126N Parroquia SAN GERARDO
 Localidad LIARIO Sistema de agua JAN GERARDO
 Levantamiento de información Entrevista Visual
 Coordenadas de referencia Norte 699148 Este 9654315
 Nombre completo del entrevistado VICTOR SALVADOR BARRETO AREVALO
 Relación del entrevistado con el propietario del predio VECINO

CARACTERÍSTICAS DEL PROPIETARIO

1 Nombre completo del propietario del predio
FERNANDO AREVALO ANGEL FUORTILIO

2 Tenencia del predio
 a. Propia Arrendada Prestada Otro

3 Características de predio
 Especificar
 Terreno baldío
 Terreno con sembríos
 Terreno habitado
 Otro tipo Problema

4 Infraestructura en el predio

	Quien habita en el predio	Coordenadas
Vivienda Ocupada <input type="checkbox"/>		
Vivienda temporal <input type="checkbox"/>		
Vivienda desocupada <input checked="" type="checkbox"/>		<u>699178</u> <u>965433</u>
Vivienda en construcción <input type="checkbox"/>		
Galpón <input type="checkbox"/>		
Establo <input type="checkbox"/>		
Otra infraestructura <input type="checkbox"/>		

5 Canales de riego

	5.1 Por su propiedad atraviesa alguno de los siguientes canales de riego?		5.2 Es socio del canal de riego?	
	Si	No	Si	No
Cristal Aguarongos	<input type="checkbox"/>	<input type="checkbox"/>	<input type="checkbox"/>	<input type="checkbox"/>
Alumbre	<input type="checkbox"/>	<input type="checkbox"/>	<input type="checkbox"/>	<input type="checkbox"/>
San Gerardo	<input checked="" type="checkbox"/>	<input type="checkbox"/>	<input checked="" type="checkbox"/>	<input type="checkbox"/>
Alumbre - San Martín	<input type="checkbox"/>	<input type="checkbox"/>	<input type="checkbox"/>	<input type="checkbox"/>
Quinuas	<input type="checkbox"/>	<input type="checkbox"/>	<input type="checkbox"/>	<input type="checkbox"/>
Cuchiguzho	<input type="checkbox"/>	<input type="checkbox"/>	<input type="checkbox"/>	<input type="checkbox"/>
Duraznos - Rumihuayco	<input type="checkbox"/>	<input type="checkbox"/>	<input type="checkbox"/>	<input type="checkbox"/>
Gualay	<input type="checkbox"/>	<input type="checkbox"/>	<input type="checkbox"/>	<input type="checkbox"/>
Otro	<input type="checkbox"/>	<input type="checkbox"/>	<input type="checkbox"/>	<input type="checkbox"/>

Nota: En San Gerardo se indica "pasa a menos 50m"

6 ¿Cuáles son las actividades que realiza en el predio?
motocicleta para ganado.

8 ¿El propietario participa en alguna organización comunitaria? Cuál?
NO

PARA USO INTERNO

7 ¿La vivienda fue encuestada?
 Si Código de la encuesta No

8 ¿Se cuenta con información documental legal del predio?
 Si Describa:
 No

10 Croquis (En referencia a la Infraestructura)

Código de las fotografías en registro fotográfico

11 Comentarios
Predio arrendado Predio # A123 compra.
Vive ECVU - ERICK SARAMILLO -
ACTUAL PREDIO

Notas aclaratorias:
 Este formulario debe ser aplicado a vecinos inmediatos y propietarios colindantes
 En caso que se requiera ampliar la información de cualquier punto, usar la sección comentarios
 Todas las preguntas deben ser aplicadas, señalar "no sabe, no responde" (N/S/NR) en todas las secciones que el informante no brinde información

IDENTIFICACIÓN DE PREDIO



39.4

Fecha 19 06 2020
 Empresa INVESTIGACIONES ELIADORA Proyecto LOTA LARGA

INFORMACIÓN DEL ENTREVISTADO

Cantón 6120N Parroquia SAN GERARDO
 Localidad LIRIO Sistema de agua SAN GERARDO
 Levantamiento de información Entrevista Visual
 Coordenadas de referencia Norte 699186 Este 9654291
 Nombre completo del entrevistado VICTOR SOLUADOR BORRERO AREVALO
 Relación del entrevistado con el propietario del predio VECINO

CARACTERÍSTICAS DEL PROPIETARIO

1 Nombre completo del propietario del predio
Mr. VICENTE HERNANDEZ GUZMÁN

2 Tenencia del predio
 a. Propia Arrendada Prestada Otro

3 Características de predio
 Especifique
 Terreno baldío
 Terreno con sembríos
 Terreno habitado
 Otro tipo Protección

4 Infraestructura en el predio

	Quien habita en el predio	Coordenadas
Vivienda Ocupada <input type="checkbox"/>		
Vivienda temporal <input type="checkbox"/>		
Vivienda desocupada <input type="checkbox"/>		
Vivienda en construcción <input type="checkbox"/>		
Galpón <input type="checkbox"/>		
Establo <input type="checkbox"/>		
Otra infraestructura <input type="checkbox"/>		

5 Canales de riesgo

	5.1 Por su propiedad atraviesa alguno de los siguientes canales de riego?		5.2 Es socio del canal de riego?	
	Si	No	Si	No
Cristal Aguarongos	<input type="checkbox"/>	<input checked="" type="checkbox"/>	<input type="checkbox"/>	<input checked="" type="checkbox"/>
Alumbre	<input type="checkbox"/>	<input checked="" type="checkbox"/>	<input type="checkbox"/>	<input checked="" type="checkbox"/>
San Gerardo	<input checked="" type="checkbox"/>	<input type="checkbox"/>	<input checked="" type="checkbox"/>	<input type="checkbox"/>
Alumbre - San Martín	<input type="checkbox"/>	<input checked="" type="checkbox"/>	<input type="checkbox"/>	<input checked="" type="checkbox"/>
Quinuas	<input type="checkbox"/>	<input checked="" type="checkbox"/>	<input type="checkbox"/>	<input checked="" type="checkbox"/>
Cuchiguzho	<input type="checkbox"/>	<input checked="" type="checkbox"/>	<input type="checkbox"/>	<input checked="" type="checkbox"/>
Duraznos - Rumihuayco	<input type="checkbox"/>	<input checked="" type="checkbox"/>	<input type="checkbox"/>	<input checked="" type="checkbox"/>
Gualay	<input type="checkbox"/>	<input checked="" type="checkbox"/>	<input type="checkbox"/>	<input checked="" type="checkbox"/>
Otro	<input checked="" type="checkbox"/>	<input type="checkbox"/>	<input checked="" type="checkbox"/>	<input type="checkbox"/>

Rio Falso

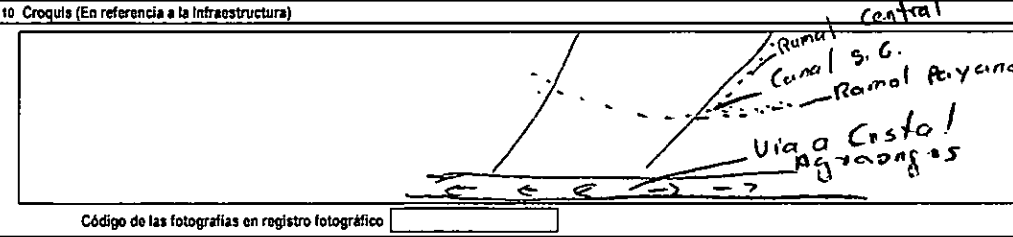
6 ¿Cuáles son las actividades que realiza en el predio?
protección para ganado

7 ¿El propietario participa en alguna organización comunitaria? Cuál?
Comunidad Bestias
Sistema Rio Falso
Sistema San Gerardo

PARA USO INTERNO

7 ¿La vivienda fue encuestada?
 Si Código de la encuesta No

8 ¿Se cuenta con información documental legal del predio?
 Si Describa:
 No



11 Comentarios
Predio Betty Sanchez # A 116
Vive en Bestias - San Gerardo

Notas aclaratorias:
 Este formulario debe ser aplicado a: vecinos inmediatos y propietarios colindantes
 En caso que se requiera ampliar la información de cualquier punto, usar la sección comentarios
 Todas las preguntas deben ser aplicadas, señalar "no sabe, no responde" (N/S/Nr) en todas las secciones que el informante no brinde información

IDENTIFICACIÓN DE PREDIO



40 A

Fecha 19 06 2010
 Empresa ENV

Proyecto Loma Larga

INFORMACIÓN DEL ENTREVISTADO

Cantón Guano Parroquia San Gerardo
 Localidad Limo Sistema de agua San Gerardo
 Levantamiento de información Entrevista Visual
 Coordenadas de referencia Norte 699119 Este 9659486
 Nombre completo del entrevistado Cirilo Arevalo Panjas
 Relación del entrevistado con el propietario del predio DUEÑO

CARACTERÍSTICAS DEL PROPIETARIO

1 Nombre completo del propietario del predio
AREVALO Panja Manuel Cirilo

2 Tenencia del predio
 a. Propia Arrendada Prestada Otro

3 Características de predio
 Terreno baldío Especificar _____
 Terreno con sembríos _____
 Terreno habitado _____
 Otro tipo POTRENO

4 Infraestructura en el predio

	Quien habita en el predio	Coordenadas
Vivienda Ocupada <input type="checkbox"/>		
Vivienda temporal <input type="checkbox"/>		
Vivienda desocupada <input type="checkbox"/>		
Vivienda en construcción <input type="checkbox"/>		
Galpón <input type="checkbox"/>		
Establo <input type="checkbox"/>		
Otra infraestructura <input type="checkbox"/>		

5 Canales de riesgo

5.1 Por su propiedad atraviesa alguno de los siguientes canales de riego ?		5.2 Es socio del canal de riego ?	
Si	No	Si	No
Cristal Aguarongos <input type="checkbox"/>	<input checked="" type="checkbox"/>	<input type="checkbox"/>	<input checked="" type="checkbox"/>
Alumbre <input type="checkbox"/>	<input checked="" type="checkbox"/>	<input type="checkbox"/>	<input checked="" type="checkbox"/>
San Gerardo <input checked="" type="checkbox"/>	<input type="checkbox"/>	<input type="checkbox"/>	<input checked="" type="checkbox"/>
Alumbre - San Martín <input type="checkbox"/>	<input checked="" type="checkbox"/>	<input type="checkbox"/>	<input checked="" type="checkbox"/>
Quinuas <input type="checkbox"/>	<input checked="" type="checkbox"/>	<input type="checkbox"/>	<input checked="" type="checkbox"/>
Cuchiguzho <input type="checkbox"/>	<input checked="" type="checkbox"/>	<input type="checkbox"/>	<input checked="" type="checkbox"/>
Duraznos - Rumihuayco <input type="checkbox"/>	<input checked="" type="checkbox"/>	<input type="checkbox"/>	<input checked="" type="checkbox"/>
Gualay <input type="checkbox"/>	<input checked="" type="checkbox"/>	<input type="checkbox"/>	<input checked="" type="checkbox"/>
Otro <input checked="" type="checkbox"/>	<input checked="" type="checkbox"/>	<input checked="" type="checkbox"/>	<input type="checkbox"/>

Pro Falso

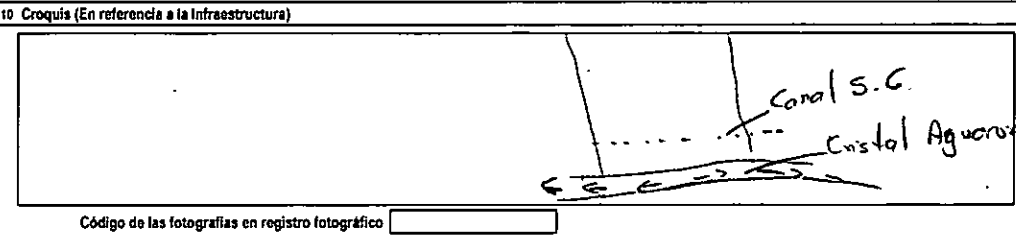
6 ¿Cuáles son las actividades que realiza en el predio?
CANA OENA

7 ¿El propietario participa en alguna organización comunitaria? Cuál?
Sistema RIO FALSO
Sistema agua potable

PARA USO INTERNO

7 ¿La vivienda fue encuestada?
 Si Código de la encuesta No

8 ¿Se cuenta con información documental legal del predio?
 Si Describa: _____
 No



11 Comentarios
Predio antes de los tanques - 'Transito' Arevalo

Notas aclaratorias:
 Este formulario debe ser aplicado a: vecinos inmediatos y propietarios colindantes
 En caso que se requiera ampliar la información de cualquier punto, usar la sección comentarios
 Todas las preguntas deben ser aplicadas, señalar "no sabe, no responde" (N/S/N) en todas las secciones que el informante no brinde información
 Versión Junio 2010

IDENTIFICACIÓN DE PREDIO



41 X

Fecha 18 / 06 / 2020
 Empresa RUMIHUALSECAJADOR

Proyecto LOMA LARGA

INFORMACIÓN DEL ENTREVISTADO

Cantón GIRON Parroquia SAN GERARDO
 Localidad Cristal Sistema de agua Alumbre
 Levantamiento de información Entrevista Visual
 Coordenadas de referencia Este 698330 Norte 4656357
 Nombre completo del entrevistado SEGUNDO EDOSEMIO CRIOLLO SORMENTO
 Relación del entrevistado con el propietario del predio VECINO

CARACTERÍSTICAS DEL PROPIETARIO

1 Nombre completo del propietario del predio
GUALLPA GIRON SEGUNDO AMADEO

2 Tenencia del predio
 a. Propia Arrendada Prestada Otro

3 Características de predio
 Especifique
 Terreno baldío
 Terreno con sembríos
 Terreno habitado
 Otro tipo Monte Chaparro / orilla del río / camino vecinal

4 Infraestructura en el predio

	Quien habita en el predio	Coordenadas
Vivienda Ocupada <input type="checkbox"/>		
Vivienda temporal <input type="checkbox"/>		
Vivienda desocupada <input type="checkbox"/>		
Vivienda en construcción <input type="checkbox"/>		
Galpón <input type="checkbox"/>		
Establo <input type="checkbox"/>		
Otra infraestructura <input type="checkbox"/>		

5 Canales de riesgo

5.1 Por su propiedad atraviesa alguno de los siguientes canales de riego?		5.2 Es socio del canal de riego?	
Si	No	Si	No
Cristal Aguarongos <input type="checkbox"/>	<input type="checkbox"/>	<input checked="" type="checkbox"/>	<input type="checkbox"/>
Alumbre <input checked="" type="checkbox"/>	<input type="checkbox"/>	<input type="checkbox"/>	<input checked="" type="checkbox"/>
San Gerardo <input type="checkbox"/>	<input type="checkbox"/>	<input type="checkbox"/>	<input type="checkbox"/>
Alumbre - San Martín <input type="checkbox"/>	<input type="checkbox"/>	<input type="checkbox"/>	<input type="checkbox"/>
Quínuas <input type="checkbox"/>	<input type="checkbox"/>	<input type="checkbox"/>	<input type="checkbox"/>
Cuchiguzho <input type="checkbox"/>	<input type="checkbox"/>	<input type="checkbox"/>	<input type="checkbox"/>
Duraznos - Rumihuayco <input type="checkbox"/>	<input type="checkbox"/>	<input type="checkbox"/>	<input type="checkbox"/>
Gualay <input type="checkbox"/>	<input type="checkbox"/>	<input type="checkbox"/>	<input type="checkbox"/>
Otro <input type="checkbox"/>	<input type="checkbox"/>	<input type="checkbox"/>	<input type="checkbox"/>

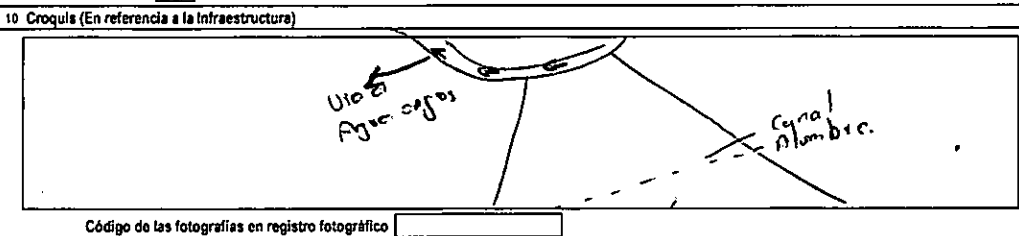
6 ¿Cuáles son las actividades que realiza en el predio?
NINGUNA

8 ¿El propietario participa en alguna organización comunitaria? ¿Cuál?
Comunidad Cristal Aguarongos

PARA USO INTERNO

7 ¿La vivienda fue encuestada?
 Si Código de la encuesta No

8 ¿Se cuenta con información documental legal del predio?
 Si Describa:
 No



11 Comentarios
Predio # A 213 - Catastro Giron

Notas aclaratorias:
 Este formulario debe ser aplicado a: vecinos inmediatos y propietarios colindantes
 En caso que se requiera ampliar la información de cualquier punto, usar la sección comentarios
 Todas las preguntas deben ser aplicadas, señalar 'no sabe, no responde' (Ns/R) en todas las secciones que el informante no brinde información
 Versión Junio 2020

IDENTIFICACIÓN DE PREDIO



Fecha dd mm aaaa: 18 06 2020
 Empresa: INV RINCONES Proyecto: LOMA LOBA

42 X

INFORMACIÓN DEL ENTREVISTADO

Cantón: Girón Parroquia: SAN GERARDO
 Localidad: CRISTAL Sistema de agua: CUADRA-DTE-LI2
 Levantamiento de información: Entrevista Visual
 Coordenadas de referencia: Este Norte: 697953 Norte Este: 9655435
 Nombre completo del entrevistado: SEGUNDO EUGENIO CRIVLO SARRMIENTO
 Relación del entrevistado con el propietario del predio: SOBRINO - REPRESENTANTE

CARACTERÍSTICAS DEL PROPIETARIO

1 Nombre completo del propietario del predio: SARRMIENTO POZA AMBOSIO

2 Tenencia del predio
 a. Propia Arrendada Prestada Otro

3 Características de predio
 Terreno baldío Especificar: _____
 Terreno con sembríos _____
 Terreno habitado _____
 Otro tipo POTRENO - PERMANENTE CHAPARRO PAYAMA

4 Infraestructura en el predio

	Quien habita en el predio	Coordenadas
Vivienda Ocupada <input type="checkbox"/>		
Vivienda temporal <input type="checkbox"/>		
Vivienda desocupada <input type="checkbox"/>		
Vivienda en construcción <input type="checkbox"/>		
Galpón <input type="checkbox"/>		
Establo <input type="checkbox"/>		
Otra infraestructura <input checked="" type="checkbox"/>	Reservorio	697984 9655435

5 Canales de riesgo

5.1 Por su propiedad atraviesa alguno de los siguientes canales de riego?		5.2 Es socio del canal de riego?	
Si	No	Si	No
Cristal Aguarongos <input type="checkbox"/>	<input type="checkbox"/>	<input checked="" type="checkbox"/>	<input type="checkbox"/>
Alumbre <input checked="" type="checkbox"/>	<input type="checkbox"/>	<input checked="" type="checkbox"/>	<input type="checkbox"/>
San Gerardo <input type="checkbox"/>	<input checked="" type="checkbox"/>	<input type="checkbox"/>	<input type="checkbox"/>
Alumbre - San Martín <input type="checkbox"/>	<input checked="" type="checkbox"/>	<input type="checkbox"/>	<input type="checkbox"/>
Quinuas <input type="checkbox"/>	<input checked="" type="checkbox"/>	<input type="checkbox"/>	<input type="checkbox"/>
Cuchiguzho <input type="checkbox"/>	<input checked="" type="checkbox"/>	<input type="checkbox"/>	<input type="checkbox"/>
Duraznos - Rumihuayco <input type="checkbox"/>	<input checked="" type="checkbox"/>	<input type="checkbox"/>	<input type="checkbox"/>
Gualay <input type="checkbox"/>	<input checked="" type="checkbox"/>	<input type="checkbox"/>	<input type="checkbox"/>
Otro <input type="checkbox"/>	<input checked="" type="checkbox"/>	<input type="checkbox"/>	<input type="checkbox"/>

Nota: pasa un ramal

6 ¿Cuáles son las actividades que realiza en el predio?
 GANADERIA VACHE - 40 X VACAS

8 ¿El propietario participa en alguna organización comunitaria? Cuál?
 COMUNIDAD CRISTAL AGUARONGOS / SISTEMA DE RIEGO

PARA USO INTERNO

7 ¿La vivienda fue encuestada?
 Si Código de la encuesta: _____ No

8 ¿Se cuenta con información documental legal del predio?
 Si Describa: _____ No

10 Croquis (En referencia a la infraestructura)

Código de las fotografías en registro fotográfico: _____

11 Comentarios
 Predio # A144 - catastro de Girón
 Eugenio Crivlo representa en reunión.

Notas aclaratorias:
 Este formulario debe ser aplicado a: vecinos inmediatos y propietarios colindantes
 En caso que se requiera ampliar la información de cualquier punto, usar la sección comentarios
 Todas las preguntas deben ser aplicadas, señalar 'no sabe, no responde' (Ns/R) en todas las secciones que el informante no brinde información
 Versión: Junio 2020

IDENTIFICACIÓN DE PREDIO



43 X

Fecha dd mm aaaa: 18 06 2020
 Empresa: ENVIARENIA Proyecto: LOMA LINDA

INFORMACIÓN DEL ENTREVISTADO

Cantón: Girón Parroquia: SAN GERARDO
 Localidad: CRISTAL Sistema de agua: CRISTAL - AGUARONGOS
 Levantamiento de información: Entrevista Visual
 Coordenadas de referencia: UTM Norte: 697774 Este: 9655094
 Nombre completo del entrevistado: SEGUNDO CUBENIO CRICHO SORMEÑO
 Relación del entrevistado con el propietario del predio: VECINO

CARACTERÍSTICAS DEL PROPIETARIO

1 Nombre completo del propietario del predio: ORDOÑEZ PIGONA ANGEL BOLIVAR

2 Tenencia del predio
 a. Propia Arrendada Prestada Otro

3 Características de predio
 Terreno baldío Especifique: _____
 Terreno con sembríos _____
 Terreno habitado _____
 Otro tipo POTRERO - CHAPARRO PAYANA

4 Infraestructura en el predio

	Quien habita en el predio	Coordenadas
Vivienda Ocupada <input type="checkbox"/>		
Vivienda temporal <input type="checkbox"/>		
Vivienda desocupada <input type="checkbox"/>		
Vivienda en construcción <input type="checkbox"/>		
Galpón <input type="checkbox"/>		
Establo <input type="checkbox"/>		
Otra infraestructura <input type="checkbox"/>		

5 Canales de riego

	5.1 Por su propiedad atraviesa alguno de los siguientes canales de riego?	5.2 Es socio del canal de riego?
	SI No	SI No
Cristal Aguarongos	<input type="checkbox"/> <input checked="" type="checkbox"/>	<input type="checkbox"/> <input type="checkbox"/>
Alumbre	<input checked="" type="checkbox"/> <input checked="" type="checkbox"/>	<input type="checkbox"/> <input checked="" type="checkbox"/>
San Gerardo	<input type="checkbox"/> <input checked="" type="checkbox"/>	<input checked="" type="checkbox"/> <input type="checkbox"/>
Alumbre - San Martín	<input type="checkbox"/> <input checked="" type="checkbox"/>	<input type="checkbox"/> <input type="checkbox"/>
Quínuas	<input type="checkbox"/> <input checked="" type="checkbox"/>	<input type="checkbox"/> <input type="checkbox"/>
Cuchiguzho	<input type="checkbox"/> <input checked="" type="checkbox"/>	<input type="checkbox"/> <input type="checkbox"/>
Duraznos - Rumiñuayco	<input type="checkbox"/> <input checked="" type="checkbox"/>	<input type="checkbox"/> <input type="checkbox"/>
Gualay	<input type="checkbox"/> <input checked="" type="checkbox"/>	<input type="checkbox"/> <input type="checkbox"/>
Otro	<input checked="" type="checkbox"/> <input type="checkbox"/>	<input checked="" type="checkbox"/> <input type="checkbox"/>

Handwritten notes: "pesa a lindero" and "NO TIENE AGUA EL TERRENO".

6 ¿Cuáles son las actividades que realiza en el predio?
 GANADO SUELTO - TIENE PENTADO A SALVADOR PILLANUELA

6 ¿El propietario participa en alguna organización comunitaria?Cuál?
 NINGUNA

PARA USO INTERNO

7 ¿La vivienda fue encuestada?
 SI Código de la encuesta: _____ No

8 ¿Se cuenta con información documental legal del predio?
 SI Describa: _____ No

10 Croquis (En referencia a la Infraestructura)

Código de las fotografías en registro fotográfico: _____

11 Comentarios
 predio # A143 CATASTRO Girón
 ALUMBRE PASA POR EL PIE DEL TERRENO PARA CUAZAR A PREDIOS
 NO AGUA AL TERRENO

Notas aclaratorias:
 Este formulario debe ser aplicado a: vecinos inmediatos y propietarios colindantes
 En caso que se requiera ampliar la información de cualquier punto, usar la sección comentarios
 Todas las preguntas deben ser aplicadas, señalar "no sabe, no responde" (Ns/Nr) en todas las secciones que el informante no brinde información

IDENTIFICACIÓN DE PREDIO



44.X

Fecha dd mm aaaa: 18 06 2020
 Empresa: INY MINERALGS Proyecto: LOMA LARGA

INFORMACIÓN DEL ENTREVISTADO

Cantón: Giron Parroquia: San Gerardo
 Localidad: CRISTAL Sistema de agua: CRISTAL ALUMBRE
 Levantamiento de información: Entrevista Visual
 Coordenadas de referencia Norte: 697619 Este: 9655087
 Nombre completo del entrevistado: SEGUNDO EUGENIO CROLO SARMIENTO
 Relación del entrevistado con el propietario del predio: Hermano

CARACTERÍSTICAS DEL PROPIETARIO

1 Nombre completo del propietario del predio
 CRISTO SARMIENTO BRIGIDA ISABEL

2 Tenencia del predio
 a. Propia Arrendada Prestada Otro

3 Características de predio
 Terreno baldío Especifique _____
 Terreno con sembríos _____
 Terreno habitado _____
 Otro tipo POTRERO - CUERPA EL MO ALUMBRE AL PIE DE TERRENO

4 Infraestructura en el predio

	Quien habite en el predio	Coordenadas
Vivienda Ocupada <input type="checkbox"/>		
Vivienda temporal <input type="checkbox"/>		
Vivienda desocupada <input type="checkbox"/>		697692 965518
Vivienda en construcción <input type="checkbox"/>		
Galpón <input type="checkbox"/>		
Establo <input type="checkbox"/>		
Otra infraestructura <input type="checkbox"/>		

5 Canales de riego

5.1 Por su propiedad atraviesa alguno de los siguientes canales de riego ?	5.2 Es socio del canal de riego ?	
	Si	No
Cristal Aguarongos <input type="checkbox"/>	<input checked="" type="checkbox"/>	<input type="checkbox"/>
Alumbre <input checked="" type="checkbox"/>	<input checked="" type="checkbox"/>	<input type="checkbox"/>
San Gerardo <input type="checkbox"/>	<input type="checkbox"/>	<input type="checkbox"/>
Alumbre - San Martín <input type="checkbox"/>	<input checked="" type="checkbox"/>	<input type="checkbox"/>
Quinuas <input type="checkbox"/>	<input checked="" type="checkbox"/>	<input type="checkbox"/>
Cuchiguzho <input type="checkbox"/>	<input checked="" type="checkbox"/>	<input type="checkbox"/>
Duraznos - Rumihuayco <input type="checkbox"/>	<input checked="" type="checkbox"/>	<input type="checkbox"/>
Gualay <input type="checkbox"/>	<input checked="" type="checkbox"/>	<input type="checkbox"/>
Otro <input type="checkbox"/>	<input checked="" type="checkbox"/>	<input type="checkbox"/>

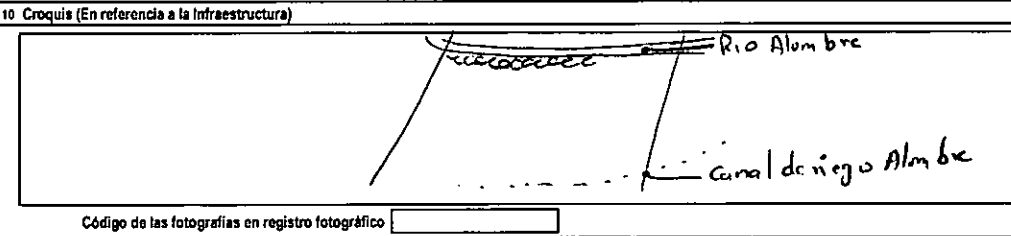
6 ¿Cuáles son las actividades que realiza en el predio?
 GANADERIA

6 ¿El propietario participa en alguna organización comunitaria? Cuál?
 NO

PARA USO INTERNO

7 ¿La vivienda fue encuestada?
 Si Código de la encuesta _____ No

8 ¿Se cuenta con información documental legal del predio?
 Si Describa: _____
 No



11 Comentarios
 Predio # 145 - CATASINO GIRON
 BRIGIDA CRISTO HERMANA ES LA REPRESENTANTE

Notas aclaratorias:

Este formulario debe ser aplicado a: vecinos inmediatos y propietarios colindantes
 En caso que se requiera ampliar la información de cualquier punto, usar la sección comentarios
 Todas las preguntas deben ser aplicadas, señalar "no sabe, no responde" (N/S/NR) en todas las secciones que el informante no brinde información

IDENTIFICACIÓN DE PREDIO



45. X

Fecha dd mm aaaa
 18 06 2020
 Empresa INV INGENIERIA

Proyecto LOMA CARBA

INFORMACIÓN DEL ENTREVISTADO

Cantón Giron Parroquia San Gerardo
 Localidad CRISTAL Sistema de agua CRISTAL - ALUMBRE
 Levantamiento de información Entrevista Visual
 Coordenadas de referencia ESE No. 697428 NPOE ESE 9655092
 Nombre completo del entrevistado SEBASTIÁN CUBENIO CRIOLLO SORMEIRO
 Relación del entrevistado con el propietario del predio VECINO

CARACTERÍSTICAS DEL PROPIETARIO

1 Nombre completo del propietario del predio
INGA SANCHEZ PEDRO PABLO - FALLECIDO

2 Tenencia del predio
 a. Propia Arrendada Prestada Otro

3 Características de predio
 Terreno baldío Especificar _____
 Terreno con sembríos _____
 Terreno habitado _____
 Otro tipo PORCENO - BASA DIO ALUMBRE

4 Infraestructura en el predio
 Quien habita en el predio
 Vivienda Ocupada _____
 Vivienda temporal _____
 Vivienda desocupada CIUDA 697428 9655109
 Vivienda en construcción _____
 Galpón _____
 Establo _____
 Otra infraestructura _____

5 Canales de riego
 5.1 Por su propiedad atraviesa alguno de los siguientes canales de riego?

	Si	No
Cristal Aguarongos	<input type="checkbox"/>	<input checked="" type="checkbox"/>
Alumbre	<input checked="" type="checkbox"/>	<input type="checkbox"/>
San Gerardo	<input type="checkbox"/>	<input checked="" type="checkbox"/>
Alumbre - San Martín	<input type="checkbox"/>	<input checked="" type="checkbox"/>
Quínuas	<input type="checkbox"/>	<input checked="" type="checkbox"/>
Cuchiguzho	<input type="checkbox"/>	<input checked="" type="checkbox"/>
Duraznos - Rumihuayco	<input type="checkbox"/>	<input checked="" type="checkbox"/>
Cualay	<input type="checkbox"/>	<input checked="" type="checkbox"/>
Otro	<input type="checkbox"/>	<input checked="" type="checkbox"/>

 5.2 Es socio del canal de riego?

	Si	No
Cristal Aguarongos	<input type="checkbox"/>	<input type="checkbox"/>
Alumbre	<input checked="" type="checkbox"/>	<input type="checkbox"/>
San Gerardo	<input type="checkbox"/>	<input type="checkbox"/>
Alumbre - San Martín	<input type="checkbox"/>	<input type="checkbox"/>
Quínuas	<input type="checkbox"/>	<input type="checkbox"/>
Cuchiguzho	<input type="checkbox"/>	<input type="checkbox"/>
Duraznos - Rumihuayco	<input type="checkbox"/>	<input type="checkbox"/>
Cualay	<input type="checkbox"/>	<input type="checkbox"/>
Otro	<input type="checkbox"/>	<input type="checkbox"/>

6 ¿Cuáles son las actividades que realiza en el predio?
GANADERIA - 10 X VACAS

6 ¿El propietario participa en alguna organización comunitaria? Cuál?
PARTICIPAN EN PARROQUIA CHUMBIN

PARA USO INTERNO

7 ¿La vivienda fue encuestada?
 Si Código de la encuesta _____ No

8 ¿Se cuenta con información documental legal del predio?
 Si Describa: _____
 No

10 Croquis (En referencia a la Infraestructura)

 Código de las fotografías en registro fotográfico _____

11 Comentarios
PREDIO # 146 - CATASTRO GIRON
HEREDEROS: HELOS MANUELA INGA - NESTOR INGA - DOLORES INGA

Notas aclaratorias:
 Este formulario debe ser aplicado a: vecinos inmediatos y propietarios colindantes
 En caso que se requiera ampliar la información de cualquier punto, usar la sección comentarios
 Todas las preguntas deben ser aplicadas, señalar "no sabe, no responde" (N/S/R) en todas las secciones que el informante no brinde información

IDENTIFICACIÓN DE PREDIO



460

Fecha dd mm aaaa
 18 06 2020
 Empresa INVITACIONALES

Proyecto Loma Larga

INFORMACIÓN DEL ENTREVISTADO

Cantón Giron Parroquia San Gerardo
 Localidad CRISTAL Sistema de agua ALUMBRE
 Levantamiento de información Entrevista Visual
 Coordenadas de referencia Norte 697360 Este 4655094
 Nombre completo del entrevistado SEBASTIÁN EUGENIO CRISTO SANCHEZ
 Relación del entrevistado con el propietario del predio Vecino.

CARACTERÍSTICAS DEL PROPIETARIO

1 Nombre completo del propietario del predio
 AREVALO CHAPA JOSÉ CORNELIO

2 Tenencia del predio
 a. Propia Arrendada Prestada Otro

3 Características de predio
 Terreno baldío Especifique _____
 Terreno con sembríos _____
 Terreno habitado _____
 Otro tipo POTRERO - REMANENTE CHAPARRO DAYANA -
 PASTIZO AUMBRE - PIE

4 Infraestructura en el predio

	Quien habita en el predio	Coordenadas
Vivienda Ocupada		
Vivienda temporal		
Vivienda desocupada		
Vivienda en construcción		
Galpón		
Establo		
Otra infraestructura		

5 Canales de riesgo

	5.1 Por su propiedad atraviesa alguno de los siguientes canales de riego ?		5.2 Es socio del canal de riego ?	
	Si	No	Si	No
Cristal Aguarongos	<input type="checkbox"/>	<input type="checkbox"/>	<input type="checkbox"/>	<input type="checkbox"/>
Alumbre	<input checked="" type="checkbox"/>	<input type="checkbox"/>	<input checked="" type="checkbox"/>	<input type="checkbox"/>
San Gerardo	<input type="checkbox"/>	<input type="checkbox"/>	<input type="checkbox"/>	<input type="checkbox"/>
Alumbre - San Martín	<input type="checkbox"/>	<input type="checkbox"/>	<input type="checkbox"/>	<input type="checkbox"/>
Quinuas	<input type="checkbox"/>	<input type="checkbox"/>	<input type="checkbox"/>	<input type="checkbox"/>
Cuchiguzho	<input type="checkbox"/>	<input type="checkbox"/>	<input type="checkbox"/>	<input type="checkbox"/>
Duraznos - Rumihuayco	<input type="checkbox"/>	<input type="checkbox"/>	<input type="checkbox"/>	<input type="checkbox"/>
Gualay	<input type="checkbox"/>	<input type="checkbox"/>	<input type="checkbox"/>	<input type="checkbox"/>
Otro	<input type="checkbox"/>	<input type="checkbox"/>	<input type="checkbox"/>	<input type="checkbox"/>


6 ¿Cuáles son las actividades que realiza en el predio?
 GANADERIA LECHE - 210 VACAS

6 ¿El propietario participa en alguna organización comunitaria? Cuál?
 COMUNIDAD CRISTAL AGUARONGOS - CRISTAL AUMBRE

PARA USO INTERNO

7 ¿La vivienda fue encuestada?
 Si Código de la encuesta No

8 ¿Se cuenta con información documental legal del predio?
 Si Describa:
 No

10 Croquis (En referencia a la Infraestructura)

 Código de las fotografías en registro fotográfico

11 Comentarios
 PREDIO # A149 - CATASTRO GIRON
 ULTIMO PREDIO DONDE VA EL CANAL CRISTAL - AUMBRE.
 GANADERIA VACAS 7 MESES

Notas aclaratorias:
 Este formulario debe ser aplicado a: vecinos inmediatos y propietarios colindantes
 En caso que se requiera ampliar la información de cualquier punto, usar la sección comentarios
 Todas las preguntas deben ser aplicadas, señalar 'no sabe, no responde' (N/S/NR) en todas las secciones que el informante no brinde información